

**Uchwała Nr LI/323/23  
Rady Gminy Brzyska  
z dnia 14 czerwca 2023 roku**

w sprawie zamiany nieruchomości stanowiącej własność Gminy Brzyska na nieruchomości należące do prywatnego właściciela

Na podstawie art. 18 ust. 2 pkt 9 lit a ustawy z dnia 8 marca 1990 roku o samorządzie gminnym ( Dz. U. z 2023 poz. 40 z późn zm.) art. 15 ust. 1 ustawy z dnia 21 sierpnia 1997 roku o gospodarce nieruchomościami (Dz.U. z 2023r. poz. 344 z późn. zm.),

Rada Gminy Brzyska uchwala, co następuje:

**§ 1**

Wyraża się zgodę na zamianę działki położonej w Wróblowej należącej do Gminy Brzyska o nr ewid.:

- 602/2 o pow. 0,1178 ha,

na działkę należącą do właściciela prywatnego położoną w Wróblowej o nr ewid.:

- 564/2 o pow. 0,0213 ha,

Działki zostały przedstawione w załączniku nr 1 oraz 2 do Uchwały.

**§ 2**

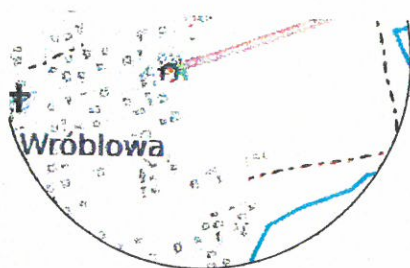
Wykonanie uchwały powierza się Wójtowi Gminy Brzyska.

**§3**

Uchwała wchodzi w życie z dniem podjęcia.

**PRZEWODNICZĄCY  
RADY GMINY**  
*Stanisław Modejczyk*

Załącznik nr 1 do Uchwały Nr LI/323/23 Rady Gminy Brzyska z dnia  
14 czerwca 2023 roku



jedn. ewid.: Brzyska [180502\_2]  
obręb ewid.: Wróblowa [0007]

MAPA Z PROJEKTEM PODZIAŁU NIERUCHOMOŚCI

PODZIAŁ W TRYBIE USTAWY O GOSPODARCE NIERUCHOMOŚCIAMI  
NA PODSTAWIE PISMA WÓJTA GMINY BRZYSKA R.6831.6.2023 Z DNIA 27/03/2023

PODZIAŁ DZIAŁKI NR EWID. 602 - KS11/00085971/8



SKALA 1:2000

WYKAZ ZMIAN GRUNTOWYCH

STAN DOTYCHCZASOWY						STAN NOWY					
jedn. rej	nr działki	użytek Klasa	powierzchnia [ha]			nr działki	użytek Klasa	powierzchnia [ha]			
			ha	a	m			ha	a	m	
G562	602	RII	0	11	03	602/1	RII	0	04	31	
		RIIIa	0	33	94		RIIIa	0	28	88	
		Razem	0	44	97		Razem	0	33	19	
						602/2	RII	0	06	72	
							RIIIa	0	05	06	
							Razem	0	11	78	
	OGÓŁEM			0	44	97	OGÓŁEM			0	44

Uwaga: powierzchnia działki 602/1 została obliczona przez odjęcie powierzchni działki wydzielanej od powierzchni całej działki dzielonej – na podstawie §27p.3 Rozporządzenia w sprawie standardów technicznych wykonywania geodezyjnych pomiarów sytuacyjnych i wysokościowych oraz opracowywania i przekazywania wyników tych pomiarów do państwowego zasobu geodezyjnego i kartograficznego

Poświadczam, że niniejszy dokument został opracowany w wyniku prac, których rezultaty zawiera operat techniczny wpisany do ewidencji materiałów państwowego zasobu geodezyjnego i kartograficznego.

Nazwa organu prowadzącego państwowy zasób geodezyjny i kartograficzny: STAROSTA JASIELSKI

Identyfikator ewidencji operatu technicznego: P.1805. 2023. 919

Data przyjęcia operatu technicznego do zasobu: 24. KWI. 2023

Imię, nazwisko i podpis osoby reprezentującej organ: Z up. STAROSTY

mgr inż. Dorota Sypień  
Podinspektor w Wydziale  
Geodezji, Katastru i Nieruchomości


URZĄD GMINY BRZYSKA  
38-212 Brzyska  
woj. podkarpackie

data opracowania: 12/04/2023

Sporządził:  
GEODETA UPRAWNIONY

mgr Paweł Nowak  
świadczenie uprawnień nr 23683  
tel. 512 093 491

Załącznik Nr 1  
do decyzji wydanej  
dn. 08.05.2023  
Nr R.6831.6.2023




PRZEWODNICZĄCY  
RADY GMINY  
Stanisław Madejczyk



RADA GMINY  
BRZYSKA

Załącznik nr 2 do Uchwały Nr LI/323/23 Rady Gminy Brzyska z dnia  
14 czerwca 2023 roku



woj.: podkarpackie  
powiat: jasielski  
jedin. ewid.: Brzyska [180502\_2]  
obręb ewid.: Wróblowa [0007]

MAPA Z PROJEKTEM PODZIAŁU NIERUCHOMOŚCI

PODZIAŁ W TRYBIE USTAWY O GOSPODARCE NIERUCHOMOŚCIAMI  
NA PODSTAWIE PISMA WÓJTA GMINY BRZYSKA R.6831.5.2023 Z DNIA 27/03/2023  
PODZIAŁ DZIAŁKI NR EWID. 564 - KSLL/00008389/B

SKALA 1:1000

WYKAZ ZMIAN GRUNTOWYCH

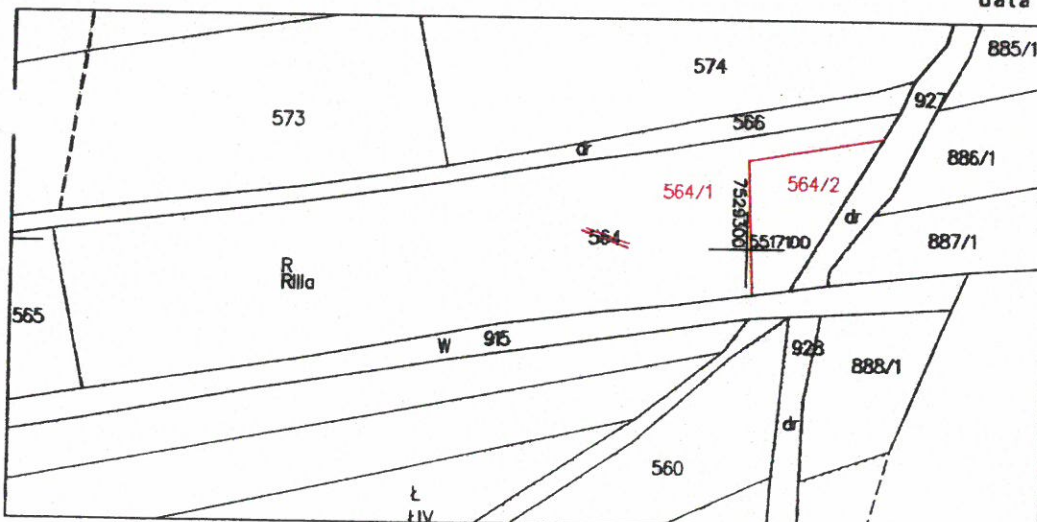
STAN DOTYCHCZASOWY						STAN NOWY					
jedin. rej	nr działki	użytek Klasa	powierzchnia [ha]			nr działki	użytek Klasa	powierzchnia [ha]			
			ha	a	m			ha	a	m	
G723	564	R11a	0	22	08	564/1	R11a	0	19	95	
					564/2	R11a	0	02	13		
		Razem	0	22	08	Razem	0	22	08		

Uwaga: powierzchnia działki 564/1 została obliczona przez odjęcie powierzchni działki wydzielanej od powierzchni całej działki dzielonej – na podstawie §27p.3 Rozporządzenia w sprawie standardów technicznych wykonywania geodezyjnych pomiarów sytuacyjnych i wysokościowych oraz opracowywania i przekazywania wyników tych pomiarów do państwowego zasobu geodezyjnego i kartograficznego

data opracowania: 04/04/2023

Sporządził:  
GEODETA UPRAWNIONY

Rafał Nowak  
świadczenie uprawnień nr 23683  
tel. 512 093 491



URZĄD GMINY BRZYSKA  
38-212 Brzyska  
woj. podkarpackie

Załącznik Nr 1  
do decyzji wydanej  
dn. 05.05.2023  
Nr R.6831.5.2023

PRZEWODNICZĄCY  
RADY GMINY  
Stanisław Madejczyk

Poświadczam, że niniejszy dokument został opracowany w wyniku prac, których rezultaty zawiera operat techniczny wpisany do ewidencji materiałów państwowego zasobu geodezyjnego i kartograficznego.

Nazwa organu prowadzącego państwowy zasób geodezyjny i kartograficzny

STAROSTA JASIELSKI

identyfikator ewidencji operatu technicznego

1845. 2023. 934

Data przyjęcia operatu technicznego do zasobu

26 KWI. 2023

Imię, nazwisko i podpis osoby reprezentującej organ

7 up. STAROSTY

mjr inż. Dariusz Sypień  
Urząd Starosty w Jasielsku