



# DZIENNIK URZĘDOWY

## WOJEWÓDZTWA MAZOWIECKIEGO

Warszawa, dnia 13 listopada 2023 r.

Poz. 12263

### UCHWAŁA NR LX/865/2023 RADY GMINY SIEDLCE

z dnia 21 września 2023 r.

#### **w sprawie miejscowego planu zagospodarowania przestrzennego dla działek ewidencyjnych nr 167/1, 167/2, 167/3, 167/4, 167/5 we wsi Wołyńce-Kolonia, w gminie Siedlce**

Na podstawie art. 18 ust. 2 pkt 5 ustawy z dnia 8 marca 1990 r. o samorządzie gminnym (t.j. Dz. U. z 2023 r. poz. 40 zm.), w związku z art. 20 ust. 1 ustawy z dnia 27 marca 2003 r. o planowaniu i zagospodarowaniu przestrzennym (t.j. Dz. U. z 2023 r. poz. 977 zm.), zgodnie z uchwałą Nr XXVIII/348/2020 z dnia 22 grudnia 2020 r. w sprawie przystąpienia do sporządzenia miejscowego planu zagospodarowania przestrzennego na terenie gminy Siedlce w części obrębu geodezyjnego Wołyńce-Kolonia oraz stwierdzając brak naruszeń studium uwarunkowań i kierunków zagospodarowania przestrzennego gminy Siedlce zatwierdzonego uchwałą nr XLIII/551/2022 z dnia 31 marca 2022 r. Rada Gminy Siedlce uchwała co następuje:

#### **Rozdział 1. Ustalenia wstępne**

**§ 1. 1.** Uchwała się miejscowy plan zagospodarowania przestrzennego dla działek ewidencyjnych nr 167/1, 167/2, 167/3, 167/4, 167/5 we wsi Wołyńce-Kolonia, w gminie Siedlce, zwany dalej „planem”.

2. Granice obszaru objętego planem określone zostały na rysunku planu, o którym mowa w ust. 3 pkt 1.

3. Załącznikami do Uchwały są:

- 1) rysunek planu w skali 1:1 000, dla działek ewidencyjnych nr 167/1, 167/2, 167/3, 167/4, 167/5 we wsi Wołyńce-Kolonia, stanowiący załącznik nr 1 do uchwały;
- 2) rozstrzygnięcie o sposobie realizacji zapisanych w planie inwestycji z zakresu infrastruktury technicznej; które należą do zadań własnych gminy oraz zasadach ich finansowania, stanowiące załącznik nr 2 do uchwały;
- 3) rozstrzygnięcie o sposobie rozpatrzenia uwag do planu, stanowiące załącznik nr 3 do uchwały
- 4) dane przestrzenne stanowią załącznik nr 4 do niniejszej uchwały

**§ 2. 1.** Plan określa:

- 1) przeznaczenie terenów oraz linie rozgraniczające tereny o różnym przeznaczeniu lub różnych zasadach zagospodarowania;
- 2) zasady ochrony i kształtowania ładu przestrzennego;
- 3) zasady ochrony środowiska, przyrody i krajobrazu;
- 4) zasady kształtowania krajobrazu;
- 5) zasady kształtowania zabudowy oraz wskaźniki zagospodarowania terenu, maksymalną i minimalną intensywność zabudowy jako wskaźnik powierzchni całkowitej zabudowy w odniesieniu do powierzchni

działki budowlanej, minimalny udział procentowy powierzchni biologicznie czynnej w odniesieniu do powierzchni działki budowlanej, maksymalną wysokość zabudowy, minimalną liczbę miejsc do parkowania w tym miejsca przeznaczone na parkowanie pojazdów zaopatrzonych w kartę parkingową i sposób ich realizacji oraz linie zabudowy i gabaryty obiektów;

- 6) granice i sposoby zagospodarowania terenów lub obiektów podlegających ochronie, ustalonych na podstawie odrębnych przepisów;
- 7) szczegółowe zasady i warunki scalania i podziału nieruchomości objętych planem miejscowym;
- 8) zasady modernizacji, rozbudowy i budowy systemów komunikacji i infrastruktury technicznej;
- 9) stawki procentowe, na podstawie których ustala się opłatę, tzw. rentę planistyczną, o której mowa w art. 36 ust. 4 ustawy o planowaniu i zagospodarowaniu przestrzennym.

2. Na obszarze objętym planem nie występują uwarunkowania, wymagające określenia ustaleń w zakresie:

- 1) szczególnych warunków zagospodarowania terenów i ograniczeń w ich użytkowaniu;
- 2) sposobu tymczasowego zagospodarowania, urządzania i użytkowania terenów;
- 3) zakazu zabudowy;
- 4) terenów górniczych;
- 5) terenów zagrożonych osuwaniem się mas ziemnych;
- 6) obszarów szczególnego zagrożenia powodzią;
- 7) obszarów przestrzeni publicznych;
- 8) norm hałasu;
- 9) krajobrazów priorytetowych określonych w audycie krajobrazowym;
- 10) zasad ochrony dziedzictwa kulturowego i zabytków, w tym krajobrazów kulturowych i dóbr kultury współczesnej.

3. Plan nie zawiera ustaleń dla wymienionych w ust. 2 obszarów, terenów, form i obiektów.

4. Oznaczenia graficzne stanowiące obowiązujące ustalenia planu:

- 1) granica obszaru objętego planem;
- 2) linie rozgraniczające tereny o różnym przeznaczeniu lub różnych zasadach zagospodarowania;
- 3) przeznaczenia terenu wraz z symbolami;
- 4) nieprzekraczalna linia zabudowy;
- 5) linia wymiarowa wraz z podanym wymiarem w m.

5. Na rysunku planu wskazano informacyjnie fragment granicy Siedlecko-Węgrowskiego Obszaru Chronionego Krajobrazu.

**§ 3.** Ilekroć w przepisach niniejszej uchwały jest mowa o:

- 1) nieprzekraczalnej linii zabudowy – należy przez to rozumieć wyznaczoną na rysunku planu i określoną ustaleniami tekstu planu linię, przed którą zakazuje się lokalizacji nowo realizowanych budynków lub ich części; przed tą linię mogą wystawać nie więcej niż 1 m niekubaturowe elementy budynku, takie jak balkon, taras, gzyms, schody, pochylnie dla niepełnosprawnych, zadaszenia i inne detale architektoniczne; nieprzekraczalna linia zabudowy nie dotyczy sieci i urządzeń infrastruktury technicznej;
- 2) terenie – należy przez to rozumieć obszar o określonym w uchwale przeznaczeniu oraz sposobie zagospodarowania i zabudowy, wyznaczony liniami rozgraniczającymi oraz określony symbolem przeznaczenia zgodnie z rysunkiem planu;
- 3) usługach – należy przez to rozumieć działalność służącą zaspokajaniu potrzeb ludności, nie związaną z wytwarzaniem dóbr materialnych metodami przemysłowymi;

- 4) powierzchni biologicznie czynnej – należy przez to rozumieć powierzchnię terenu biologicznie czynnego, którego definicję określają przepisy odrębne.

## **Rozdział 2.**

### **Ustalenia dotyczące przeznaczenia terenów**

§ 4. Ustala się tereny o różnym przeznaczeniu lub różnych zasadach zagospodarowania, wyznaczone liniami rozgraniczającymi i oznaczone odpowiednio symbolami, zgodnie z rysunkiem planu:

- 1) U/P – teren zabudowy usługowej, tereny obiektów produkcyjnych, składów i magazynów;
- 2) RZ – teren zabudowy związanej z rolnictwem.

## **Rozdział 3.**

### **Ustalenia dotyczące zasad ochrony i kształtowania ład przestrzennego oraz zasad kształtowania zabudowy**

§ 5. Ustala się nieprzekraczalną linię zabudowy od dróg położonych poza obszarem objętym planem, zgodnie z rysunkiem planu.

## **Rozdział 4.**

### **Ustalenia dotyczące zasad ochrony środowiska, przyrody i krajobrazu kulturowego**

§ 6. 1. Cały obszar objęty planem stanowi fragment Siedlecko-Węgrowskiego Obszaru Chronionego Krajobrazu.

2. W granicach obszaru, o którym mowa w ust. 1 zagospodarowanie przedmiotowego terenu musi uwzględniać uwarunkowania (nakazy, zakazy, ograniczenia i dopuszczenia) wynikające z obowiązujących przepisów odrębnych.

3. Ze względu na skrajne położenie obszaru objętego planem, względem Siedlecko-Węgrowskiego Obszaru Chronionego Krajobrazu, na rysunku planu wskazano fragment jego granicy.

§ 7. Realizacja przedsięwzięć mogących znacząco oddziaływać na środowisko, zgodnie z przepisami odrębnymi.

§ 8. Ustala się, że wszelkie uciążliwości wynikające ze sposobu zagospodarowania i użytkowania terenu muszą zamykać się w granicach działki budowlanej, do której podmiot posiada tytuł prawny.

§ 9. 1. Zakazuje się zmiany stosunków wodnych, a zwłaszcza zmiany kierunku odpływu wód, ze szkodą dla działek sąsiednich.

2. Ustala się obowiązek zagospodarowania wód opadowych i roztopowych na własnej działce, celem zapobiegania podtopieniom oraz obniżaniu poziomu wód gruntowych.

§ 10. Ustalenie zasad kształtowania krajobrazu następuje poprzez ustalenie parametrów zabudowy, zgodnie z ustaleniami planu.

§ 11. Zakazuje się lokalizacji zakładów o zwiększonym lub dużym ryzyku wystąpienia poważnej awarii.

## **Rozdział 5.**

### **Ustalenia dotyczące układu komunikacyjnego i zasad obsługi komunikacyjnej**

§ 12. 1. Ustala się, że obsługa komunikacyjna odbywać się będzie poprzez drogę publiczną, położoną poza obszarem objętym planem – ul. Leśną (Rubinową).

§ 13. Dla zaspokojenia potrzeb parkingowych ustala się:

- 1) minimum 1 miejsce postojowe na każde rozpoczęte 100 m<sup>2</sup> powierzchni użytkowej usług z wyłączeniem handlu;
- 2) minimum 2 miejsca postojowe na każde rozpoczęte 100 m<sup>2</sup> powierzchni użytkowej usług handlu;
- 3) minimum 1 miejsce postojowe na 10 stanowisk pracy dla funkcji produkcyjnej;
- 4) minimum 1 miejsce postojowe na 2 stanowiska pracy dla funkcji magazynowej i składowej;
- 5) liczba miejsc parkingowych dla pojazdów z kartą parkingową zgodnie z przepisami odrębnymi;
- 6) realizowanie stanowisk postojowych na terenie działki budowlanej.

## Rozdział 6.

### Ustalenia dotyczące zasad modernizacji, rozbudowy i budowy systemów infrastruktury technicznej

§ 14. 1. Na terenie oznaczonym symbolem 1-U/P dopuszcza się możliwość budowy, rozbudowy, przebudowy i remontu urządzeń infrastruktury technicznej.

2. Na terenie oznaczonym symbolem 1-RZ dopuszcza się możliwość budowy, rozbudowy, przebudowy i remontu urządzeń infrastruktury technicznej związanej wyłącznie z obsługą funkcji rolniczej.

§ 15. W przypadku braku możliwości prowadzenia sieci infrastruktury technicznej przez teren dróg (położonych poza obszarem objętym planem), dopuszcza się prowadzenie sieci infrastruktury technicznej, w pasie terenu pomiędzy wyznaczoną w planie linią rozgraniczającą terenu a nieprzekraczalną linią zabudowy, z zastrzeżeniem § 14.

§ 16. Ustala się następujące ogólne zasady dotyczące zaopatrzenia w wodę:

- 1) docelowe zaopatrzenie w wodę z sieci wodociągowej;
- 2) przekrój przewodu sieci nie mniej niż  $\phi 100$ , z zastrzeżeniem pkt. 3;
- 3) wodociągowa sieć rozdzielcza musi spełniać warunki ochrony przeciwpożarowej.

§ 17. Ustala się następujące ogólne zasady odprowadzania ścieków bytowo-gospodarczych:

- 1) docelowe odprowadzenie ścieków bytowo-gospodarczych do sieci kanalizacyjnej;
- 2) przekrój sieci nie mniej niż  $\phi 200$  mm dla przewodów sieci kanalizacji sanitarnej grawitacyjnej i nie mniej niż  $\phi 63$  mm dla przewodów kanalizacji sanitarnej ciśnieniowej.

§ 18. Ustala się następujące ogólne zasady odprowadzenia wód opadowych i roztopowych:

- 1) wody opadowe i roztopowe należy odprowadzać do gruntu, w ramach powierzchni biologicznie czynnej, w granicach działki budowlanej;
- 2) nakazuje się podczyszczenie wód opadowych i roztopowych zbieranych z powierzchni utwardzonych przed ich odprowadzeniem do gruntu zgodnie z przepisami odrębnymi;
- 3) dopuszcza się retencjonowanie wód opadowych i roztopowych na terenie działki budowlanej.

§ 19. Ustala się następujące ogólne zasady dotyczące zaopatrzenia w gaz:

- 1) docelowe zaopatrzenie w gaz z sieci gazowej średniego i niskiego ciśnienia;
- 2) przekrój przewodu sieci nie mniej niż  $\phi 32$ ;

§ 20. Ustala się następujące ogólne zasady zaopatrzenia w energię elektryczną:

- 1) docelowe zaopatrzenie z dystrybucyjnych sieci elektroenergetycznych (kablowych lub napowietrznych) SN 15 kV i nN 0,4 kV;
- 2) dopuszcza się uzupełnienie zasilania w energię elektryczną o energię wytworzoną w instalacjach wykorzystujących odnawialne źródła energii, w tym głównie w technologii fotowoltaicznej, o mocy poszczególnych wolnostojących instalacji nieprzekraczających wartości 500 kW, z dopuszczeniem budowy urządzeń przetwarzających i magazynujących energię z OZE;

§ 21. Ustala się następujące ogólne zasady zaopatrzenia w energię ciepłą:

- 1) budynki należy wyposażyć w indywidualne źródła dostarczania ciepła;
- 2) do celów grzewczych należy stosować wyłącznie paliwa ekologiczne i technologie czyste ekologicznie, z preferowanym wykorzystaniem energii elektrycznej, gazu ziemnego, gazu płynnego lub odnawialnych źródeł energii, o mocy wolnostojących instalacji do 500 kW;
- 3) zakazuje się stosowania do celów grzewczych węgla, miału, koksu oraz olei ciężkich i przepracowanych.

§ 22. Ustala się następujące ogólne zasady dotyczące telekomunikacji:

- 1) zaspokojenie potrzeb poprzez sieci i urządzenia telekomunikacji różnych operatorów;
- 2) sieć telekomunikacyjną należy realizować jako podziemną.

**§ 23.** Ustala się następujące ogólne zasady dotyczące gospodarki odpadami:

- 1) lokalizowanie miejsc na odpady w sposób umożliwiający dostęp do nich z drogi publicznej lub wewnętrznego układu komunikacyjnego (położonych poza obszarem objętym planem);
- 2) gromadzenie odpadów stałych, w urządzeniach przystosowanych do ich selektywnego gromadzenia; opróżnianych za pośrednictwem wyspecjalizowanych służb.

#### **Rozdział 7.**

##### **Ustalenia dotyczące zasad i warunków podziału oraz scalania nieruchomości**

**§ 24.** W planie nie wskazuje się obszarów do obowiązkowego scalenia oraz podziału nieruchomości.

**§ 25. 1.** W przypadku scaleń i podziałów ustala się następujące parametry wydzielonych działek:

- 1) minimalną powierzchnię działek dla terenu U/P – 2000 m<sup>2</sup>;
- 2) dopuszcza się do 30° odchylenia od kąta prostego położenia granic działek w stosunku do pasa drogowego;
- 3) minimalna szerokość frontu działki - 25,0 m.

2. Na cele budowy obiektów infrastruktury technicznej minimalna powierzchnia działek oraz minimalne szerokości frontów, należy kształtować w zależności od potrzeb.

#### **Rozdział 8.**

##### **Ustalenia szczegółowe w zakresie przeznaczenia i zagospodarowania terenu**

**§ 26.** Dla terenu oznaczonego na rysunku planu symbolem przeznaczenia **1-U/P** ustala się:

- 1) przeznaczenie terenu – teren zabudowy usługowej, tereny obiektów produkcyjnych, składów i magazynów;
- 2) możliwość realizacji zagospodarowania towarzyszącego przeznaczeniu terenu, a w szczególności: dojść i dojazdów, parkingów, zieleni izolacyjnej;
- 3) warunki, zasady i standardy kształtowania zabudowy oraz zagospodarowania terenu:
  - a) nieprzekraczalna linia zabudowy – w odległości wskazanej na rysunku planu;
  - b) maksymalna wysokość zabudowy – 15 m;
  - c) minimalna intensywność zabudowy – 0,01;
  - d) maksymalna intensywność zabudowy – 2,0;
  - e) maksymalna wielkość powierzchni zabudowy w odniesieniu do powierzchni działki budowlanej - 60%;
  - f) minimalny udział procentowy powierzchni biologicznie czynnej w odniesieniu do powierzchni działki budowlanej - 15%;
- 4) ustala się stawkę opłaty od wzrostu wartości nieruchomości w wysokości 5%.

**§ 27.** Dla terenu oznaczonego na rysunku planu symbolem przeznaczenia **1-RZ** ustala się:

- 1) przeznaczenie terenu – teren zabudowy związanej z rolnictwem;
- 2) możliwość realizacji zagospodarowania towarzyszącego przeznaczeniu terenu, a w szczególności: dojść i dojazdów, parkingów, zbiorników retencyjnych na wody roztopowe i opadowe, zieleni izolacyjnej;
- 3) warunki, zasady i standardy kształtowania zabudowy oraz zagospodarowania terenu:
  - a) nieprzekraczalna linia zabudowy – w odległości wskazanej na rysunku planu;
  - b) maksymalna wysokość zabudowy – 9,5 m;
  - c) minimalna intensywność zabudowy – 0,01;
  - d) maksymalna intensywność zabudowy – 0,4;
  - e) maksymalna wielkość powierzchni zabudowy w odniesieniu do powierzchni działki budowlanej - 30%;
  - f) minimalny udział procentowy powierzchni biologicznie czynnej w odniesieniu do powierzchni działki budowlanej - 45%;

5) ustala się stawkę opłaty od wzrostu wartości nieruchomości w wysokości 1%.

### **Rozdział 9.**

#### **Przepisy przejściowe i końcowe**

§ 28. Realizację uchwały powierza się Wójtowi Gminy Siedlce.

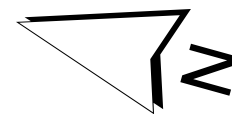
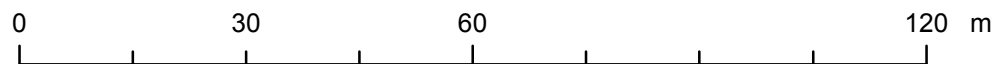
§ 29. Uchwała wchodzi w życie po upływie 14 dni od jej ogłoszenia w Dzienniku Urzędowym Województwa Mazowieckiego.

Przewodniczący Rady

**Andrzej Rymuza**

## Miejscowy plan zagospodarowania przestrzennego dla działek ewidencyjnych nr 167/1, 167/2, 167/3, 167/4, 167/5 we wsi Wołyńce-Kolonia, w gminie Siedlce

1:1 000



### USTALENIA PLANU

- ■ Granica obszaru objętego planem
- Linia rozgraniczająca tereny o różnym przeznaczeniu lub różnych zasadach zagospodarowania
- Nieprzekraczalna linia zabudowy

### Przeznaczenie terenu

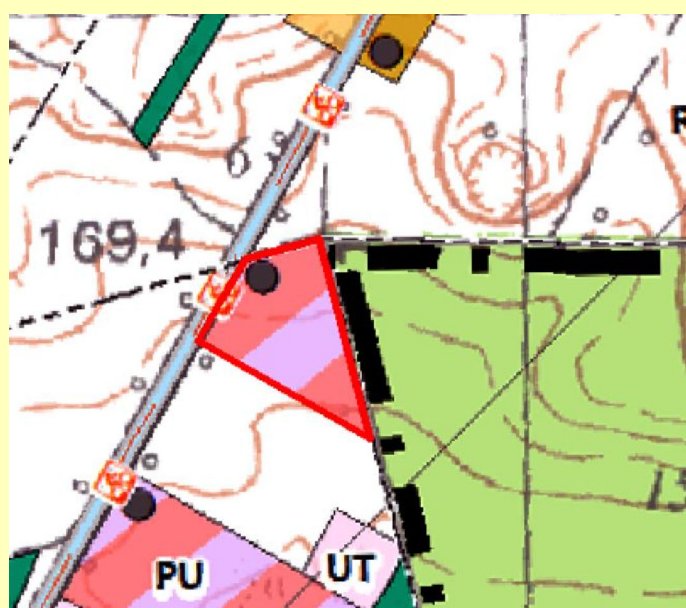
- U/P – teren zabudowy usługowej, tereny obiektów produkcyjnych, składów i magazynów
- RZ - teren zabudowy związanej z rolnictwem
- Linia wymiarowa wraz z podanym wymiarem w m.

### OZNACZENIA INFORMACYJNE

- Granica Siedlecko-Węgrowskiego Obszaru Chronionego Krajobrazu

Wektorowa mapa zasadnicza w układzie 2000 strefa 7  
Licencja Starosty Siedleckiego  
nr G.6642.1214.2023\_1426\_P  
z dnia 25.05.2023 r.

Załącznik nr 1  
do Uchwały nr LX/865/2023  
Rady Gminy Siedlce  
z dnia 21 września 2023 r.



Wyrys ze studium uwarunkowań i kierunków zagospodarowania przestrzennego gminy Siedlce

- UT - Tereny rozwoju zabudowy związanej z turystyką i rekreacją indywidualną
- PU - Tereny rozwoju wielofunkcyjnej zabudowy produkcyjno-usługowej
- PUH - Tereny rozwoju wielofunkcyjnej zabudowy produkcyjno-usługowej z możliwością lokalizacji wielkopowierzchniowych obiektów handlowych
- RU - Tereny obsługi produkcji w gospodarstwach rolnych, hodowlanych i ogrodniczych
- PG - Tereny wydobywania surowców mineralnych
- KK - Tereny kolejowe
- TW - Tereny wojskowe

Załącznik Nr 2 do uchwały Nr LX/865/2023

Rady Gminy Siedlce

z dnia 21 września 2023 r.

**ROZSTRZYGNĘCIE O SPOSOBIE REALIZACJI ZAPISANYCH W PLANIE INWESTYCJI  
Z ZAKRESU INFRASTRUKTURY TECHNICZNEJ, KTÓRE NALEŻĄ DO ZADAŃ WŁASNYCH  
GMINY ORAZ ZASADACH ICH FINANSOWANIA**

Na podstawie art. 20 ust. 1 ustawy z dnia 27 marca 2003 r. o planowaniu i zagospodarowaniu przestrzennym (t.j. Dz.U. z 2023 r. poz. 977 zm.), art. 7 ust. 1 pkt 1, 2 i 3 ustawy z dnia 8 marca 1999 r. o samorządzie gminnym (t.j. Dz.U. z 2023 r. poz. 40 zm.) oraz na podstawie ustawy z dnia 27 sierpnia 2009 r. o finansach publicznych (t.j. Dz.U. z 2022 r. poz. 1634 zm.) Rada Gminy Siedlce rozstrzyga, co następuje:

Na terenie objętym planem miejscowym nie będą realizowane inwestycje z zakresu infrastruktury technicznej oraz drogowej, które należą do zadań własnych gminy. Wobec powyższego gmina nie ustala zasad ich finansowania.



Załącznik Nr 3 do uchwały Nr LX/865/2023

Rady Gminy Siedlce

z dnia 21 września 2023 r.

### **ROZSTRZYGNIECIE O SPOSOBIE ROZPATRZENIA UWAG DO PLANU**

W okresie wyłożenia do publicznego wglądu projektu planu w dniach 09 – 30 sierpnia 2023 r. oraz minimum 14 dni po nich następujących tj. do dnia 6 września 2023 r. nie złożono uwag do projektu miejscowego planu zagospodarowania przestrzennego dla działek ewidencyjnych nr 167/1, 167/2, 167/3, 167/4, 167/5 we wsi Wołyńce-Kolonia, w gminie Siedlce.

Załącznik Nr 4 do uchwały Nr LX/865/2023

Rady Gminy Siedlce

z dnia 21 września 2023 r.

Zalacznik4.xml

**Dane przestrzenne, o których mowa w art. 67a ust. 3 i 5 ustawy z dnia 27 marca 2003 r. o planowaniu i zagospodarowaniu przestrzennym (j.t. Dz.U. z 2020 r. poz. 293 z późn. zm.) ujawnione zostaną po kliknięciu w ikonę**