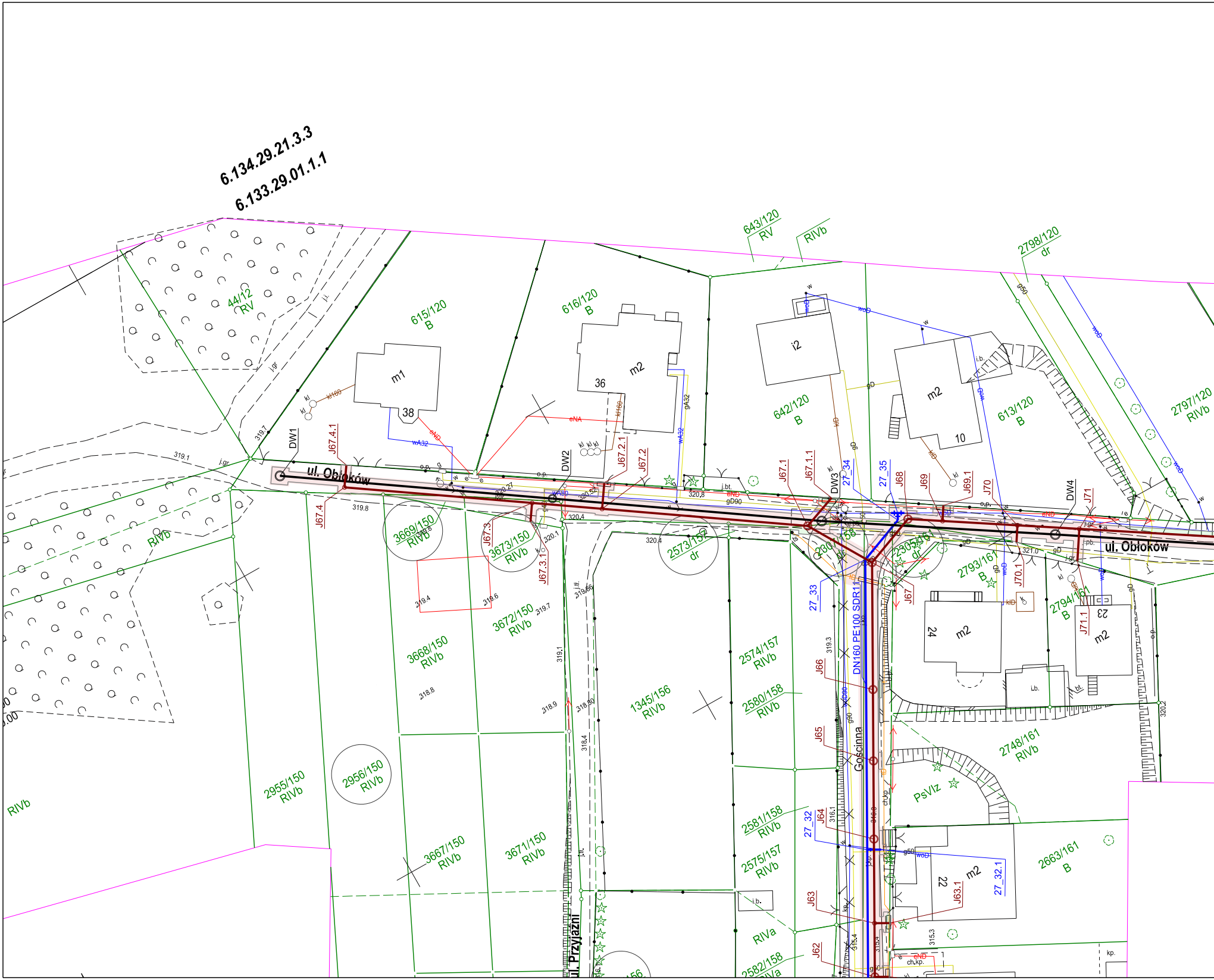
6.134.29.21.3.3
6.133.29.01.1.1
44/12
RV
615/120
B
616/120
B
643/120
RV
RIVb
2798/120
dr
2797/120
RIVb
642/120
B
613/120
B
m1
38
m2
36
i2
m2
10
ul. Obłoków
DW1
DW2
DW3
DW4
J67.4.1
J67.4
J67.3
J67.3.1
J67.2.1
J67.2
J67.1
J67.1.1
J67
J68
J69
J69.1
J70
J70.1
J71
J71.1
J66
J65
J64
J63
J63.1
J62
27_34
27_35
27_33
27_32
27_32.1
DN160 PE100 SDR11
Gościnna
ul. Przyjaźni
3669/150
RIVb
3673/150
RIVb
3672/150
RIVb
3668/150
RIVb
2573/157
dr
1345/156
RIVb
2574/157
RIVb
2580/158
RIVb
2305/161
dr
2793/161
B
2794/161
B
m2
24
m2
23
2748/161
RIVb
PsVIz
2663/161
B
m2
22
2955/150
RIVb
2956/150
RIVb
3667/150
RIVb
3671/150
RIVb
2581/158
RIVb
2575/157
RIVb
RIVa
2582/158
RIVb
319.1
319.7
319.8
319.4
319.6
319.7
320.4
320.8
321.0
320.2
318.8
318.9
318.4
319.3
316.1
315.3
wA32
gA32
eNA
eND
gD90
woD
gD
klD
j.gr.
j.bt.
i.b.
ch.kp.
kp.

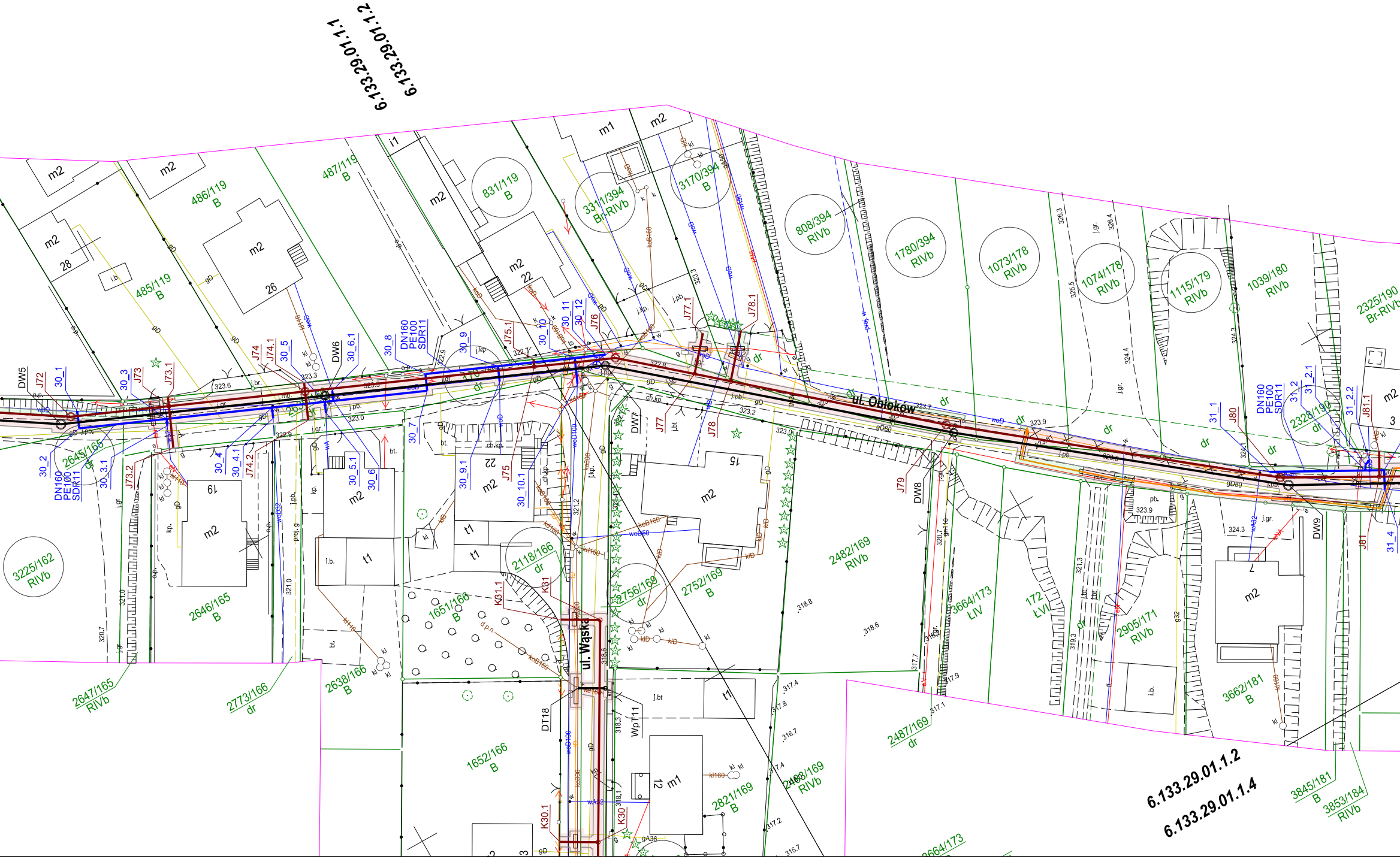
6.133.29.01.1.1
6.133.29.01.1.2
6.133.29.01.1.2
6.133.29.01.1.4
ul. Obłoków
ul. Wąska
DN160 PE100 SDR11
DW5
DW6
DW7
DW8
DW9
DT18
WpT11
J72
J73
J73.1
J73.2
J74
J74.1
J74.2
J75
J75.1
J76
J77
J77.1
J78
J78.1
J79
J80
J81
J81.1
K30
K30.1
K31
K31.1
30_1
30_2
30_3
30_3.1
30_4
30_4.1
30_5
30_5.1
30_6
30_6.1
30_7
30_8
30_9
30_9.1
30_10
30_10.1
30_11
30_12
31_1
31_2
31_2.1
31_2.2
31_4
486/119 B
487/119 B
485/119 B
831/119 B
3311/394 Br-RIVb
3170/394 B
808/394 RIVb
1780/394 RIVb
1073/178 RIVb
1074/178 RIVb
1115/179 RIVb
1039/180 RIVb
2325/190 Br-RIVb
2328/190 dr
3225/162 RIVb
2645/165 dr
2646/165 B
2647/165 RIVb
2773/166 dr
2638/166 B
1651/166 B
1652/166 B
2118/166 dr
2756/169 dr
2752/169 B
2482/169 RIVb
2821/169 B
2488/169 RIVb
2487/169 dr
3664/173 ŁIV
172 ŁVI
2905/171 RIVb
3662/181 B
3845/181 B
3853/184 RIVb
3664/173
m1
m2
i1
t1
28
26
22
19
15
12
7
3
dr
323.6
323.3
323.0
322.9
322.8
322.7
323.2
323.7
323.9
324.3
321.2
321.0
320.7
318.8
318.6
318.3
318.1
317.7
317.4
317.2
316.7
315.7

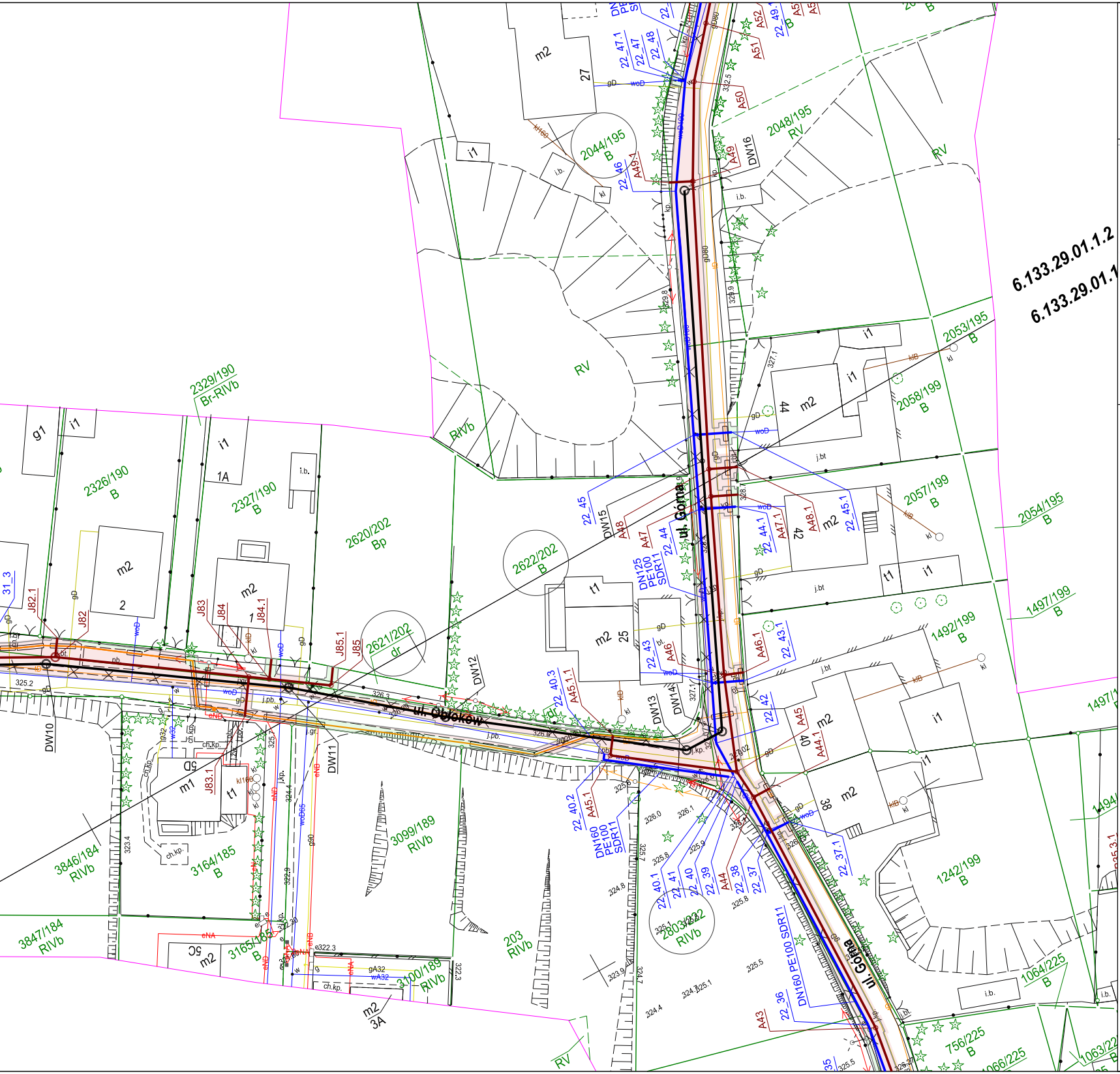
6.133.29.01.1.2
6.133.29.01.1
ul. Górna
ul. Obłoków
2044/195 B
2048/195 RV
2053/195 B
2058/199 B
2057/199 B
2054/195 B
1497/199 B
1492/199 B
1242/199 B
1064/225 B
756/225 B
2329/190 Br-RIVb
2326/190 B
2327/190 B
2620/202 Bp
2622/202 B
2621/202 dr
3099/189 RIVb
3846/184 RIVb
3164/185 B
3847/184 RIVb
3165/185 B
3100/189 RIVb
203 RIVb
2803/202 RIVb
RV
RIVb
DN160 PE100 SDR11
DN125 PE100 SDR11

NINIEJSZA MAPA JEST ZGODNA
Z ORYGINAŁEM MAPY
DO CELÓW PROJEKTOWYCH

....
(PODPIS PROJEKTANTA)

GP.Z.6642.1.2222.2019

Oświadczam, że operat techniczny zawierający rezultaty prac geodezyjnych w wyniku których powstał niniejszy dokument uzyskał pozytywny wynik weryfikacji. Jednocześnie informuję, że jestem świadomy odpowiedzialności karnej za złożenie fałszywego oświadczenia.

Identyfikator zgłoszenia prac geodezyjnych	GP.Z.6642.1.2222.2019
Organ służby geodezyjnej, który otrzymał zgłoszenie	Starostwo Powiatowe w Tarnowskich Górach Wydział Geodezji ul. Mickiewicza 41, 42-600 Tarnowskie Góry
Wykonawca prac geodezyjnych	USŁUGI GEODEZYJNO-PRAWNE GEOTRAF-PROJEKT Wojciech Kupczak 41-303 Dąbrowa Górnicza ul. Kasprzaka 32/53 NIP 625-198-62-95
Numer oraz data sporządzenia dokumentu zwierającego wynik pozytywnej weryfikacji	GP.Z.6642.1.2222.2019_13226 30.09.2020 r.
Imię i nazwisko oraz numer uprawnień zawodowych kierownika prac	GEODETA UPRAWNIONY mgr inż. Paweł Płocica nr świadectwa 20160

MAPA DO CELÓW PROJE

"Usługi Geode
GEOTRAF-PR
ul. Kasprzaka
41-303 Dąbrow

Województwo: śląskie;
Jedn. ewid.: 241307_2 Świerklaniec;
Obręb: 0001 Nakło Śląskie km. 1, 2, 3, 5;
Układy współrzędnych: PUWP 2000 strefa 6, Kronsztadt 86;
Godło mapy zasadniczej: 6.134.28.25.4.4, 6.134.29.21.3.3, 6.133.28.05.2.2, 6.1
6.133.29.01.1.3, 6.133.29.01.1.4, 6.133.29.01.2.3, 6.133.28.05.4.1, 6.133.28.05
6.133.28.05.4.3, 6.133.28.05.4.4, 6.133.29.01.3.3, 6.133.29.01.3.4, 6.133.29.01
6.133.29.06.1.1, 6.133.29.06.1.2, 6.133.28.10.2.4, 6.133.29.06.1.3, 6.133.29.06

Mapa w skali 1:500 o treści

Treść poszczególnych warstw została opracowana w wyniku następujących czy
S - na podstawie materiałów z ODGiK w Tarnowskich Górach oraz nowego po
U - na podstawie materiałów z ODGiK w Tarnowskich Górach oraz nowego po
E - na podstawie materiałów z ODGiK w Tarnowskich Górach.
W - na podstawie nowego pomiaru.

Mapę wykonano w ramach zgłoszenia: GP.Z.6642.1.2222.2019

Niniejsza mapa może służyć do projektowania sieci kanalizacyjnej oraz infrastru

Granice dla celów prawnych wymagają ustalenia w terenie.
Nie wyklucza się istnienia w terenie innych urządzeń podziemnych nie wykazan

LEGENDA:

942/128	numeracja działek
—	granice działek
—	sieć gazowa
—	sieć elektroenergetyczna
—	sieć teletechniczna
—	sieć kanalizacyjna
—	sieć wodociągowa
—	sieć ciepłownicza
—	sieć niezidentyfikowana
— - —	prawdopodobny przebieg sieci
d.p.n.	dalszy przebieg sieci nieznany

1ZP

○ k-nd

Nie badano ksiąg wieczystych pod kątem obciążenia służebnościami gruntowym
Informacje dotyczące służebności w obszarze opracowania (w trybie § 80 rozporządzenia (Dz
Data opracowania mapy: 09.2020

LEGENDA:

PROJEKTOWANE SIECI

- kanalizacja sanitarna
- kanalizacja deszczowa
- wodociąg
- gazociąg
- kable teletechniczne
- rura osłonowa na istn. kablach elektrycznych i teletechnicznych (jako symbol)
- sieci w ramach odrębnego opracowania

ISTNIEJĄCE SIECI UZBR. TERENU

w	wodociąg
k	kanalizacja
e	kable energetyczne
t	kanalizacja/kable teletechniczne
g	gazociąg
	granice działek
× × × ×	sieć do likwidacji
○	działki objęte opracowaniem

ZAKRES PRAC DROGOWYCH

- zakres wykopów
- zakres odtworzenia nawierzchni (beton asfaltowy)
- zakres odtworzenia nawierzchni (teren zielony)
- zakres odtworzenia nawierzchni (kostka brukowa)

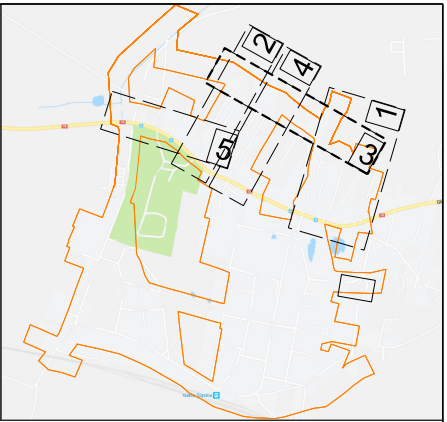

KTOWYCH

zyjno-Prawne
ROJEKT
32/53
wa Górnicza"

33.29.01.1.1, 6.133.29.01.1.2, 6.133.28.05.2.4,
.4.2, 6.133.29.01.3.1, 6.133.29.01.3.2,
.4.3, 6.133.28.10.2.1, 6.133.28.10.2.2,
.1.4;

i S+U+E+W

ynności:
miaru.
miaru.

uktury drogowej.

ych na mapie.

- opis obszaru w MPZP
- granica obszaru objętego MPZP
- linia rozgraniczająca w MPZP
- zakres opracowania
- projektowana sieć elektroenergetyczna
- projektowana sieć wodociągowa
- projektowana sieć teletechniczna
- projektowana sieć gazowa
- projektowana sieć kanalizacyjna
- właz nieodnaleziony

ni.
.U. Nr 263, poz. 1572 z 2011 r.)).

GP.Z.6642.1.2222.2019

Zamawiający:

Świerklaniec
Gmina z widokiem...

GMINA ŚWIERKLANIEC
z siedzibą
w Świerklańcu
ul. Młyńska 3, 42-622 Świerklaniec

Jednostka projektowa:

egis

Egis Poland Sp. z o.o.
ul. Domaniewska 39A, 02-672 Warszawa
tel. (22) 20 30 100, fax: (22) 20 30 101

Stadium:

PROJEKT BUDOWLANY

Nazwa projektu:

"BUDOWA KANALIZACJI SANITARNEJ I DESZCZOWEJ NA TERENIE GMINY ŚWIERKLANIEC"

Nazwa obiektu:

Budowa sieci kanalizacji sanitarnej, budowa i przebudowa sieci wodociągowej, budowa, przebudowa i remont sieci kanalizacji deszczowej, przebudowa sieci gazowej, przebudowa sieci teletechnicznej, zabezpieczenie sieci elektroenergetycznej, remont nawierzchni drogowej
ZAD. 4 – NAKŁO ŚLĄSKIE - część północna

Adres obiektu budowlanego:

województwo śląskie, powiat tarnogórski, gmina Świerklaniec, miejscowość Nakło Śląskie

Tytuł rysunku:	*Branża:*	*Data:*
PROJEKT ZAGOSPODAROWANIA TERENU	*sanitarna*	*03.2021*
	Nr rysunku: *PZT.03*	*Skala:* *1:500*

Stanowisko:	*Imię i nazwisko:*	*Nr uprawnień:*	*Podpis:*
Projektant b. sanitarna	*mgr inż. Agnieszka Jończyk*	*SLK/1615/POOS/07 INSTALACYJNA*	
Sprawdzający b. sanitarna	*mgr inż. Konrad Stelmasiak*	*MAZ/0433/POOS/09 INSTALACYJNA*	
Projektant b. teletechniczna	*mgr inż. Janusz Mieduniecki*	*SLK/7150/PWBT/16 INSTALACYJNA*	
Sprawdzający b. teletechniczna	*mgr inż. Edward Mieduniecki*	*0068/96/U INSTALACYJNA*	
Projektant b. elektryczna	*inż. Czesław Maciejczyk*	*308/66 INSTALACYJNA*	
Sprawdzający b. elektryczna	*mgr inż. Seweryn Śmiejka*	*SLK/7250/PWBE/17 INSTALACYJNA*	
Projektant b. drogowa	*mgr inż. Marcin Wolski*	*SLK/3054/POOD/10 DROGOWA*	
Sprawdzający b. drogowa	*mgr inż. Jacek Łobos*	*SLK/2424/POOD/08 DROGOWA*	