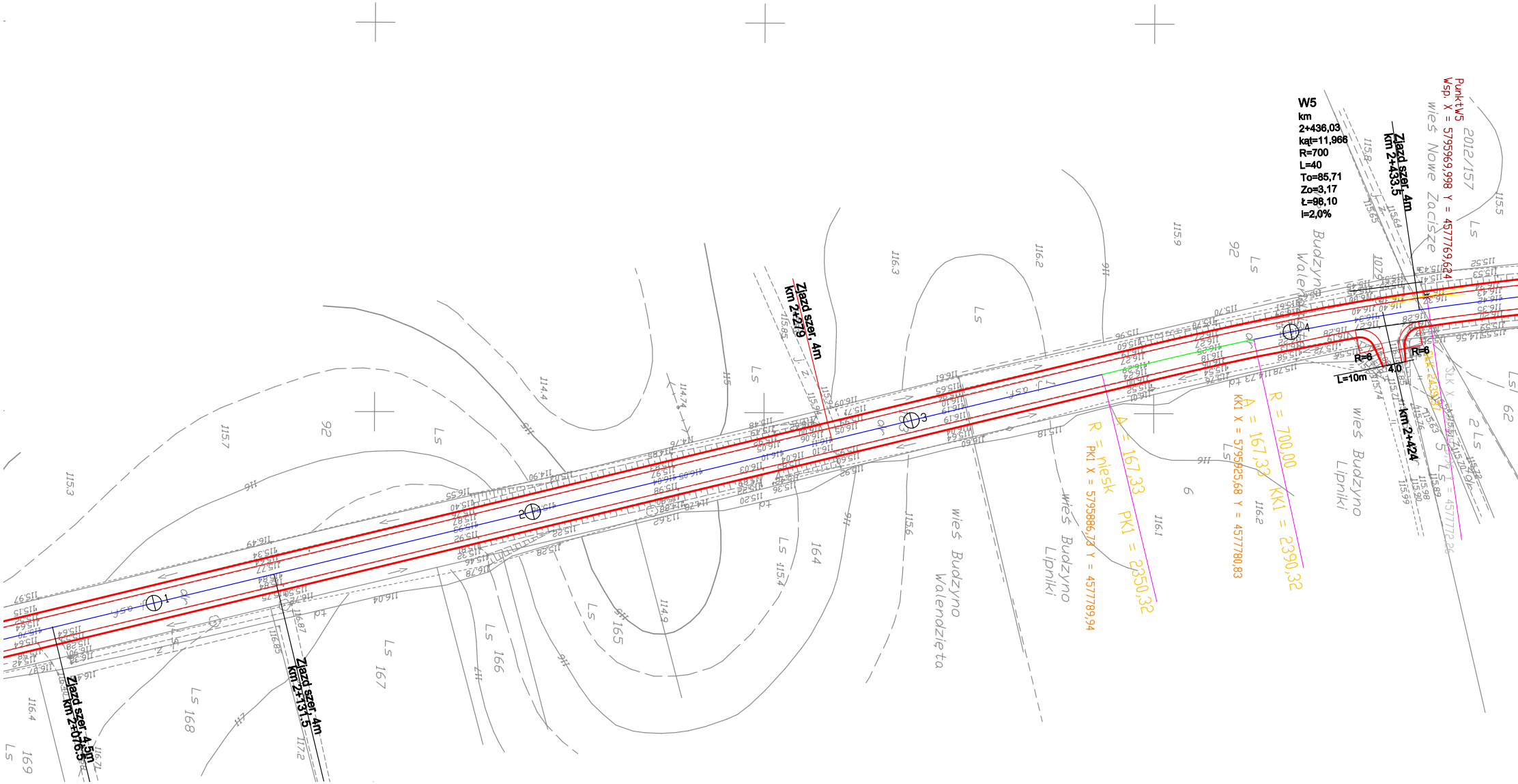
W5
km
2+436,03
kąt=11,966
R=700
L=40
To=85,71
Zo=3,17
Ł=98,10
i=2,0%
PunktW5
Wsp. X = 5795969,998 Y = 4577769,624
Zjazd szer. 4m
km 2+433.5
Zjazd szer. 4m
km 2+279
Zjazd szer. 4m
km 2+131.5
Zjazd szer. 4,5m
km 2+076.5
km 2+424
R=6
R=6
4.0
L=10m
R = 700,00
A = 167,33
KK1 = 2390,32
KK1 X = 5795925,68 Y = 4577780,83
R = niesk
A = 167,33
PK1 = 2350,32
PK1 X = 5795886,73 Y = 4577789,94
wieś Nowe Zacisze
2012/157
wieś Budzyno Walendzięta
wieś Budzyno Lipniki
Ls
Ls 164
Ls 165
Ls 166
Ls 167
Ls 168
Ls 169
1
2
3
4
asf.
td

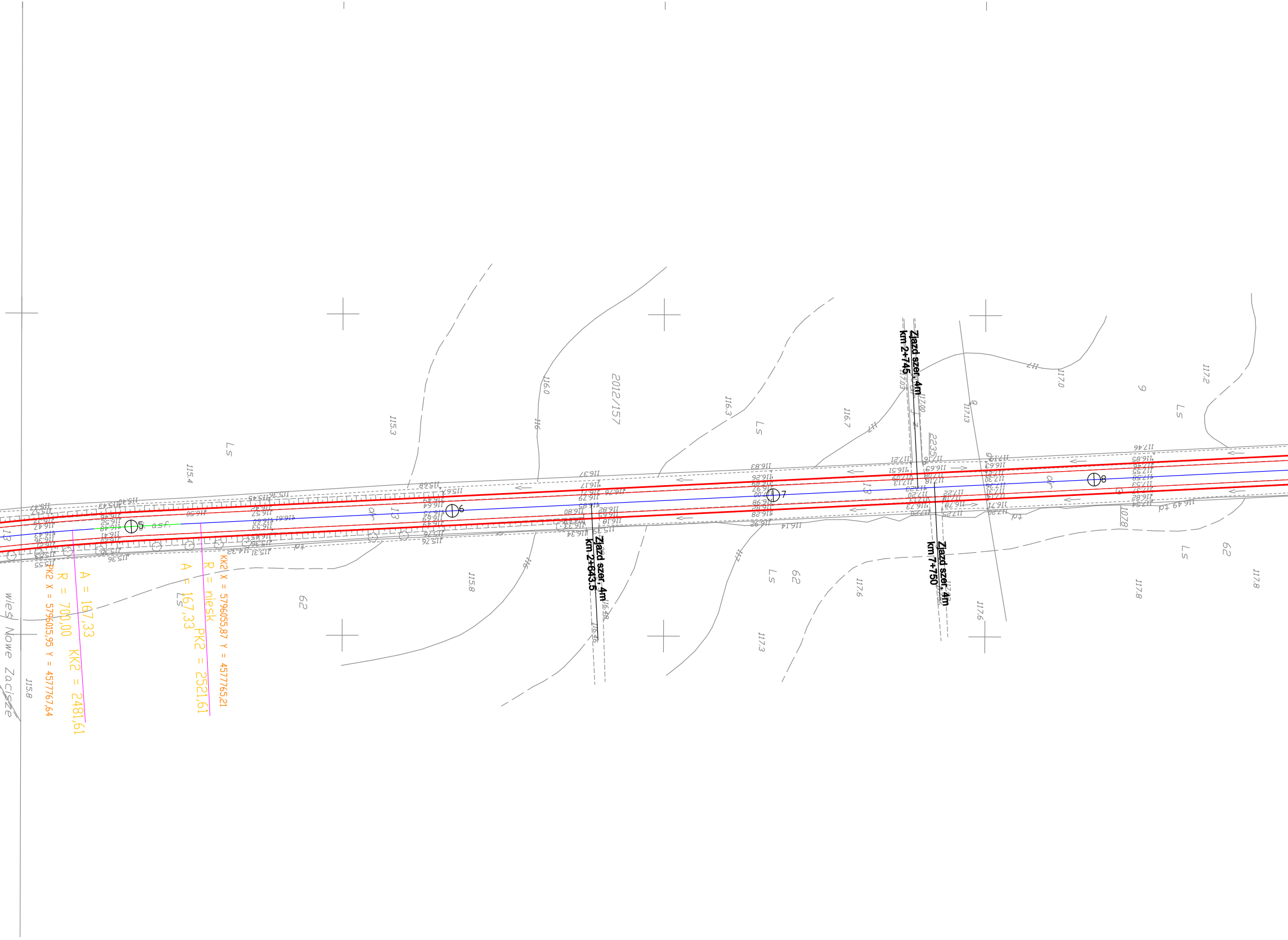
Zjazd szer, 4m
km 2+745
Zjazd szer, 4m
km 2+643.5
Zjazd szer, 4m
km 2+750
A = 167,33
R = 700,00
KK2 = 2481,61
PK2 X = 5796015,95 Y = 4577767,64
A = 167,33
R = niesk
PK2 = 2521,61
KK2 X = 5796055,87 Y = 4577765,21
wieś Nowe Zacisze
5
6
7
8
asf.
2012/157
2235
1078
LS
62
13
115.3
115.4
115.8
116.0
116.3
116.7
117.0
117.2
117.6
117.8
117.3
117.13

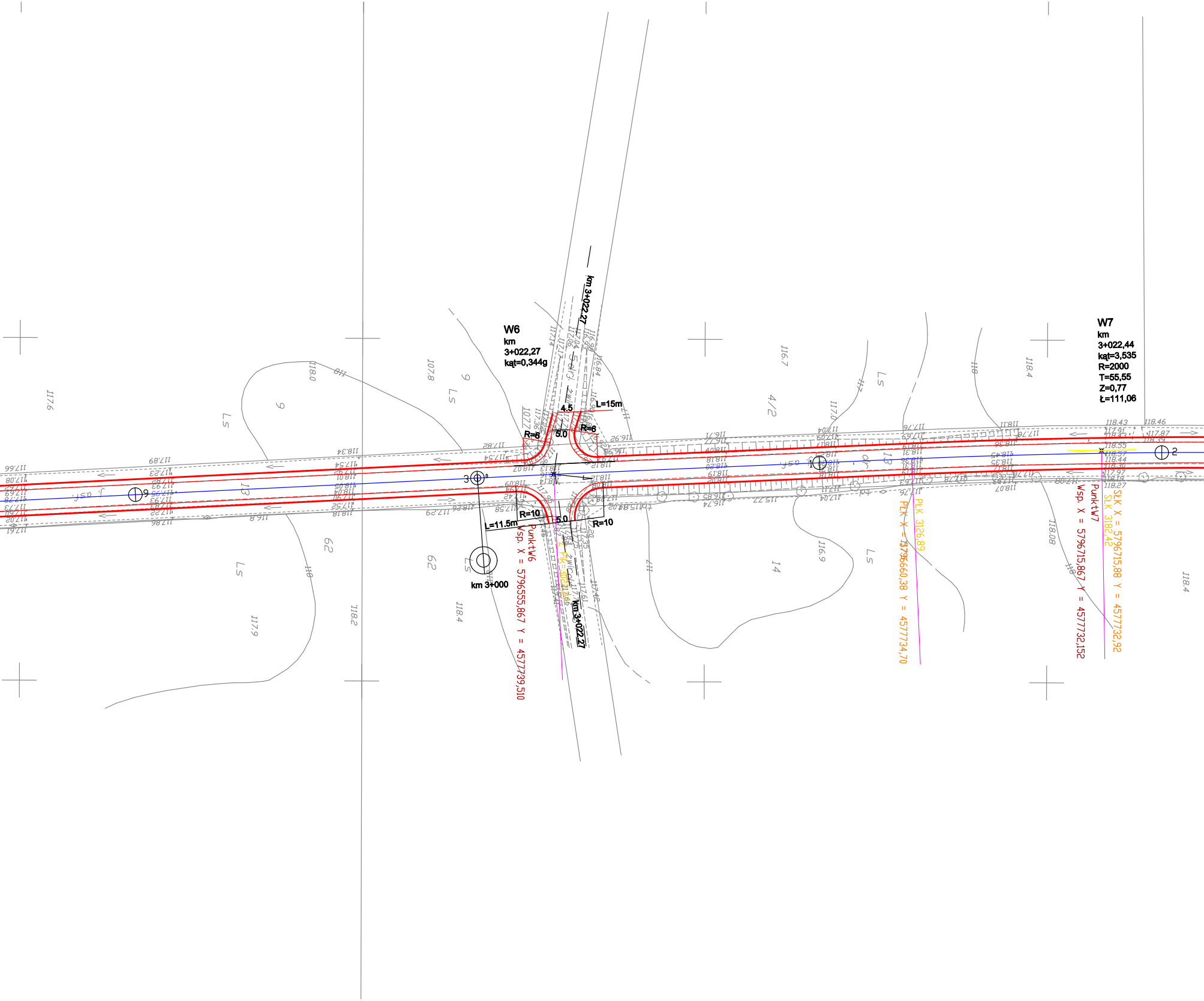
W6
km
3+022,27
kąt=0,344g
W7
km
3+022,44
kąt=3,535
R=2000
T=55,55
Z=0,77
Ł=111,06
km 3+022,27
L=15m
4.5
R=6
5.0
R=6
R=10
L=11.5m
5.0
R=10
km 3+000
km 3+022,27
Z PIK=3022,27
PunktW6
Wsp. X = 5796555,867 Y = 4577739,510
PLK 3126,89
PLK X = 5796660,38 Y = 4577734,70
PunktW7
Wsp. X = 5796715,867 Y = 4577732,152
SLK X = 5796715,88 Y = 4577732,92
SLK 3182,42
3
9
1
2
Ls
118.43
118.46
117.87
118.55
118.57
118.44
118.30
117.97
118.27
118.08
118.4
116.7
117.6
117.9
118.2
118.4
116.9

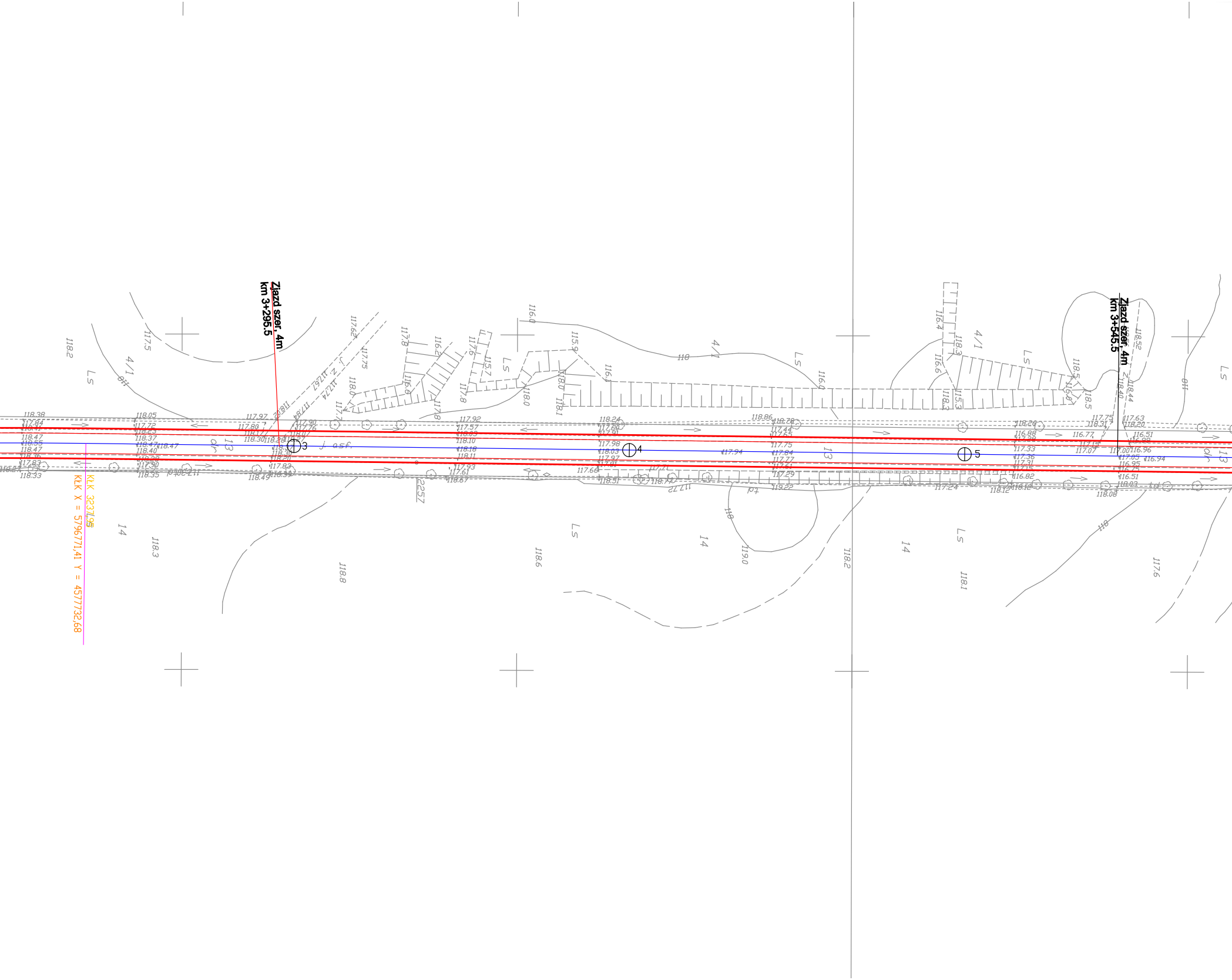
Zjazd szer, 4m
km 3+295.5
Zjazd szer, 4m
km 3+545.5
KLK 3237,95
KLK X = 579671,41 Y = 4577732,68
3
4
5
j. asf.
LS
4/1
14
13
dr

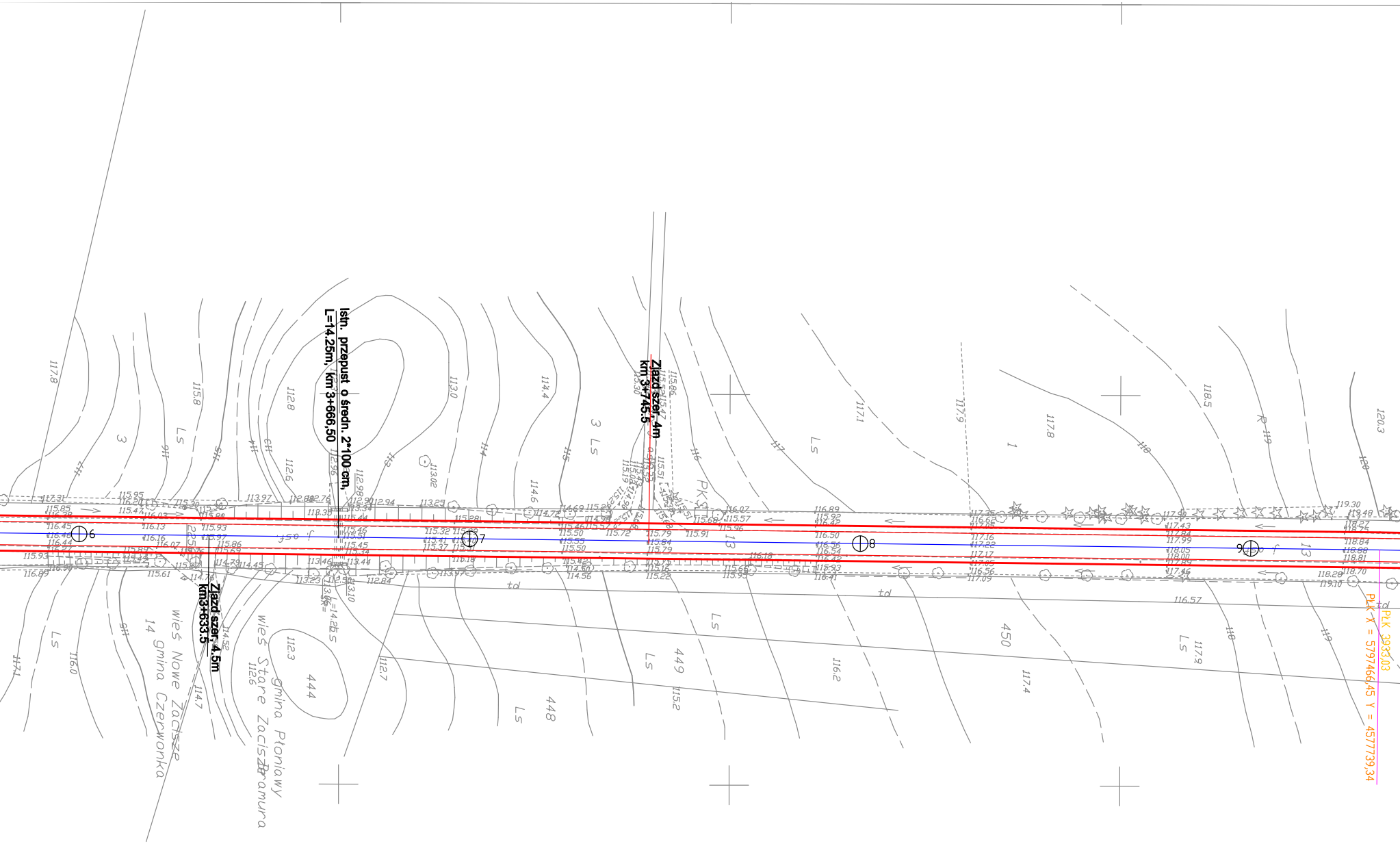
Istn. przepust o średn. 2*100 cm, L=14.25m, km 3+666,50
Zjazd szer. 4m km 3+745.5
Zjazd szer. 4.5m km3+633.5
wieś Nowe Zacisze
14 gmina Czerwonka
wieś Stare Zacisze 12
gmina Płoniawy Bramura
444
448
449
450
6
7
8
9
PKS
Ls
td
PLK_3933,03
PLK X = 5797466,45 Y = 4577739,34

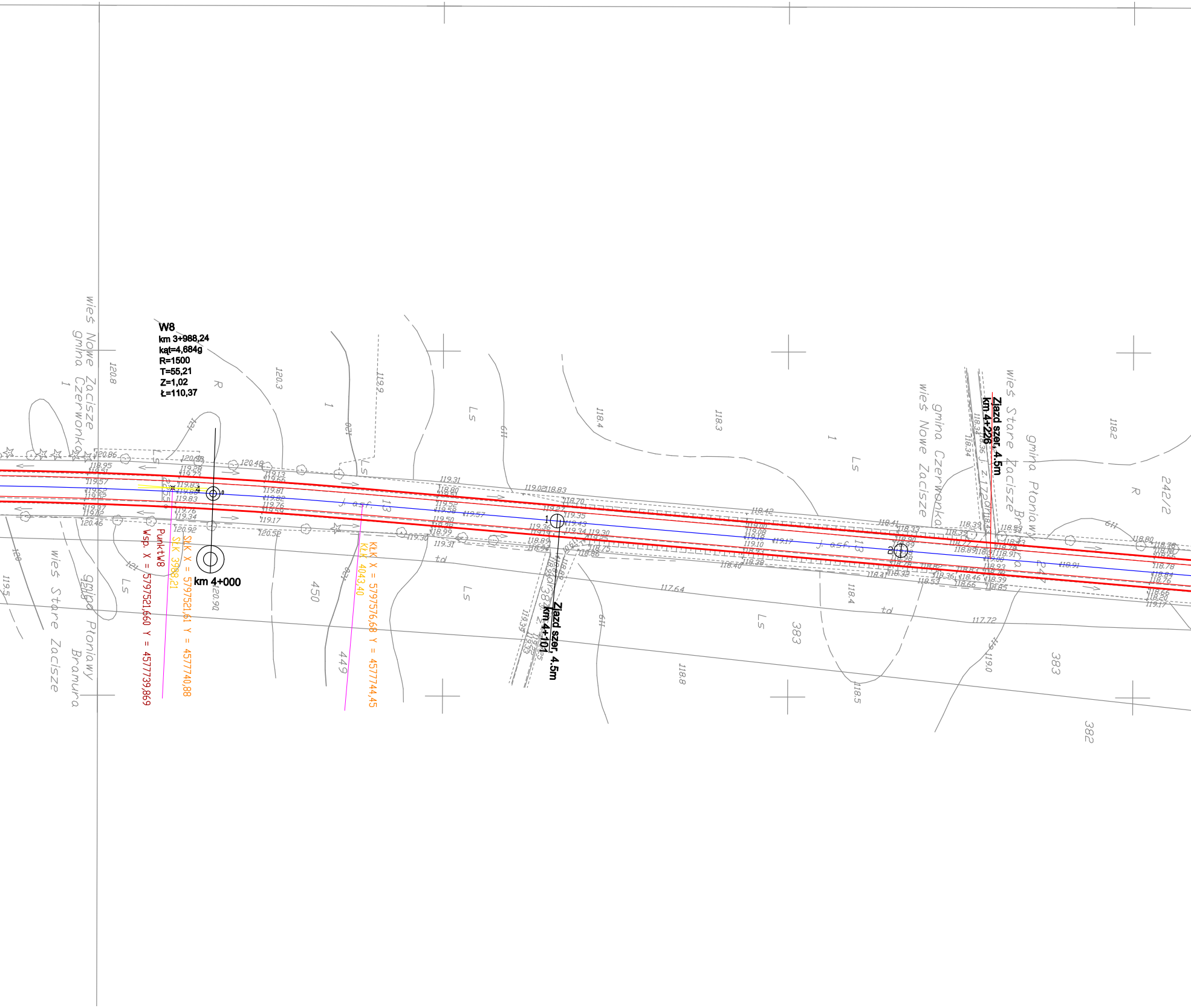
W8
km 3+988,24
kąt=4,684g
R=1500
T=55,21
Z=1,02
Ł=110,37
km 4+000
PunktW8
Wsp. X = 5797521,660 Y = 4577739,869
SŁK X = 5797521,61 Y = 4577740,88
SŁK 3988,21
KŁK X = 5797576,68 Y = 4577744,45
KŁK 4043,40
Zjazd szer. 4.5m
km 4+101
Zjazd szer. 4.5m
km 4+226
wieś Nowe Zacisze
gmina Czerwonka
wieś Stare Zacisze
gmina Płoniawy Bramura
j. asf.
13
j. z. 1720ar
Ls
R
td
450
449
383
382
242/2
247
120.8
120.3
119.9
118.4
118.3
118.2
118.8
118.5
117.64
117.72
119.0
120.90
120.92
120.52
120.48
120.86
119.17
119.31
119.30
118.42
1
2
4

Nazwa Projektu	**PROJEKT przebudowy drogi powiatowej nr 2111W Ulaski Krasnosielc o długości 10500 m**		
Inwestor	**POWIAT MAKOWSKI**		
Wykonawca	**AS PROJEKT**		
Rysunek	**PLAN ZAGOSPODAROWANIA TERENU**		
	LIPIEC 2009	Skala **1:1000**	Arkusz Nr: 1/2
Projektant	mgr inż. Krystyna Suwara Nr upr. Wa-793/94		
Opracował	mgr inż. Agnieszka Kowalczyk-Suwara		

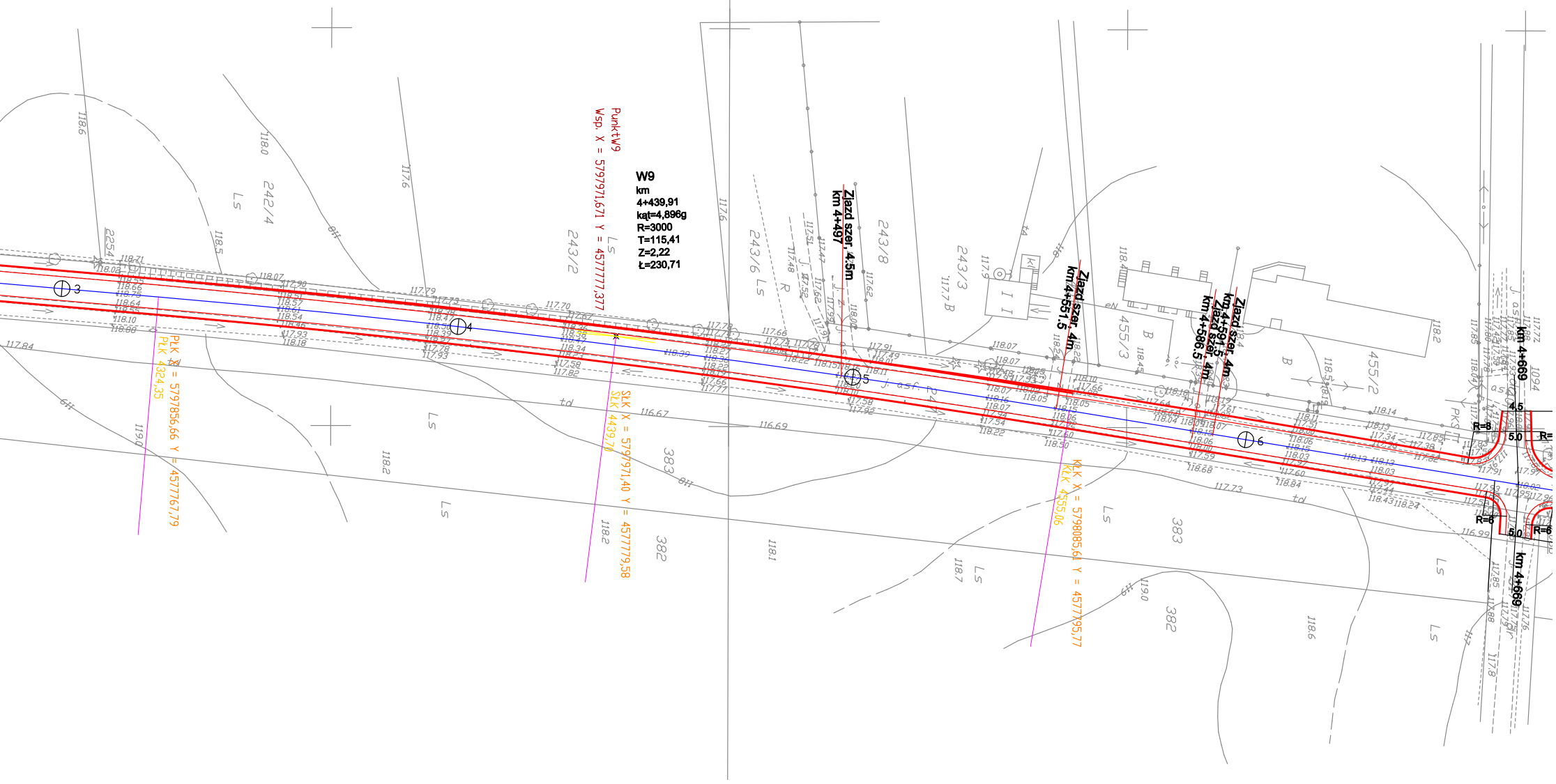

PunktW9
Wsp. X = 5797971,671 Y = 4577777,377
W9
km
4+439,91
kąt=4,896g
R=3000
T=115,41
Z=2,22
Ł=230,71
Zjazd szer. 4,5m
km 4+497
Zjazd szer. 4m
km 4+551,5
Zjazd szer. 4m
km 4+586,5
Zjazd szer. 4m
km 4+591,5
km 4+669
km 4+669
PłK X = 5797856,66 Y = 4577767,79
PłK 4324,35
SłK X = 5797971,40 Y = 4577779,58
SłK 4439,76
KłK X = 5798085,61 Y = 4577795,77
KłK 4555,06
3
4
5
6
R=8
R=8
R=6
R=
4,5
5,0
5,0
242/4
243/2
243/6
243/8
243/3
455/3
455/2
383
382
1094
Ls
B
R
td
j. asf.