UCHWAŁA NR IV/33/2024
RADY GMINY SIEDLCE

z dnia 27 czerwca 2024 r.

w sprawie zmiany Uchwały Nr XIV/179/2019 Rady Gminy Siedlce z dnia 28 listopada 2019 r. w sprawie przystąpienia do sporządzenia miejscowego planu zagospodarowania przestrzennego na terenie gminy Siedlce w części obrębów geodezyjnych Chodów, Golice, Golice Kolonia, Jagodnia, Nowe Opole, Opole Świerczyna, Ostrówek, Purzec, Strzała, Topórek, Żabokliki, Żabokliki Kolonia, Żytnia, zmienionej Uchwałą Nr LXIII/907/2023 Rady Gminy Siedlce z dnia 28 grudnia 2023 r.

Na podstawie art. 18 ust. 2 pkt. 15 ustawy z dnia 8 marca 1990 r. o samorządzie gminnym (t.j. Dz. U. z 2024 r., poz. 609 z późn. zm.) oraz art. 14 ust. 1 i 2 ustawy z dnia 27 marca 2003 r. o planowaniu i zagospodarowaniu przestrzennym (t.j. Dz. U. z 2023 r., poz. 977 z późn. zm.) Rada Gminy Siedlce uchwala co następuje:

§ 1.

W Uchwale Nr XIV/179/2019 Rady Gminy Siedlce z dnia 28 listopada 2019 r. w sprawie przystąpienia do sporządzenia miejscowego planu zagospodarowania przestrzennego na terenie gminy Siedlce w części obrębów geodezyjnych Chodów, Golice, Golice Kolonia, Jagodnia, Nowe Opole, Opole Świerczyna, Ostrówek, Purzec, Strzała, Topórek, Żabokliki, Żabokliki Kolonia, Żytnia, zmienionej Uchwałą Nr LXIII/907/2023 Rady Gminy Siedlce z dnia 28 grudnia 2023 r. wprowadza się następujące zmiany:

"§ 1 ust. 2 otrzymuje brzmienie: „Granice opracowania planu przedstawiono na załącznikach graficznych od nr 1 do nr 18".

§ 2.

Załączniki graficzne od nr 1 do nr 18, o których mowa w §1, stanowią integralną część niniejszej uchwały.

§ 3.

Wykonanie uchwały powierza się Wójtowi Gminy Siedlce.

§ 4.

Uchwała wchodzi w życie z dniem podjęcia.

Przewodniczący Rady

Mikołaj Walo

ZAŁĄCZNIK GRAFICZNY NR 1 DO UCHWAŁY NR ..... RADY GMINY SIEDLCE Z DNIA .....

OBSZAR I - NOWE OPOLE

GRANICA OPRACOWANIA MIEJSCOWEGO PLANU ZAGOSPODAROWANIA PRZESTRZENNEGO

0 100 200 m

ZAŁĄCZNIK GRAFICZNY NR 2 DO UCHWAŁY NR ..... RADY GMINY SIEDLCE Z DNIA .....

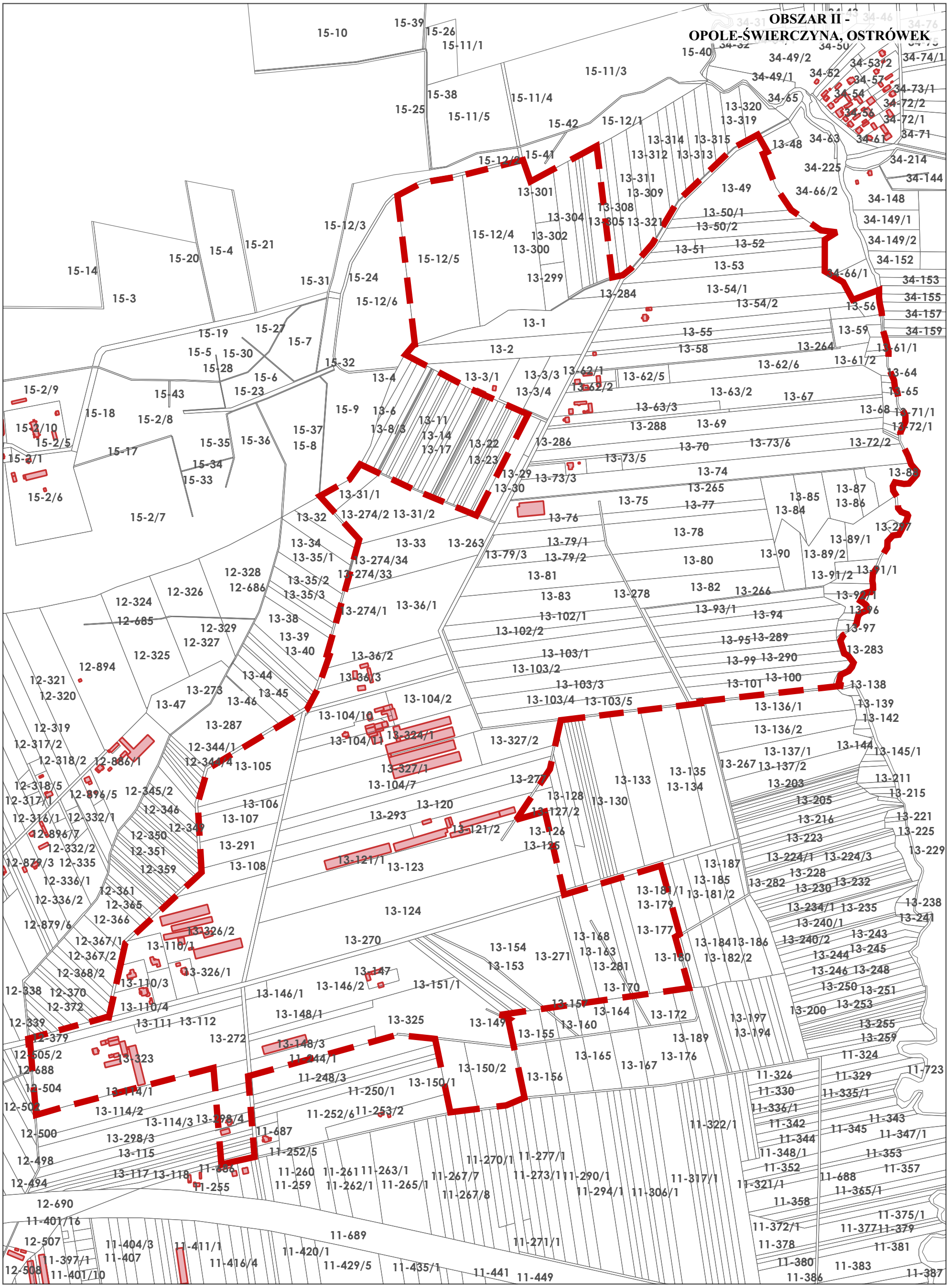

GRANICA OPRACOWANIA MIEJSCOWEGO PLANU ZAGOSPODAROWANIA PRZESTRZENNEGO

0 100 200 m

ZAŁĄCZNIK GRAFICZNY NR 3 DO UCHWAŁY NR ..... RADY GMINY SIEDLCE Z DNIA .....

OBSZAR III - ŻYTNIA

GRANICA OPRACOWANIA MIEJSCOWEGO PLANU ZAGOSPODAROWANIA PRZESTRZENNEGO

0 50 100 m

ZAŁĄCZNIK GRAFICZNY NR 4 DO UCHWAŁY NR ..... RADY GMINY SIEDLCE Z DNIA .....

OBSZAR IV - ŻYTNIA

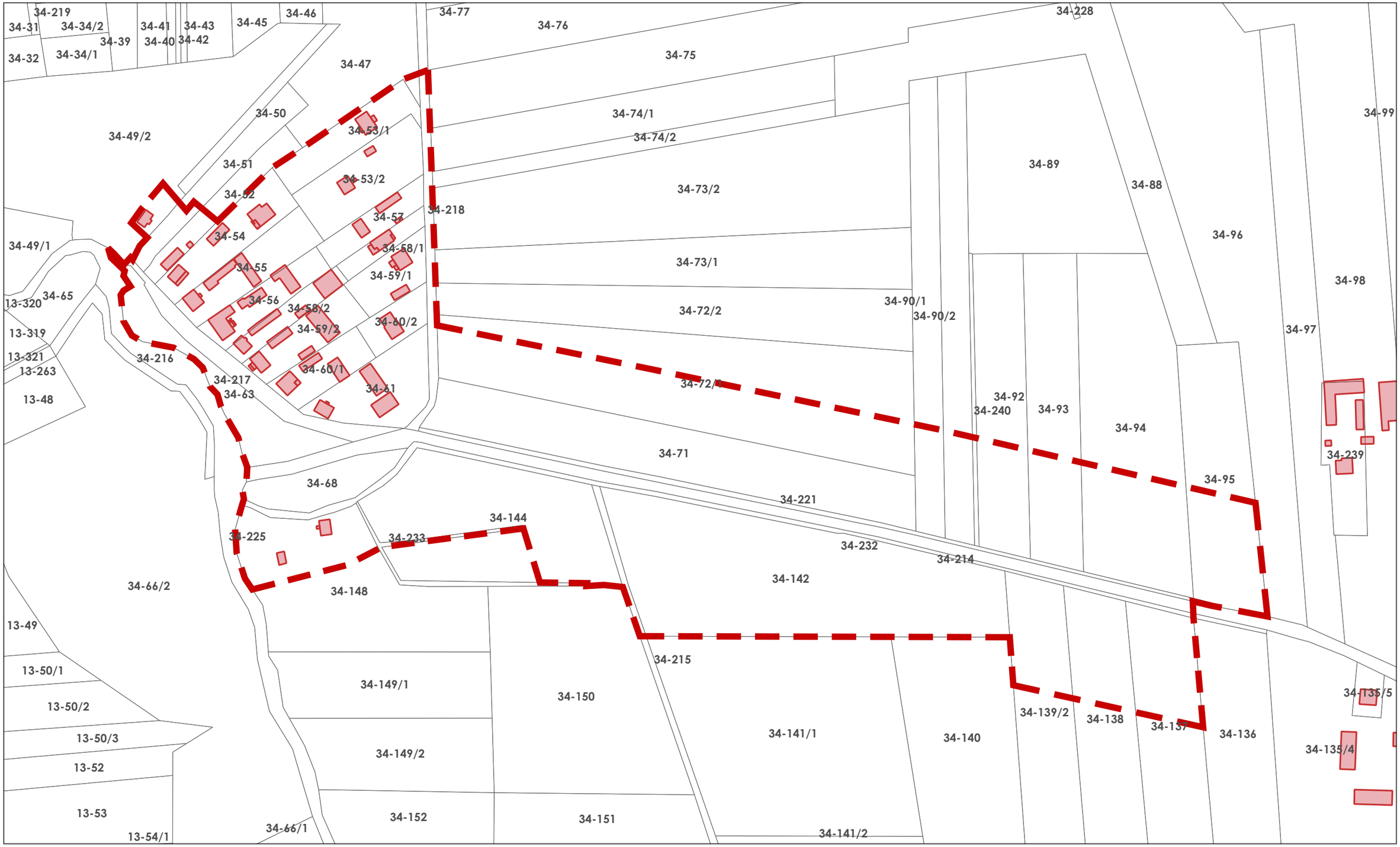

GRANICA OPRACOWANIA MIEJSCOWEGO PLANU ZAGOSPODAROWANIA PRZESTRZENNEGO

0 100 200 m

ZAŁĄCZNIK GRAFICZNY NR 5 DO UCHWAŁY NR ..... RADY GMINY SIEDLCE Z DNIA .....

OBSZAR V - CHODÓW, STRZAŁA, ŻYTNIA

GRANICA OPRACOWANIA MIEJSCOWEGO PLANU ZAGOSPODAROWANIA PRZESTRZENNEGO

0 200 400 m

ZAŁĄCZNIK GRAFICZNY NR 6 DO UCHWAŁY NR ..... RADY GMINY SIEDLCE Z DNIA .....

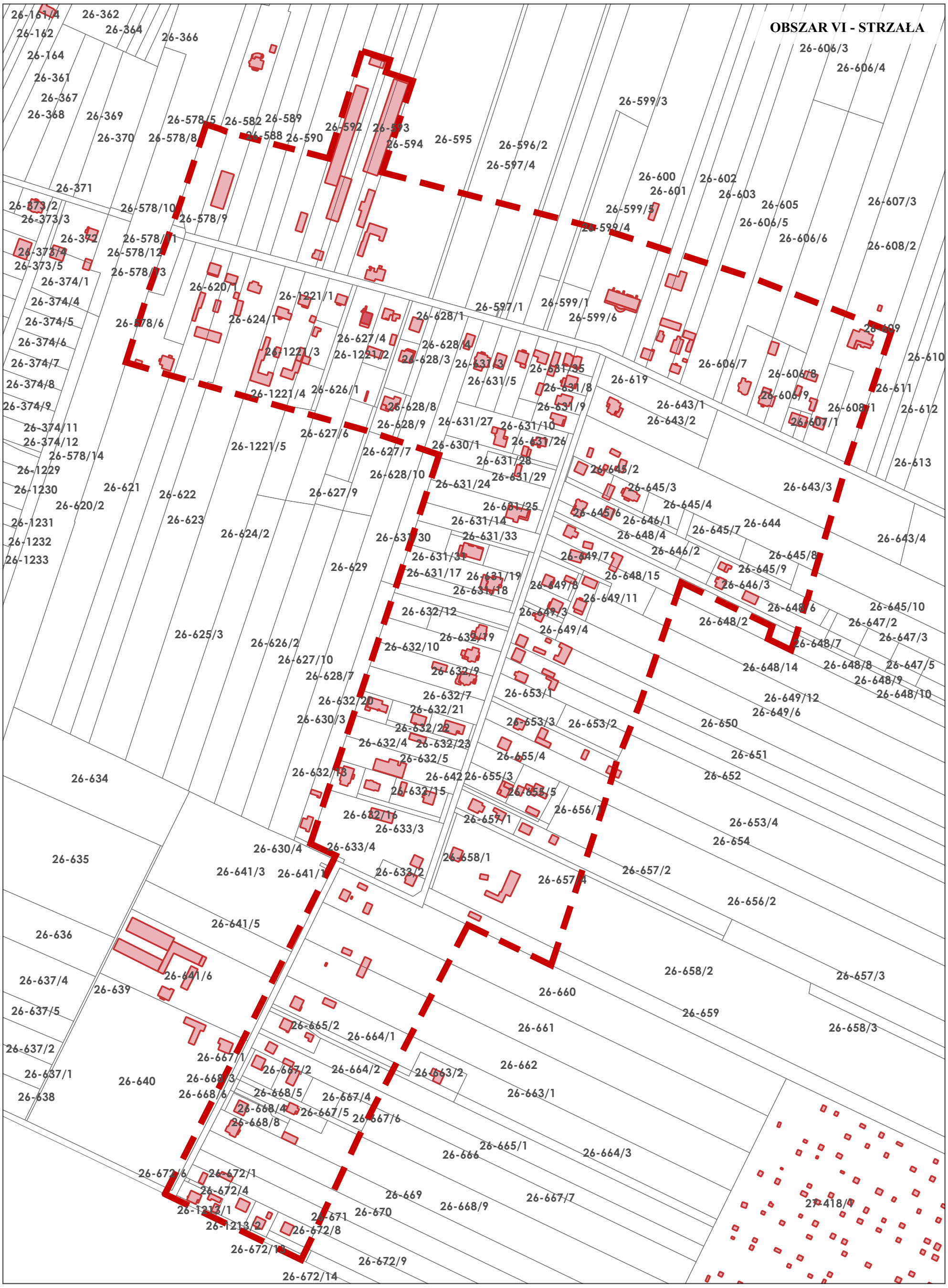

0 50 100 m

GRANICA OPRACOWANIA MIEJSCOWEGO PLANU ZAGOSPODAROWANIA PRZESTRZENNEGO

ZAŁĄCZNIK GRAFICZNY NR 7 DO UCHWAŁY NR ..... RADY GMINY SIEDLCE Z DNIA .....

OBSZAR VIIa - PURZEC

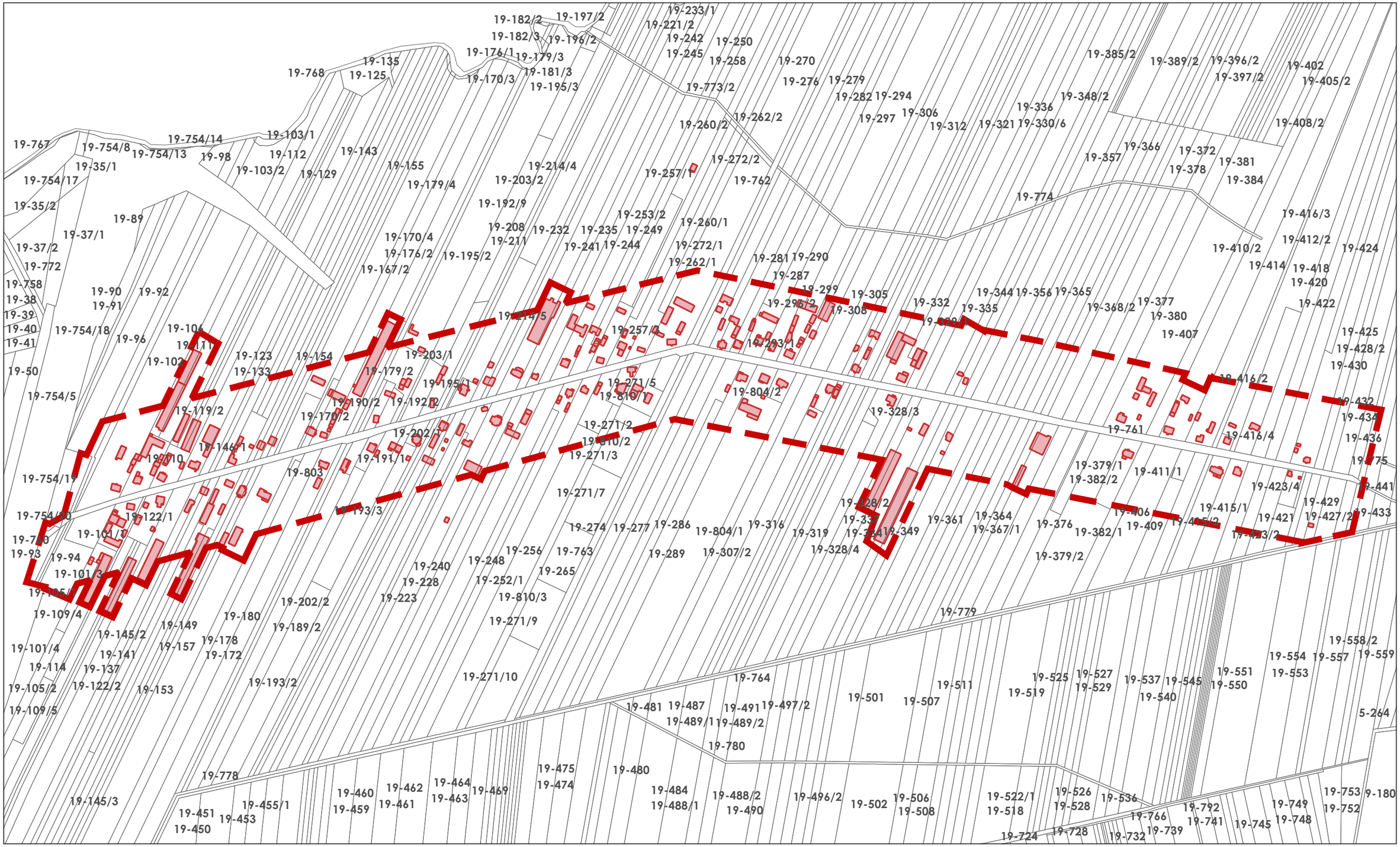

GRANICA OPRACOWANIA MIEJSCOWEGO PLANU ZAGOSPODAROWANIA PRZESTRZENNEGO

0 200 400 m

ZAŁĄCZNIK GRAFICZNY NR 8 DO UCHWAŁY NR ..... RADY GMINY SIEDLCE Z DNIA .....

OBSZAR VIIb - PURZEC

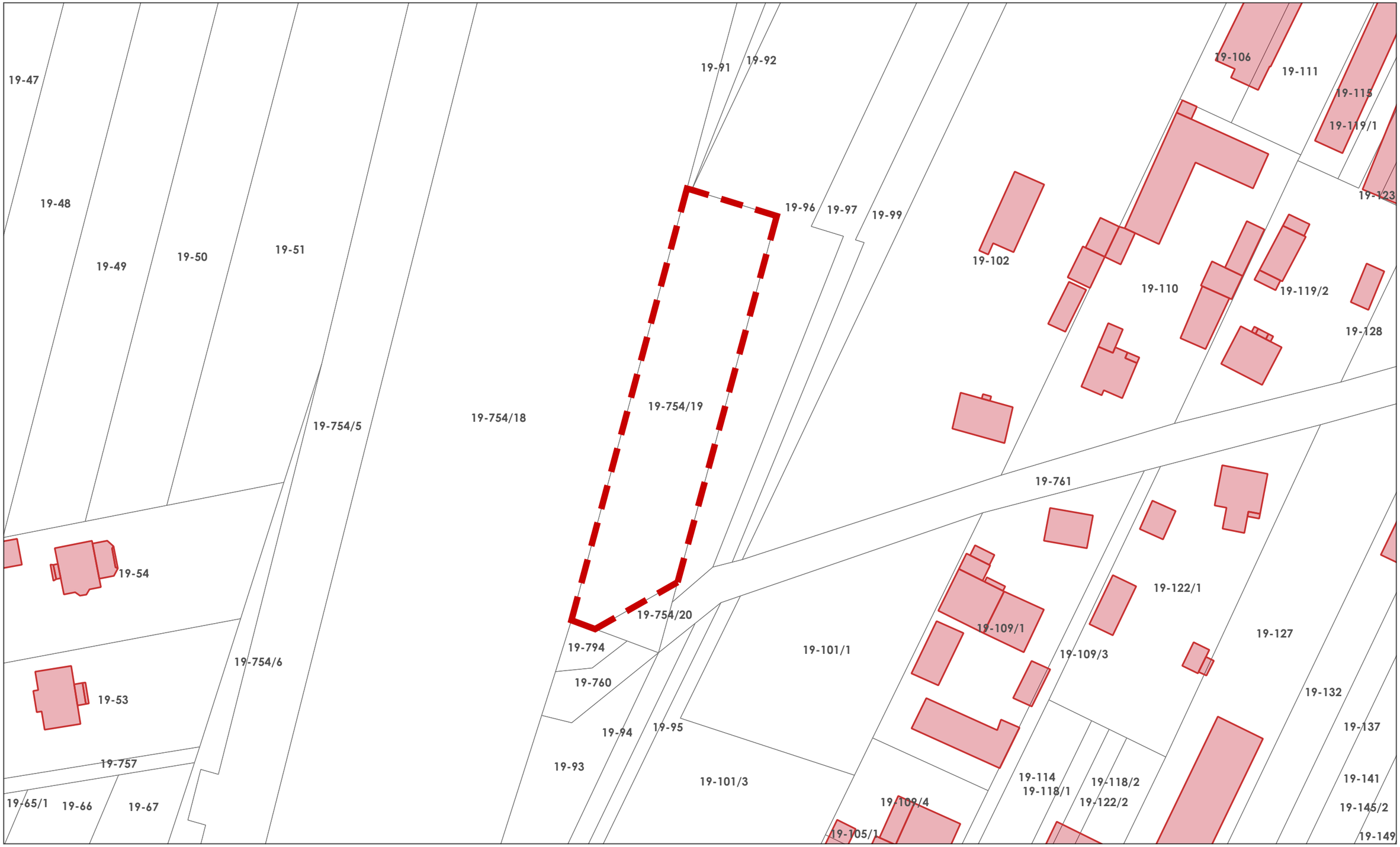

GRANICA OPRACOWANIA MIEJSCOWEGO PLANU ZAGOSPODAROWANIA PRZESTRZENNEGO

0 50 100 m

ZAŁĄCZNIK GRAFICZNY NR 9 DO UCHWAŁY NR ..... RADY GMINY SIEDLCE Z DNIA .....

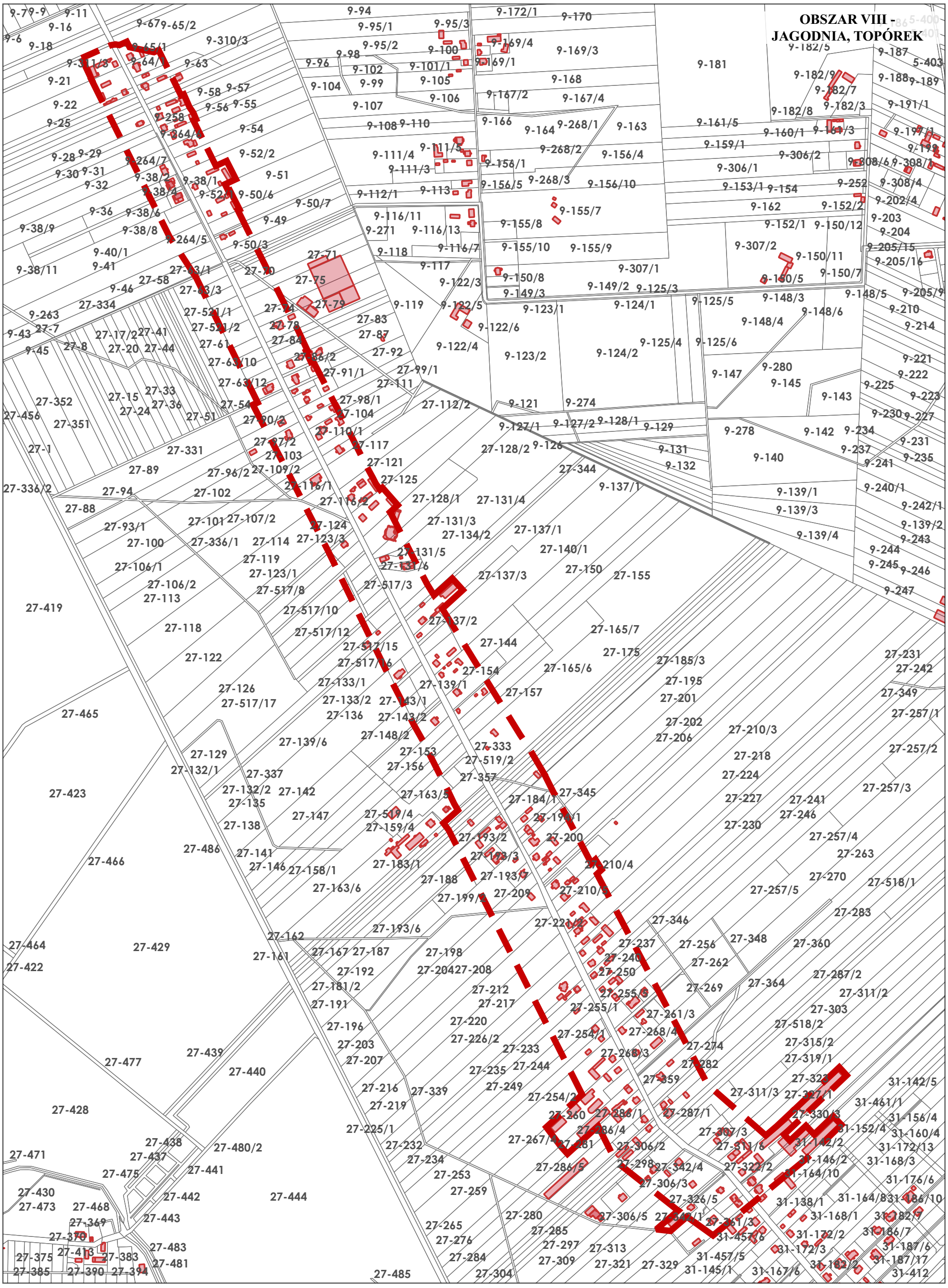

GRANICA OPRACOWANIA MIEJSCOWEGO PLANU ZAGOSPODAROWANIA PRZESTRZENNEGO

ZAŁĄCZNIK GRAFICZNY NR 10 DO UCHWAŁY NR ..... RADY GMINY SIEDLCE Z DNIA .....

OBSZAR IX - ŻABOKLIKI

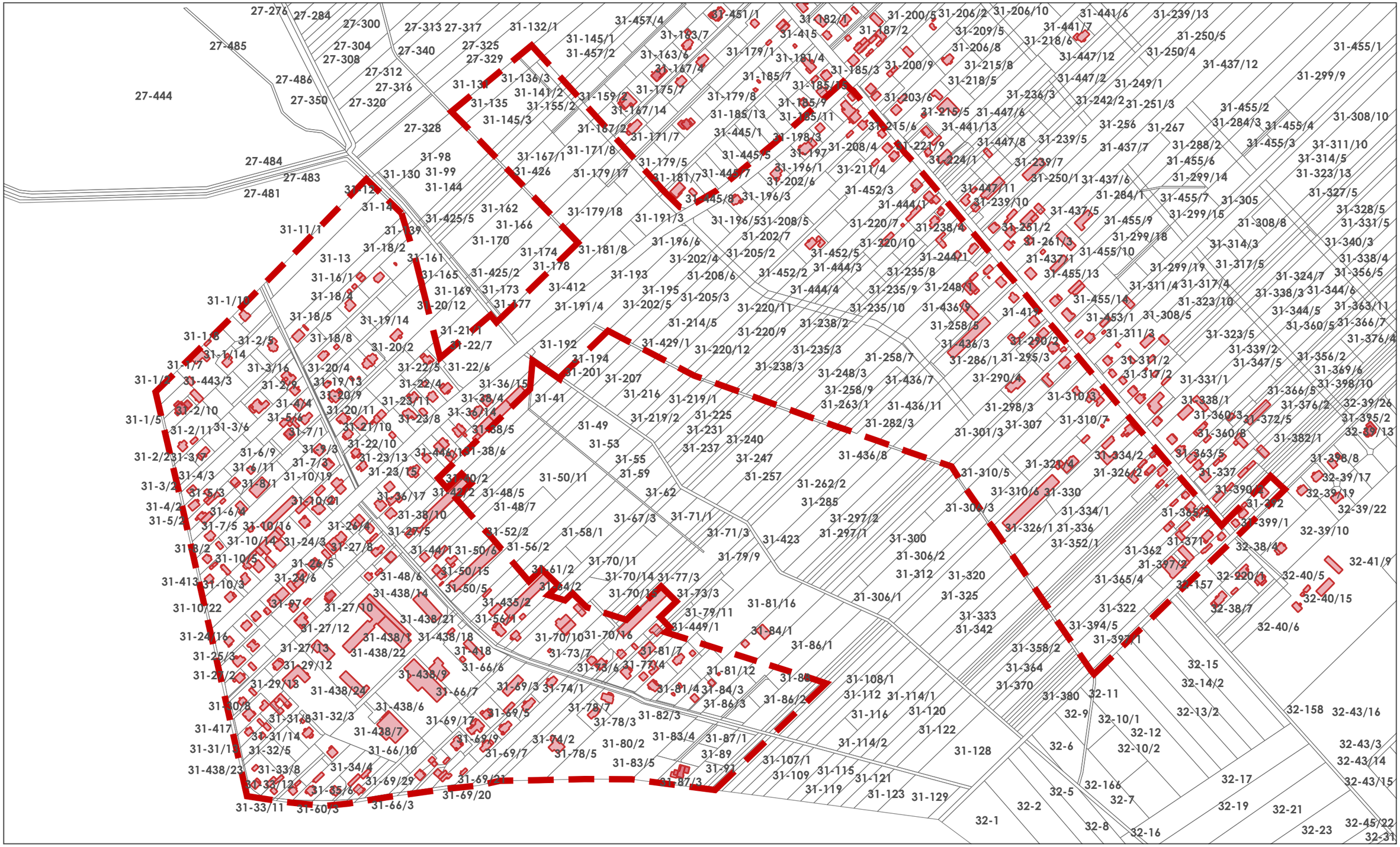

GRANICA OPRACOWANIA MIEJSCOWEGO PLANU ZAGOSPODAROWANIA PRZESTRZENNEGO

0 200 400 m

ZAŁĄCZNIK GRAFICZNY NR 11 DO UCHWAŁY NR ..... RADY GMINY SIEDLCE Z DNIA .....

OBSZAR X - ŻABOKLIKI-KOLONIA

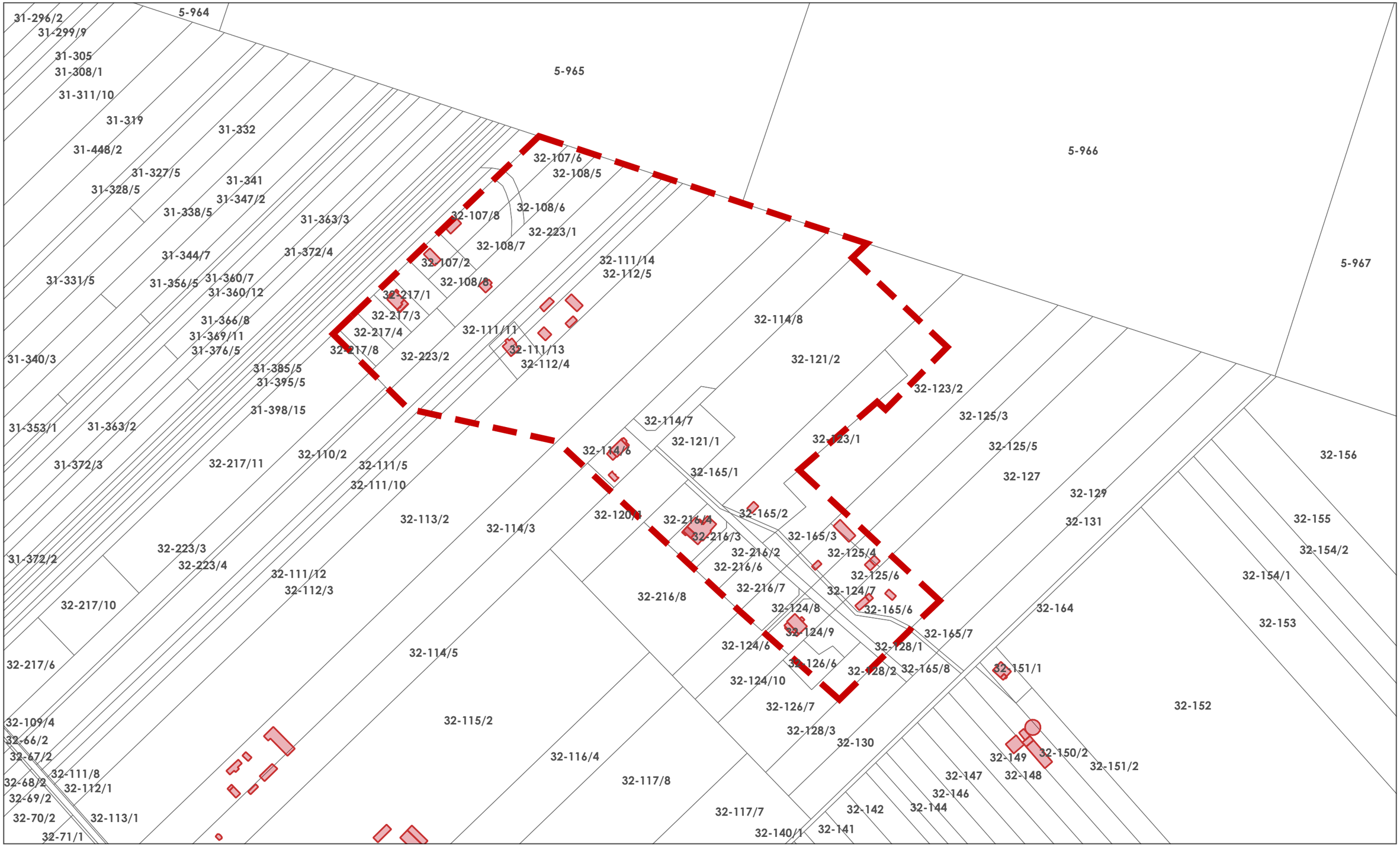

GRANICA OPRACOWANIA MIEJSCOWEGO PLANU ZAGOSPODAROWANIA PRZESTRZENNEGO

0 100 200 m

ZAŁĄCZNIK GRAFICZNY NR 12 DO UCHWAŁY NR ..... RADY GMINY SIEDLCE Z DNIA .....

OBSZAR XI - ŻABOKLIKI

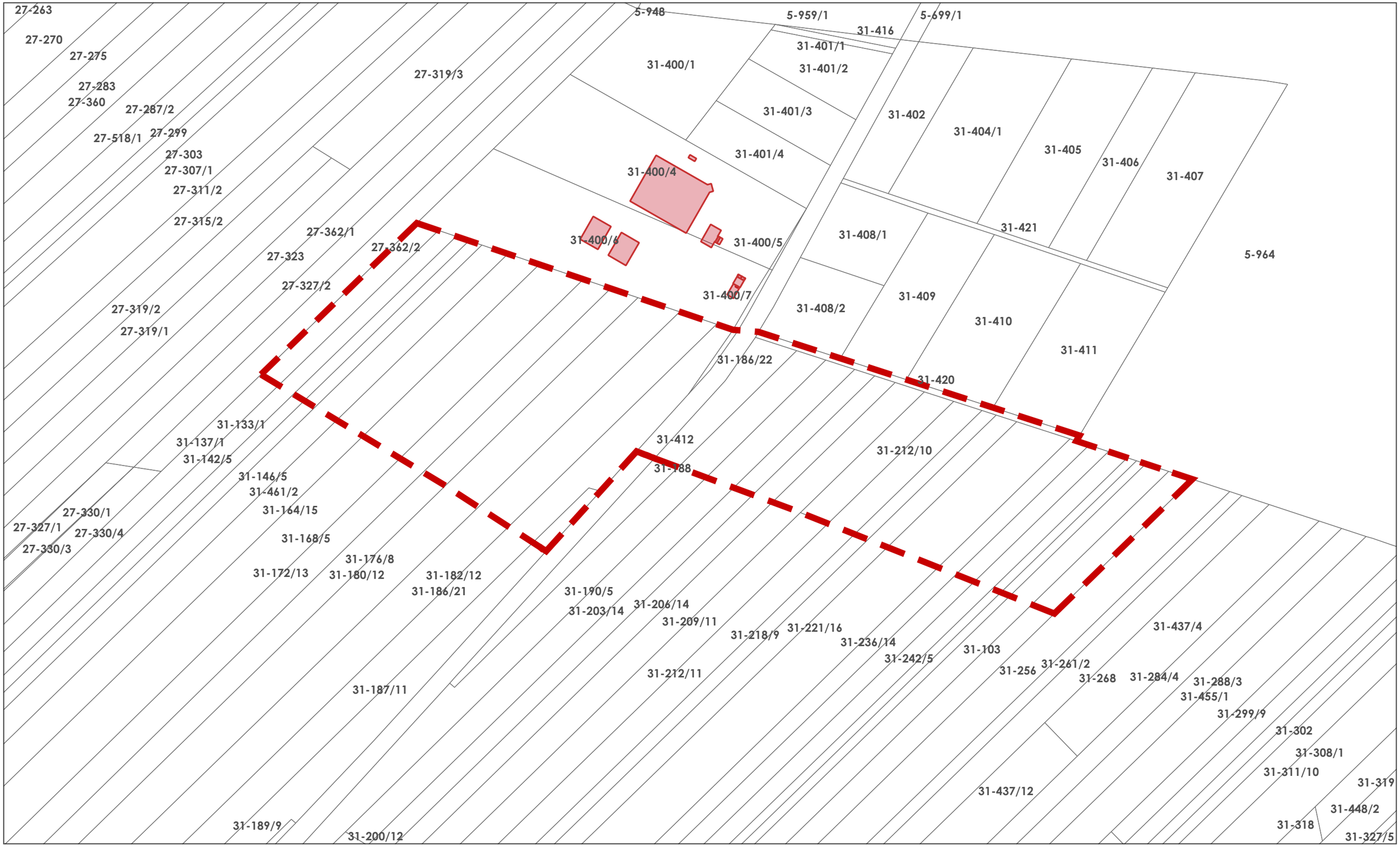

GRANICA OPRACOWANIA MIEJSCOWEGO PLANU ZAGOSPODAROWANIA PRZESTRZENNEGO

ZAŁĄCZNIK GRAFICZNY NR 13 DO UCHWAŁY NR ..... RADY GMINY SIEDLCE Z DNIA .....

OBSZAR XII - TOPÓREK

GRANICA OPRACOWANIA MIEJSCOWEGO PLANU ZAGOSPODAROWANIA PRZESTRZENNEGO

0 50 100 m

ZAŁĄCZNIK GRAFICZNY NR 14 DO UCHWAŁY NR ..... RADY GMINY SIEDLCE Z DNIA .....

OBSZAR XIII - JAGODNIA, GOLICE

GRANICA OPRACOWANIA MIEJSCOWEGO PLANU ZAGOSPODAROWANIA PRZESTRZENNEGO

0 100 200 m

ZAŁĄCZNIK GRAFICZNY NR 15 DO UCHWAŁY NR ..... RADY GMINY SIEDLCE Z DNIA .....

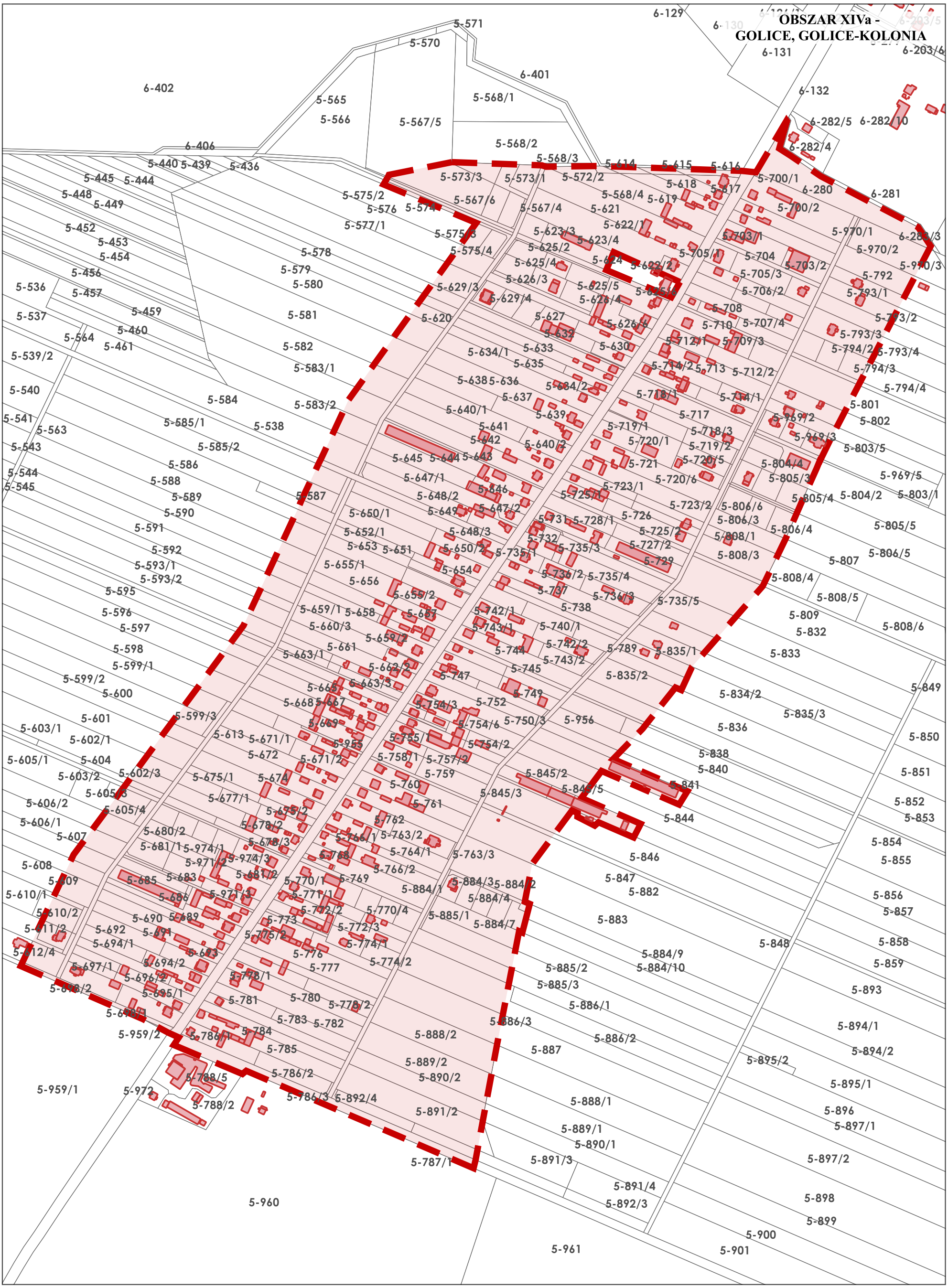

GRANICA OPRACOWANIA MIEJSCOWEGO PLANU ZAGOSPODAROWANIA PRZESTRZENNEGO

0 100 200 m

ZAŁĄCZNIK GRAFICZNY NR 16 DO UCHWAŁY NR ..... RADY GMINY SIEDLCE Z DNIA .....

OBSZAR XIVb - GOLICE, GOLICE-KOLONIA

GRANICA OPRACOWANIA MIEJSCOWEGO PLANU ZAGOSPODAROWANIA PRZESTRZENNEGO

0 100 200 m

ZAŁĄCZNIK GRAFICZNY NR 17 DO UCHWAŁY NR ..... RADY GMINY SIEDLCE Z DNIA .....

OBSZAR XIVc - GOLICE, GOLICE-KOLONIA

GRANICA OPRACOWANIA MIEJSCOWEGO PLANU ZAGOSPODAROWANIA PRZESTRZENNEGO

0 200 400 m

ZAŁĄCZNIK GRAFICZNY NR 18 DO UCHWAŁY NR ..... RADY GMINY SIEDLCE Z DNIA .....

OBSZAR XV- GOLICE-KOLONIA

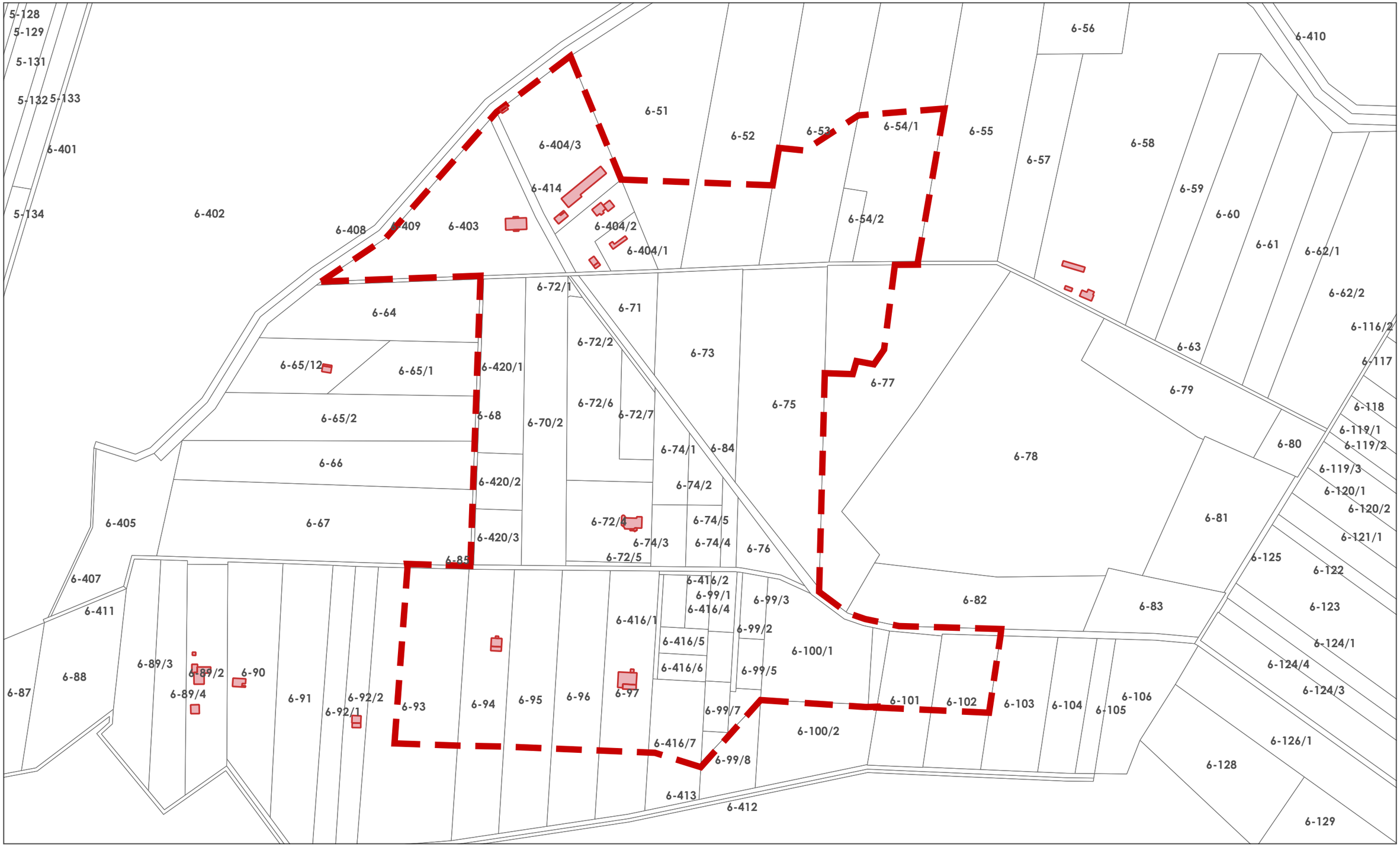

GRANICA OPRACOWANIA MIEJSCOWEGO PLANU ZAGOSPODAROWANIA PRZESTRZENNEGO