

## **ZARZĄDZENIE NR 7/2024 WÓJTA GMINY BRAŃSK**

z dnia 20 maja 2024 r.

### **w sprawie projektów uchwał pod obrady II sesji Rady Gminy Brańsk**

Na podstawie art.30 ust.2 pkt.1 ustawy z dnia 8 marca 1990 r. o samorządzie gminnym (t.j. Dz. U. z 2024 r. poz. 609 i 721) zarządza się, co następuje:

**§ 1.** Przyjąć i przedłożyć pod obrady II sesji Rady Gminy Brańsk projekty uchwał w sprawie:

- 1) miejscowego planu zagospodarowania przestrzennego dla wybranych obszarów w gminie Brańsk;
- 2) powołania Komisji Rewizyjnej Rady Gminy Brańsk;
- 3) wyboru Przewodniczącego Komisji Rewizyjnej Rady Gminy Brańsk;
- 4) powołania Komisji Skarg, Wniosków i Petycji Rady Gminy Brańsk;
- 5) wyboru Przewodniczącego Komisji Skarg, Wniosków i Petycji Rady Gminy Brańsk;
- 6) rezygnacji Gminy Brańsk z członkostwa w Stowarzyszeniu Lokalna Grupa Działania „ Przyjazne Podlasie”;
- 7) wyrażenia woli członkostwa Gminy Brańsk w Stowarzyszeniu Lokalna Grupa Działania „ Brama na Podlasie” w okresie programowania 2023 – 2027;
- 8) zmian w budżecie gminy na 2024 rok;

**§ 2.** 1. Upoważnia się, Panią Monikę Falkowską - Zastępcę Wójta Gminy do przedstawienia w czasie obrad sesji projektu uchwały wymienionej w §1 pkt 1 wraz z uzasadnieniem potrzeby jej podjęcia.

2. Upoważnia się, Panią Elżbietę Janinę Szymańską - Sekretarza Gminy do przedstawienia w czasie obrad sesji projektów uchwał wymienionych w §1 pkt 6 -7 wraz z uzasadnieniem potrzeby ich podjęcia.

3. Upoważnia się, Panią Agnieszkę Sakowicz - Głównego Księgowego Urzędu Gminy-Kierownika Referatu Finansowo-Budżetowego do przedstawienia w czasie obrad sesji projektu uchwały wymienionej w §1 pkt 8 wraz z uzasadnieniem potrzeby jej podjęcia.

**§ 3.** Projekty uchwał wymienione w §1 pkt 2 - 5 przedstawi w czasie obrad Przewodniczący Rady Gminy.

**§ 4.** Zarządzenie wchodzi w życie z dniem podjęcia.

Wójt Gminy Brańsk

**Tomasz Stygański**

**Projekt**

z dnia 20 maja 2024 r.

Zatwierdzony przez .....

**UCHWAŁA NR .....  
RADY GMINY BRAŃSK**

z dnia 20 maja 2024 r.

**w sprawie miejscowego planu zagospodarowania przestrzennego dla  
wybranych obszarów w gminie Brańsk**

Na podstawie art. 18 ust. 2 pkt. 5 ustawy z dnia 8 marca 1990 roku o samorządzie gminnym (Dz. U. z 2023 r. poz. 40 ze zm.) oraz art. 20 ust. 1 ustawy z dnia 27 marca 2003 roku o planowaniu i zagospodarowaniu przestrzennym (Dz. U. z 2023 r. poz. 977 ze zm.), w związku z art. 67 ust. 3 pkt 2 i 4 ustawy z dnia 7 lipca 2023 r. o zmianie ustawy o planowaniu i zagospodarowaniu przestrzennym oraz niektórych innych ustaw (Dz. U. z 2023 r., poz. 1688) oraz w związku z Uchwałą Nr XXXVIII/301/2023 Rady Gminy Brańsk z dnia 21 czerwca 2023 r. w sprawie przystąpienia do sporządzenia miejscowego planu zagospodarowania przestrzennego dla wybranych obszarów w gminie Brańsk, po stwierdzeniu, że nie zostają naruszone ustalenia Studium uwarunkowań i kierunków zagospodarowania przestrzennego Gminy Brańsk, uchwalonego Uchwałą Nr IV/30/2019 Rady Gminy Brańsk z dnia 19 lutego 2019 r. z późniejszymi zmianami, Rada Gminy Brańsk uchwała, co następuje:

**Rozdział 1.  
Ustalenia Ogólne**

**§ 1.** 1. Uchwala się miejscowy plan zagospodarowania przestrzennego dla wybranych obszarów w gminie Brańsk, zwany dalej „planem”.

2. Plan obejmuje obszary o łącznej powierzchni ok. 74 ha, które przedstawiono na załącznikach od nr 1 do nr 21 do niniejszej uchwały.

3. Załącznikami do niniejszej uchwały są:

- 1) załączniki od nr 1 do nr 21 – rysunki planu w skali 1:1000, sporządzone na urzędowej kopii mapy zasadniczej lub ewidencyjnej, stanowiące integralną część niniejszej uchwały;
- 2) załącznik nr 22 – legenda planu;
- 3) załącznik nr 23 – rozstrzygnięcie o sposobie rozpatrzenia uwag wniesionych do wyłożonego do publicznego wglądu projektu planu;

- 4) załącznik nr 24 – rozstrzygnięcie o sposobie realizacji zapisanych w planie inwestycji z zakresu infrastruktury technicznej, które należą do zadań własnych gminy oraz zasadach ich finansowania, zgodnie z przepisami o finansach publicznych;
- 5) załącznik nr 25 – dane przestrzenne, o których mowa w art. 67a ust. 3 i 5 ustawy z dnia 27 marca 2003 r. o planowaniu i zagospodarowaniu przestrzennym.

**§ 2.** Ilekroć w uchwale jest mowa o:

- 1) nieprzekraczalnej linii zabudowy – należy przez to rozumieć linię wyznaczoną na rysunku planu określającą najmniejszą dopuszczalną odległość usytuowania lica zewnętrznych ścian budynku oraz urządzeń wytwarzających energię z odnawialnych źródeł energii w stosunku do linii rozgraniczających, od których te linie wyznaczono;
- 2) przeznaczeniu terenu – należy przez to rozumieć rodzaj lub rodzaje zabudowy, zagospodarowania, działalności lub użytkowania, ustalone planem dla terenu wyznaczonego liniami rozgraniczającymi;
- 3) dachu płaskim – należy przez to rozumieć dach o kącie nachylenia połaci dachowych nie większym niż 12°;
- 4) symbolu – należy przez to rozumieć oznaczenie literowe lub literowo-cyfrowe przypisane terenowi wyznaczonemu liniami rozgraniczającymi, w którym litery określają przeznaczenie terenu a cyfra umożliwia identyfikację terenu spośród innych o tym samym oznaczeniu literowym.

**§ 3.** Przeznacza się na cele nierolnicze i nieleśne:

- 1) grunty leśne o powierzchni 4,0678 ha na które uzyskano zgodę na zmianę przeznaczenia Marszałka Województwa Podlaskiego (decyzja znak: DGN-III.7151.3.2024.TT z dnia 12 marca 2024 r.);
- 2) grunty rolne przeznaczone w planie na cele nierolnicze i nieleśne, które nie wymagają zgody na zmianę przeznaczenia.

**§ 4.** 1. Następujące oznaczenia graficzne na rysunku planu są ustaleniami planu:

- 1) granice obszarów objętych planem;
- 2) linie rozgraniczające tereny o różnym przeznaczeniu lub różnych zasadach zagospodarowania;
- 3) nieprzekraczalna linia zabudowy;
- 4) przeznaczenie terenów wyrażone za pomocą symboli;
- 5) strefa techniczna od napowietrznej linii elektroenergetycznej średniego napięcia;

- 6) strefa ochronna związana z ograniczeniami w zabudowie oraz zagospodarowaniu i użytkowaniu terenu;
- 7) filar ochronny.

2. Oznaczenia graficzne występujące na rysunku planu nie wymienione w ust. 1 mają charakter wyłącznie informacyjny.

## **Rozdział 2. Przeznaczenie terenów**

**§ 5.** W granicach obszarów objętych planem wyznacza się tereny o różnym przeznaczeniu lub różnych zasadach zagospodarowania, oznaczone symbolami:

- 1) MNW-U – tereny zabudowy mieszkaniowej jednorodzinnej wolnostojącej lub usług;
- 2) U-P – tereny usług lub produkcji;
- 3) PEF – tereny elektrowni słonecznych;
- 4) G – tereny górnictwa i wydobywania;
- 5) RN – tereny rolnictwa z zakazem zabudowy;
- 6) RZM – tereny zabudowy zagrodowej;
- 7) L – tereny lasów.

## **Rozdział 3. Zasady ochrony i kształtowania ładu przestrzennego oraz zasady kształtowania krajobrazu**

**§ 6.** W zakresie sytuowania obiektów budowlanych i zasad kształtowania zabudowy ustala się:

- 1) maksymalną wysokość zabudowy:
  - a) budowli – 18 m, o ile ustalenia szczegółowe nie stanowią inaczej,
  - b) budynków – zgodnie z ustaleniami szczegółowymi dla poszczególnych terenów;
- 2) dopuszcza się przebudowę istniejących budynków bez konieczności zmiany geometrii dachu;
- 3) lokalizowanie budynków oraz urządzeń wytwarzających energię zgodnie z wyznaczonymi na rysunku planu nieprzekraczalnymi liniami zabudowy;
- 4) zachowuje się istniejącą zabudowę położoną pomiędzy nieprzekraczalną linią zabudowy a linią rozgraniczającą, dopuszczając jej przebudowę lub zmianę sposobu użytkowania zgodnie z przeznaczeniem terenu.

**§ 7.** W terenach oznaczonych symbolem 1MNW-U oraz 3RZM dopuszcza się sytuowanie budynków bezpośrednio przy granicy z sąsiednią działką budowlaną lub w odległości 1,5 m od tej granicy.

**§ 8.** W zakresie sposobu i terminu tymczasowego zagospodarowania, urządzania i użytkowania terenów ustala się, iż dla wszystkich terenów do czasu realizacji przeznaczenia terenu określonego niniejszą uchwałą zachowuje się dotychczasowy sposób zagospodarowania i użytkowania terenu.

**§ 9.** Ustalenia w zakresie kolorystyki obiektów budowlanych:

- 1) zakaz stosowania jaskrawej kolorystyki elewacji i pokryć dachowych;
- 2) zakaz, o którym mowa w pkt 1, nie dotyczy:
  - a) kolorystyki elewacji wynikającej z zastosowania materiałów elewacyjnych z drewna, cegły, betonu, kamienia i szkła,
  - b) elementów elewacji prezentujących nazwę i logo podmiotu gospodarczego prowadzącego działalność na danej działce budowlanej;
- 3) dopuszcza się dachy z nawierzchnią urządzoną w sposób zapewniający naturalną wegetację roślin.

#### **Rozdział 4.**

#### **Zasady ochrony środowiska, przyrody i krajobrazu**

**§ 10.** Ustalenia w zakresie ochrony środowiska, przyrody i krajobrazu:

- 1) zakaz lokalizacji przedsięwzięć, mogących zawsze znacząco oddziaływać na środowisko, za wyjątkiem:
  - a) inwestycji celu publicznego z zakresu łączności publicznej,
  - b) infrastruktury technicznej i komunikacyjnej;
- 2) zakaz lokalizacji zakładów o zwiększonym lub dużym ryzyku wystąpienia poważnych awarii;
- 3) nakaz utwardzenia lub uszczelnienia powierzchni zagrożonych zanieczyszczeniem, w tym zagrożonych substancjami szczególnie szkodliwymi dla środowiska wodnego, w taki sposób by uniemożliwić przedostawanie się zanieczyszczeń do wód i do ziemi;
- 4) w obszarach szczególnego zagrożenia powodzią, o których mowa w § 15, ustala się zakaz:
  - a) gromadzenia ścieków, nawozów naturalnych, środków chemicznych, a także innych substancji lub materiałów, które mogą zanieczyścić wody oraz przetwarzania i składowania odpadów,
  - b) zmiany ukształtowania terenu poprzez jego podnoszenie (w tym poprzez nawożenie mas ziemnych);

- 5) przed wprowadzeniem wód opadowych i roztopowych do ziemi lub do wód, oczyszczenie tych wód do parametrów wymaganych w przepisach odrębnych;
- 6) zakaz składowania odpadów niebezpiecznych;
- 7) gromadzenie odpadów wytwarzanych na obszarze planu zgodnie z zasadami obowiązującymi na terenie Gminy Brańsk.
- 8) ustala się ochronę przed hałasem terenów faktycznie zagospodarowanych poprzez obowiązek traktowania terenów oznaczonych symbolami:
  - a) MNW-U jak terenów przeznaczonych na cele zabudowy mieszkaniowo-usługowej,
  - b) RZM jak terenów przeznaczonych na cele zabudowy zagrodowej.

## **Rozdział 5.**

### **Szczegółowe zasady i warunki scalania i podziału nieruchomości**

**§ 11.** 1. Plan nie ustala granic obszarów wymagających przeprowadzenia scaleń i podziału nieruchomości.

2. Ustala się minimalną powierzchnię działek:

- a) w terenach oznaczonych symbolem MNW-U – 1500 m<sup>2</sup>,
- b) w terenach oznaczonych symbolem U-P – 4000 m<sup>2</sup>,
- c) w terenie oznaczonym symbolem PEF – 5000 m<sup>2</sup>.

3. Ustala się minimalny front działki:

- a) w terenach oznaczonych symbolem MNW-U – 22 m,
- b) w terenach oznaczonych symbolem U-P – 40 m,
- c) w terenie oznaczonym symbolem PEF – 50 m.

4. Ustala się kąt położenia granic działek w stosunku do przyległego pasa drogowego na 90° z tolerancją 25°.

5. Ustalenia zawarte w ust. 2, 3 i 4 nie dotyczą działek przeznaczonych pod infrastrukturę techniczną oraz komunikacyjną.

## **Rozdział 6.**

### **Zasady ochrony dziedzictwa kulturowego i zabytków, w tym krajobrazów kulturowych, oraz dóbr kultury współczesnej**

**§ 12.** Ustalenia w zakresie ochrony dziedzictwa kulturowego i zabytków:

- 1) teren oznaczony symbolem 3RZM w całości oraz 4RZM w części zlokalizowany jest w zabytkowym układzie przestrzennym wsi Domanowo, wpisanym do rejestru zabytków nr 513 z dnia 01.11.1998 r., zmiana nr rejestru decyzji nr A-414 z dnia 10.04.2012 r.,

- 2) wszelkie działania inwestycyjne w terenach wymienionych w pkt. 1 wymagają uzyskania pozwolenia Podlaskiego Wojewódzkiego Konserwatora Zabytków, zgodnie z przepisami z zakresu ochrony zabytków i opiece nad zabytkami.

## **Rozdział 7.**

### **Szczególne warunki zagospodarowania terenów**

**§ 13.** 1. Wyznacza się strefę ochronną związaną z ograniczeniami w zabudowie oraz zagospodarowaniu i użytkowaniu terenu związaną z możliwością lokalizacji urządzeń wytwarzających energię z odnawialnych źródeł energii przy wykorzystaniu elektrowni słonecznych, o mocy przekraczającej 500kW, która została wskazana na rysunku planu.

2. W strefie ochronnej, o której mowa w ust. 1 obowiązuje nakaz realizacji zabudowy oraz urządzeń wytwarzających energię zgodnie z ustaleniami szczegółowymi dla terenów U-P oraz PEF.

3. Wszelkie ponadnormatywne oddziaływania urządzeń wytwarzających energię z odnawialnych źródeł energii z zakresu farm fotowoltaicznych, o mocy przekraczającej 500kW, nie mogą przekroczyć granic strefy ochronnej, o której mowa w ust. 1.

**§ 14.** 1. Wyznacza się pasy techniczne od napowietrznych linii elektroenergetycznych średniego napięcia o szerokości 12 m, po 6 m od osi linii.

2. W pasach technicznych, o których mowa w ust. 1 obowiązuje:

- 1) zakaz lokalizowania w budynkach pomieszczeń przeznaczonych na pobyt ludzi;
- 2) maksymalna wysokość zieleni do 3 m.

## **Rozdział 8.**

### **Granice i sposoby zagospodarowania terenów lub obiektów podlegających ochronie, na podstawie odrębnych przepisów**

**§ 15.** W obszarze oznaczonym symbolem 4RN wskazuje się obszar szczególnego zagrożenia powodzią  $Q=1\%$  oraz  $Q=10\%$ , dla którego obowiązują przepisy odrębne z zakresu prawa wodnego.

## **Rozdział 9.**

### **Zasady modernizacji, rozbudowy i budowy systemów komunikacji**

**§ 16.** Ustalenia w zakresie zasad rozbudowy i budowy systemów komunikacji:

- 1) powiązanie obszaru planu z układem transportowo-komunikacyjnym zapewniają drogi kategorii krajowej, wojewódzkiej, powiatowej i gminnej, przylegające lub przebiegające przez obszary objęte planem;
- 2) dopuszcza się w obszarze planu wyznaczenie dróg wewnętrznych o minimalnej szerokości 6 m;



- 3) nakazuje się uzgodnić z zarządcą drogi krajowej warunki włączenia obsługi komunikacyjnej, zgodnie z przepisami odrębnymi;
- 4) zasady obsługi parkingowej:
- a) potrzeby parkingowe w całości należy zapewnić w granicach działek budowlanych inwestycji, na powierzchni terenu lub w garażu,
  - b) wskaźniki minimalnej liczby miejsc do parkowania, w tym miejsca przeznaczone na parkowanie pojazdów zaopatrzonych w kartę parkingową:
    - dla zabudowy mieszkaniowej jednorodzinnej oraz zabudowy zagrodowej – minimum 1 miejsce na jeden lokal mieszkalny,
    - dla zabudowy usługowej – minimum 1 miejsce na każde rozpoczęte 50 m<sup>2</sup> powierzchni użytkowej lokalu usługowego – nie mniej niż 2 miejsca dla lokalu,
    - dla zabudowy usług lub produkcji – minimum 1 miejsce na 3 zatrudnionych,
    - dla terenu górnictwa i wydobywania – minimum 1 miejsce dla terenu,
    - dla terenu elektrowni słonecznej - minimum 2 miejsca dla każdej inwestycji.

## **Rozdział 10.**

### **Zasady modernizacji, rozbudowy i budowy systemów infrastruktury technicznej**

**§ 17.** 1. Zachowuje się istniejące sieci, urządzenia i obiekty infrastruktury technicznej z możliwością ich rozbudowy i przebudowy oraz dopuszcza się ich likwidację.

2. Dopuszcza się lokalizowanie sieci infrastruktury technicznej w obszarach objętym planem, za wyjątkiem terenów oznaczonych symbolami 1G, 2G, 1L, 2L, 3L, 4L pod warunkiem, że nie wykluczy to możliwości zagospodarowania terenów zgodnie z ustalonym przeznaczeniem.

3. W zakresie zaopatrzenia w wodę ustala się:

- 1) zasilanie w wodę z ujęć wody, za pośrednictwem istniejącego lub projektowanego wodociągu;
- 2) rozwój systemu wodociągowego poprzez budowę sieci, o średnicy nie mniejszej niż 80 mm;
- 3) przy realizacji nowych sieci wodociągowych nakaz realizacji hydrantów przeciwpożarowych na zasadach określonych w przepisach odrębnych;
- 4) do czasu realizacji wodociągu dopuszcza się zaopatrzenie w wodę z ujęcia indywidualnego.

4. W zakresie odprowadzania ścieków ustala się zastosowanie rozwiązań indywidualnych.

5. W zakresie odprowadzenia wód opadowych i roztopowych ustala się odprowadzenie wód do gruntu na własnej działce budowlanej.

6. W zakresie zaopatrzenia w energię elektryczną ustala się:

- 1) zasilanie poprzez istniejące i projektowane sieci elektroenergetyczne;
- 2) dopuszczenie przebudowy istniejących sieci z napowietrznych na kablowe podziemne
- 3) rozwój systemu elektroenergetycznego poprzez budowę sieci i urządzeń elektroenergetycznych.

7. W zakresie zaopatrzenia w gaz ustala się zastosowanie rozwiązań indywidualnych .

8. W zakresie zaopatrzenia w ciepło ustala się ogrzewanie budynków ze źródeł indywidualnych, z zastosowaniem źródeł ciepła ograniczających emisję zanieczyszczeń;

9. W zakresie infrastruktury teletechnicznej i telekomunikacyjnej ustala się rozwój systemu poprzez budowę nowych i rozbudowę istniejących sieci.

## **Rozdział 11.**

### **Zasady i wymagania w zakresie obrony cywilnej i ochrony przeciwpożarowej**

**§ 18.** Ustalenia w zakresie obrony cywilnej i ochrony przeciwpożarowej:

- 1) w budynkach zabudowy usługowej, użyteczności publicznej zaleca się zaprojektować ukrycie jako obiekty o podwójnej funkcji, pozostające w ciągłym użyciu,
- 2) zaadaptowanie obiektu do funkcji ochronnej zaleca się w czasie podwyższonego stanu gotowości obronnej państwa lub innego zagrożenia,
- 3) na terenach zabudowy usługowej i użyteczności publicznej bez planowanego podpiwniczenia zaleca się wyznaczyć rezerwę terenu pod budowę budowli ochronnych wolnostojących, które będą wykonane w czasie podwyższenia stanu gotowości obronnej państwa lub innego zagrożenia,
- 4) uwzględnienie awaryjnych studni wody pitnej o minimalnej wydajności 7,5 litra/osobę/dobę w odległości do 800 metrów od zabudowy mieszkaniowej, usługowej,
- 5) zabezpieczenie alarmowania i powiadamiania mieszkańców w wypadku zagrożeń, przyjmując promień słyszalności syreny minimum 300 m,

- 6) projekt budowlany powinien uwzględniać wymagania obrony cywilnej, o której mowa w pkt 1, 2, 3, 4 i 5, w tym zakresie powinien być uzgodniony z Wójtem Gminy Brańsk.

## **Rozdział 12.**

### **Ustalenia szczegółowe - parametry i wskaźniki kształtowania zabudowy oraz zagospodarowania terenu**

#### **§ 19. Ustalenia dla terenów oznaczonych symbolami 1MNW-U, 2MNW-U, 3MNW-U:**

- 1) przeznaczenie terenu – tereny zabudowy mieszkaniowej jednorodzinnej wolnostojącej lub usług;
- 2) przeznaczenie wykluczone:
  - a) teren usług handlu wielkopowierzchniowego,
  - b) teren usług kultury i rozrywki,
  - c) teren usług administracji,
  - d) teren usług kultu religijnego,
  - e) teren usług bezpieczeństwa i porządku publicznego;
- 3) wskaźniki kształtowania zabudowy i zagospodarowania terenu:
  - a) maksymalna wysokość zabudowy:
    - budynków mieszkalnych do 11 m,
    - pozostałych budynków do 9 m,
  - b) forma dachu i ukształtowanie połaci dachowych:
    - dla budynków mieszkalnych i usługowych dachy dwuspadowe lub wielospadowe o kącie nachylenia połaci dachowych od 15° do 45°,
    - dla pozostałych budynków dachy płaskie, dwuspadowe lub wielospadowe o kącie nachylenia połaci dachowych do 30°,
  - c) maksymalna nadziemna intensywność zabudowy – 0,8,
  - d) minimalna nadziemna intensywność zabudowy – 0,01,
  - e) maksymalny udział powierzchni zabudowy – 65%,
  - f) minimalny udział powierzchni biologicznej czynnej – 30%;
- 4) ustala się obsługę komunikacyjną terenu:
  - a) 1MNW-U z drogi gminnej stanowiącej działkę nr 241 (obręb Domanowo) przylegającej do obszaru planu od strony północnej,

- b) 2MNW-U z drogi krajowej stanowiącej działkę nr 400 (obręb Patoki) za pośrednictwem drogi wewnętrznej przylegającej do terenu od strony zachodniej, stanowiącej działkę nr 401/2 i 401/9 (obręb Patoki),
  - c) 3MNW-U z drogi krajowej stanowiącej działkę nr 400 (obręb Patoki) za pośrednictwem drogi wewnętrznej przylegającej do terenu od strony południowej, stanowiącej działkę nr 401/2 i 401/9 (obręb Patoki);
- 5) stawka służąca naliczaniu opłaty związanej ze wzrostem wartości nieruchomości w wyniku uchwalenia niniejszego planu wynosi 10%.

**§ 20. Ustalenia dla terenów oznaczonych symbolami **1U-P, 2U-P, 3U-P, 4U-P**:**

- 1) przeznaczenie terenu – tereny usług lub produkcji;
- 2) przeznaczenie wykluczone:
  - a) teren usług handlu wielkopowierzchniowego,
  - b) teren usług turystyki i gastronomii,
  - c) teren usług zdrowia i pomocy społecznej,
  - d) teren usług nauki i edukacji,
  - e) teren usług sportu i rekreacji,
  - f) teren usług kultury i rozrywki,
  - g) teren usług kultu religijnego,
  - h) teren usług administracji,
  - i) teren elektrowni wiatrowej,
  - j) teren przemysłu portowego;
- 3) wskaźniki kształtowania zabudowy i zagospodarowania terenu:
  - a) maksymalna wysokość zabudowy:
    - budynków do 15 m,
    - budowli związanych z przeznaczeniem terenu do 20 m,
  - b) forma dachu i ukształtowanie połaci dachowych - dachy płaskie, dwuspadowe, pilaste lub wklęsłe do 30°,
  - c) maksymalna nadziemna intensywność zabudowy – 0,8,
  - d) minimalna nadziemna intensywność zabudowy – 0,001,
  - e) maksymalny udział powierzchni zabudowy – 65%,
  - f) maksymalna powierzchnia pokrycia panelami fotowoltaicznymi w stosunku do powierzchni działki – 80%,
  - g) minimalny udział powierzchni biologicznie czynnej – 15%;

4) ustala się obsługę komunikacyjną:

- a) 1U-P z drogi gminnej stanowiącej działkę nr 321/1 (obręb Patoki) przylegającej do obszaru planu od strony wschodniej,
- b) 2U-P z drogi gminnej stanowiącej działkę nr 310/2 (obręb Patoki) przylegającej do obszaru planu od strony południowej,
- c) 3U-P z drogi powiatowej stanowiącej działkę nr 220/1 (obręb Brzeźnica) przylegającej do obszaru planu od strony północno-zachodniej,
- d) 4U-P z drogi powiatowej stanowiącej działkę nr 370 (obręb Brzeźnica) przylegającej do obszaru planu od strony południowo-wschodniej;

5) stawka służąca naliczaniu opłaty związanej ze wzrostem wartości nieruchomości w wyniku uchwalenia niniejszego planu wynosi 20%.

**§ 21.** Ustalenia dla terenów oznaczonych symbolami **1PEF, 2PEF, 3PEF:**

1) przeznaczenie terenu – tereny elektrowni słonecznych;

2) wskaźniki kształtowania zabudowy i zagospodarowania terenu:

- a) maksymalna wysokość zabudowy dla budynków – 7 m,
- b) forma dachu i ukształtowanie połaci dachowych – dachy płaskie lub dwuspadowe o kącie nachylenia połaci dachowych do 30°,
- c) maksymalna powierzchnia pokrycia panelami fotowoltaicznymi w stosunku do powierzchni działki – 80%,
- d) maksymalna nadziemna intensywność zabudowy – 0,01,
- e) minimalna nadziemna intensywność zabudowy – 0,0005,
- f) minimalny udział powierzchni biologicznej czynnej – 15%;

3) ustala się obsługę komunikacyjną terenu:

- a) 1PEF z drogi wojewódzkiej stanowiącej działkę nr 202 (obręb Świridy) przylegającej do obszaru planu od strony południowo-wschodniej,
- b) 2PEF z drogi gminnej stanowiącej działkę nr 798 (obręb Domanowo) przylegającej do obszaru planu od strony zachodniej,
- c) 3PEF z drogi powiatowej stanowiącej działkę nr 221 (obręb Brzeźnica) przylegającej do obszaru planu od strony południowo-wschodniej oraz z drogi gminnej stanowiącej działkę nr 113 (obręb Brzeźnica) przylegającej do obszaru planu od strony północno-wschodniej;

4) stawka służąca naliczaniu opłaty związanej ze wzrostem wartości nieruchomości w wyniku uchwalenia niniejszego planu wynosi 20%.

**§ 22.** Ustalenia dla terenów oznaczonych symbolami **1G, 2G:**

1) przeznaczenie terenu – tereny górnictwa i wydobywania;

- 2) zakaz lokalizacji obiektów budowlanych;
- 3) zakaz, o którym mowa w pkt 2 nie dotyczy tymczasowych obiektów budowlanych typu kontener, służących zapleczu socjalnemu kopalni;
- 4) dopuszcza się obiekty i urządzenia służące eksploatacji złoża kruszywa naturalnego, jego sortowaniu, płukaniu i kruszeniu oraz dojazdy i ciągi technologiczne;
- 5) zakaz lokalizowania urządzeń i innych obiektów niezwiązanych z eksploatacją złoża kruszywa naturalnego;
- 6) zakaz składowania jakichkolwiek odpadów w wyrobisku odkrywkowym, za wyjątkiem naturalnych mas ziemnych nadkładu;
- 7) ustala się nachylenie skarp wyrobiska eksploatacyjnego:
  - a) podczas eksploatacji do 60 stopni,
  - b) po zakończeniu eksploatacji (skarpy stałe) do 30 stopni;
- 8) wyznacza się filar ochronny o szerokości od 6 m do 10 m wskazany na rysunku planu w obrębie którego obowiązuje:
  - a) zakaz prowadzenia eksploatacji kruszywa naturalnego,
  - b) zakaz składowania humusu, nadkładu i urobku;
- 9) zagospodarowanie i sposób użytkowania fragmentu terenu objętego filarem ochronnym nie może utrudniać eksploatacji wyrobiska;
- 10) ustala się leśny, wodny lub rekreacyjny kierunek rekultywacji wyrobiska po zakończonej eksploatacji;
- 11) ustala się obsługę komunikacyjną terenu:
  - a) 1G z drogi gminnej przylegającej do terenu PG od strony południowej stanowiącej działkę nr 317/1 (obręb Świrydy),
  - b) 2G z drogi stanowiącej działkę nr 941, 908, 835;
- 12) stawka służąca naliczaniu opłaty związanej ze wzrostem wartości nieruchomości w wyniku uchwalenia niniejszego planu wynosi 10%.

**§ 23. Ustalenia dla terenów oznaczonych symbolami 1RN, 2RN, 3RN, 4RN, 5RN, 6RN, 7RN, 8RN, 9RN:**

- 1) przeznaczenie terenu – tereny rolnictwa z zakazem zabudowy;
- 2) ustala się obsługę komunikacyjną terenów z dróg publicznych i wewnętrznych zlokalizowanych poza obszarem planu poprzez utrzymanie istniejących dojazdów;
- 3) stawka służąca naliczaniu opłaty związanej ze wzrostem wartości nieruchomości w wyniku uchwalenia niniejszego planu wynosi 1%.

**§ 24. Ustalenia dla terenów oznaczonych symbolami 1RZM, 2RZM, 3RZM, 4RZM, 5RZM, 6RZM, 7RZM, 8RZM:**

- 1) przeznaczenie terenu – tereny zabudowy zagrodowej;
- 2) wskaźniki kształtowania zabudowy i zagospodarowania terenu:
  - a) maksymalna wysokość zabudowy w terenach 2RZM, 3RZM, 6RZM, 8RZM:
    - budynków mieszkalnych do 12 m,
    - pozostałych budynków do 20 m,
    - budowli związanych z przeznaczeniem terenu do 25 m,
  - b) maksymalna wysokość zabudowy w terenach 1RZM, 4RZM, 5RZM, 7RZM:
    - budynków mieszkalnych do 12 m,
    - pozostałych budynków do 24 m,
    - budowli związanych z przeznaczeniem terenu do 36 m,
  - c) forma dachu i ukształtowanie połaci dachowych:
    - dla budynków mieszkalnych dachy dwuspadowe lub wielospadowe o kącie nachylenia połaci dachowych od 15° do 45°,
    - dla pozostałych budynków dachy płaskie, dwuspadowe lub wielospadowe o kącie nachylenia połaci dachowych do 30°,
  - d) maksymalna nadziemna intensywność zabudowy – 0,8,
  - e) minimalna nadziemna intensywność zabudowy – 0,001,
  - f) maksymalny udział powierzchni zabudowy – 70%,
  - g) minimalny udział powierzchni biologicznej czynnej – 25%;
- 3) ustala się obsługę komunikacyjną terenu:
  - a) 1RZM z drogi gminnej stanowiącej działkę nr 2 (obręb Pruszancka Stara) przylegającej do obszaru planu od strony północnej oraz z drogi stanowiącej działkę nr 284/3,
  - b) 2RZM z drogi powiatowej stanowiącej działkę nr 179 (obręb Domanowo) przylegającej do obszaru planu od strony północno-wschodniej oraz z drogi gminnej stanowiącej działkę nr 157/1 (obręb Domanowo) przylegającej do obszaru planu od strony południowej,
  - c) 3RZM z drogi powiatowej stanowiącej działkę nr 266 (obręb Domanowo) przylegającej do obszaru planu od strony południowej oraz z drogi gminnej stanowiącej działkę nr 298 (obręb Domanowo) przylegającej do obszaru planu od strony północnej,

- d) 4RZM z drogi gminnej stanowiącej działkę nr 321 i 561 (obręb Domanowo) przylegającej do obszaru planu od strony zachodniej oraz południowo-zachodniej,
  - e) 5RZM z drogi gminnej stanowiącej działkę nr 798 (obręb Domanowo) przylegającej do obszaru planu od strony wschodniej,
  - f) 6RZM z drogi gminnej stanowiącej działkę nr 229 (obręb Poletyły) przylegającej do obszaru planu od strony północnej,
  - g) 7RZM z drogi gminnej stanowiącej działkę nr 557/1 przez działkę nr 416/4 (obręb Popławy) oraz z drogi gminnej stanowiącej działkę nr 570 przez działkę nr 417/5 (obręb Popławy),
  - h) 8RZM z drogi powiatowej stanowiącej działkę nr 328 (obręb Świridy);
- 4) stawka służąca naliczaniu opłaty związanej ze wzrostem wartości nieruchomości w wyniku uchwalenia niniejszego planu wynosi 5%.

**§ 25.** Ustalenia dla terenów oznaczonych symbolami **1L, 2L, 3L, 4L:**

- 1) przeznaczenie terenu – tereny lasów;
- 2) zakaz realizacji budynków;
- 3) ustala się obsługę komunikacyjną terenów z dróg publicznych i wewnętrznych zlokalizowanych poza obszarem planu poprzez utrzymanie istniejących dojazdów;
- 4) stawka służąca naliczaniu opłaty związanej ze wzrostem wartości nieruchomości w wyniku uchwalenia niniejszego planu wynosi 1%.

**Rozdział 13.**  
**Ustalenia końcowe**

**§ 26.** Wykonanie uchwały powierza się Wójtowi Gminy Brańsk.

**§ 27.** Uchwała wchodzi w życie po upływie 14 dni od dnia jej publikacji w Dzienniku Urzędowym Województwa Podlaskiego.

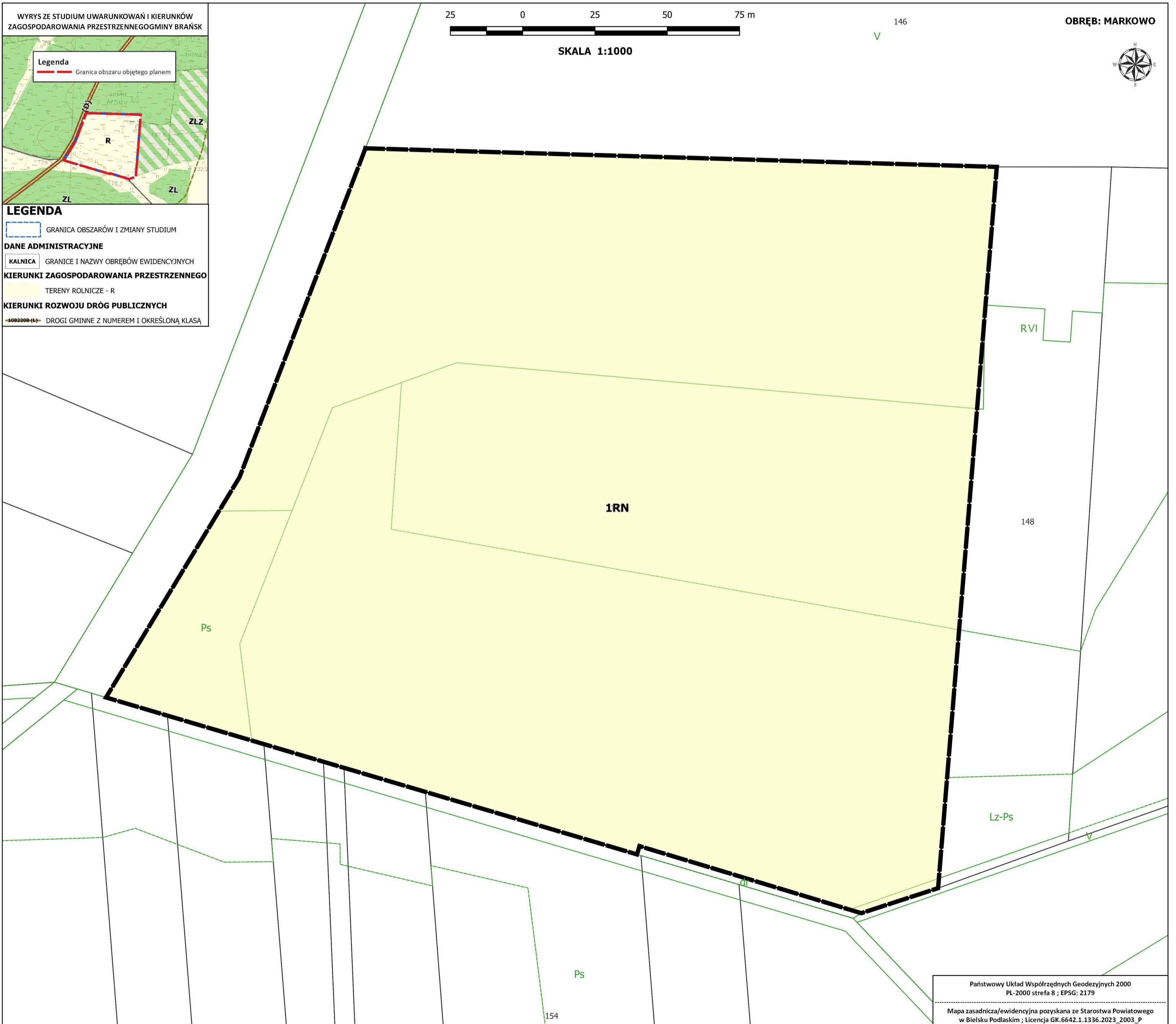
Przewodniczący Rady  
Gminy Brańsk

**Norbert Olendzki**



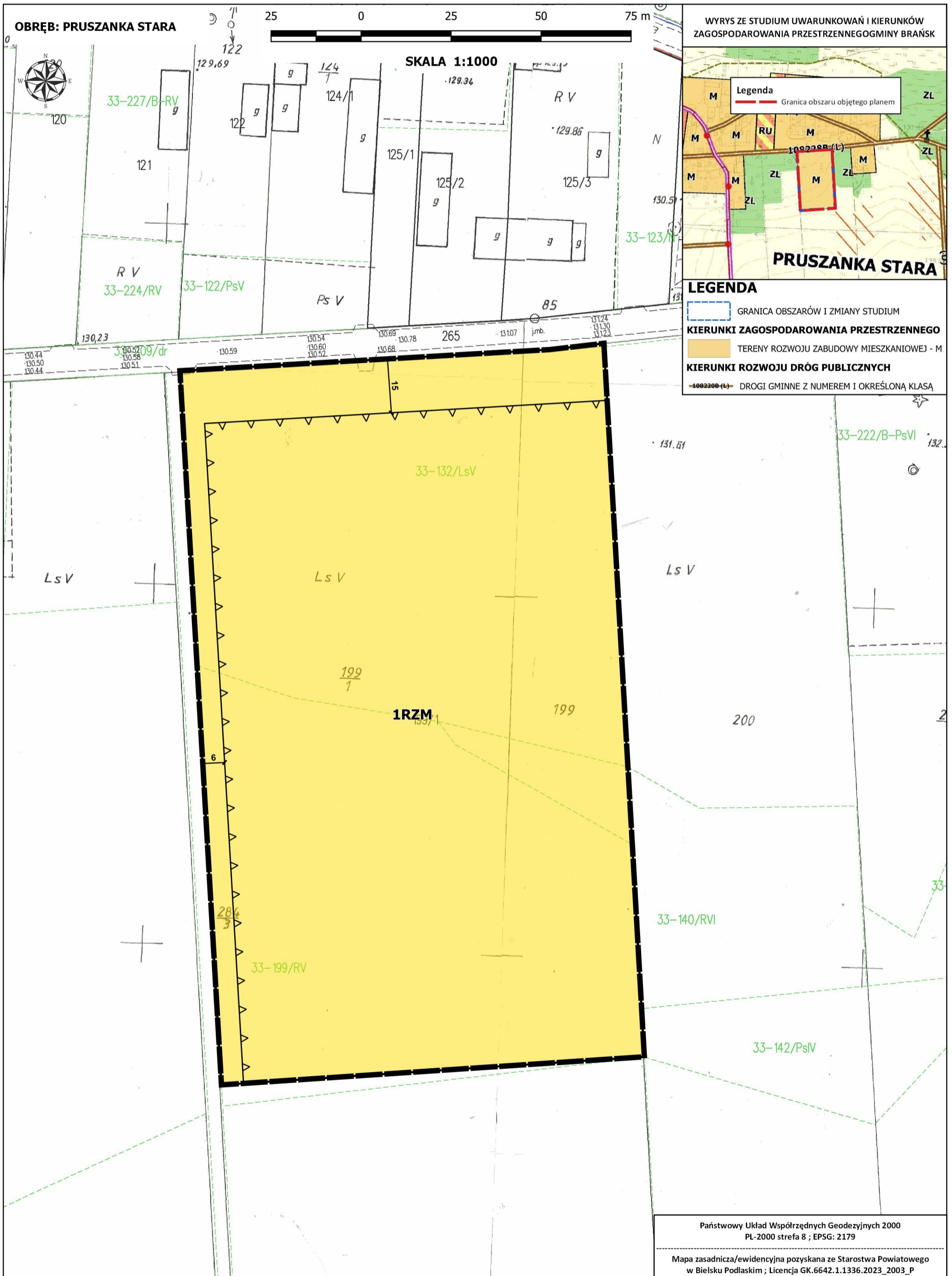


ZAŁĄCZNIK NR 1 DO UCHWAŁY NR .....  
RADY GMINY BRAŃSK Z DNIA .....  
w sprawie uchwalenia miejscowego planu zagospodarowania przestrzennego dla wybranych obszarów w gminie Brańsk



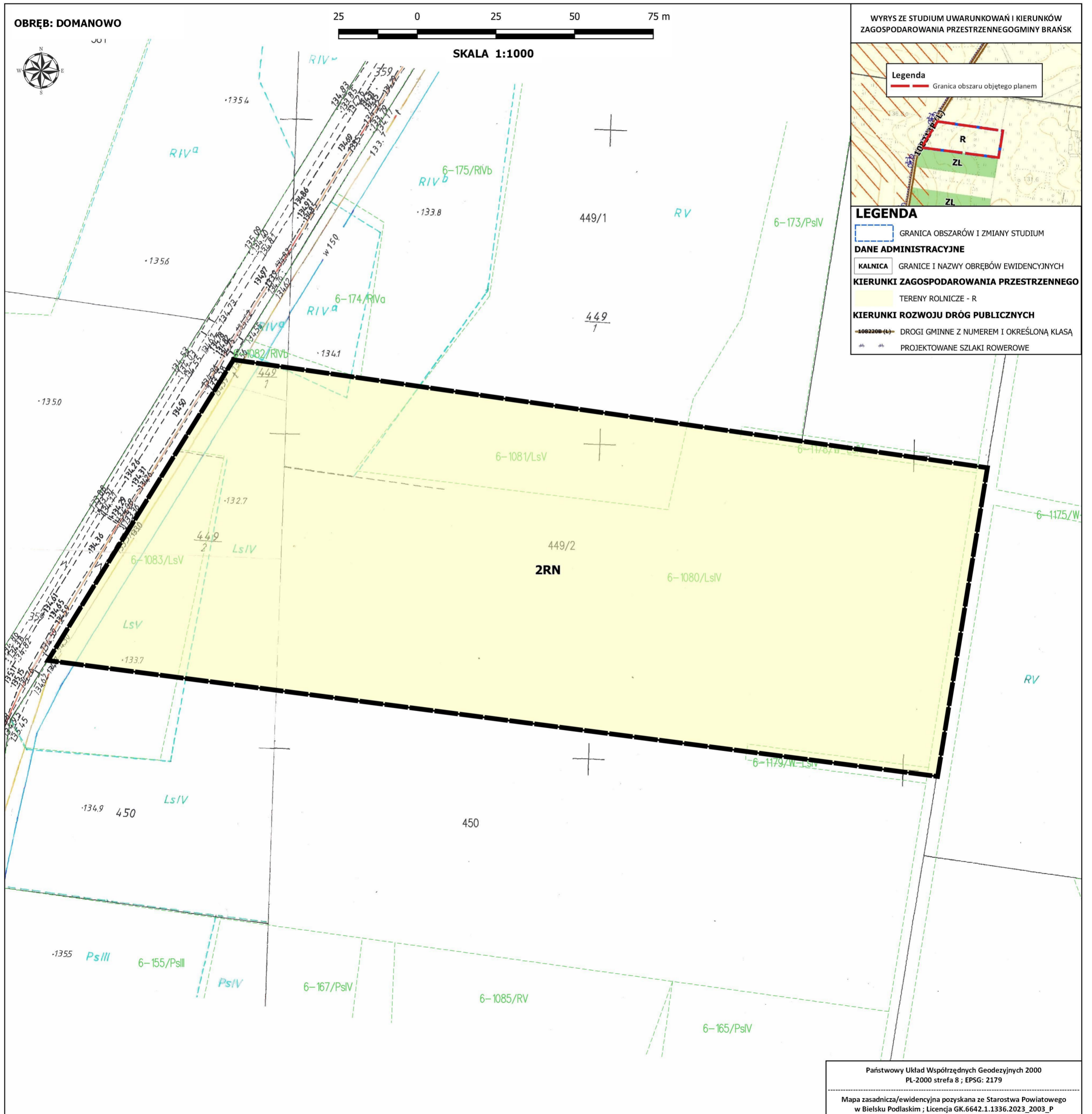


ZAŁĄCZNIK NR 2 DO UCHWAŁY NR .....  
RADY GMINY BRAŃSK Z DNIA .....  
w sprawie uchwalenia miejscowego planu zagospodarowania przestrzennego dla wybranych obszarów w gminie Brańsk





ZAŁĄCZNIK NR 3 DO UCHWAŁY NR .....  
RADY GMINY BRAŃSK Z DNIA .....  
w sprawie uchwalenia miejscowego planu zagospodarowania przestrzennego dla wybranych obszarów w gminie Brańsk

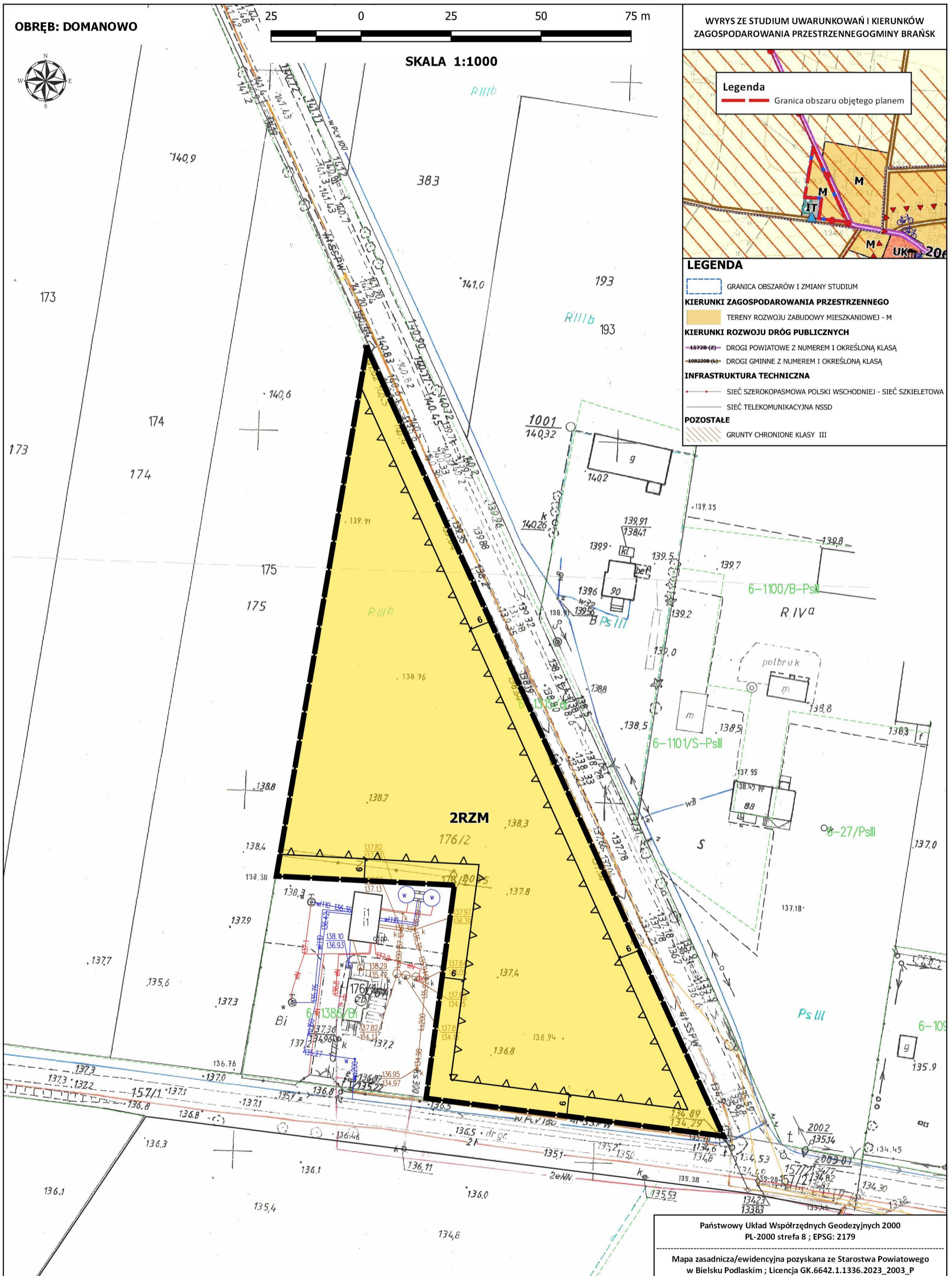


Państwowy Układ Współrzędnych Geodezyjnych 2000  
PL-2000 strefa 8 ; EPSG: 2179

Mapa zasadnicza/ewidencyjna pozyskana ze Starostwa Powiatowego  
w Bielsku Podlaskim ; Licencja GK.6642.1.1336.2023\_2003\_P

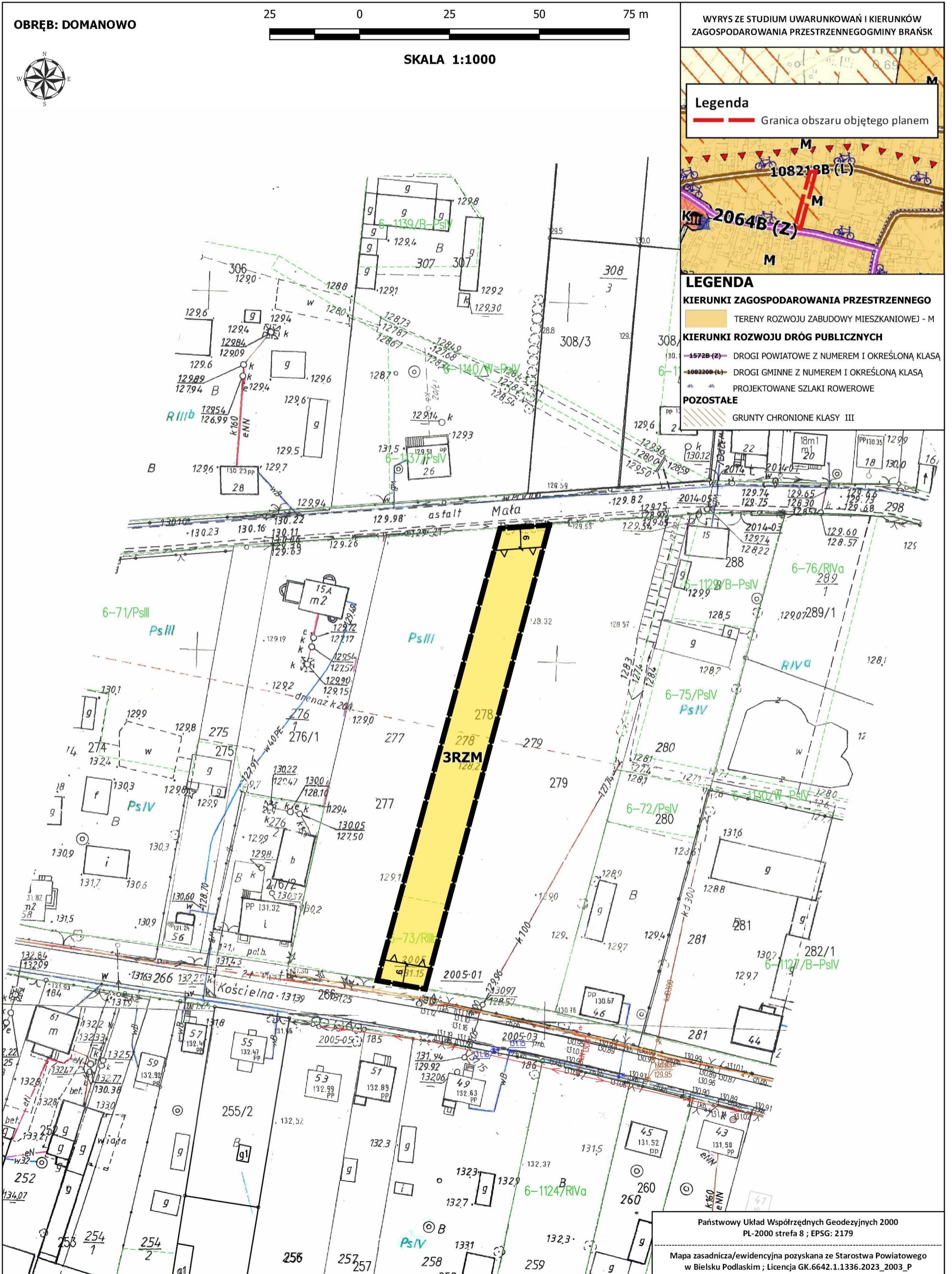


ZAŁĄCZNIK NR 4 DO UCHWAŁY NR .....  
RADY GMINY BRAŃSK Z DNIA .....  
w sprawie uchwalenia miejscowego planu zagospodarowania przestrzennego dla wybranych obszarów w gminie Brańsk



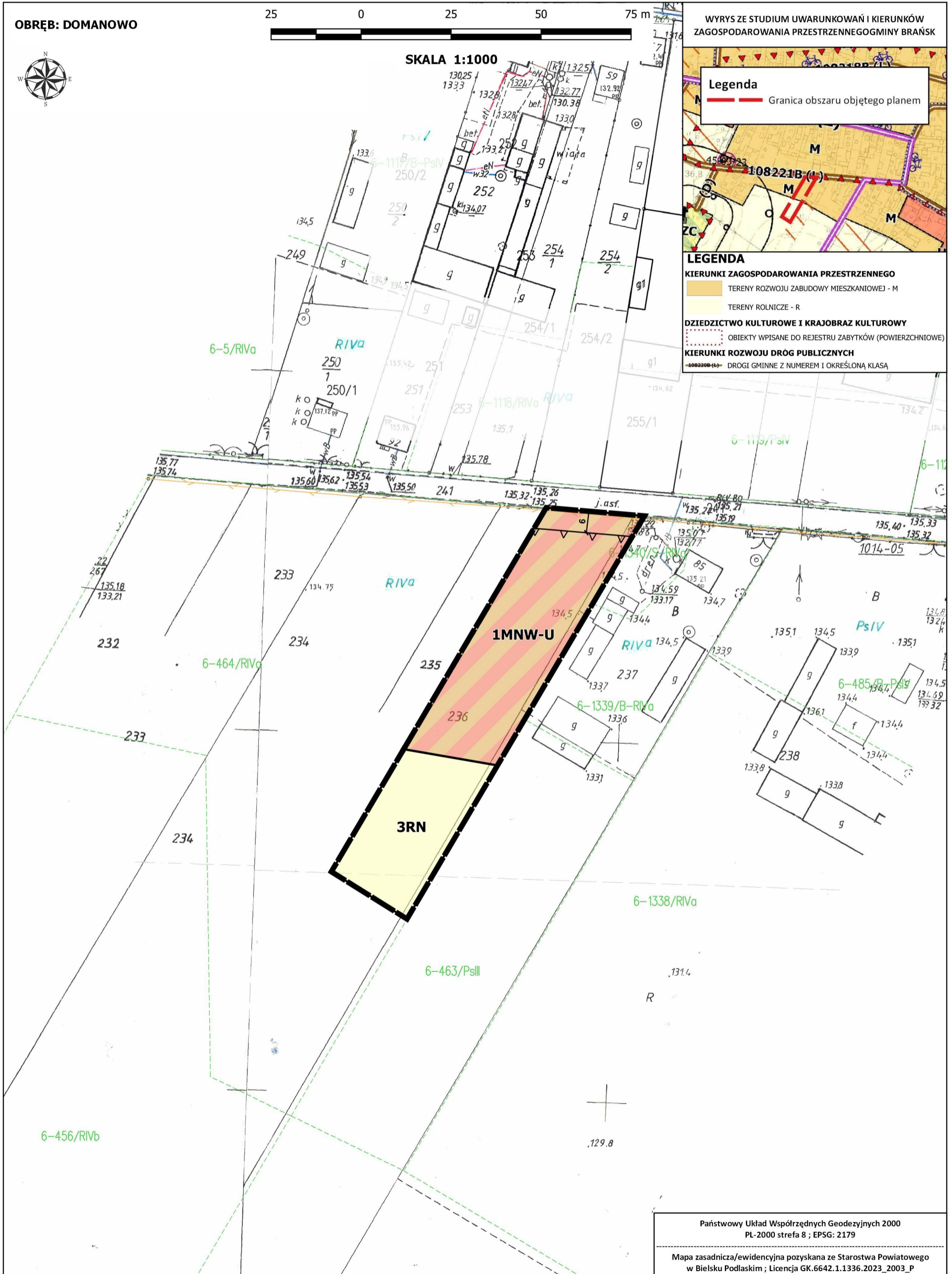


ZAŁĄCZNIK NR 5 DO UCHWAŁY NR .....  
RADY GMINY BRAŃSK Z DNIA .....  
w sprawie uchwalenia miejscowego planu zagospodarowania przestrzennego dla wybranych obszarów w gminie Brańsk



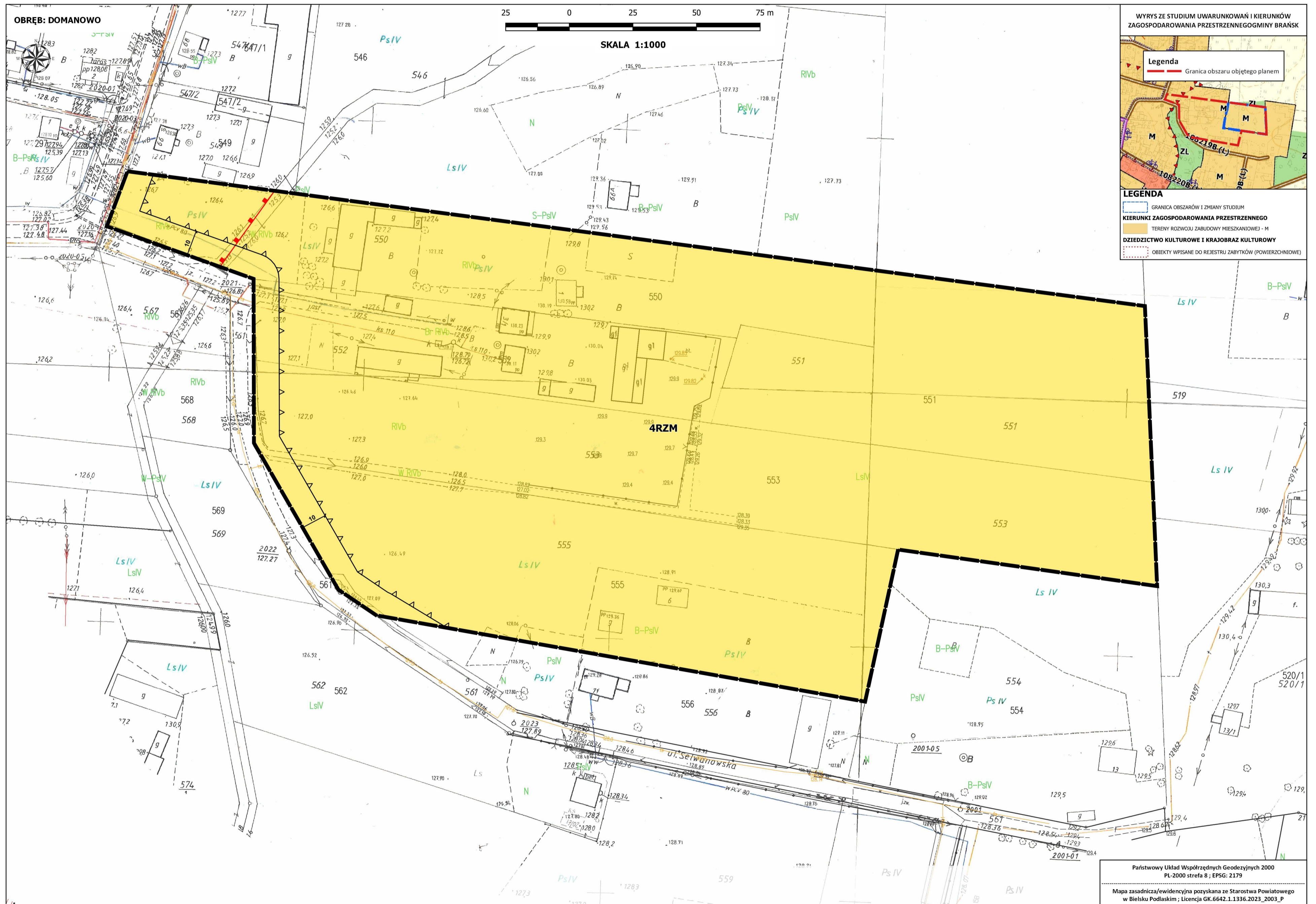


**ZAŁĄCZNIK NR 6 DO UCHWAŁY NR .....**  
**RADY GMINY BRAŃSK Z DNIA .....**  
**w sprawie uchwalenia miejscowego planu zagospodarowania przestrzennego dla wybranych obszarów w gminie Brańsk**



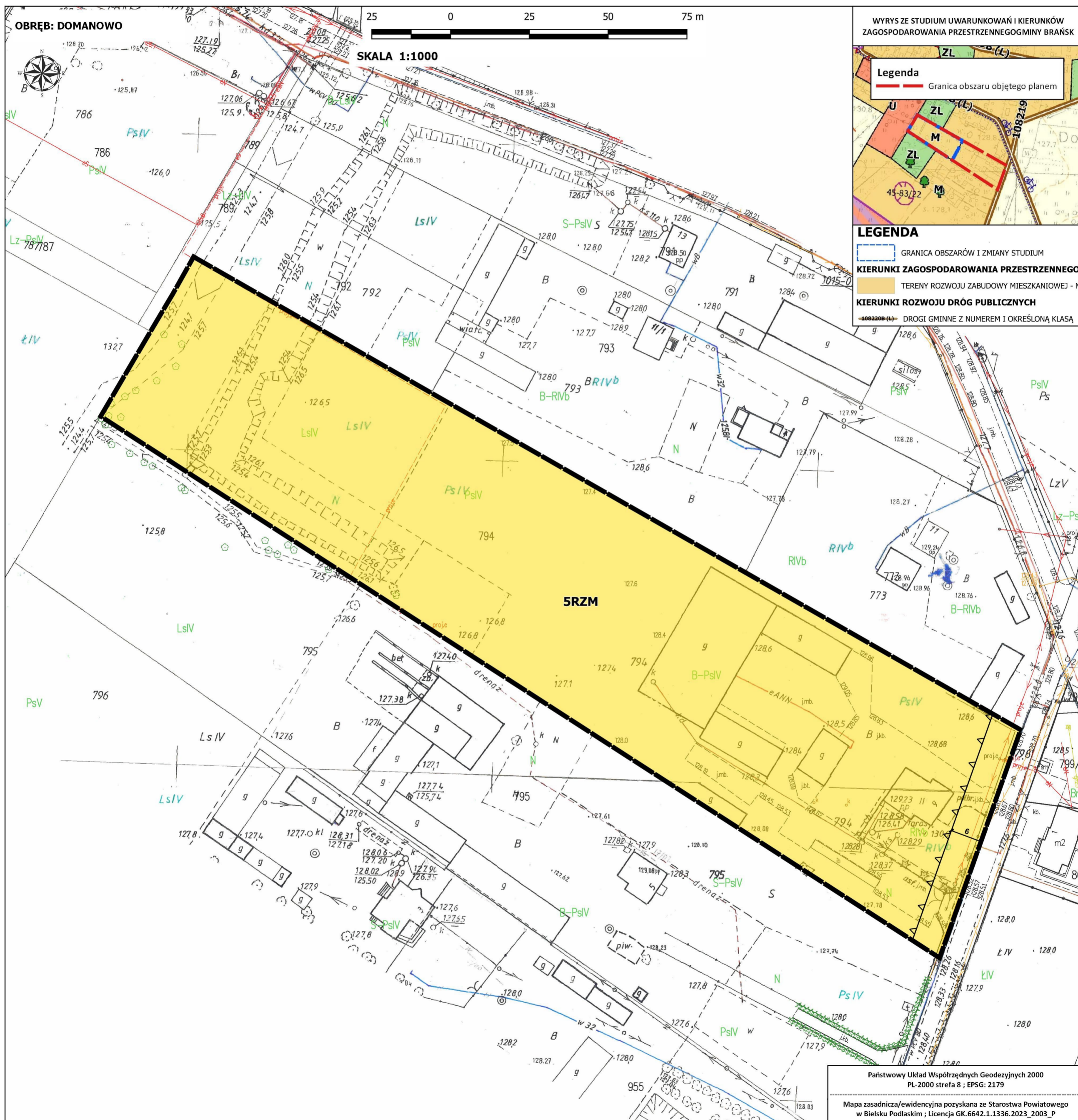


ZAŁĄCZNIK NR 7 DO UCHWAŁY NR .....  
RADY GMINY BRAŃSK Z DNIA .....  
w sprawie uchwalenia miejscowego planu zagospodarowania przestrzennego dla wybranych obszarów w gminie Brańsk





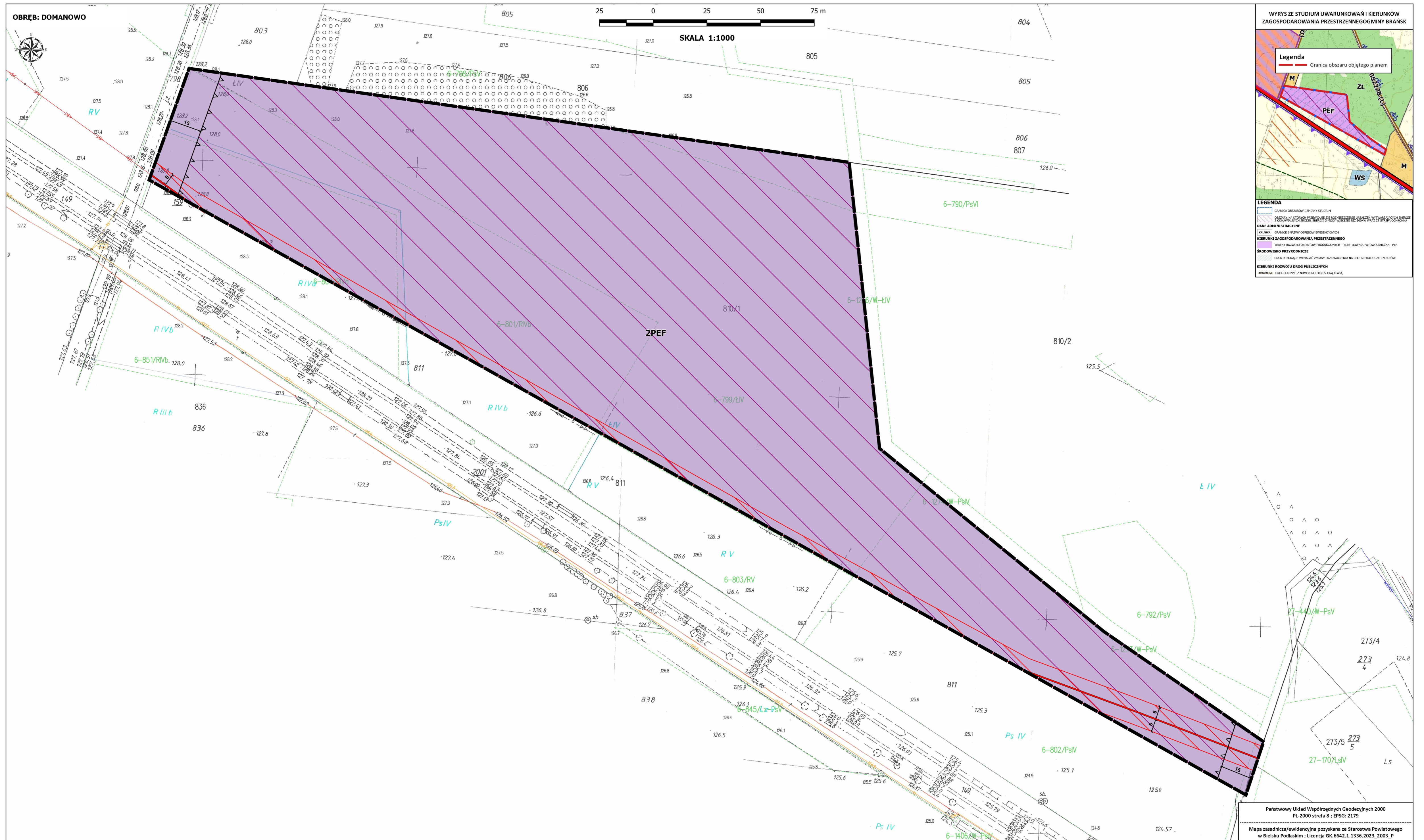
**ZAŁĄCZNIK NR 8 DO UCHWAŁY NR .....**  
**RADY GMINY BRAŃSK Z DNIA .....**  
**w sprawie uchwalenia miejscowego planu zagospodarowania przestrzennego dla wybranych obszarów w gminie Brańsk**





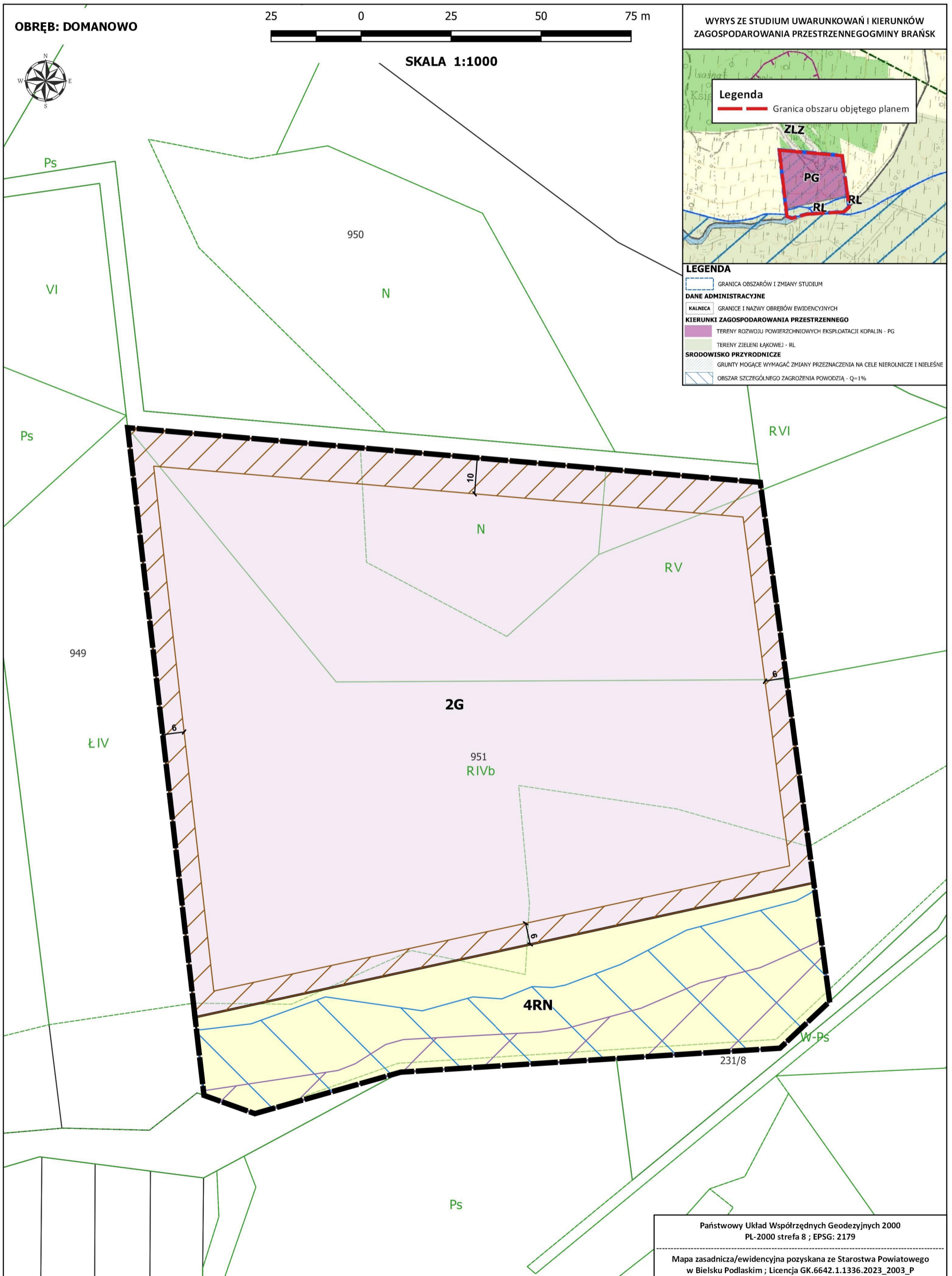


ZAŁĄCZNIK NR 9 DO UCHWAŁY NR .....  
RADY GMINY BRAŃSK Z DNIA .....  
w sprawie uchwalenia miejscowego planu zagospodarowania przestrzennego dla wybranych obszarów w gminie Brańsk



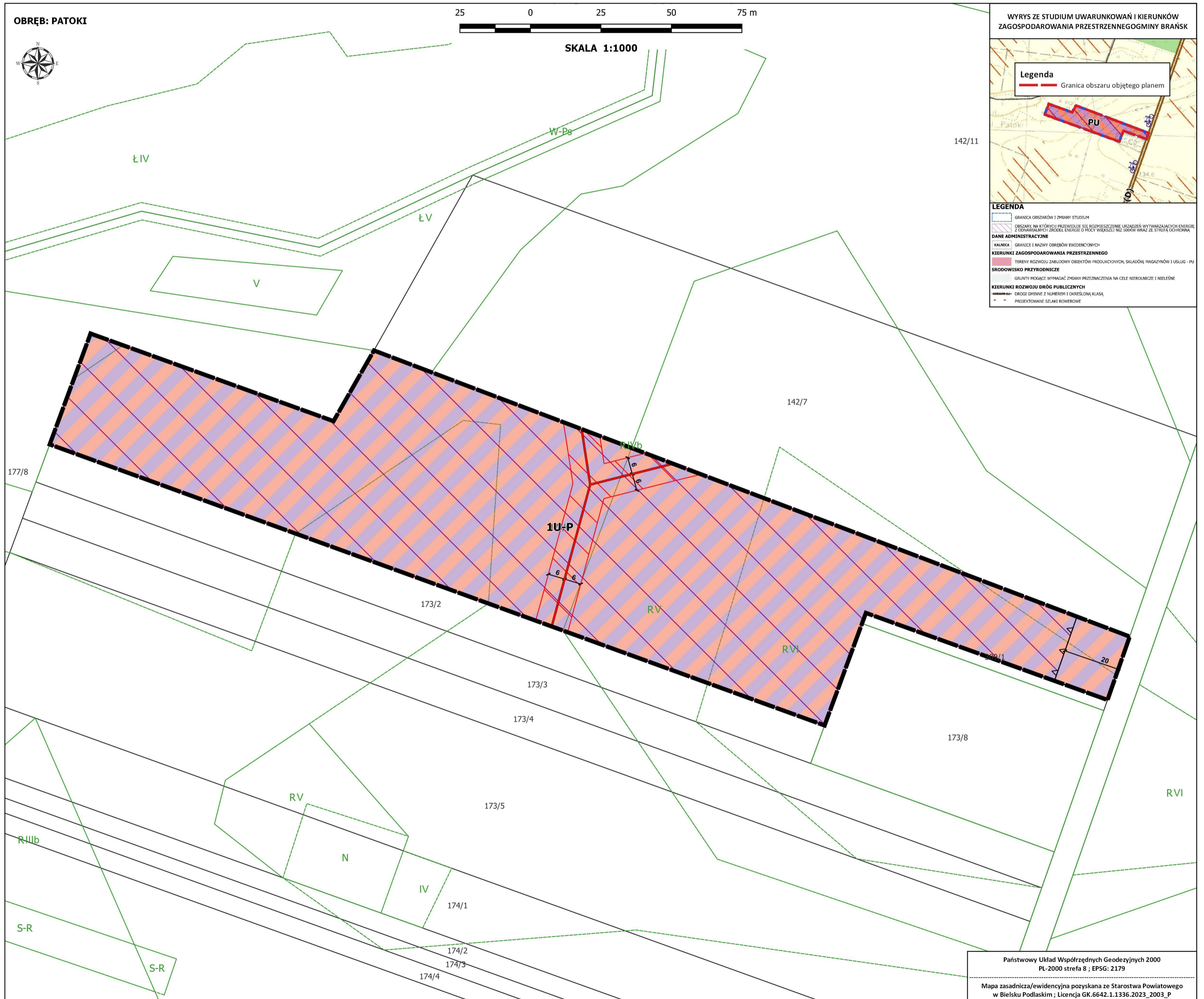


ZAŁĄCZNIK NR 10 DO UCHWAŁY NR .....  
RADY GMINY BRAŃSK Z DNIA .....  
w sprawie uchwalenia miejscowego planu zagospodarowania przestrzennego dla wybranych obszarów w gminie Brańsk





ZAŁĄCZNIK NR 11 DO UCHWAŁY NR .....  
RADY GMINY BRAŃSK Z DNIA .....  
w sprawie uchwalenia miejscowego planu zagospodarowania przestrzennego dla wybranych obszarów w gminie Brańsk



OBRĘB: PATOKI

25 0 25 50 75 m

SKALA 1:1000

WYRYS ZE STUDIUM UWARUNKOWAŃ I KIERUNKÓW  
ZAGOSPODAROWANIA PRZESTRZENNEGO GMINY BRAŃSK

**Legenda**  
- - - Granica obszaru objętego planem

- LEGENDA**
- GRANICA OBSZARÓW I ZMIANY STUDIUM
  - OBSZARY, NA KTÓRYCH PRZEWDUJE SIĘ ROZMIESZCZENIE URZĄDZEŃ WYTWARZAJĄCYCH ENERGIĘ Z OGNIAWYKORZYSTUJĄCYCH ŹRÓDŁ ENERGETYKI O MOCY WIĘKSZĄ NIŻ 300kW BRAK ZE STRONA OCHRONNA
  - DANE ADMINISTRACYJNE**
  - KALNICA: GRANICE I NAZWY OBRĘBÓW EWIDENCYJNYCH
  - KIERUNKI ZAGOSPODAROWANIA PRZESTRZENNEGO**
  - TERENY ROZWOJU ZABUDOWY OBJEKTÓW PRODUKCYJNYCH, SKŁADÓW, MAGAZYNÓW I USŁUG - PU
  - SRODOWISKO PRZYRODNICZE**
  - GRUNTY MOGĄCE WYMAGAĆ ZMIANY PRZEZNACZENIA NA CELE NIEROLNICZE I NIELEŚNE
  - KIERUNKI ROZWOJU DRÓG PUBLICZNYCH**
  - DROGI GMINNE Z NUMEREM I OKREŚLONA KLASA
  - PROJEKTOWANE SZLAKI ROWEROWE

Państwowy Układ Współrzędnych Geodezyjnych 2000  
PL-2000 strefa 8 ; EPSG: 2179

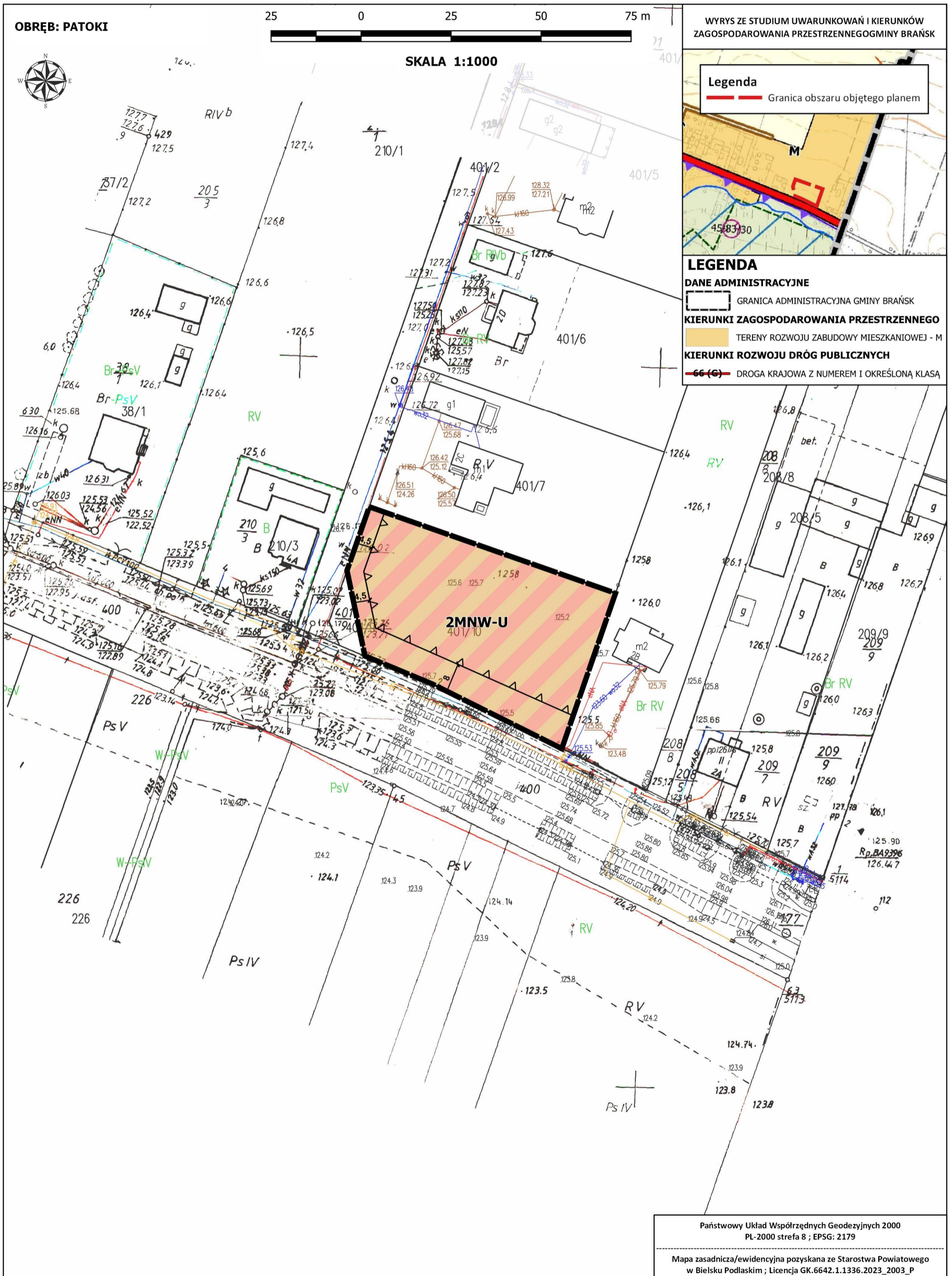
Mapa zasadnicza/ewidencyjna pozyskana ze Starostwa Powiatowego  
w Bielsku Podlaskim ; Licencja GK.6642.1.1336.2023\_2003\_P







ZAŁĄCZNIK NR 14 DO UCHWAŁY NR .....  
RADY GMINY BRAŃSK Z DNIA .....  
w sprawie uchwalenia miejscowego planu zagospodarowania przestrzennego dla wybranych obszarów w gminie Brańsk



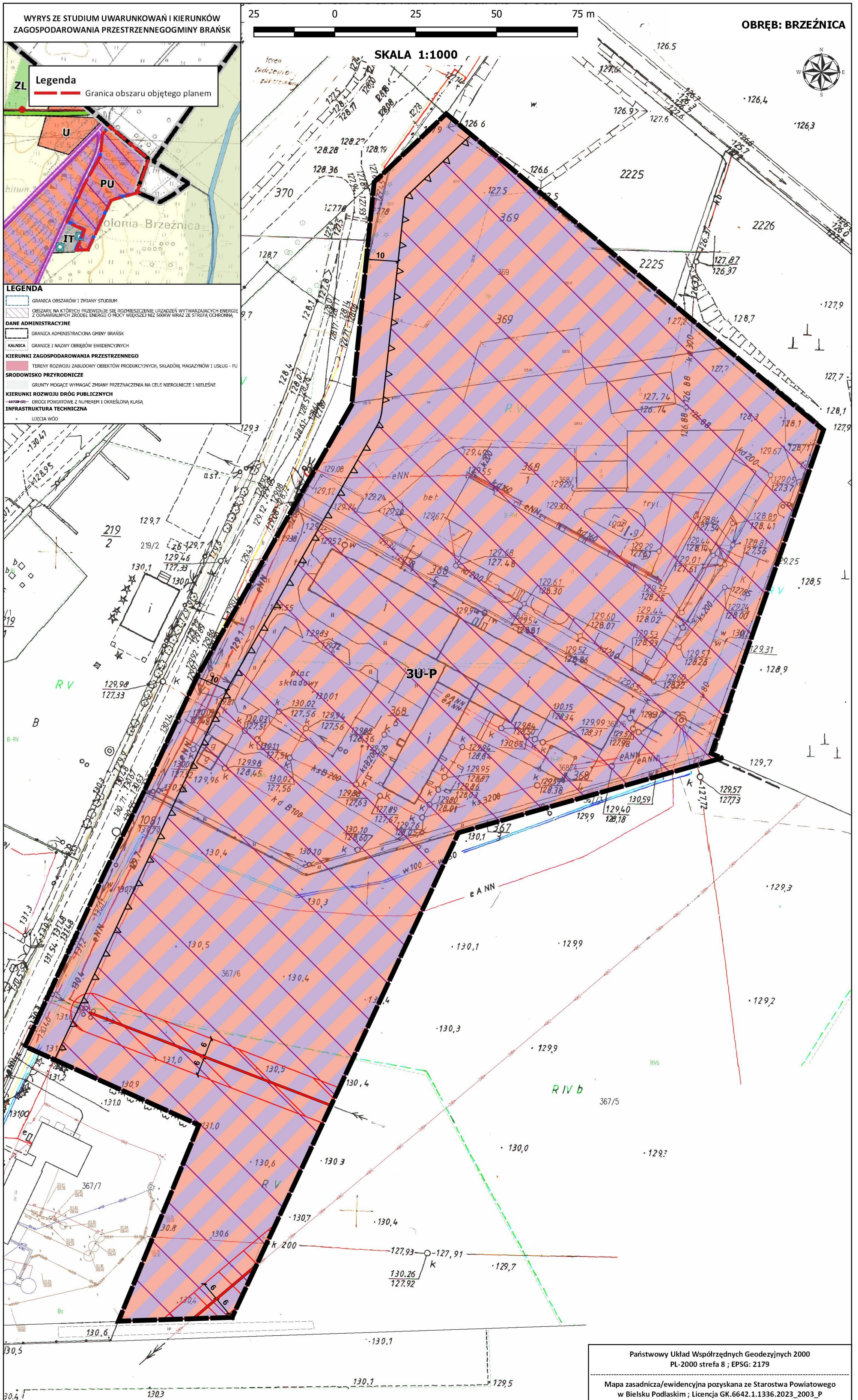


ZAŁĄCZNIK NR 15 DO UCHWAŁY NR .....  
RADY GMINY BRAŃSK Z DNIA .....  
w sprawie uchwalenia miejscowego planu zagospodarowania przestrzennego dla wybranych obszarów w gminie Brańsk





**ZAŁĄCZNIK NR 16 DO UCHWAŁY NR .....  
RADY GMINY BRAŃSK Z DNIA .....**  
w sprawie uchwalenia miejscowego planu zagospodarowania przestrzennego dla wybranych obszarów w gminie Brańsk

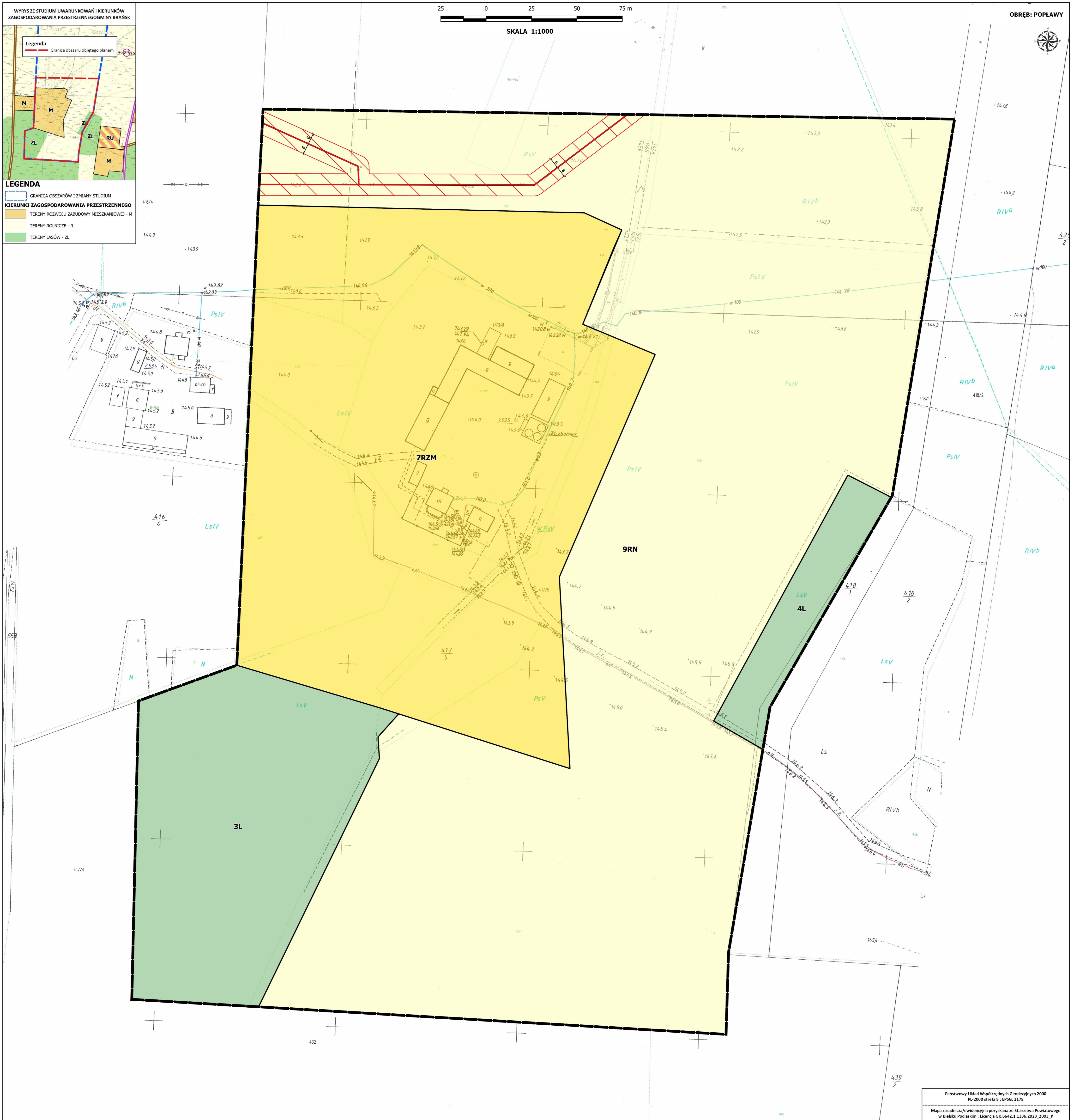








ZAŁĄCZNIK NR 18 DO UCHWAŁY NR .....  
 RADY GMINY BRAŃSK Z DNIA .....  
 w sprawie uchwalenia miejscowego planu zagospodarowania przestrzennego dla wybranych obszarów w gminie Brańsk



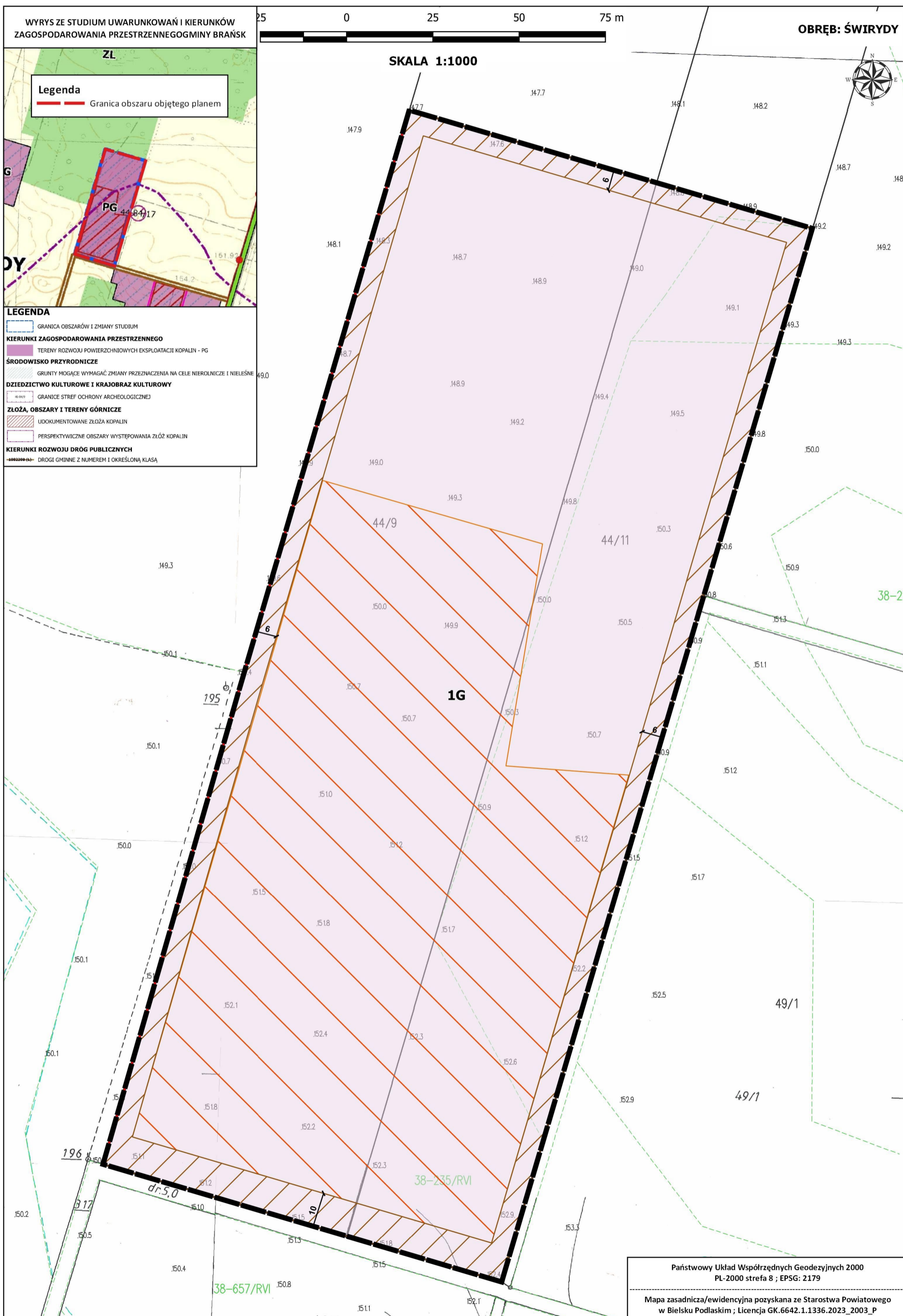
WYRYS ZE STUDIUM UWARUNKOWAŃ I KIERUNKÓW ZAGOSPODAROWANIA PRZESTRZENNEGO GMINY BRAŃSK

**Legenda**  
 Granica obszaru objętego planem

**LEGENDA**  
 GRANICA OBSZARÓW I ZMIANY STUDIUM  
 KIERUNKI ZAGOSPODAROWANIA PRZESTRZENNEGO  
 TERENY ROZWOJU ZABUDOWY MIESZKANIOWEJ - M  
 TERENY ROLNICZE - R  
 TERENY LASÓW - ZL



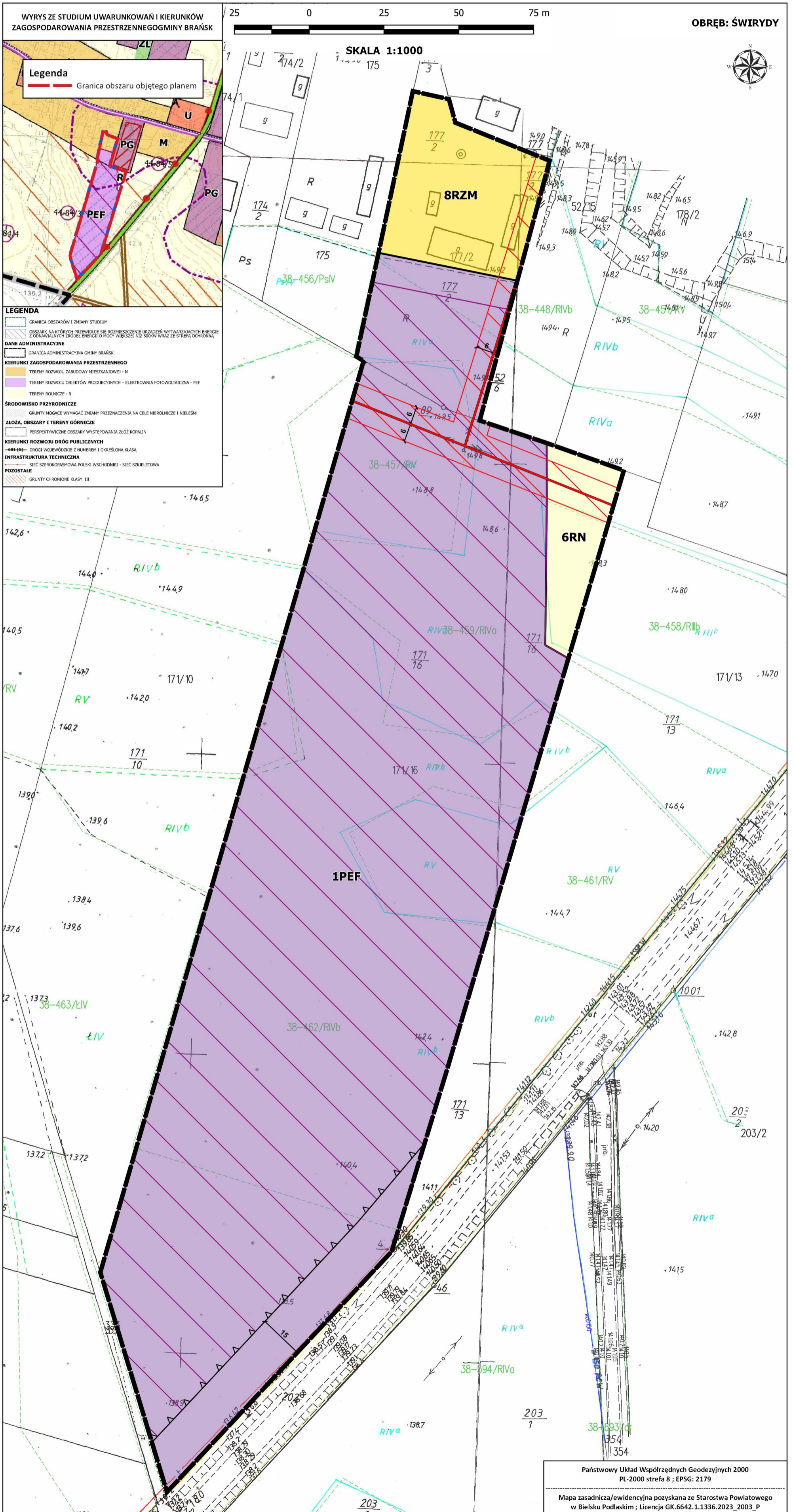
ZAŁĄCZNIK NR 19 DO UCHWAŁY NR .....  
RADY GMINY BRAŃSK Z DNIA .....  
w sprawie uchwalenia miejscowego planu zagospodarowania przestrzennego dla wybranych obszarów w gminie Brańsk



Państwowy Układ Współrzędnych Geodezyjnych 2000  
PL-2000 strefa 8 ; EPSG: 2179  
Mapa zasadnicza/ewidencyjna pozyskana ze Starostwa Powiatowego  
w Bielsku Podlaskim ; Licencja GK.6642.1.1336.2023\_2003\_P



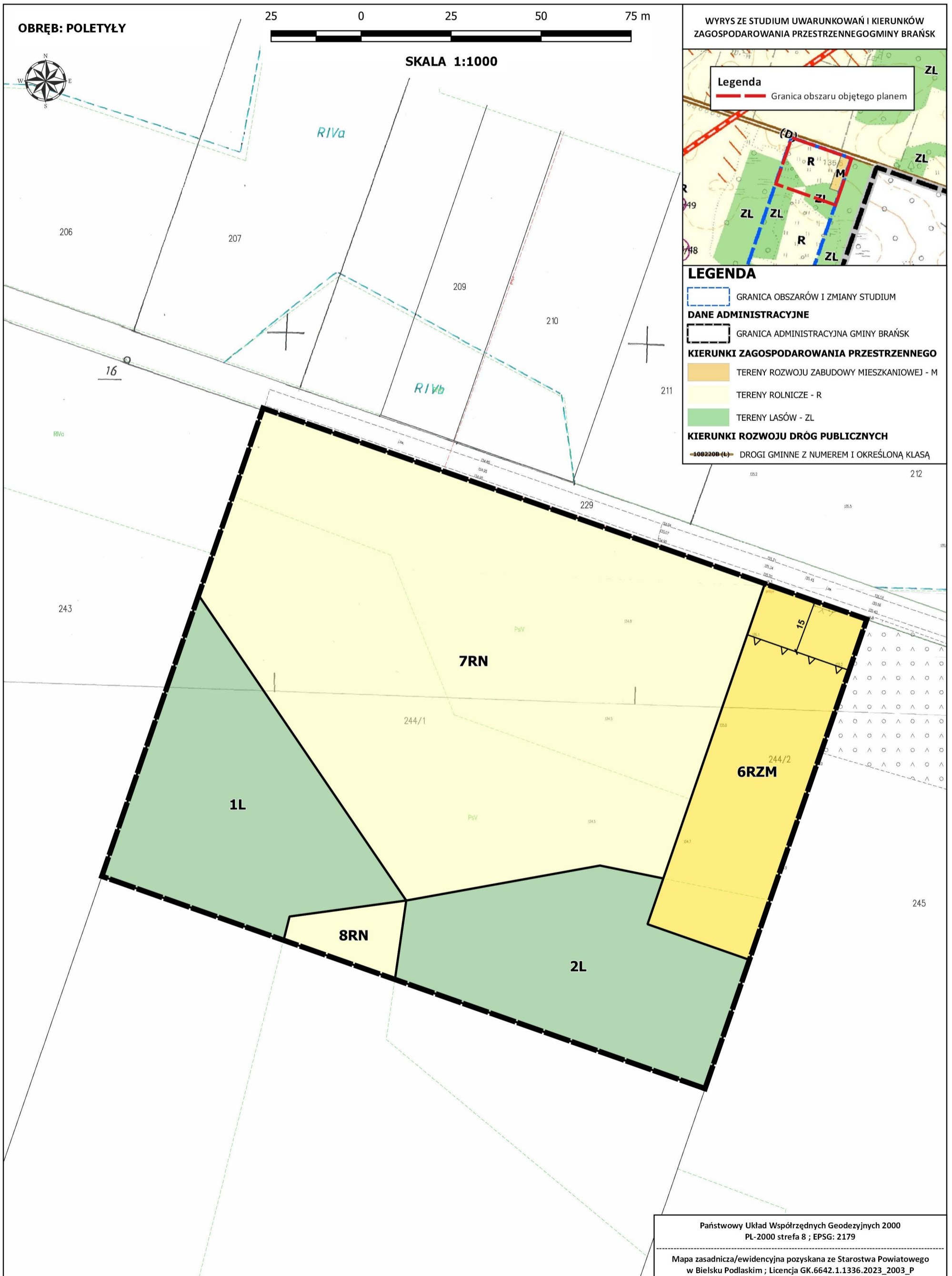
ZAŁĄCZNIK NR 20 DO UCHWAŁY NR .....  
RADY GMINY BRAŃSK Z DNIA .....  
w sprawie uchwalenia miejscowego planu zagospodarowania przestrzennego dla wybranych obszarów w gminie Brańsk



Państwowy Układ Współrzędnych Geodezyjnych 2000  
PL-2000 strefa 8 ; EPSG: 2179  
Mapa zasadnicza/ewidencyjna pozyskana ze Starostwa Powiatowego  
w Bielsku Podlaskim ; Licencja GK.6642.1.1336.2023\_2003\_P



ZAŁĄCZNIK NR 21 DO UCHWAŁY NR .....  
RADY GMINY BRAŃSK Z DNIA .....  
w sprawie uchwalenia miejscowego planu zagospodarowania przestrzennego dla wybranych obszarów w gminie Brańsk





**ZAŁĄCZNIK NR 22 DO UCHWAŁY NR .....**  
**RADY GMINY BRAŃSK Z DNIA .....**  
**w sprawie uchwalenia miejscowego planu zagospodarowania przestrzennego**  
**dla wybranych obszarów w gminie Brańsk**

---

## LEGENDA

### OBOWIAZUJĄCE USTALENIA PLANU



Granice obszarów objętych planem



Linie rozgraniczające tereny o różnym przeznaczeniu lub różnych zasadach zagospodarowania



Nieprzekraczalna linia zabudowy

### **Przeznaczenie terenów**



**MNW-U**

Tereny zabudowy mieszkaniowej jednorodzinnej wolnostojącej lub usług



**U-P**

Tereny usług lub produkcji



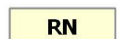
**PEF**

Tereny elektrowni słonecznych



**G**

Tereny górnictwa i wydobywania




**RN**

Tereny rolnictwa z zakazem zabudowy



**RZM**

Tereny zabudowy zagrodowej



**L**

Tereny lasów

### **Infrastruktura techniczna**



Strefa techniczna od napowietrznej linii elektroenergetycznej średniego napięcia



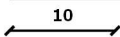
Strefa ochronna związana z ograniczeniami w zabudowie oraz zagospodarowaniu i użytkowaniu terenu

### **Pozostałe oznaczenia**



Filar ochronny

### **ELEMENTY INFORMACYJNE PLANU**



10

Wymiarowanie odległości w metrach



Napowietrzna linia elektroenergetyczna średniego napięcia



Granica zabytkowego układu przestrzennego wsi Domanowo - wpisanego do rejestru zabytków



Złoże kruszywa naturalnego "Świridy V"



Obszar szczególnego zagrożenia powodzią Q=1%



Obszar szczególnego zagrożenia powodzią Q=10%

Załącznik Nr 23 do uchwały Nr .....  
Rady Gminy Brańsk  
z dnia 20 maja 2024 r.

**Rozstrzygnięcie o sposobie rozpatrzenia uwag wniesionych do wyłożonego do publicznego wglądu projektu planu**

Projekt miejscowego planu zagospodarowania przestrzennego dla wybranych terenów w gminie Brańsk wraz prognozą oddziaływania na środowisko wyłożony został do publicznego wglądu w dniach od 4 kwietnia 2024 r. do 26 kwietnia 2024 r. w siedzibie Urzędu Gminy Brańsk. W dniu 12 kwietnia 2024 r. odbyła się dyskusja publiczna nad rozwiązaniami przyjętymi w projekcie miejscowego planu zagospodarowania przestrzennego. W wyznaczonym terminie składania uwag tj. do dnia 13 maja 2024 r. nie wpłynęła żadna uwaga.

Załącznik Nr 24 do uchwały Nr .....  
Rady Gminy Brańsk  
z dnia 20 maja 2024 r.

**Rozstrzygnięcie o sposobie realizacji zapisanych w planie inwestycji z zakresu infrastruktury technicznej, które należą do zadań własnych gminy oraz zasadach ich finansowania zgodnie z przepisami o finansach publicznych**

Na podstawie art. 20 ust. 1 ustawy z dnia 27 marca 2003 r. o planowaniu i zagospodarowaniu przestrzennym (Dz. U. z 2023 r. poz. 977 ze zm.) Rada Gminy Brańsk rozstrzyga, co następuje:

**§ 1.** Inwestycje z zakresu infrastruktury technicznej, zapisane w niniejszym planie obejmują w szczególności realizację sieci wodociągowych poprzez wydłużenie istniejących sieci.

**§ 2.** 1. Realizacja inwestycji, określonych w § 1, przebiegać będzie zgodnie z obowiązującymi przepisami, w tym dotyczącymi: prawa budowlanego, zamówień publicznych, samorządu gminnego, gospodarki komunalnej i ochrony środowiska.

2. Sposób realizacji inwestycji, określonych w § 1, może ulegać modyfikacji.

3. Inwestycje z zakresu przesyłania i dystrybucji paliw gazowych, energii elektrycznej lub ciepła realizowane będą w sposób określony w aktualnie obowiązujących przepisach ustawy Prawo energetyczne.

4. Realizacja i finansowanie inwestycji w zakresie infrastruktury technicznej, niewyszczególnionych w § 1, jest przedmiotem umowy zainteresowanych stron.

**§ 3.** 1. Zadania własne gminy w zakresie gminnych dróg publicznych oraz utrzymania czystości i porządku finansowane będą z budżetu gminy oraz ze źródeł zewnętrznych w tym m.in. środków własnych, dotacji z funduszy ochrony środowiska, funduszy unijnych, kredytów, pożyczek lub na podstawie porozumień i umów z innymi podmiotami w oparciu o obowiązujące przepisy.

2. Zadania własne gminy z zakresu wodociągów, usuwania i oczyszczania ścieków komunalnych finansowane będą na podstawie aktualnie obowiązujących przepisów ustawy o zbiorowym zaopatrzeniu w wodę i zbiorowym odprowadzaniu ścieków z budżetu gminy oraz ze źródeł zewnętrznych w tym m.in. środków własnych przedsiębiorstw komunalnych oraz dotacji z funduszy ochrony środowiska i funduszy unijnych, kredytów, pożyczek lub na podstawie umów z innymi podmiotami.

3. Zadania z zakresu budowy sieci energetycznych i gazowych finansowane będą na podstawie aktualnie obowiązujących przepisów ustawy Prawo energetyczne.



Załącznik Nr 25 do uchwały Nr .....  
Rady Gminy Brańsk  
z dnia 20 maja 2024 r.

**Dane przestrzenne, o których mowa w art. 67a ust. 3 i 5 ustawy z dnia  
27 marca 2003 r. o planowaniu i zagospodarowaniu przestrzennym**

## Uzasadnienie

Miejscowy plan zagospodarowania przestrzennego dla wybranych obszarów w gminie Brańsk obejmujące obszary o łącznej powierzchni ok. 74 ha zlokalizowane w obrębach ewidencyjnych Brzeźnica, Poletyły, Świrydy, Domanowo, Pruszancka Stara, Markowo, Popławy, Patoki. Plan miejscowy został sporządzony na podstawie uchwały nr XXXVIII/301/2023 Rady Gminy Brańsk z dnia 21 czerwca 2023 r. w sprawie przystąpienia do sporządzenia miejscowego planu zagospodarowania przestrzennego dla wybranych obszarów w gminie Brańsk. Plan miejscowy w swoich granicach uchyla dotychczas obowiązujące miejscowe plany zagospodarowania przestrzennego gminy Brańsk, wprowadzając jednocześnie aktualne formy zagospodarowania i użytkowania terenów.

W obszarze planu miejscowego wyznaczono następujące tereny:

- MNW-U – tereny zabudowy mieszkaniowej jednorodzinnej wolnostojącej lub usług;
- U-P – tereny usług lub produkcji;
- PEF – tereny elektrowni słonecznych;
- G – tereny górnictwa i wydobywania;
- RN – tereny rolnictwa z zakazem zabudowy;
- RZM – tereny zabudowy zagrodowej;
- L – tereny lasów.

Miejscowy plan zagospodarowania przestrzennego opracowany został zgodnie z procedurą określoną w ustawie z dnia 27 marca 2003 r. o planowaniu i zagospodarowaniu przestrzennym (Dz. U. z 2023 r. poz. 977 ze zm.) oraz Rozporządzeniem Ministra Rozwoju i Technologii z dnia 17 grudnia 2021 r. w sprawie wymaganego zakresu projektu miejscowego planu zagospodarowania przestrzennego (Dz. U. z 2021 r. poz. 2404). Dla projektu miejscowego planu zagospodarowania przestrzennego przeprowadzono strategiczną ocenę oddziaływania na środowisko zgodnie z ustawą z dnia 3 października 2008 r. o udostępnianiu informacji o środowisku i jego ochronie, udziale społeczeństwa w ochronie środowiska oraz o ocenach oddziaływania na środowisko (Dz. U. z 2023 r. poz. 1094 ze zm.).

Zgodnie z art. 17 ustawy z dnia 27 marca 2003 r. o planowaniu i zagospodarowaniu przestrzennym, po podjęciu przez Radę Gminy Brańsk uchwały nr XXXVIII/301/2023 Rady Gminy Brańsk z dnia 21 czerwca 2023 r. w sprawie przystąpienia do sporządzenia miejscowego planu zagospodarowania przestrzennego dla wybranych obszarów w gminie Brańsk, kolejno:

- ogłoszono dnia 31 października 2023 r. w prasie miejscowej, w biuletynie informacji publicznej oraz przez obwieszczenie o podjęciu uchwały o przystąpieniu do sporządzenia planu miejscowego, określając formę, miejsce i termin składania wniosków,

- zawiadomiono na piśmie o podjęciu uchwał o przystąpieniu do sporządzenia planu miejscowego instytucje i organy właściwe do uzgadniania i opiniowania planu miejscowego,

- sporządzono projekt planu miejscowego wraz z prognozą oddziaływania na środowisko,

- sporządzono prognozę skutków finansowych uchwalenia planu miejscowego,

- wystąpiono o opinie o projekcie planu miejscowego do gminnej komisji urbanistyczno-architektonicznej,

- wystąpiono o opinie dotyczące rozwiązań przyjętych w projekcie planu miejscowego zgodnie z ustaleniem art. 17 pkt. 6 lit. a ustawy o planowaniu i zagospodarowaniu przestrzennym,

- dokonano uzgodnień projektu planu miejscowego zgodnie z ustaleniem art. 17 pkt. 6 lit. b ustawy o planowaniu i zagospodarowaniu przestrzennym,

- wystąpiono do Marszałka Województwa Podlaskiego o wyrażenie zgody na zmianę przeznaczenia gruntów leśnych na cele nieleśne i uzyskano zgodę w dniu 12 marca 2024 r. dla gruntów leśnych o powierzchni 4,0678 ha,

- ogłoszono o wyłożeniu projektu planu miejscowego do publicznego wglądu i wyłożono projekt wraz z prognozą oddziaływania na środowisko do publicznego wglądu w dniach od 4 kwietnia 2024 r. do 26 kwietnia 2024 r. oraz zorganizowano dyskusję publiczną nad przyjętymi w projekcie planu miejscowego rozwiązaniami w dniu 12 kwietnia 2024 r.,

- wyznaczono w ogłoszeniu termin, w którym osoby prawne i fizyczne oraz jednostki organizacyjne nieposiadające osobowości prawnej mogą wnosić uwagi dotyczące projektu planu – do dnia 13 maja 2024 r., w wyznaczonym terminie składania uwag nie wpłynęła żadna uwaga,

- przedstawiono Radzie Gminy Brańsk projekt planu miejscowego do uchwalenia.

Ustalenia planu miejscowego uwzględniają:

1) wymagania ładu przestrzennego, w tym urbanistyki i architektury poprzez określenie: linii rozgraniczających, nieprzekraczalnej linii zabudowy, przeznaczenia terenów, wskaźników zagospodarowania terenów i parametrów kształtowania zabudowy oraz ograniczeń w zakresie stosowania kolorystyki elewacji i dachów obiektów;

2) walory architektoniczne i krajobrazowe poprzez ustalenia dotyczące kształtowania zabudowy i zagospodarowania terenów w tym parametry kształtowania zabudowy oraz wyznaczenie terenów rolniczych;

3) wymagania ochrony środowiska, w tym gospodarowania wodami i ochrony gruntów rolnych i leśnych poprzez:

a) wprowadzenie zakazu lokalizacji przedsięwzięć, mogących zawsze znacząco oddziaływać na środowisko, za wyjątkiem inwestycji celu publicznego z zakresu łączności publicznej oraz infrastruktury technicznej i komunikacyjnej,

b) zakaz lokalizacji zakładów o zwiększonym lub dużym ryzyku wystąpienia poważnych awarii;

c) pozostałe zapisy określone w § 10 planu miejscowego;

4) wymagania ochrony dziedzictwa kulturowego i zabytków oraz dóbr kultury współczesnej poprzez wskazanie wytycznych dla obszarów zlokalizowanych w zabytkowym układzie przestrzennym wsi Domanowo, wpisanym do rejestru zabytków;

5) wymagania ochrony zdrowia oraz bezpieczeństwa ludzi i mienia, a także potrzeby osób niepełnosprawnych poprzez określenie zasad ochrony środowiska, wskazanie korzystania z indywidualnych źródeł ciepła z zastosowaniem rozwiązań ograniczających emisję zanieczyszczeń oraz wskazaniem połączenia obszaru planu miejscowego z układem transportowo-komunikacyjnym gminy jak i z układem transportowo-komunikacyjnym ponadlokalnym poprzez drogi krajowe, wojewódzkie, powiatowe i gminne, co zapewni odpowiednie warunki w sytuacjach kryzysowych; także poprzez nakaz uwzględnienia rozmieszczenia hydrantów zapewniających możliwość intensywnego czerpania wody do celów przeciwpożarowych, zgodnie z przepisami odrębnymi;

6) walory ekonomiczne przestrzeni poprzez przeznaczenie pod zabudowę terenów inwestycyjnych wynikających częściowo z dotychczas obowiązującego planu miejscowego oraz niezabudowanych wolnych przestrzeni występujących wśród oraz w sąsiedztwie istniejącej zabudowy, równocześnie zlokalizowanych wzdłuż dróg publicznych;

7) prawo własności poprzez wyznaczenie poszczególnych terenów zgodnie z oczekiwaniami mieszkańców – właścicieli gruntów;

8) potrzeby obronności i bezpieczeństwa państwa poprzez uzgodnienie projektu planu z właściwymi instytucjami;

9) potrzeby interesu publicznego wskazując w projekcie planu zróżnicowane przeznaczenie terenów, dopuszczenie realizacji infrastruktury technicznej;

10) potrzeby w zakresie rozwoju infrastruktury technicznej, w szczególności sieci szerokopasmowych określając możliwość wyposażenia terenów w sieci i urządzenia infrastruktury technicznej oraz precyzując zasady ich realizacji;

11) zapewnienie udziału społeczeństwa, w tym przy użyciu środków komunikacji elektronicznej poprzez ogłoszenie w prasie i na stronie internetowej Urzędu Gminy Brańsk, obwieszczenie na tablicach ogłoszeń o:

a) przystąpieniu do sporządzenia projektu planu i o wyłożeniu projektu do publicznego wglądu, (w tym udostępnieniu projektu planu w Biuletynie Informacji Publicznej),

b) możliwości składania wniosków i uwag do planu na piśmie, ustnie do protokołu lub za pomocą środków komunikacji elektronicznej,

c) możliwości zapoznania się z niezbędną dokumentacją sprawy;

12) zachowanie jawności i przejrzystości procedur planistycznych poprzez zastosowanie się do czynności formalno-prawnych określonych w art. 17 ustawy z dnia 27 marca 2003 r. o planowaniu i zagospodarowaniu przestrzennym jak również na podstawie art. 21, art. 39 i art. 54 ustawy z dnia 3 października 2008 r. o udostępnieniu informacji o środowisku i jego ochronie, udziale społeczeństwa w ochronie środowiska oraz o ocenach oddziaływania na środowisko przeprowadzając strategiczną ocenę oddziaływania na środowisko skutków realizacji przedmiotowego miejscowego planu zagospodarowania przestrzennego,

13) potrzebę zapewnienia odpowiedniej ilości i jakości wody, do celów zaopatrzenia ludności poprzez wskazanie zaopatrzenia w wodę z gminnej sieci wodociągowej zapewniającej odpowiednią ilość i jakość wody do celów zaopatrzenia ludności lub z ujęcia indywidualnego.

Umożliwiając sytuowanie nowej zabudowy uwzględnione zostały wymagania ładu przestrzennego, efektywne gospodarowanie przestrzenią oraz walory ekonomiczne przestrzeni, w szczególności poprzez:

1) kształtowanie struktur przestrzennych przy uwzględnieniu dążenia do minimalizowania transportochłonności układu przestrzennego;

2) lokalizowanie nowej zabudowy mieszkaniowej w sposób umożliwiający mieszkańcom maksymalne wykorzystanie publicznego transportu zbiorowego jako podstawowego środka transportu;

3) zapewnianie rozwiązań przestrzennych, ułatwiających przemieszczanie się pieszych i rowerzystów.

Podczas procedowania projektu planu miejscowego Wójt Gminy Brańsk wyważył interesy prywatne i interes publiczny. Sporządzenie planu miejscowego poprzedzone zostało opracowaniem zmiany Studium uwarunkowań i kierunków zagospodarowania przestrzennego Gminy Brańsk. Zmiana Studium umożliwiła realizację zmiany planu miejscowego zgodnie z aktualnymi kierunkami polityki przestrzennej Gminy Brańsk. Realizacja ustaleń planu miejscowego zapewni możliwość zmiany zagospodarowania części terenów nią objętych. Sporządzenie

planu uzasadnione jest także ekonomicznie, gdyż wprowadza nowe tereny inwestycyjne na terenach o zwartej strukturze funkcjonalno-przestrzennej lub w bezpośrednim sąsiedztwie takich terenów. Tereny oddalone od istniejącej zabudowy wsi przewidziane są pod realizację zabudowy produkcyjno-usługowej, w tym instalacji odnawialnych źródeł energii. Odsunięcie tychże terenów od zwartej zabudowy wsi nie będzie generowało uciążliwości dla mieszkańców wsi. Plan miejscowy ogranicza wydatki związane z budową układu drogowego poprzez wykorzystanie istniejących ciągów dróg publicznych przylegających do obszarów objętych planem. W przypadku infrastruktury technicznej należy zapewnić kontynuację sieci wodociągowej dla terenów dotychczas nieuźbrojonych, realizacja inwestycji będzie wiązała się z wydatkami z budżetu gminy. Zaproponowane przeznaczenie terenów uwzględnia również aspekt przyrodniczy co potwierdza zaopiniowanie z Regionalnym Dyrektorem Ochrony Środowiska oraz aspekt społeczny, co potwierdzone jest uwzględnieniem wniosków złożonych przez mieszkańców oraz inwestorów.

Z uchwały nr XXVIII/316/2018 Rady Gminy Brańsk z dnia 10 lipca 2018 r. w sprawie Oceny aktualności Studium uwarunkowań i kierunków zagospodarowania przestrzennego oraz miejscowych planów zagospodarowania przestrzennego Gminy Brańsk, wynika, że obowiązujący miejscowy plan zagospodarowania przestrzennego Gminy Brańsk został częściowo uznany za nieaktualny, wobec czego zasadne było sporządzenie planu miejscowego dla wybranych terenów w gminie Brańsk, który w tych częściach zastępuje obowiązujący plan. Wskazuje się również, iż wieloletni program sporządzania planów miejscowych powinien wynikać z sygnalizowanych potrzeb, a przystąpienie do sporządzenia planu miejscowego powinno również wynikać z możliwości finansowych gminy. Zatem sporządzony plan miejscowy jest zgodny z wynikami analizy przedstawionymi ww. uchwale, natomiast przeprowadzona w 2019 oraz 2022 roku procedura zmiany Studium sprawiła, że plan miejscowy jest zgodny z ustaleniami Studium uwarunkowań i kierunków zagospodarowania przestrzennego gminy Brańsk. Projekt planu uwzględnia uniwersalne projektowanie poprzez zastosowanie techniki opisu i prezentacji graficznej w formie użytecznej dla wszystkich (art. 2 Konwencji o prawach osób niepełnosprawnych). O udostępnienie projektu planu nie wystąpiła żadna osoba ze szczególnymi potrzebami, w związku z powyższym, jak dotąd nie zaistniała potrzeba udostępnienia projektu planu miejscowego w sposób zrozumiały dla takiej osoby.

Uchwalenie planu miejscowego będzie miało wpływ na finanse publiczne, w szczególności na budżet Gminy Brańsk. Potencjalne obciążenia finansowe, które może ponieść gmina w związku z uchwaleniem planu będą miały niewielki wpływ na budżet gminy, będą to w szczególności wydatki wynikające z kosztu rozbudowy infrastruktury technicznej.

Prawdopodobnymi źródłami dochodów, które może uzyskać gmina na pokrycie kosztów uchwalenia planu miejscowego są:

- a) w krótkim terminie: kredyty i dotacje,
- b) w długim terminie: dochody z podatku od nieruchomości podatki od budynków wybudowanych na terenach objętych granicami planu – dla części terenów w której taka zmiana nastąpi oraz ewentualnie opłata planistyczna.

**Projekt**

z dnia 20 maja 2024 r.

Zatwierdzony przez .....

**UCHWAŁA NR II/.../2024  
RADY GMINY BRAŃSK**

z dnia ..... 2024 r.

**w sprawie powołania Komisji Rewizyjnej Rady Gminy Brańsk**

Na podstawie art.18 a ust.1 i 2 ustawy z dnia 8 marca 1990 r. o samorządzie gminnym (t.j. Dz. U. z 2024 r. poz. 609 i 721) w związku z § 62 ust. 1 Statutu Gminy Brańsk, stanowiącego załącznik do Uchwały Nr II/10/2018 Rady Gminy Brańsk z dnia 30 listopada 2018r. w sprawie uchwalenia Statutu Gminy Brańsk (Dz.Urz.Woj. Podl. z 2018r. poz. 4869 ze zm.) uchwała się, co następuje:

**§ 1.** Ustala się liczbę członków Komisji Rewizyjnej na ..... osób.

**§ 2.** Powołuje się Komisję Rewizyjną Rady Gminy Brańsk w następującym składzie osobowym:

1. ....

2. ....

3. ....

4. ....

5. ....

**§ 3.** Zadania Komisji Rewizyjnej określa ustawa o samorządzie gminnym oraz Rozdział 6 Statutu Gminy Brańsk.

**§ 4.** Uchwała wchodzi w życie z dniem podjęcia.

Przewodniczący Rady  
Gminy Brańsk

**Norbert Olendzki**



## **UZASADNIENIE**

Zgodnie z art. 18a. ust. 2 ustawy o samorządzie gminnym rada gminy kontroluje działalność wójta, gminnych jednostek organizacyjnych oraz jednostek pomocniczych gminy; w tym celu powołuje komisję rewizyjną. W skład komisji rewizyjnej wchodzi radni, w tym przedstawiciele wszystkich klubów, z wyjątkiem radnych pełniących funkcje przewodniczącego i wiceprzewodniczącego rady. Zgodnie z treścią przepisu § 52 Statutu Gminy Brańsk jako stałą komisję Rada Gminy Brańsk powołuje Komisję Rewizyjną oraz zgodnie z treścią § 62 ust. 1 Statutu Gminy Brańsk Rada ustala liczbę członków komisji i skład osobowy.

W związku z powyższym podjęcie uchwały jest zasadne.

**Projekt**

z dnia 20 maja 2024 r.

Zatwierdzony przez .....

**UCHWAŁA NR II/.../2024  
RADY GMINY BRAŃSK**

z dnia ..... 2024 r.

**w sprawie wyboru Przewodniczącego Komisji Rewizyjnej Rady Gminy  
Brańsk**

Na podstawie art.18a ust.1 ustawy z dnia 8 marca 1990 r. o samorządzie gminnym (t.j. Dz. U. z 2024 r. poz. 609 i 721) oraz § 62 ust.2 Statutu Gminy Brańsk, stanowiącego załącznik do Uchwały Nr II/10/2018 Rady Gminy Brańsk z dnia 30 listopada 2018r. (Dz.Urz.Woj. Podl. z 2018r. poz. 4869 ze zm.) uchwala się, co następuje:

**§ 1.** Wybiera się ..... na Przewodniczącego Komisji Rewizyjnej Rady Gminy Brańsk.

**§ 2.** Wykonanie uchwały powierza się Przewodniczącemu Rady Gminy Brańsk.

**§ 3.** Uchwała wchodzi w życie z dniem podjęcia.

Przewodniczący Rady  
Gminy Brańsk

**Norbert Olendzki**

### **Uzasadnienie**

Zgodnie § 62 ust. 2 Statutu Gminy Brańsk, stanowiącego załącznik do Uchwały Nr II/10/2018 Rady Gminy Brańsk z dnia 30 listopada 2018r. (Dz.Urz.Woj. Podl. z 2018r. poz. 4869 ze zm.) Przewodniczącego Komisji Rewizyjnej wybiera Rada spośród członków komisji w odrębnym głosowaniu.

W związku z powyższym podjęcie uchwały jest zasadne.

**Projekt**

z dnia 20 maja 2024 r.

Zatwierdzony przez .....

**UCHWAŁA NR II/.../2024  
RADY GMINY BRAŃSK**

z dnia ..... 2024 r.

**w sprawie powołania Komisji Skarg, Wniosków i Petycji Rady Gminy  
Brańsk**

Na podstawie art.18b ust.1 i 2 ustawy z dnia 8 marca 1990 r. o samorządzie gminnym (t.j. Dz. U. z 2024 r. poz. 609 i 721) w związku z § 15 i § 85 Statutu Gminy Brańsk, stanowiącego załącznik do Uchwały Nr II/10/2018 Rady Gminy Brańsk z dnia 30 listopada 2018r. w sprawie uchwalenia Statutu Gminy Brańsk (Dz.Urz.Woj. Podl. z 2018r. poz. 4869 ze zm.) uchwala się, co następuje:

**§ 1.** Ustala się liczbę członków Komisji Skarg Wniosków i Petycji na ..... osób.

**§ 2.** Powołuje się Komisję Skarg Wniosków i Petycji Rady Gminy Brańsk w następującym składzie osobowym:

1. ....
2. ....
3. ....
4. ....
5. ....

**§ 3.** Zadania Komisji Skarg, Wniosków i Petycji określa ustawa o samorządzie gminnym oraz Rozdział 7 Statutu Gminy Brańsk.

**§ 4.** Uchwała wchodzi w życie z dniem podjęcia.

Przewodniczący Rady  
Gminy Brańsk

**Norbert Olendzki**

## **UZASADNIENIE**

Zgodnie z art.18b ust 1 ustawy z dnia 8 marca 1990r. o samorządzie gminnym Rada Gminy obligatoryjnie powołuje Komisję Skarg, Wniosków i Petycji ustalając jej przedmiot działania i skład osobowy.

Zadania Komisji Rewizyjnej oraz Komisji Skarg, Wniosków i Petycji określa ustawa o samorządzie gminnym oraz Statut Gminy Brańsk.

**Projekt**

z dnia 20 maja 2024 r.

Zatwierdzony przez .....

**UCHWAŁA NR II/.../2024  
RADY GMINY BRAŃSK**

z dnia ..... 2024 r.

**w sprawie wyboru Przewodniczącego Komisji Skarg, Wniosków i Petycji  
Rady Gminy Brańsk**

Na podstawie art.18b ust.1 ustawy z dnia 8 marca 1990 r. o samorządzie gminnym (t.j. Dz. U. z 2024 r. poz. 609 i 721) oraz § 15 Statutu Gminy Brańsk, stanowiącego załącznik do Uchwały Nr II/10/2018 Rady Gminy Brańsk z dnia 30 listopada 2018r. w sprawie uchwalenia Statutu Gminy Brańsk (Dz.Urz.Woj. Podl. z 2018r. poz. 4869 ze zm.) uchwala się, co następuje:

**§ 1.** Wybiera się ..... na Przewodniczącego Komisji Skarg, Wniosków i Petycji Rady Gminy Brańsk.

**§ 2.** Wykonanie uchwały powierza się Przewodniczącemu Rady Gminy Brańsk.

**§ 3.** Uchwała wchodzi w życie z dniem podjęcia.

Przewodniczący Rady  
Gminy Brańsk

**Norbert Olendzki**

**Projekt**

z dnia 20 maja 2024 r.

Zatwierdzony przez .....

**UCHWAŁA NR .....  
RADY GMINY BRAŃSK**

z dnia ..... 2024 r.

**w sprawie rezygnacji Gminy Brańsk z członkostwa w Stowarzyszeniu  
Lokalna Grupa Działania „ Przyjazne Podlasie”**

Na podstawie art. 18 ust. 2 pkt 12 i 15 w związku z art. 84 ustawy z dnia 8 marca 1990 r. o samorządzie gminnym (t.j. Dz. U. z 2024 r. poz. 609 i 721), w związku z art. 4 ust. 1 i ust. 3 pkt 1 ustawy z dnia 20 lutego 2015 r. o rozwoju lokalnym z udziałem lokalnej społeczności (t.j. Dz. U. z 2023 r. poz. 1554) a także w nawiązaniu do uchwały Nr XLIII/346/2024 Rady Gminy Brańsk z dnia 23 lutego 2024 r. w sprawie przystąpienia do Stowarzyszenia Lokalna Grupa Działania "Przyjazne Podlasie" Rada Gminy Brańsk uchwała, co następuje:

**§ 1.** Wyraża się wolę rezygnacji z członkostwa w Stowarzyszeniu pod nazwą **Lokalna Grupa Działania „ Przyjazne Podlasie”**.

**§ 2.** Traci moc uchwała Nr XLIII/346/2024 Rady Gminy Brańsk z dnia 23 lutego 2024 r. w sprawie przystąpienia do Stowarzyszenia Lokalna Grupa Działania "Przyjazne Podlasie".

**§ 3.** Wykonanie uchwały powierza się Wójtowi Gminy Brańsk.

**§ 3.** Uchwała wchodzi w życie z dniem podjęcia.

Przewodniczący Rady  
Gminy

**Norbert Olendzki**



## **UZASADNIENIE**

W związku z pismem Stowarzyszenia Lokalna Grupa Działania "Brama na Podlasie" z dnia 17 maja br. w sprawie podjęcia kroków prawnych zmierzających do uchylenia uchwały członkostwa w LGD "Przyjazne Podlasie" oraz Uchwałą Nr 397/7767/20224 Zarządu Województwa Podlaskiego z dnia 28 marca 2024 r. w sprawie rozwiązania umowy o warunkach i sposobie realizacji Strategii Rozwoju Lokalnego Kierowanego przez Społeczność nr 00004.UM10.6572.20019.2023 zawartej w dniu 4 stycznia 2024 r. pomiędzy Zarządem Województwa a Stowarzyszeniem Lokalna Grupa Działania „Przyjazne Podlasie” celem zapewnienia gminie możliwości aplikowania o środki w ramach realizacji Programu Rozwoju Obszarów Wiejskich planowanego na lata 2023 – 2027 Wójt Gminy Brańsk podjął decyzję o opracowaniu i przedłożeniu Radzie Gminy Brańsk niniejszego projektu uchwały.

W rozpoczętym okresie programowania na lata 2023-2027 gmina nie będzie kontynuować swojego członkostwa w stowarzyszeniu ze względu na nikłe środki dotacji, z których będzie mogła korzystać w nowym rozdaniu Lokalna Grupa Działania „Przyjazne Podlasie”.

Ponadto udział w stowarzyszeniu nie przekłada się obecnie na możliwość współdecydowania w zarządzaniu stowarzyszeniem. Statut nie stwarza możliwości reprezentowania Gminy przez jego przedstawiciela w Zarządzie stowarzyszenia.

W świetle powyższego stanu faktycznego i prawnego podjęcie niniejszej uchwały jest w pełni uzasadnione.

Przewodniczący Rady Gminy

**Norbert Olendzki**

**Projekt**

z dnia 20 maja 2024 r.

Zatwierdzony przez .....

**UCHWAŁA NR .....  
RADY GMINY BRAŃSK**

z dnia ..... 2024 r.

**w sprawie wyrażenia woli członkostwa Gminy Brańsk w Stowarzyszeniu  
Lokalna Grupa Działania „ Brama na Podlasie” w okresie  
programowania 2023 – 2027**

Na podstawie art. 18 ust. 2 pkt 12 i 15 w związku z art. 84 ustawy z dnia 8 marca 1990 r. o samorządzie gminnym (t.j. Dz. U. z 2024 r. poz. 609 i 721), w związku z art. 4 ust. 1 i ust. 3 pkt 1 ustawy z dnia 20 lutego 2015 r. o rozwoju lokalnym z udziałem lokalnej społeczności (t.j. Dz. U. z 2023 r. poz. 1554) a także w nawiązaniu do uchwały Nr XVII/137/08 Rady Gminy Brańsk z dnia 30 grudnia 2008 r. w sprawie przystąpienia do Stowarzyszenia Lokalna Grupa Działania "Kraina Bobra" Rada Gminy Brańsk uchwala, co następuje:

**§ 1.** Wyraża się wolę członkostwa w Stowarzyszeniu pod nazwą: **Lokalna Grupa Działania „Brama na Podlasie”**, w okresie realizacji Planu Strategicznego dla Wspólnej Polityki Rolnej na lata 2023 – 2027.

**§ 2.** Jednocześnie Gmina Brańsk deklaruje wolę współtworzenia obszaru Lokalnej Grupy Działania „Brama na Podlasie”, opłacania składek członkowskich w wysokości ustalonej przez Walne Zgromadzenie Członków oraz przystąpienia do aktualizacji oraz realizacji Lokalnej Strategią Rozwoju.

**§ 3.** Gminę Brańsk w Lokalnej Grupie Działania „ Brama na Podlasie ” reprezentować będzie Wójt lub osoba przez niego upoważniona.

**§ 4.** Wykonanie uchwały powierza się Wójtowi Gminy Brańsk.

**§ 5.** Uchwała wchodzi w życie z dniem podjęcia.

Przewodniczący Rady  
Gminy

**Norbert Olendzki**

## **Uzasadnienie**

W związku z wejściem w życie ustawy z dnia 20 lutego 2015 r. o rozwoju lokalnym z udziałem lokalnej społeczności oraz rozpoczęciem nowej perspektywy finansowej na lata 2021 – 2027 proponuje się podjęcie uchwały wyrażającej wolę członkostwa w Stowarzyszeniu Lokalna Grupa Działania „Brama na Podlasie” w okresie realizacji Programu Rozwoju Obszarów Wiejskich planowanego na lata 2023 – 2027.

Podjęcie niniejszej uchwały pozwoli Gminie Brańsk aplikować o środki dystrybuowane przez LGD „Brama na Podlasie”.

W świetle powyższego stanu faktycznego i prawnego podjęcie niniejszej uchwały jest w pełni uzasadnione.

Przewodniczący Rady Gminy

**Norbert Olendzki**

**Projekt**

z dnia 20 maja 2024 r.

Zatwierdzony przez .....

**UCHWAŁA NR II/.../2024  
RADY GMINY BRAŃSK**

z dnia 28 maja 2024 r.

**w sprawie zmian w budżecie gminy na 2024 rok**

Na podstawie: art. 18 ust. 2 pkt. 4 ustawy z dnia 8 marca 1990 r. o samorządzie gminnym (t.j. Dz. U. z 2023 r. poz. 40, 572, 1463 i 1688) oraz art. 211, art. 212, art. 216, art. 217 i art. 218 ustawy z dnia 27 sierpnia 2009 r. o finansach publicznych (t.j. Dz. U. z 2023 r. poz. 1270, 1273, 1407, 1429, 1641, 1693 i 1872) Rada Gminy uchwała co następuje:

**§ 1.** Wprowadza się zmiany w planie dochodów budżetowych zgodnie z załącznikiem Nr 1.

**§ 2.** Wprowadza się zmiany w planie wydatków budżetowych zgodnie z załącznikiem Nr 2.

**§ 3.** Objasnienia zmian w budżecie gminy zawarte są w załączniku Nr 5.

**§ 4.** Budżet po dokonanych zmianach wynosi:

1) Plan dochodów budżetowych ogółem - 42 413 067 ,-zł, w tym:

- a) dochody bieżące - 28 667 480,-zł,
- b) dochody majątkowe - 13 745 587,-zł.

2) Plan wydatków budżetowych ogółem - 47 306 775,-zł, w tym:

- a) wydatki bieżące - 29 267 080,-zł,
- b) wydatki majątkowe -18 039 695,-zł.

**§ 5.** 1 Deficyt budżetu w wysokości 4 893 708,-zł, który zostanie pokryty przychodami pochodzącymi z:

1) nadwyżki niewykorzystanych środków pieniężnych na rachunku bieżącym budżetu, wynikającymi z rozliczenia dochodów i wydatków nimi finansowanych związanych ze szczególnymi zasadami wykonywania budżetu określonymi w odrębnych ustawach:

- a) o wychowaniu w trzeźwości i przeciwdziałaniu alkoholizmowi - 40 000,-zł;
- b) o utrzymaniu czystości i porządku w gminach - 97 000,-zł;

2) nadwyżką z lat ubiegłych w wysokości 78 790,-zł.

3) zaciągniętych kredytów i pożyczek w wysokości 4 677 918,-zł.

**§ 6.** Łączną kwotę przychodów budżetu w kwocie 5 365 878,-zł oraz łączną kwotę rozchodów budżetu w wysokości 472 170,-zł zgodnie z załącznikiem nr 4.

**§ 7.** § 8 Uchwały Nr XLII/343/2023 w sprawie budżetu gminy na 2024 rok z dnia 29 grudnia 2023r., otrzymuje nowe brzmienie: Limity zobowiązań z tytułu kredytów i pożyczek zaciąganych na:

- 1) sfinansowanie przejściowego deficytu budżetu- w kwocie 2 975 311,-zł, w tym na wyprzedzające finansowanie działań finansowanych ze środków pochodzących z budżetu Unii Europejskiej - w kwocie 2 475 311,-zł.
- 2) sfinansowanie planowanego deficytu budżetu - w kwocie 4 677 918,-zł.
- 3) na spłatę otrzymanych krajowych pożyczek i kredytów - w kwocie 472 170,-zł.

**§ 8.** Wykonanie uchwały powierza się Wójtowi Gminy.

**§ 9.** Uchwała wchodzi w życie z dniem podjęcia.

**§ 10.** Uchwała podlega przedłożeniu Regionalnej Izbie Obrachunkowej w Białymstoku w trybie art. 90, ust. 2 ustawy z dnia 8 marca 1990r. oraz ogłoszeniu w Dzienniku Urzędowym Województwa Podlaskiego.

Przewodniczący Rady  
Gminy

**Norbert Olendzki**

Załącznik Nr 1 do uchwały Nr II/.../2024  
Rady Gminy Brańsk  
z dnia 28 maja 2024 r.

Rodzaj			Własne				
Dział	Rozdział	§	Nazwa	Plan przed zmianą	Zmniejszenie	Zwiększenie	Plan po zmianach (5+6+7)
1	2	3	4	5	6	7	8
<b>bieżące</b>							
754			Bezpieczeństwo publiczne i ochrona przeciwpożarowa	1 500,00	0,00	39 500,00	41 000,00
			w tym z tytułu dotacji i środków na finansowanie wydatków na realizację zadań finansowanych z udziałem środków, o których mowa w art. 5 ust. 1 pkt 2 i 3	0,00	0,00	0,00	0,00
	75412		Ochotnicze straże pożarne	1 500,00	0,00	39 500,00	41 000,00
			w tym z tytułu dotacji i środków na finansowanie wydatków na realizację zadań finansowanych z udziałem środków, o których mowa w art. 5 ust. 1 pkt 2 i 3	0,00	0,00	0,00	0,00
		2710	Dotacja celowa otrzymana z tytułu pomocy finansowej udzielanej między jednostkami samorządu terytorialnego na dofinansowanie własnych zadań bieżących	0,00	0,00	39 500,00	39 500,00
<b>bieżące razem:</b>				<b>24 312 477,00</b>	<b>0,00</b>	<b>39 500,00</b>	<b>24 351 977,00</b>
			w tym z tytułu dotacji i środków na finansowanie wydatków na realizację zadań finansowanych z udziałem środków, o których mowa w art. 5 ust. 1 pkt 2 i 3	0,00	0,00	0,00	0,00

<b>majątkowe</b>							
<b>majątkowe razem:</b>				<b>13 745 587,00</b>	<b>0,00</b>	<b>0,00</b>	<b>13 745 587,00</b>
			w tym z tytułu dotacji i środków na finansowanie wydatków na realizację zadań finansowanych z udziałem środków, o których mowa w art. 5 ust. 1 pkt 2 i 3	2 475 311,00	0,00	0,00	2 475 311,00

Rodzaj			Zlecone				
Dział	Rozdział	§	Nazwa	Plan przed zmianą	Zmniejszenie	Zwiększenie	Plan po zmianach (5+6+7)
1	2	3	4	5	6	7	8
<b>bieżące</b>							
<b>bieżące razem:</b>				<b>4 315 503,00</b>	<b>0,00</b>	<b>0,00</b>	<b>4 315 503,00</b>
			w tym z tytułu dotacji i środków na finansowanie wydatków na realizację zadań finansowanych z udziałem środków, o których mowa w art. 5 ust. 1 pkt 2 i 3	0,00	0,00	0,00	0,00
<b>Ogółem:</b>				<b>42 373 567,00</b>	<b>0,00</b>	<b>39 500,00</b>	<b>42 413 067,00</b>
			w tym z tytułu dotacji i środków na finansowanie wydatków na realizację zadań finansowanych z udziałem środków, o których mowa w art. 5 ust. 1 pkt 2 i 3	2 475 311,00	0,00	0,00	2 475 311,00

Załącznik Nr 2 do uchwały Nr II/.../2024  
Rady Gminy Brańsk  
z dnia 28 maja 2024 r.

Rodzaj zadania: **Poroz. z JST**

Dział	Rozdział	§ / grupa	Nazwa	Plan	Z tego:														
					Wydatki bieżące	z tego:			dotacje na zadania bieżące	świadczenia na rzecz osób fizycznych;	wydatki na programy finansowane z udziałem środków, o których mowa w art. 5 ust. 1 pkt 2 i 3	wyплаты z tytułu poręczeń i gwarancji	obsługa długu	Wydatki majątkowe	inwestycje i zakupy inwestycyjne	z tego:			
						wydatki jednostek budżetowych	wynagrodzenia i składki od nich naliczane	wydatki związane z realizacją ich statutowych zadań;								w tym:	na programy finansowane z udziałem środków, o których mowa w art. 5 ust. 1 pkt 2 i 3,	zakup i objęcie akcji i udziałów	Wniesienie wkładów do spółek prawa handlowego
1	2	3	4	5	6	7	8	9	10	11	12	13	14	15	16	17	18	19	
			przed zmianą	196 459,00	8 000,00	0,00	0,00	0,00	8 000,00	0,00	0,00	0,00	0,00	0,00	188 459,00	188 459,00	0,00	0,00	0,00
			zmniejszenie	0,00	0,00	0,00	0,00	0,00	0,00	0,00	0,00	0,00	0,00	0,00	0,00	0,00	0,00	0,00	0,00
			zwiększenie	0,00	0,00	0,00	0,00	0,00	0,00	0,00	0,00	0,00	0,00	0,00	0,00	0,00	0,00	0,00	0,00
			po zmianach	196 459,00	8 000,00	0,00	0,00	0,00	8 000,00	0,00	0,00	0,00	0,00	0,00	188 459,00	188 459,00	0,00	0,00	0,00
<b>Wydatki razem:</b>																			

Rodzaj zadania: **Własne**

Dział	Rozdział	§ / grupa	Nazwa	Plan	Z tego:														
					Wydatki bieżące	z tego:			dotacje na zadania bieżące	świadczenia na rzecz osób fizycznych;	wydatki na programy finansowane z udziałem środków, o których mowa w art. 5 ust. 1 pkt 2 i 3	wyплаты z tytułu poręczeń i gwarancji	obsługa długu	Wydatki majątkowe	inwestycje i zakupy inwestycyjne	z tego:			
						wydatki jednostek budżetowych	wynagrodzenia i składki od nich naliczane	wydatki związane z realizacją ich statutowych zadań;								w tym:	na programy finansowane z udziałem środków, o których mowa w art. 5 ust. 1 pkt 2 i 3,	zakup i objęcie akcji i udziałów	Wniesienie wkładów do spółek prawa handlowego
1	2	3	4	5	6	7	8	9	10	11	12	13	14	15	16	17	18	19	
400			Wytwarzanie i zaopatrywanie w energię elektryczną, gaz i wodę	przed zmianą	933 000,00	933 000,00	923 000,00	341 000,00	582 000,00	0,00	10 000,00	0,00	0,00	0,00	0,00	0,00	0,00	0,00	0,00
			zmniejszenie	-38 500,00	-38 500,00	-38 500,00	0,00	-38 500,00	0,00	0,00	0,00	0,00	0,00	0,00	0,00	0,00	0,00	0,00	0,00
			zwiększenie	0,00	0,00	0,00	0,00	0,00	0,00	0,00	0,00	0,00	0,00	0,00	0,00	0,00	0,00	0,00	0,00
			po zmianach	894 500,00	894 500,00	884 500,00	341 000,00	543 500,00	0,00	10 000,00	0,00	0,00	0,00	0,00	0,00	0,00	0,00	0,00	0,00
40002			Dostarczanie wody	przed zmianą	523 000,00	523 000,00	523 000,00	0,00	523 000,00	0,00	0,00	0,00	0,00	0,00	0,00	0,00	0,00	0,00	0,00
			zmniejszenie	-38 500,00	-38 500,00	-38 500,00	0,00	-38 500,00	0,00	0,00	0,00	0,00	0,00	0,00	0,00	0,00	0,00	0,00	0,00
			zwiększenie	0,00	0,00	0,00	0,00	0,00	0,00	0,00	0,00	0,00	0,00	0,00	0,00	0,00	0,00	0,00	0,00
			po zmianach	484 500,00	484 500,00	484 500,00	0,00	484 500,00	0,00	0,00	0,00	0,00	0,00	0,00	0,00	0,00	0,00	0,00	0,00
4530			Podatek od towarów i usług (VAT).	przed zmianą	40 000,00	40 000,00	40 000,00	0,00	40 000,00	0,00	0,00	0,00	0,00	0,00	0,00	0,00	0,00	0,00	0,00
			zmniejszenie	-38 500,00	-38 500,00	-38 500,00	0,00	-38 500,00	0,00	0,00	0,00	0,00	0,00	0,00	0,00	0,00	0,00	0,00	0,00
			zwiększenie	0,00	0,00	0,00	0,00	0,00	0,00	0,00	0,00	0,00	0,00	0,00	0,00	0,00	0,00	0,00	0,00
			po zmianach	1 500,00	1 500,00	1 500,00	0,00	1 500,00	0,00	0,00	0,00	0,00	0,00	0,00	0,00	0,00	0,00	0,00	0,00
600			Transport i łączność	przed zmianą	7 881 946,00	907 838,00	907 838,00	0,00	907 838,00	0,00	0,00	0,00	0,00	0,00	6 974 108,00	6 974 108,00	4 153 466,00	0,00	0,00
			zmniejszenie	-10 500,00	-10 500,00	-10 500,00	0,00	-10 500,00	0,00	0,00	0,00	0,00	0,00	0,00	0,00	0,00	0,00	0,00	0,00
			zwiększenie	0,00	0,00	0,00	0,00	0,00	0,00	0,00	0,00	0,00	0,00	0,00	0,00	0,00	0,00	0,00	0,00
			po zmianach	7 871 446,00	897 338,00	897 338,00	0,00	897 338,00	0,00	0,00	0,00	0,00	0,00	0,00	6 974 108,00	6 974 108,00	4 153 466,00	0,00	0,00



60016	Drogi publiczne gminne	przed zmianą	7 881 946,00	907 838,00	907 838,00	0,00	907 838,00	0,00	0,00	0,00	0,00	0,00	0,00	6 974 108,00	6 974 108,00	4 153 466,00	0,00	0,00	
		zmniejszenie	-10 500,00	-10 500,00	-10 500,00	0,00	-10 500,00	0,00	0,00	0,00	0,00	0,00	0,00	0,00	0,00	0,00	0,00	0,00	0,00
		zwiększenie	0,00	0,00	0,00	0,00	0,00	0,00	0,00	0,00	0,00	0,00	0,00	0,00	0,00	0,00	0,00	0,00	0,00
		po zmianach	7 871 446,00	897 338,00	897 338,00	0,00	897 338,00	0,00	0,00	0,00	0,00	0,00	0,00	0,00	6 974 108,00	6 974 108,00	4 153 466,00	0,00	0,00
4210	Zakup materiałów i wyposażenia	przed zmianą	160 000,00	160 000,00	160 000,00	0,00	160 000,00	0,00	0,00	0,00	0,00	0,00	0,00	0,00	0,00	0,00	0,00	0,00	0,00
		zmniejszenie	-10 500,00	-10 500,00	-10 500,00	0,00	-10 500,00	0,00	0,00	0,00	0,00	0,00	0,00	0,00	0,00	0,00	0,00	0,00	0,00
		zwiększenie	0,00	0,00	0,00	0,00	0,00	0,00	0,00	0,00	0,00	0,00	0,00	0,00	0,00	0,00	0,00	0,00	0,00
		po zmianach	149 500,00	149 500,00	149 500,00	0,00	149 500,00	0,00	0,00	0,00	0,00	0,00	0,00	0,00	0,00	0,00	0,00	0,00	0,00
710	Działalność usługowa	przed zmianą	100 000,00	100 000,00	100 000,00	5 000,00	95 000,00	0,00	0,00	0,00	0,00	0,00	0,00	0,00	0,00	0,00	0,00	0,00	0,00
		zmniejszenie	0,00	0,00	0,00	0,00	0,00	0,00	0,00	0,00	0,00	0,00	0,00	0,00	0,00	0,00	0,00	0,00	0,00
		zwiększenie	3 350,00	3 350,00	3 350,00	3 350,00	0,00	0,00	0,00	0,00	0,00	0,00	0,00	0,00	0,00	0,00	0,00	0,00	0,00
		po zmianach	103 350,00	103 350,00	103 350,00	8 350,00	95 000,00	0,00	0,00	0,00	0,00	0,00	0,00	0,00	0,00	0,00	0,00	0,00	0,00
71095	Pozostała działalność	przed zmianą	0,00	0,00	0,00	0,00	0,00	0,00	0,00	0,00	0,00	0,00	0,00	0,00	0,00	0,00	0,00	0,00	0,00
		zmniejszenie	0,00	0,00	0,00	0,00	0,00	0,00	0,00	0,00	0,00	0,00	0,00	0,00	0,00	0,00	0,00	0,00	0,00
		zwiększenie	3 350,00	3 350,00	3 350,00	3 350,00	0,00	0,00	0,00	0,00	0,00	0,00	0,00	0,00	0,00	0,00	0,00	0,00	0,00
		po zmianach	3 350,00	3 350,00	3 350,00	3 350,00	0,00	0,00	0,00	0,00	0,00	0,00	0,00	0,00	0,00	0,00	0,00	0,00	0,00
4110	Składki na ubezpieczenia społeczne	przed zmianą	0,00	0,00	0,00	0,00	0,00	0,00	0,00	0,00	0,00	0,00	0,00	0,00	0,00	0,00	0,00	0,00	0,00
		zmniejszenie	0,00	0,00	0,00	0,00	0,00	0,00	0,00	0,00	0,00	0,00	0,00	0,00	0,00	0,00	0,00	0,00	0,00
		zwiększenie	350,00	350,00	350,00	350,00	0,00	0,00	0,00	0,00	0,00	0,00	0,00	0,00	0,00	0,00	0,00	0,00	0,00
		po zmianach	350,00	350,00	350,00	350,00	0,00	0,00	0,00	0,00	0,00	0,00	0,00	0,00	0,00	0,00	0,00	0,00	0,00
4170	Wynagrodzenia bezosobowe	przed zmianą	0,00	0,00	0,00	0,00	0,00	0,00	0,00	0,00	0,00	0,00	0,00	0,00	0,00	0,00	0,00	0,00	0,00
		zmniejszenie	0,00	0,00	0,00	0,00	0,00	0,00	0,00	0,00	0,00	0,00	0,00	0,00	0,00	0,00	0,00	0,00	0,00
		zwiększenie	3 000,00	3 000,00	3 000,00	3 000,00	0,00	0,00	0,00	0,00	0,00	0,00	0,00	0,00	0,00	0,00	0,00	0,00	0,00
		po zmianach	3 000,00	3 000,00	3 000,00	3 000,00	0,00	0,00	0,00	0,00	0,00	0,00	0,00	0,00	0,00	0,00	0,00	0,00	0,00
750	Administracja publiczna	przed zmianą	4 772 669,00	4 772 669,00	4 413 769,00	3 318 530,00	1 095 239,00	0,00	358 900,00	0,00	0,00	0,00	0,00	0,00	0,00	0,00	0,00	0,00	0,00
		zmniejszenie	-43 350,00	-43 350,00	-43 350,00	-3 350,00	-40 000,00	0,00	0,00	0,00	0,00	0,00	0,00	0,00	0,00	0,00	0,00	0,00	0,00
		zwiększenie	38 500,00	38 500,00	38 500,00	0,00	38 500,00	0,00	0,00	0,00	0,00	0,00	0,00	0,00	0,00	0,00	0,00	0,00	0,00
		po zmianach	4 767 819,00	4 767 819,00	4 408 919,00	3 315 180,00	1 093 739,00	0,00	358 900,00	0,00	0,00	0,00	0,00	0,00	0,00	0,00	0,00	0,00	0,00
75023	Urzędy gmin (miast i miast na prawach powiatu)	przed zmianą	3 613 000,00	3 613 000,00	3 601 500,00	2 936 000,00	665 500,00	0,00	11 500,00	0,00	0,00	0,00	0,00	0,00	0,00	0,00	0,00	0,00	0,00
		zmniejszenie	-43 350,00	-43 350,00	-43 350,00	-3 350,00	-40 000,00	0,00	0,00	0,00	0,00	0,00	0,00	0,00	0,00	0,00	0,00	0,00	0,00
		zwiększenie	38 500,00	38 500,00	38 500,00	0,00	38 500,00	0,00	0,00	0,00	0,00	0,00	0,00	0,00	0,00	0,00	0,00	0,00	0,00
		po zmianach	3 608 150,00	3 608 150,00	3 596 650,00	2 932 650,00	664 000,00	0,00	11 500,00	0,00	0,00	0,00	0,00	0,00	0,00	0,00	0,00	0,00	0,00
4010	Wynagrodzenia osobowe pracowników	przed zmianą	2 300 000,00	2 300 000,00	2 300 000,00	2 300 000,00	0,00	0,00	0,00	0,00	0,00	0,00	0,00	0,00	0,00	0,00	0,00	0,00	0,00
		zmniejszenie	-3 000,00	-3 000,00	-3 000,00	-3 000,00	0,00	0,00	0,00	0,00	0,00	0,00	0,00	0,00	0,00	0,00	0,00	0,00	0,00
		zwiększenie	0,00	0,00	0,00	0,00	0,00	0,00	0,00	0,00	0,00	0,00	0,00	0,00	0,00	0,00	0,00	0,00	0,00
		po zmianach	2 297 000,00	2 297 000,00	2 297 000,00	2 297 000,00	0,00	0,00	0,00	0,00	0,00	0,00	0,00	0,00	0,00	0,00	0,00	0,00	0,00
4110	Składki na ubezpieczenia społeczne	przed zmianą	400 000,00	400 000,00	400 000,00	400 000,00	0,00	0,00	0,00	0,00	0,00	0,00	0,00	0,00	0,00	0,00	0,00	0,00	0,00
		zmniejszenie	-350,00	-350,00	-350,00	-350,00	0,00	0,00	0,00	0,00	0,00	0,00	0,00	0,00	0,00	0,00	0,00	0,00	0,00
		zwiększenie	0,00	0,00	0,00	0,00	0,00	0,00	0,00	0,00	0,00	0,00	0,00	0,00	0,00	0,00	0,00	0,00	0,00
		po zmianach	399 650,00	399 650,00	399 650,00	399 650,00	0,00	0,00	0,00	0,00	0,00	0,00	0,00	0,00	0,00	0,00	0,00	0,00	0,00
4210	Zakup materiałów i wyposażenia	przed zmianą	180 000,00	180 000,00	180 000,00	0,00	180 000,00	0,00	0,00	0,00	0,00	0,00	0,00	0,00	0,00	0,00	0,00	0,00	0,00
		zmniejszenie	-40 000,00	-40 000,00	-40 000,00	0,00	-40 000,00	0,00	0,00	0,00	0,00	0,00	0,00	0,00	0,00	0,00	0,00	0,00	0,00
		zwiększenie	0,00	0,00	0,00	0,00	0,00	0,00	0,00	0,00	0,00	0,00	0,00	0,00	0,00	0,00	0,00	0,00	0,00
		po zmianach	140 000,00	140 000,00	140 000,00	0,00	140 000,00	0,00	0,00	0,00	0,00	0,00	0,00	0,00	0,00	0,00	0,00	0,00	0,00
4300	Zakup usług pozostałych	przed zmianą	280 000,00	280 000,00	280 000,00	0,00	280 000,00	0,00	0,00	0,00	0,00	0,00	0,00	0,00	0,00	0,00	0,00	0,00	0,00
		zmniejszenie	0,00	0,00	0,00	0,00	0,00	0,00	0,00	0,00	0,00	0,00	0,00	0,00	0,00	0,00	0,00	0,00	0,00
		zwiększenie	38 500,00	38 500,00	38 500,00	0,00	38 500,00	0,00	0,00	0,00	0,00	0,00	0,00	0,00	0,00	0,00	0,00	0,00	0,00
		po zmianach	318 500,00	318 500,00	318 500,00	0,00	318 500,00	0,00	0,00	0,00	0,00	0,00	0,00	0,00	0,00	0,00	0,00	0,00	0,00
754	Bezpieczeństwo publiczne i ochrona przeciwpożarowa	przed zmianą	998 866,00	421 466,00	368 466,00	105 000,00	263 466,00	21 000,00	32 000,00	0,00	0,00	0,00	0,00	577 400,00	577 400,00	0,00	0,00	0,00	0,00
		zmniejszenie	0,00	0,00	0,00	0,00	0,00	0,00	0,00	0,00	0,00	0,00	0,00	0,00	0,00	0,00	0,00	0,00	0,00
		zwiększenie	50 000,00	50 000,00	50 000,00	0,00	50 000,00	0,00	0,00	0,00	0,00	0,00	0,00	0,00	0,00	0,00	0,00	0,00	0,00
		po zmianach	1 048 866,00	471 466,00	418 466,00	105 000,00	313 466,00	21 000,00	32 000,00	0,00	0,00	0,00	0,00	577 400,00	577 400,00	0,00	0,00	0,00	0,00
75412	Ochotnicze straż pożarne	przed zmianą	990 266,00	420 266,00	367 266,00	105 000,00	262 266,00	21 000,00	32 000,00	0,00	0,00	0,00	0,00	570 000,00	570 000,00	0,00	0,00	0,00	0,00
		zmniejszenie	0,00	0,00	0,00	0,00	0,00	0,00	0,00	0,00	0,00	0,00	0,00	0,00	0,00	0,00	0,00	0,00	0,00
		zwiększenie	50 000,00	50 000,00	50 000,00	0,00	50 000,00	0,00	0,00	0,00	0,00	0,00	0,00	0,00	0,00	0,00	0,00	0,00	0,00
		po zmianach	1 040 266,00	470 266,00	417 266,00	105 000,00	312 266,00	21 000,00	32 000,00	0,00	0,00	0,00	0,00	570 000,00	570 000,00	0,00	0,00	0,00	0,00
4210	Zakup materiałów i wyposażenia	przed zmianą	89 966,00	89 966,00	89 966,00	0,00	89 966,00	0,00	0,00	0,00	0,00	0,00	0,00	0,00	0,00	0,00	0,00	0,00	0,00
		zmniejszenie	0,00	0															

801		Oświata i wychowanie	przed zmianą	10 219 502,00	10 189 502,00	9 886 202,00	8 079 907,00	1 806 295,00	0,00	303 300,00	0,00	0,00	0,00	30 000,00	30 000,00	0,00	0,00	0,00		
			zmniejszenie	-20 000,00	-20 000,00	-20 000,00	0,00	-20 000,00	0,00	0,00	0,00	0,00	0,00	0,00	0,00	0,00	0,00	0,00	0,00	0,00
			zwiększenie	20 000,00	20 000,00	20 000,00	0,00	20 000,00	0,00	0,00	0,00	0,00	0,00	0,00	0,00	0,00	0,00	0,00	0,00	0,00
			po zmianach	10 219 502,00	10 189 502,00	9 886 202,00	8 079 907,00	1 806 295,00	0,00	303 300,00	0,00	0,00	0,00	0,00	0,00	30 000,00	30 000,00	0,00	0,00	0,00
80101		Szkoły podstawowe	przed zmianą	6 717 975,00	6 687 975,00	6 437 975,00	5 777 635,00	660 340,00	0,00	250 000,00	0,00	0,00	0,00	30 000,00	30 000,00	0,00	0,00	0,00	0,00	
			zmniejszenie	0,00	0,00	0,00	0,00	0,00	0,00	0,00	0,00	0,00	0,00	0,00	0,00	0,00	0,00	0,00	0,00	0,00
			zwiększenie	20 000,00	20 000,00	20 000,00	0,00	20 000,00	0,00	0,00	0,00	0,00	0,00	0,00	0,00	0,00	0,00	0,00	0,00	0,00
			po zmianach	6 737 975,00	6 707 975,00	6 457 975,00	5 777 635,00	660 340,00	0,00	250 000,00	0,00	0,00	0,00	0,00	30 000,00	30 000,00	0,00	0,00	0,00	0,00
4260		Zakup energii	przed zmianą	163 295,00	163 295,00	163 295,00	0,00	163 295,00	0,00	0,00	0,00	0,00	0,00	0,00	0,00	0,00	0,00	0,00	0,00	
			zmniejszenie	0,00	0,00	0,00	0,00	0,00	0,00	0,00	0,00	0,00	0,00	0,00	0,00	0,00	0,00	0,00	0,00	0,00
			zwiększenie	20 000,00	20 000,00	20 000,00	0,00	20 000,00	0,00	0,00	0,00	0,00	0,00	0,00	0,00	0,00	0,00	0,00	0,00	0,00
			po zmianach	183 295,00	183 295,00	183 295,00	0,00	183 295,00	0,00	0,00	0,00	0,00	0,00	0,00	0,00	0,00	0,00	0,00	0,00	0,00
80148		Stołówki szkolne i przedszkolne	przed zmianą	435 300,00	435 300,00	432 800,00	364 000,00	68 800,00	0,00	2 500,00	0,00	0,00	0,00	0,00	0,00	0,00	0,00	0,00	0,00	
			zmniejszenie	-20 000,00	-20 000,00	-20 000,00	0,00	-20 000,00	0,00	0,00	0,00	0,00	0,00	0,00	0,00	0,00	0,00	0,00	0,00	0,00
			zwiększenie	0,00	0,00	0,00	0,00	0,00	0,00	0,00	0,00	0,00	0,00	0,00	0,00	0,00	0,00	0,00	0,00	0,00
			po zmianach	415 300,00	415 300,00	412 800,00	364 000,00	48 800,00	0,00	2 500,00	0,00	0,00	0,00	0,00	0,00	0,00	0,00	0,00	0,00	0,00
4260		Zakup energii	przed zmianą	50 000,00	50 000,00	50 000,00	0,00	50 000,00	0,00	0,00	0,00	0,00	0,00	0,00	0,00	0,00	0,00	0,00	0,00	
			zmniejszenie	-20 000,00	-20 000,00	-20 000,00	0,00	-20 000,00	0,00	0,00	0,00	0,00	0,00	0,00	0,00	0,00	0,00	0,00	0,00	0,00
			zwiększenie	0,00	0,00	0,00	0,00	0,00	0,00	0,00	0,00	0,00	0,00	0,00	0,00	0,00	0,00	0,00	0,00	0,00
			po zmianach	30 000,00	30 000,00	30 000,00	0,00	30 000,00	0,00	0,00	0,00	0,00	0,00	0,00	0,00	0,00	0,00	0,00	0,00	0,00
851		Ochrona zdrowia	przed zmianą	35 000,00	35 000,00	15 000,00	4 000,00	11 000,00	20 000,00	0,00	0,00	0,00	0,00	0,00	0,00	0,00	0,00	0,00	0,00	
			zmniejszenie	0,00	0,00	0,00	0,00	0,00	0,00	0,00	0,00	0,00	0,00	0,00	0,00	0,00	0,00	0,00	0,00	0,00
			zwiększenie	40 000,00	40 000,00	40 000,00	0,00	40 000,00	0,00	0,00	0,00	0,00	0,00	0,00	0,00	0,00	0,00	0,00	0,00	0,00
			po zmianach	75 000,00	75 000,00	55 000,00	4 000,00	51 000,00	20 000,00	0,00	0,00	0,00	0,00	0,00	0,00	0,00	0,00	0,00	0,00	0,00
85154		Przeciwdziałanie alkoholizmowi	przed zmianą	30 000,00	30 000,00	10 000,00	4 000,00	6 000,00	20 000,00	0,00	0,00	0,00	0,00	0,00	0,00	0,00	0,00	0,00	0,00	
			zmniejszenie	0,00	0,00	0,00	0,00	0,00	0,00	0,00	0,00	0,00	0,00	0,00	0,00	0,00	0,00	0,00	0,00	0,00
			zwiększenie	40 000,00	40 000,00	40 000,00	0,00	40 000,00	0,00	0,00	0,00	0,00	0,00	0,00	0,00	0,00	0,00	0,00	0,00	0,00
			po zmianach	70 000,00	70 000,00	50 000,00	4 000,00	46 000,00	20 000,00	0,00	0,00	0,00	0,00	0,00	0,00	0,00	0,00	0,00	0,00	0,00
4210		Zakup materiałów i wyposażenia	przed zmianą	1 000,00	1 000,00	1 000,00	0,00	1 000,00	0,00	0,00	0,00	0,00	0,00	0,00	0,00	0,00	0,00	0,00	0,00	
			zmniejszenie	0,00	0,00	0,00	0,00	0,00	0,00	0,00	0,00	0,00	0,00	0,00	0,00	0,00	0,00	0,00	0,00	0,00
			zwiększenie	40 000,00	40 000,00	40 000,00	0,00	40 000,00	0,00	0,00	0,00	0,00	0,00	0,00	0,00	0,00	0,00	0,00	0,00	0,00
			po zmianach	41 000,00	41 000,00	41 000,00	0,00	41 000,00	0,00	0,00	0,00	0,00	0,00	0,00	0,00	0,00	0,00	0,00	0,00	0,00
<b>Wydatki razem:</b>			przed zmianą	<b>42 758 343,00</b>	<b>24 907 107,00</b>	<b>22 540 503,00</b>	<b>13 790 337,00</b>	<b>8 750 166,00</b>	<b>856 000,00</b>	<b>1 120 604,00</b>	<b>0,00</b>	<b>0,00</b>	<b>390 000,00</b>	<b>17 851 236,00</b>	<b>17 851 236,00</b>	<b>4 153 466,00</b>	<b>0,00</b>	<b>0,00</b>		
			zmniejszenie	<b>-112 350,00</b>	<b>-112 350,00</b>	<b>-112 350,00</b>	<b>-3 350,00</b>	<b>-109 000,00</b>	<b>0,00</b>	<b>0,00</b>	<b>0,00</b>	<b>0,00</b>	<b>0,00</b>	<b>0,00</b>	<b>0,00</b>	<b>0,00</b>	<b>0,00</b>	<b>0,00</b>		
			zwiększenie	<b>151 850,00</b>	<b>151 850,00</b>	<b>151 850,00</b>	<b>3 350,00</b>	<b>148 500,00</b>	<b>0,00</b>	<b>0,00</b>	<b>0,00</b>	<b>0,00</b>	<b>0,00</b>	<b>0,00</b>	<b>0,00</b>	<b>0,00</b>	<b>0,00</b>	<b>0,00</b>		
			po zmianach	<b>42 797 843,00</b>	<b>24 946 607,00</b>	<b>22 580 003,00</b>	<b>13 790 337,00</b>	<b>8 789 666,00</b>	<b>856 000,00</b>	<b>1 120 604,00</b>	<b>0,00</b>	<b>0,00</b>	<b>390 000,00</b>	<b>17 851 236,00</b>	<b>17 851 236,00</b>	<b>4 153 466,00</b>	<b>0,00</b>	<b>0,00</b>		

Rodzaj zadania: **Zlecone**

Dział	Rozdział	§ / grupa	Nazwa	Plan	Wydatki bieżące	Z tego:													
						wydatki jednostek budżetowych	z tego:			dotacje na zadania bieżące	świadczenia na rzecz osób fizycznych;	wydatki na programy finansowane z udziałem środków, o których mowa w art. 5 ust. 1 pkt 2 i 3	wyплаты z tytułu poręczeń i gwarancji	obsługa długu	Wydatki majątkowe	inwestycje i zakupy inwestycyjne	z tego:		
							wynagrodzenia i składki od nich naliczane	wydatki związane z realizacją ich statutowych zadań;	w tym:								na programy finansowane z udziałem środków, o których mowa w art. 5 ust. 1 pkt 2 i 3,	zakup i objęcie akcji i udziałów	Wniesienie wkładów do spółek prawa handlowego
1	2	3	4	5	6	7	8	9	10	11	12	13	14	15	16	17	18	19	
<b>Wydatki razem:</b>			przed zmianą	<b>4 312 473,00</b>	<b>4 312 473,00</b>	<b>2 252 094,00</b>	<b>430 209,00</b>	<b>1 821 885,00</b>	<b>0,00</b>	<b>2 060 379,00</b>	<b>0,00</b>	<b>0,00</b>	<b>0,00</b>	<b>0,00</b>	<b>0,00</b>	<b>0,00</b>	<b>0,00</b>	<b>0,00</b>	
			zmniejszenie	<b>0,00</b>	<b>0,00</b>	<b>0,00</b>	<b>0,00</b>	<b>0,00</b>	<b>0,00</b>	<b>0,00</b>	<b>0,00</b>	<b>0,00</b>	<b>0,00</b>	<b>0,00</b>	<b>0,00</b>	<b>0,00</b>	<b>0,00</b>	<b>0,00</b>	
			zwiększenie	<b>0,00</b>	<b>0,00</b>	<b>0,00</b>	<b>0,00</b>	<b>0,00</b>	<b>0,00</b>	<b>0,00</b>	<b>0,00</b>	<b>0,00</b>	<b>0,00</b>	<b>0,00</b>	<b>0,00</b>	<b>0,00</b>	<b>0,00</b>	<b>0,00</b>	
			po zmianach	<b>4 312 473,00</b>	<b>4 312 473,00</b>	<b>2 252 094,00</b>	<b>430 209,00</b>	<b>1 821 885,00</b>	<b>0,00</b>	<b>2 060 379,00</b>	<b>0,00</b>	<b>0,00</b>	<b>0,00</b>	<b>0,00</b>	<b>0,00</b>	<b>0,00</b>	<b>0,00</b>	<b>0,00</b>	

Załącznik Nr 3 do uchwały Nr II/.../2024  
Rady Gminy Brańsk  
z dnia 28 maja 2024 r.

### Zadania majątkowe

Dział	Rozdział	Paragraf	Treść	Wartość
<b>010</b>			<b>Rolnictwo i łowiectwo</b>	<b>3 958 034,00</b>
	01043		Infrastruktura wodociągowa wsi	3 958 034,00
		6050	Wydatki inwestycyjne jednostek budżetowych	1 334 300,00
			Przebudowa pompowni wody zlokalizowanych na terenie Gminy Brańsk	420 000,00
			Przebudowa stacji uzdatniania wody na terenie Gminy Brańsk	914 300,00
		6370	Wydatki poniesione ze środków z Rządowego Funduszu Polski Ład: Program Inwestycji Strategicznych na realizację zadań inwestycyjnych	2 623 734,00
			Budowa, przebudowa stacji uzdatniania wody w miejscowości Kalnica	1 431 401,00
			Przebudowa pompowni wody zlokalizowanych na terenie Gminy Brańsk	1 192 333,00
<b>600</b>			<b>Transport i łączność</b>	<b>7 162 567,00</b>
	60014		Drogi publiczne powiatowe	188 459,00
		6300	Dotacja celowa na pomoc finansową udzielaną między jednostkami samorządu terytorialnego na dofinansowanie własnych zadań inwestycyjnych i zakupów inwestycyjnych	188 459,00
			Przebudowa drogi powiatowej Nr 1698B Spieszyn (etapII)	188 459,00
	60016		Drogi publiczne gminne	6 974 108,00
		6050	Wydatki inwestycyjne jednostek budżetowych	2 795 419,00
			Budowa dróg betonowych na terenie Gminy Brańsk	857 555,00
			Budowa zjazdów przy drodze gminnej w m. Pietrzki (Fundusz Sołecki)	19 048,00
			Przebudowa drogi gminnej Nr 108239B Kiesnowo-Dębowo	1 904 081,00
			Zakup materiałów i wykonanie chodnika wzdłuż drogi gminnej w miejscowości Ściony (FS)	14 735,00
		6057	Wydatki inwestycyjne jednostek budżetowych	2 475 311,00
			Przebudowa drogi gminnej relacji Klichy- Burchaty - Burchaty Kolonia	2 475 311,00
		6059	Wydatki inwestycyjne jednostek budżetowych	1 678 155,00
			Przebudowa drogi gminnej relacji Klichy- Burchaty - Burchaty Kolonia	1 678 155,00
		6060	Wydatki na zakupy inwestycyjne jednostek budżetowych	25 223,00
			Zakup rębaka walcowego do gałęzi-drzewa i łuparki do drewna na potrzeby sołectwa Pasieka (Fundusz Sołecki)	25 223,00
<b>700</b>			<b>Gospodarka mieszkaniowa</b>	<b>101 194,00</b>
	70005		Gospodarka gruntami i nieruchomościami	101 194,00
		6050	Wydatki inwestycyjne jednostek budżetowych	61 194,00
			Budowa placu zabaw w m. Szmurły ( Fundusz Sołecki)	26 595,00
			Wykonanie klimatyzacji w świetlicy wiejskiej w m. Załuskie Koronne ( Fundusz Sołecki)	15 371,00
			Wykonanie parkingu z kostki brukowej przy świetlicy wiejskiej w Kadłubówce ( Fundusz Sołecki)	19 228,00

	6060	Wydatki na zakupy inwestycyjne jednostek budżetowych	40 000,00
		Zakup urządzeń sportowych do wykonania siłowni zewnętrznej w m. Mień	40 000,00
<b>754</b>		<b>Bezpieczeństwo publiczne i ochrona przeciwpożarowa</b>	<b>577 400,00</b>
	75404	Komendy wojewódzkie Policji	7 400,00
	6170	Wpłaty jednostek na państwowy fundusz celowy na finansowanie lub dofinansowanie zadań inwestycyjnych	7 400,00
		Dofinansowanie zakupu samochodu osobowego na potrzeby KPP w Bielsku Podlaskim	7 400,00
	75412	Ochotnicze straże pożarne	570 000,00
	6050	Wydatki inwestycyjne jednostek budżetowych	570 000,00
		Budowa remizy OSP w Domanowie	200 000,00
		Modernizacja remizy OSP w Mniu	250 000,00
		Termomodernizacja Budynku Remizy OSP Chojewo	120 000,00
<b>801</b>		<b>Oświata i wychowanie</b>	<b>30 000,00</b>
	80101	Szkoły podstawowe	30 000,00
	6060	Wydatki na zakupy inwestycyjne jednostek budżetowych	30 000,00
		Zakup kosiarki Samojezdnej na potrzeby SP Chojewo	15 000,00
		Zakup kosiarki Samojezdnej na potrzeby SP Domanowo	15 000,00
<b>900</b>		<b>Gospodarka komunalna i ochrona środowiska</b>	<b>5 210 500,00</b>
	90002	Gospodarka odpadami komunalnymi	4 210 500,00
	6050	Wydatki inwestycyjne jednostek budżetowych	210 500,00
		Budowa PSZOK na terenie Gminy Brańsk	210 500,00
	6370	Wydatki poniesione ze środków z Rządowego Funduszu Polski Ład: Program Inwestycji Strategicznych na realizację zadań inwestycyjnych	4 000 000,00
		Budowa PSZOK na terenie Gminy Brańsk	4 000 000,00
	90095	Pozostała działalność	1 000 000,00
	6050	Wydatki inwestycyjne jednostek budżetowych	40 000,00
		Zagospodarowanie terenów Gminy Brańsk zlokalizowanych w obrębie Brzeźnica	40 000,00
	6370	Wydatki poniesione ze środków z Rządowego Funduszu Polski Ład: Program Inwestycji Strategicznych na realizację zadań inwestycyjnych	960 000,00
		Zagospodarowanie terenów Gminy Brańsk zlokalizowanych w obrębie Brzeźnica	960 000,00
<b>921</b>		<b>Kultura i ochrona dziedzictwa narodowego</b>	<b>1 000 000,00</b>
	92120	Ochrona zabytków i opieka nad zabytkami	1 000 000,00
	6570	Dotacja celowa przekazana z budżetu na finansowanie lub dofinansowanie zadań inwestycyjnych obiektów zabytkowych jednostkom niezaliczanym do sektora finansów publicznych	1 000 000,00
		Remont i renowacja kaplicy ze źródłem "Krynica w Hodyszewie"	600 000,00
		Remont kościoła parafialnego pod wezwaniem Św. Doroty w Domanowie	400 000,00
<b>Razem</b>			<b>18 039 695,00</b>

Załącznik Nr 4 do uchwały Nr II/.../2024  
Rady Gminy Brańsk  
z dnia 28 maja 2024 r.

**Przychody i rozchody budżetu w roku 2024 r.**

Lp.	Treść	Klasyfikacja §	Kwota
1	2	3	4
<b>Przychody ogółem:</b>			<b>5 365 878,00</b>
1.	Przychody z zaciągniętych pożyczek i kredytów na rynku krajowym	952	5 150 088,00
2.	Nadwyżki z lat ubiegłych	957	78 790,00
3.	Przychody jednostek samorządu terytorialnego z niewykorzystanych środków pieniężnych na rachunek bieżący budżetu, wynikających z rozliczenia dochodów i wydatków nimi finansowanych związanych ze szczególnymi zasadami wykonywania budżetu określonymi w odrębnych ustawach, w tym:	905	137 000,00
	a) wychowanie w trzeźwości i przeciwdziałanie alkoholizmowi		40 000,00
	b) utrzymanie czystości i porządku w gminach		97 000,00
<b>Rozchody ogółem:</b>			<b>472 170,00</b>
1.	Splaty otrzymanych krajowych pożyczek i kredytów	994	472 170,00

Załącznik Nr 5 do uchwały Nr II/.../2024  
Rady Gminy Brańsk  
z dnia 28 maja 2024 r.

### **Objaśnienia**

1. Urząd Marszałkowski udzielił dotacji celowej gminie w kwocie 39 500,00,- zł. na zakup sprzętu ratowniczo - gaśniczego i umundurowanie lub działań szkoleniowych w zakresie bezpieczeństwa w ruchu drogowym z przeznaczeniem dla jednostek OSP.

2. Dokonuje się przesunięć między paragrafami w planie wydatków na:

- instalację hydrantu na cele p.poż. w budynku Urzędu Gminy 38 500,-zł.
- sprawdzenie ulg inwestycyjnych 3 500,-zł.
- materiały do prac w remizach OSP 10 500,-zł.
- energię elektryczną dla SP Domanowo 20 000,-zł.
- zakup materiałów i wyposażenia przeciwdziałanie alkoholizmowi 40 000,-zł.