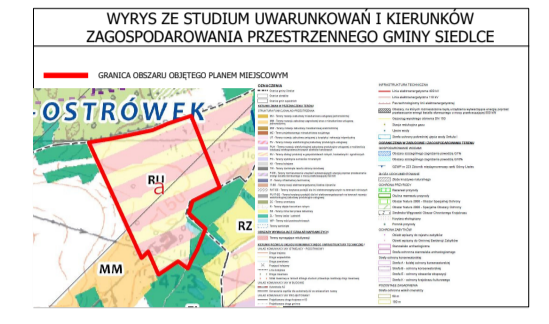
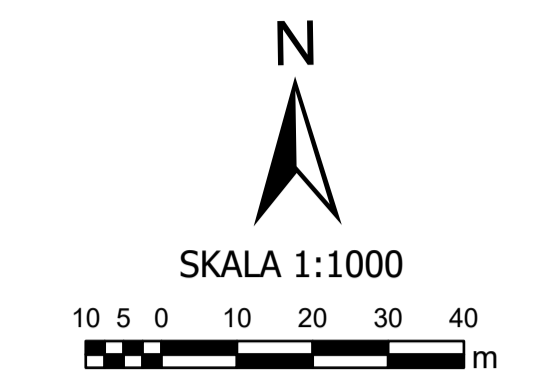
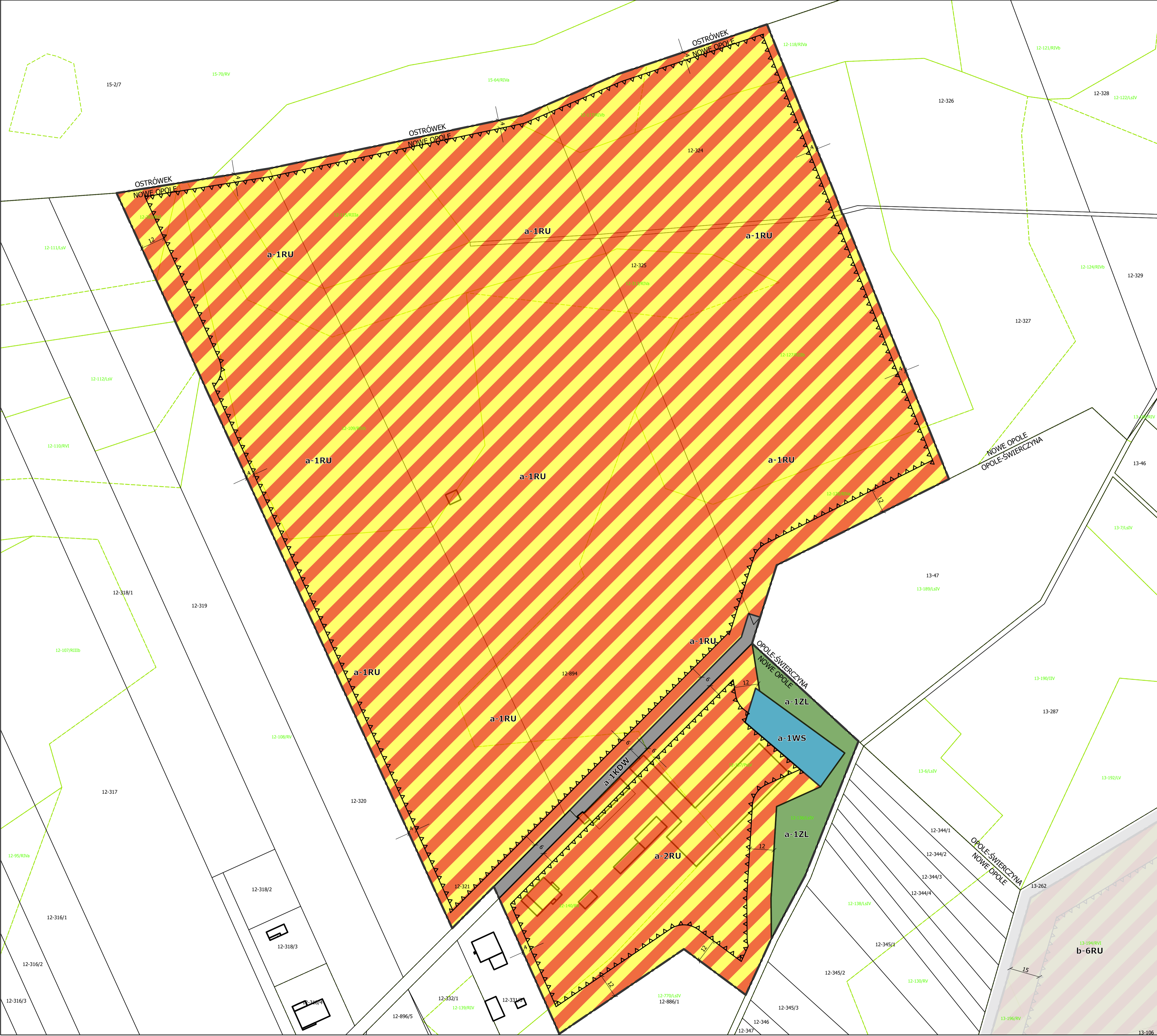


MIJSCOWY PLAN ZAGOSPODAROWANIA PRZESTRZENNEGO NA TERENIE GMINY SIEDLCE W CZĘŚCI OBREBÓW GEODEZYJNYCH
CHODÓW, GOLICE, GOLICE KOLONIA, JAGODNIA, NOWE OPOLE, OPOLE-ŚWIERCZYNA, OSTRÓWEK, PURZEC,
STRZAŁA, TOPÓREK, ŻABOKLIKI, ŻABOKLIKI-KOLONIA, ŻYTNIA - PROJEKT



- USTALENIA:**
- GRANICA OBSZARU OBJĘTEGO PLANEM MIJSCOWYM
 - LINIA ROZGRANICZAJĄCA TERENY O RÓŻNYM PRZEZNACZENIU LUB RÓŻNYCH PAsADACH ZAGOSPODAROWANIA
 - NIEPRZEKAZALNA LINIA ZABUDOWY
 - WYMIAROWANIE PODANE W METRACH
 - RU - TEREN OBSŁUGI PRODUKCJI W GOSPODARSTWACH ROLNYCH, OGRONICZONYCH I MODOWANYCH
 - ZL - TEREN LASÓW
 - WS - TEREN WÓD POWIEKSZONYCH SAŁADKOWYCH STOKOWYCH
 - KDW - TEREN OROG WIEKMETRZNEJ
- USTALENIA DOTYCZĄCE OBJĘTOŚCI I TERENÓW CHRONIONYCH NA PODSTAWIE PRZEPISÓW ODRĘBNYCH:**
- OBSZAR OBJĘTY PLANEM MIJSCOWYM ZNAJDUJE SIĘ W CAŁOŚCI W GRANICACH SIEDLECKO - WĘGROWSKIEGO OBSZARU CHRONIONEGO KRAJOBRAZU
 - OBSZAR OBJĘTY PLANEM MIJSCOWYM ZNAJDUJE SIĘ W CAŁOŚCI W GRANICACH:
 - GŁÓWNEGO ZBIORNIKA WÓD PODZIEMNYCH NR 023 - DOLINA KOPANIA GÓRNEGO LUMCY
 - GŁÓWNEGO ZBIORNIKA WÓD PODZIEMNYCH NR 215 - SUBNIECKA WARSZAWSKA
- OZNACZENIA INFORMACYJNE:**
- *** GRANICA OBRĘBU GEODEZYJNEGO