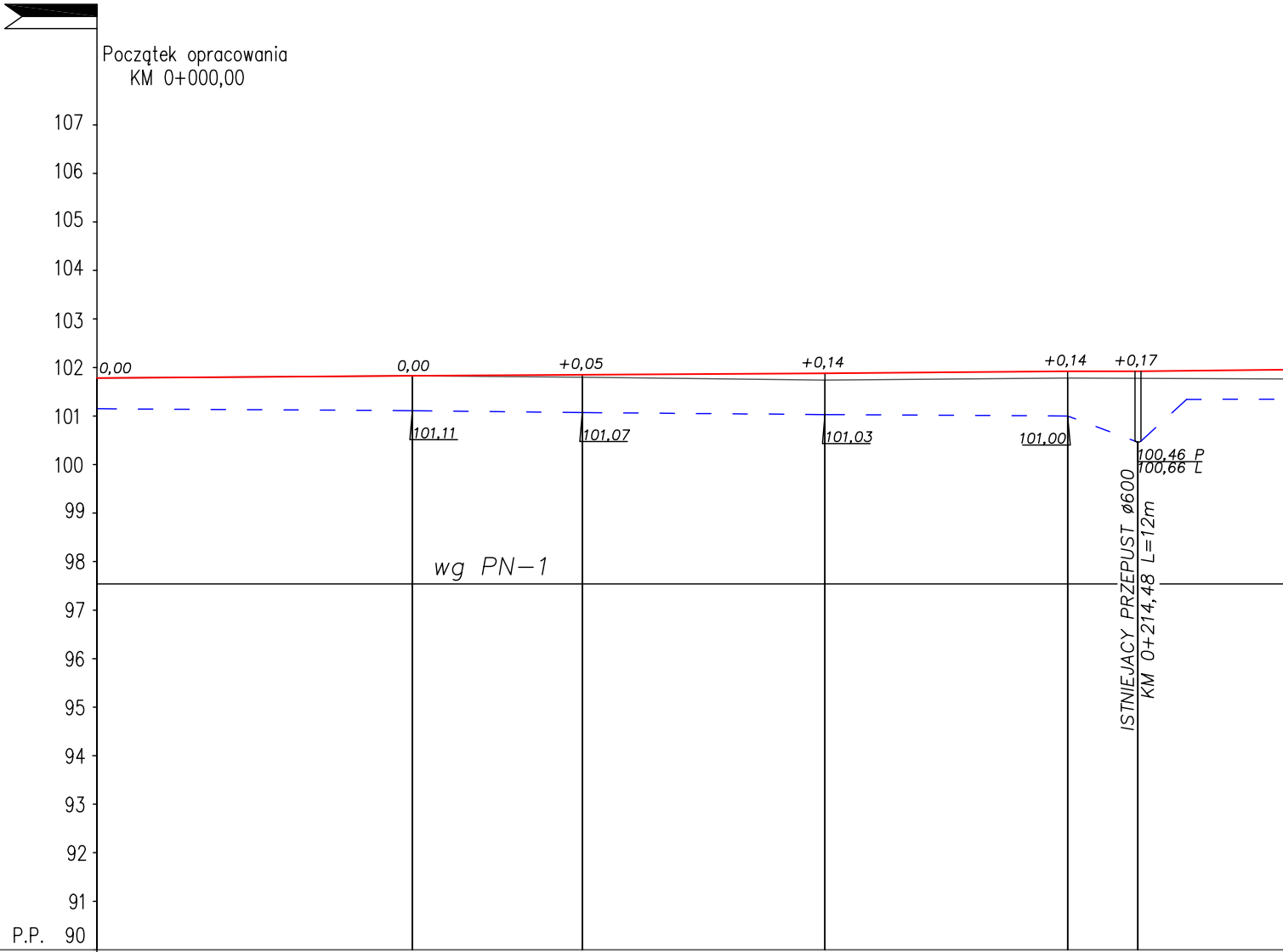
Początek opracowania
KM 0+000,00
107
106
105
104
103
102
101
100
99
98
97
96
95
94
93
92
91
P.P. 90
0,00
0,00
+0,05
+0,14
+0,14
+0,17
101,11
101,07
101,03
101,00
100,46 P
100,66 L
wg PN–1
ISTNIEJACY PRZEPUST ø600
KM 0+214,48 L=12m

UŻYTKOWANIE TERENU	Grunty orne						
PROJEKTOWANE RZĘDNE NIWELETY	101,78		101,83	101,85	101,88	101,92	101,92
SPADKI PODŁUŻNE	0,0007					L=250	
RZĘDNE TERENU	101,78		101,83	101,80	101,74	101,78	101,75
PROSTE I ŁUKI POZIOME							
ODLEGŁOŚCI		50,00	65,00		50,00		14,48

0+000, 00

1

2

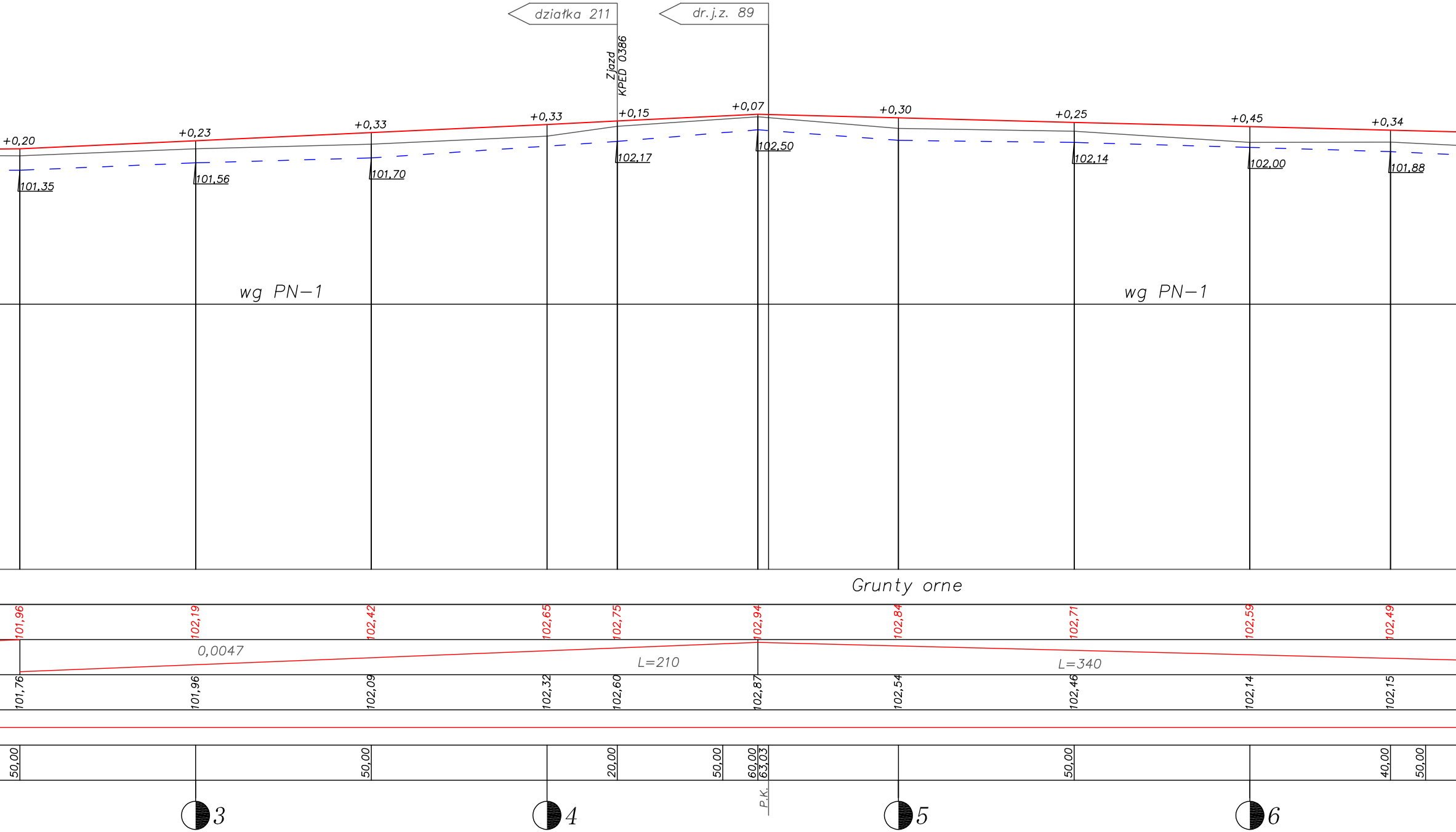
działka 211
dr.j.z. 89
Zjazd
KPED 0386
+0,20
+0,23
+0,33
+0,33
+0,15
+0,07
+0,30
+0,25
+0,45
+0,34
101,35
101,56
101,70
102,17
102,50
102,14
102,00
101,88
wg PN-1
wg PN-1
Grunty orne
101,96
102,19
102,42
102,65
102,75
102,94
102,84
102,71
102,59
102,49
0,0047
L=210
L=340
101,76
101,96
102,09
102,32
102,60
102,87
102,54
102,46
102,14
102,15
50,00
50,00
20,00
50,00
60,00
63,03
50,00
40,00
50,00
P.K.
3
4
5
6

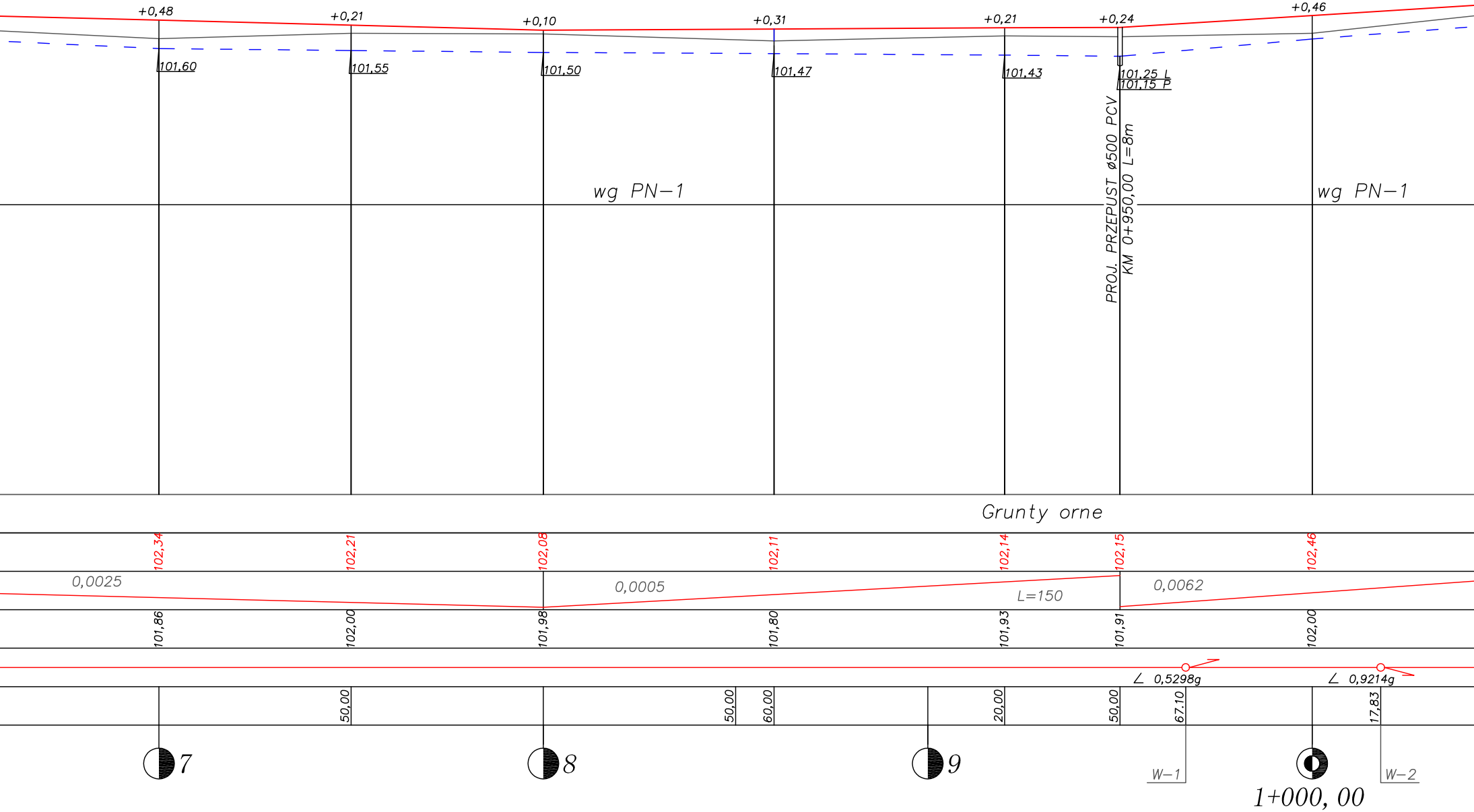
+0,48
+0,21
+0,10
+0,31
+0,21
+0,24
+0,46
101,60
101,55
101,50
101,47
101,43
101,25 L
101,15 P
PROJ. PRZEPUST ø500 PCV
KM 0+950,00 L=8m
wg PN−1
wg PN−1
Grunty orne
102,34
102,21
102,08
102,11
102,14
102,15
102,46
0,0025
0,0005
L=150
0,0062
101,86
102,00
101,98
101,80
101,93
101,91
102,00
∠ 0,5298g
∠ 0,9214g
50,00
50,00
60,00
20,00
50,00
67,10
17,83
W−1
W−2
7
8
9
1+000, 00

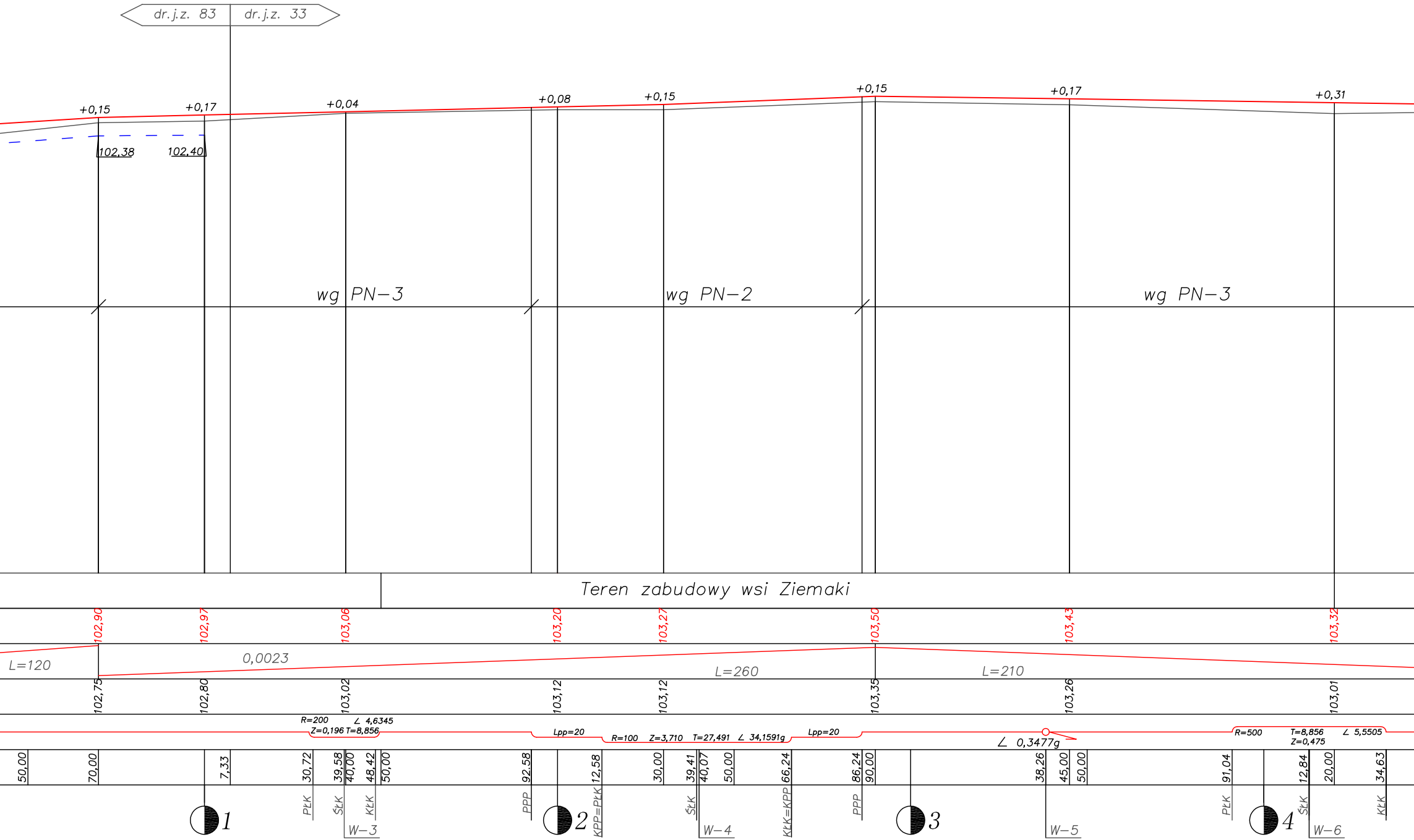
dr. j.z. 83
dr. j.z. 33
+0,15
+0,17
+0,04
+0,08
+0,15
+0,15
+0,17
+0,31
102,38
102,40
wg PN−3
wg PN−2
wg PN−3
Teren zabudowy wsi Ziemaki
102,90
102,97
103,06
103,20
103,27
103,50
103,43
103,32
L=120
0,0023
L=260
L=210
102,75
102,80
103,02
103,12
103,12
103,35
103,26
103,01
R=200
∠ 4,6345
Z=0,196 T=8,856
Lpp=20
R=100
Z=3,710
T=27,491
∠ 34,1591g
Lpp=20
∠ 0,3477g
R=500
T=8,856
Z=0,475
∠ 5,5505
50,00
70,00
7,33
30,72
39,58
40,00
48,42
50,00
92.58
12,58
30,00
39,41
40,07
50,00
66,24
86,24
90,00
38,26
45,00
50,00
91,04
12,84
20,00
34,63
PŁK
ŚŁK
KŁK
W−3
PPP
KPP=PŁK
ŚŁK
W−4
KŁK=KPP
PPP
W−5
PŁK
ŚŁK
W−6
KŁK
1
2
3
4

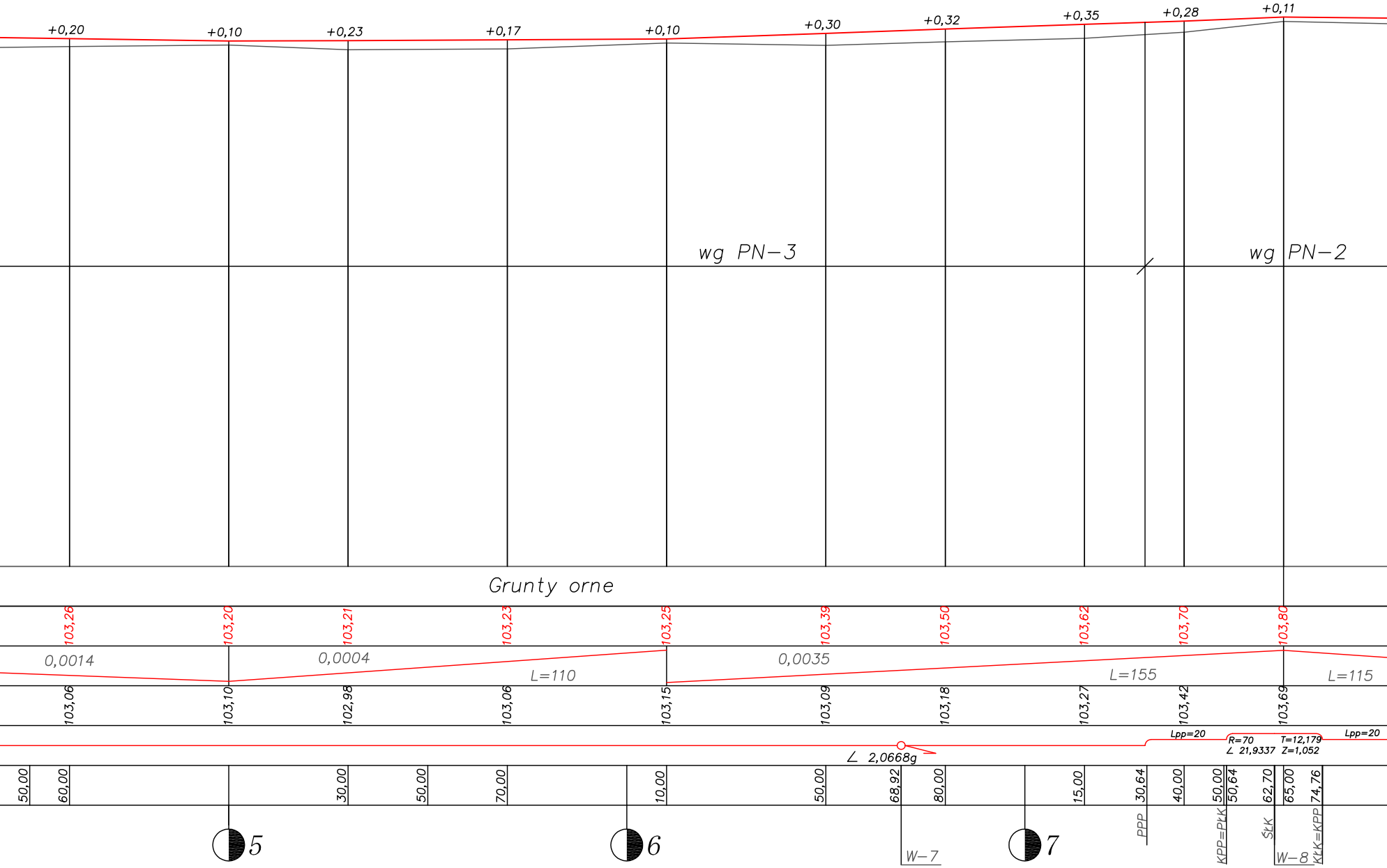

+0,20
+0,10
+0,23
+0,17
+0,10
+0,30
+0,32
+0,35
+0,28
+0,11
wg PN−3
wg PN−2
Grunty orne
103,26
103,20
103,21
103,23
103,25
103,39
103,50
103,62
103,70
103,80
0,0014
0,0004
L=110
0,0035
L=155
L=115
103,06
103,10
102,98
103,06
103,15
103,09
103,18
103,27
103,42
103,69
∠ 2,0668g
Lpp=20
R=70
T=12,179
∠ 21,9337
Z=1,052
Lpp=20
50,00
60,00
30,00
50,00
70,00
10,00
50,00
68,92
80,00
15,00
30,64
40,00
50,00
50,64
62,70
65,00
74,76
5
6
W−7
7
PPP
KPP=PŁK
ŚŁK
W−8
KŁK=KPP

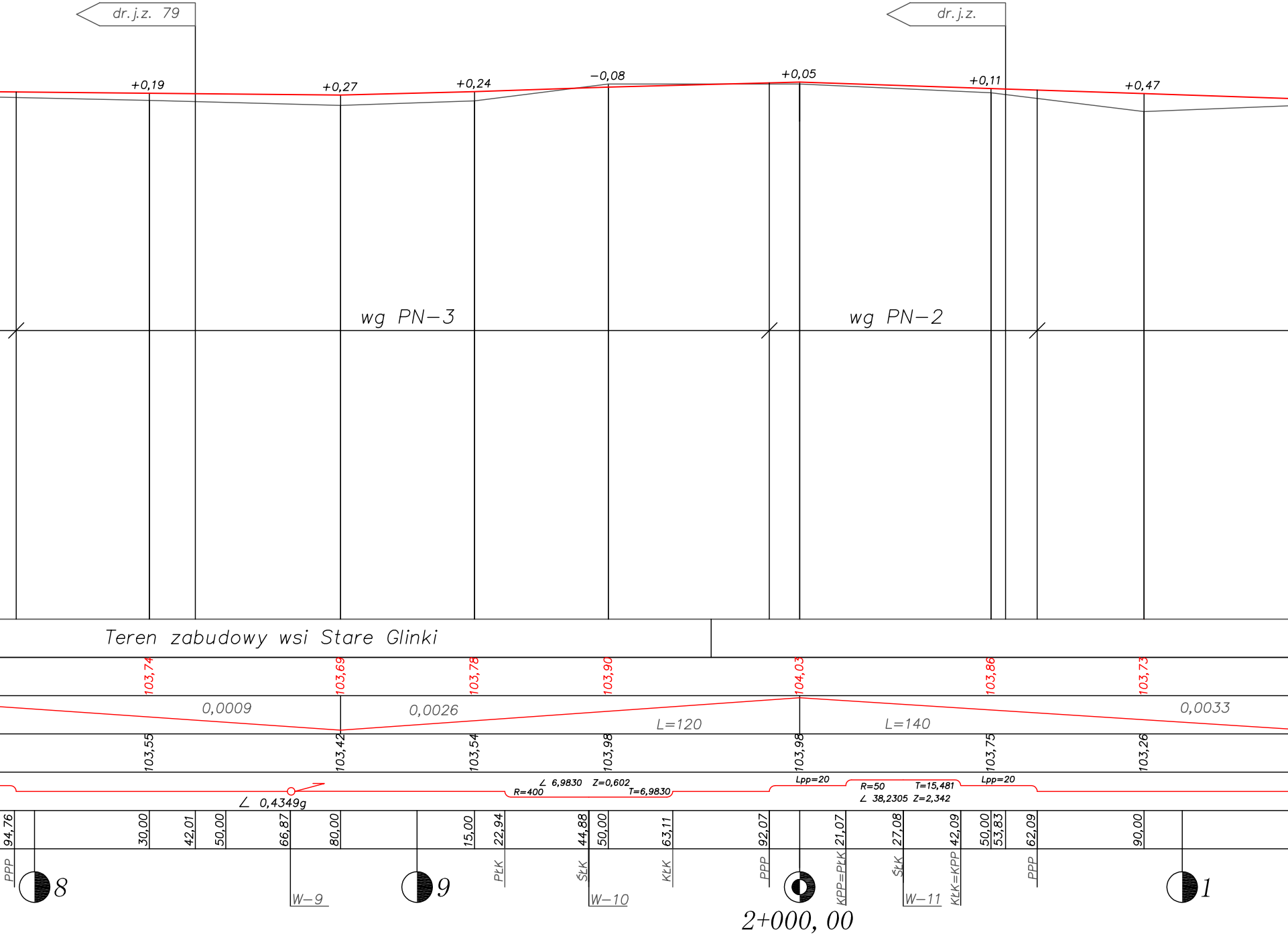
dr. j.z. 79
dr. j.z.
+0,19
+0,27
+0,24
−0,08
+0,05
+0,11
+0,47
wg PN−3
wg PN−2
Teren zabudowy wsi Stare Glinki
103,74
103,69
103,78
103,90
104,03
103,86
103,73
0,0009
0,0026
L=120
L=140
0,0033
103,55
103,42
103,54
103,98
103,98
103,75
103,26
∠ 0,4349g
∠ 6,9830 Z=0,602
R=400
T=6,9830
Lpp=20
R=50
T=15,481
∠ 38,2305 Z=2,342
Lpp=20
94,76
30,00
42,01
50,00
66,87
80,00
15,00
22,94
44,88
50,00
63,11
92,07
21,07
27,08
42,09
50,00
53,83
62,09
90,00
PPP
8
W−9
9
PŁK
ŚŁK
W−10
KŁK
PPP
KPP=PŁK
ŚŁK
W−11
KŁK=KPP
PPP
1
2+000, 00

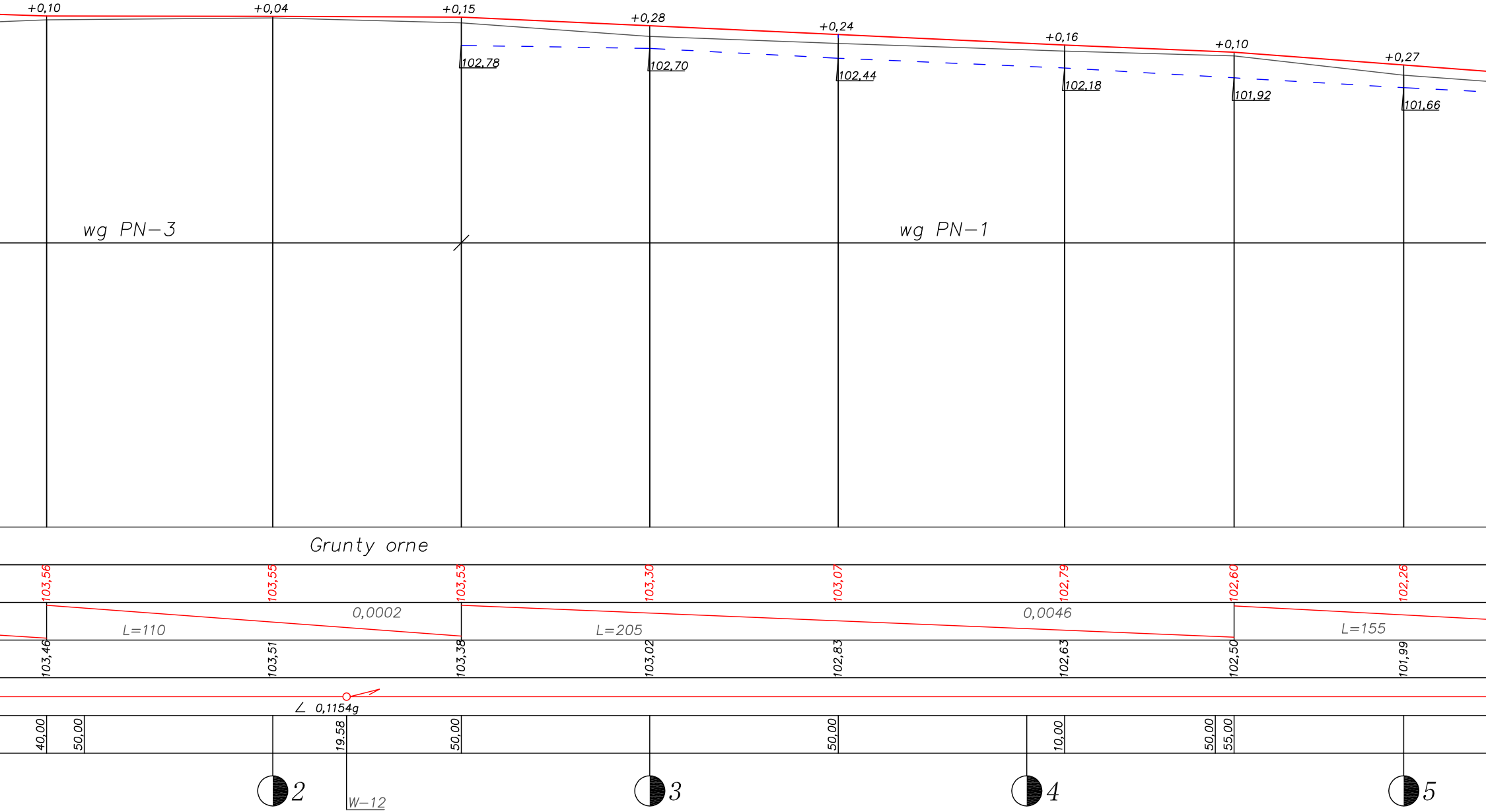
+0,10
+0,04
+0,15
+0,28
+0,24
+0,16
+0,10
+0,27
102,78
102,70
102,44
102,18
101,92
101,66
wg PN–3
wg PN–1
Grunty orne
103,56
103,55
103,53
103,30
103,07
102,79
102,60
102,26
0,0002
0,0046
L=110
L=205
L=155
103,46
103,51
103,38
103,02
102,83
102,63
102,50
101,99
∠ 0,1154g
40,00
50,00
19,58
50,00
50,00
10,00
50,00
55,00
W–12
2
3
4
5

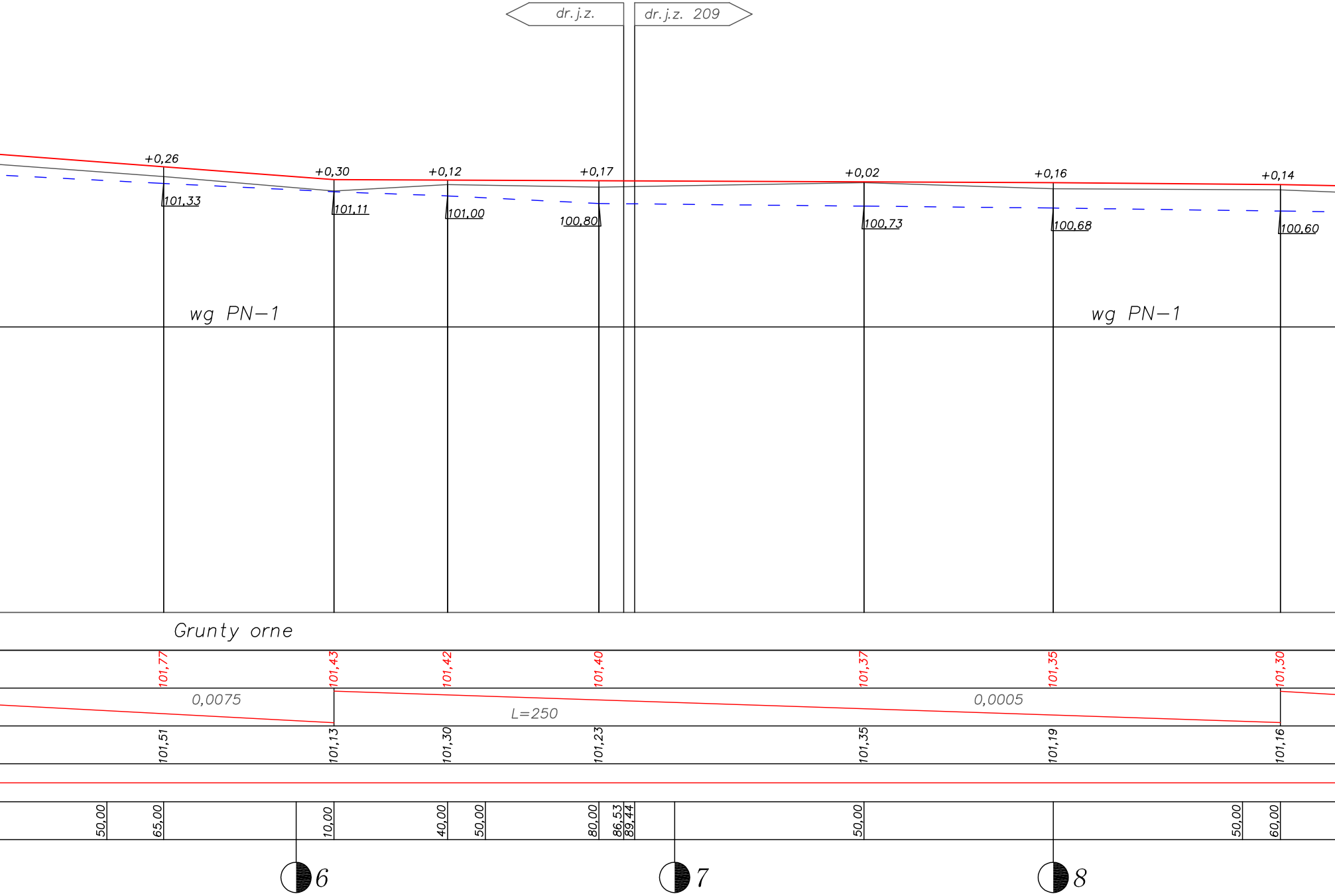
dr. j.z.
dr. j.z. 209
+0,26
+0,30
+0,12
+0,17
+0,02
+0,16
+0,14
101,33
101,11
101,00
100,80
100,73
100,68
100,60
wg PN−1
wg PN−1
Grunty orne
101,77
101,43
101,42
101,40
101,37
101,35
101,30
0,0075
L=250
0,0005
101,51
101,13
101,30
101,23
101,35
101,19
101,16
50,00
65,00
10,00
40,00
50,00
80,00
86,53
89,44
50,00
50,00
60,00
6
7
8


dr. j.z. 210
+0,24
+0,21
+0,10
+0,03
+0,31
+0,02
−0,08
+0,11
100,53
100,40
100,19
99,93
wg PN−1
wg PN−3
Grunty orne
101,20
101,13
101,03
100,78
100,47
100,13
99,96
99,79
L=140
0,0019
L=200
0,0062
100,96
100,92
100,93
100,75
100,16
100,11
100,04
99,68
10,00
30,00
50,00
40,00
50,00
90,00
45,00
50,00
72,94
9
3+000, 00
1
2

— projektowana niweleta
— rów odwadniający

PROJEKT
PRZEBUDOWA DROGI POWIATOWEJ NR 2115W JARZYŁY-CHEŁCHY- GLINKI
od km 0+000,00 do km 3+200,00

INWESTOR
POWIAT MAKOWSKI- POWIATOWY ZARZĄD DRÓG
06-200 MAKÓW MAZ. UL. KRÓTKA 3

USŁUGI PROJEKTOWE
ANDRZEJ DUSIŃSKI
06–500 MŁAWA
UL. WARSZAWSKA 1 LOK. 19
TEL/FAX 023 653 4498
TEL KOM. 502 282 840

NIP 569–102–19–05
REGON 130231285

STADIUM
PROJEKT BUDOWLANO-WYKONAWCZY

BRANŻA
DROGOWA

SKALA
1: $\frac{100}{1000}$

RYSUNEK
PROFIL PODŁUŻNY

NUMER RYSUNKU
3

PROJEKTANT:
MGR INŻ. ANDRZEJ DUSIŃSKI
UPR. PROJ. NR 7342/CIE–101/94
PIIB MAZ/BD/1332/01

WSZYSTKIE PRAWA ZASTRZEŻONE

PODPIS

DATA
Sierpień 2010r.