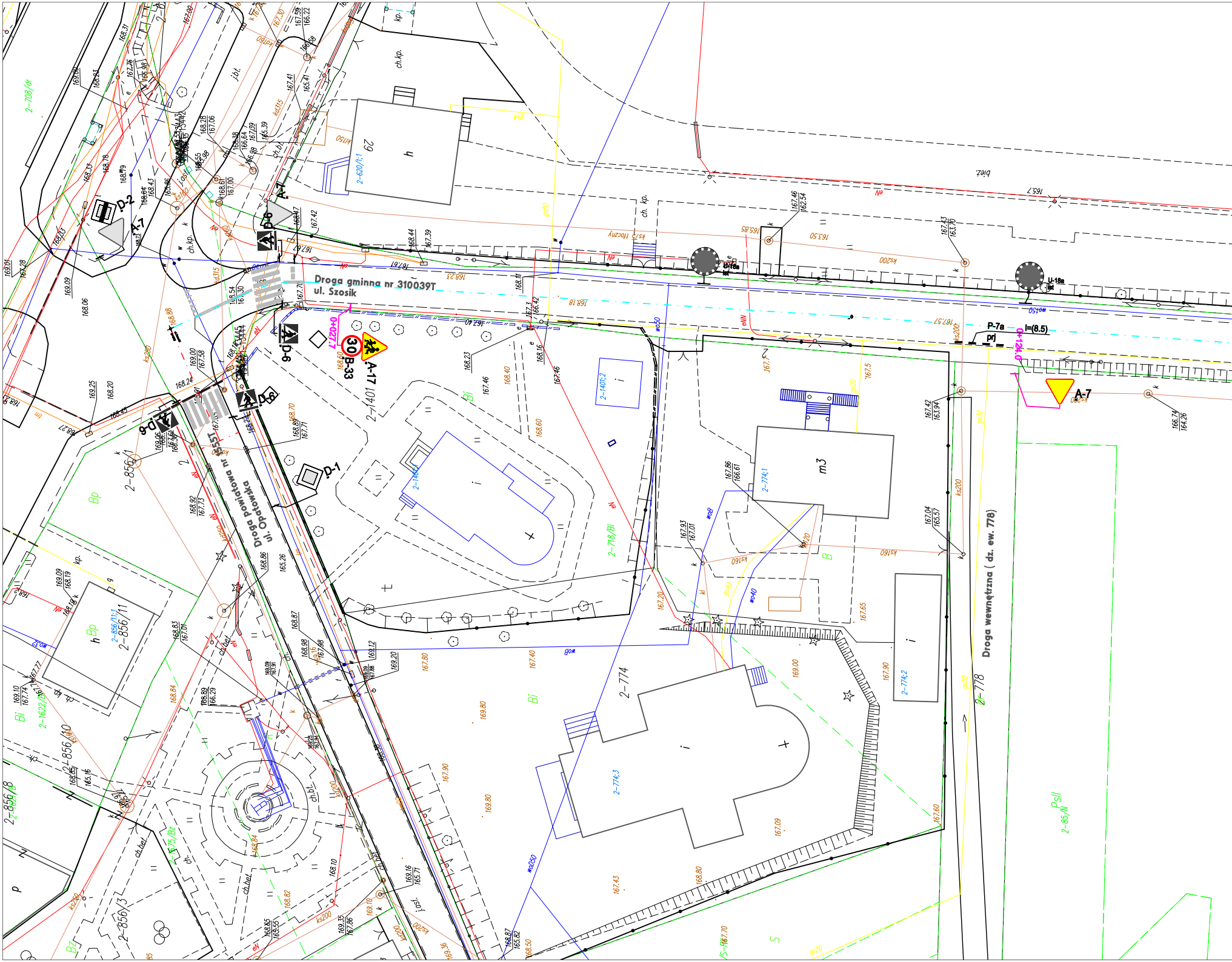

Droga gminna nr 310039T
ul. Szosik
Droga powiatowa nr 1055T
ul. Opatowska
Droga wewnętrzna (dz. ew. 778)
D-2
A-7
D-6
D-6
D-6
D-6
A-7
D-1
B-33
30
A-17
U-18a
P-7a
prj
l=(8.5)
0+000.7
0+124.0
2-1401
2-1401/2
2-1480/1
2-718/Bi
2-774
2-774/1
2-774/2
2-774/3
2-778
2-620/1/1
2-856/1
2-856/11
2-856/10
2-856/3
2-856/8
2-1622/2
2-85/N
2-708/dr
m3
h
i
Bi
Bp
B
PsII
S
ch.kp.
kp.
jbt.
j.ost.
ch.bet.
ch.bt.
blez.
kd150
kd315
ks200
ks160
ks/s tłoczny
wo150
wo40
wo8

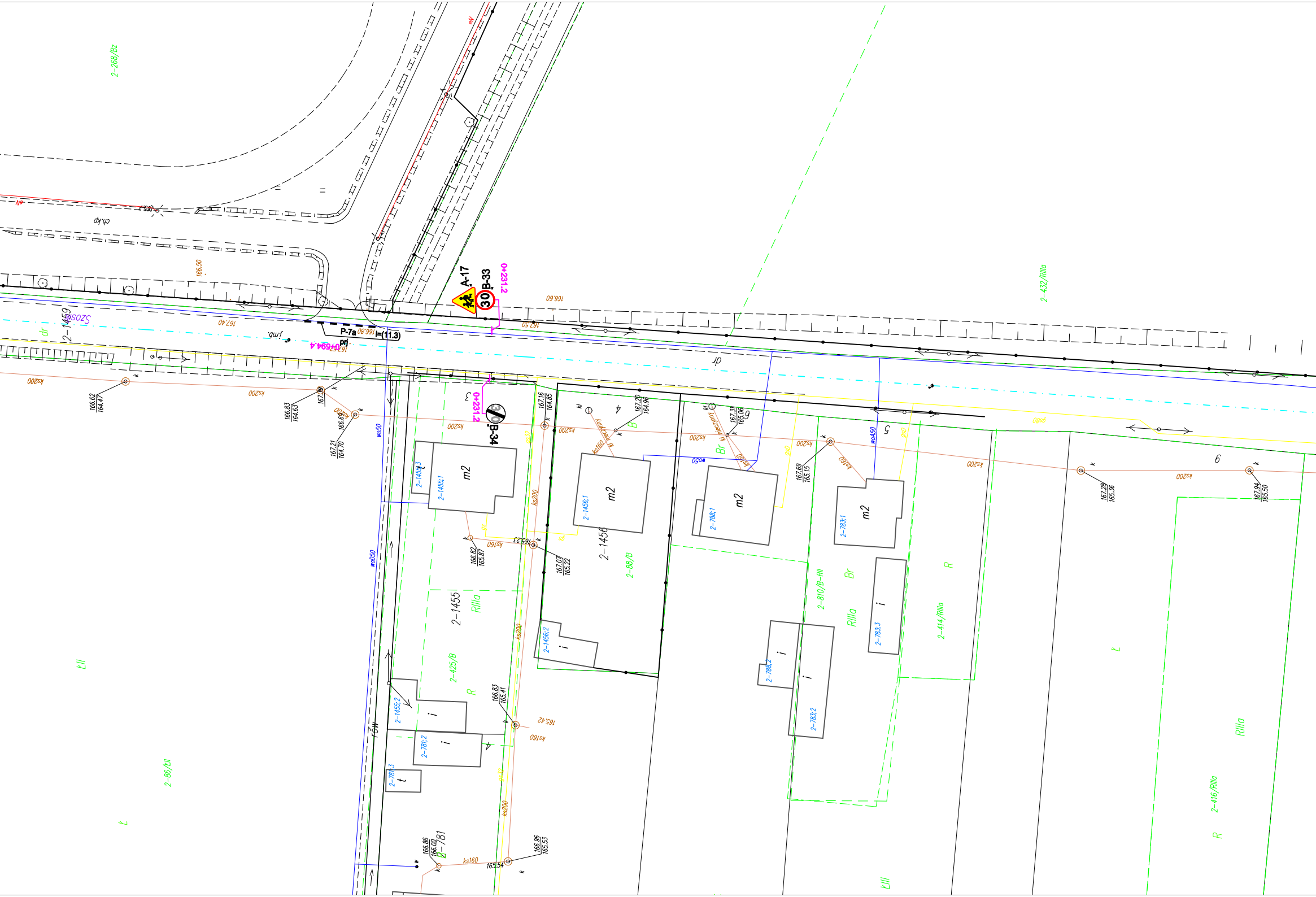
A-17
B-33
30
0+231.2
B-34
P-7a
l=(11.3)
0+594.4
prj
Szosa
2-1459
dr
2-268/Bz
2-432/RIIIa
166.60
167.50
167.40
166.80
166.50
ch.kp
j.mb.
ks200
ks160
wo50
woA50
m2
i
t
2-1455
2-1456
2-1455;1
2-1455;2
2-1455;3
2-1456;1
2-1456;2
2-788;1
2-788;2
2-783;1
2-783;2
2-783;3
2-781
2-781;2
2-781;3
2-88/B
2-425/B
2-810/B-RII
2-414/RIIIa
2-416/RIIIa
2-66/ŁIII
RIIIa
ŁIII
Br
R
Ł
166.62/164.47
166.83/164.63
167.21/164.70
167.16/164.85
167.20/164.96
167.31/165.06
167.69/165.15
167.28/165.36
167.94/165.50
166.82/165.87
167.07/165.22
166.83/165.41
166.96/165.53
166.86/166.00
165.23
165.42
165.54
4
5
6
9
k
kl

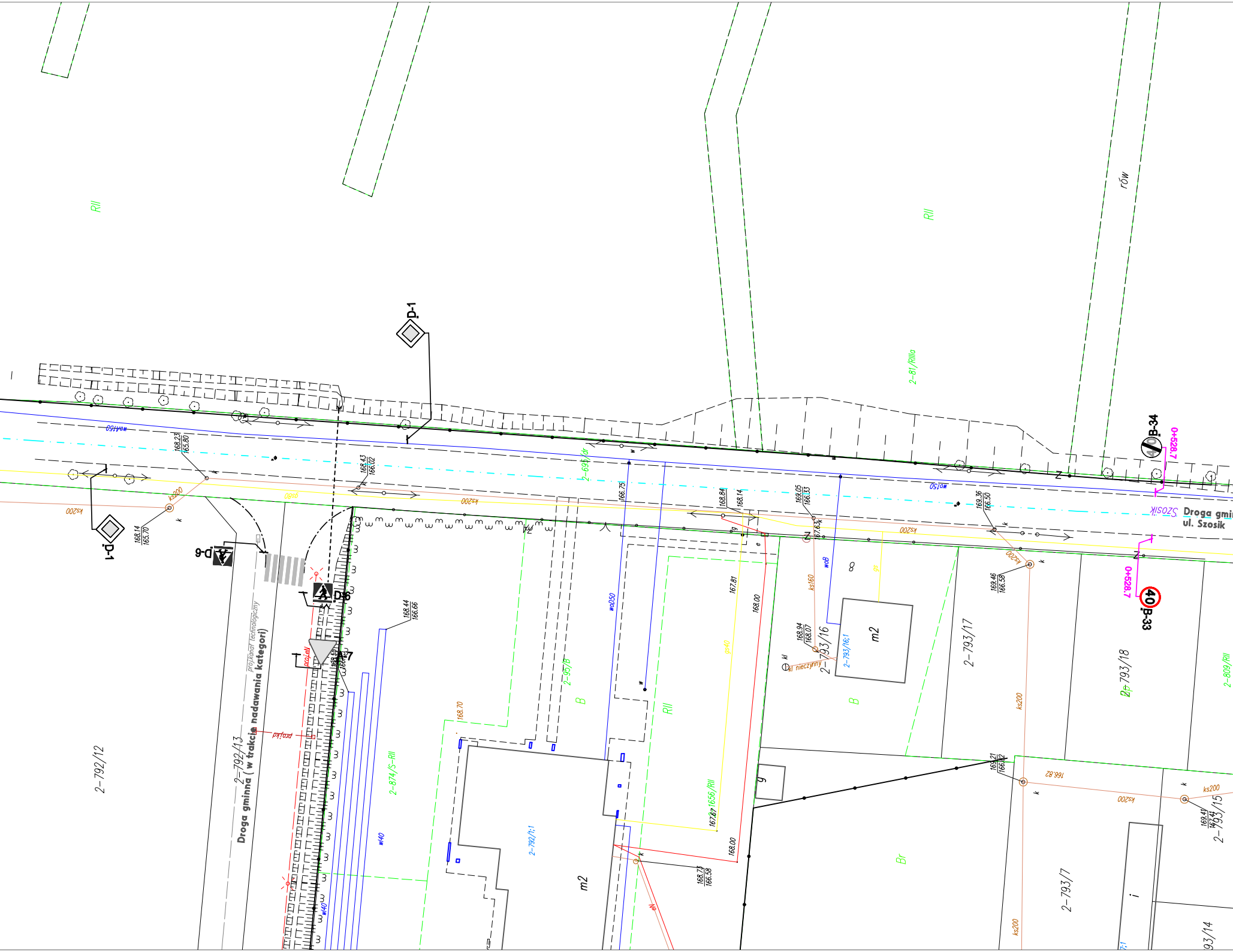
RII
RII
rów
2-81/RIIIa
D-1
D-1
D-6
D-6
A-7
B-34
B-33
0+528.7
0+528.7
40
Droga gminna
ul. Szosik
Szosik
woA150
wo150
ks200
ks200
ks300
ks160
168.23
165.80
168.43
166.02
168.14
165.70
168.84
168.14
169.05
166.33
169.36
166.50
169.46
166.58
168.44
166.66
168.94
168.07
168.73
166.58
167.81
168.00
168.00
168.70
166.75
166.82
2-792/12
2-792/13
Droga gminna (w trakcie nadawania kategori)
projektowany technologiczny
projekt
2-874/S-RII
2-95/B
2-792/1:1
2-793/16
2-793/16:1
2-793/17
2-793/18
2-793/7
2-793/15
2-809/RII
2-1656/RII
woD50
woB
w40
kl nieczynny
m2
m2
B
B
RII
Br
g
i

Stała organizacja ruchu dla drogi gminnej nr 310039T - ul. Szosik w Bodzechowie

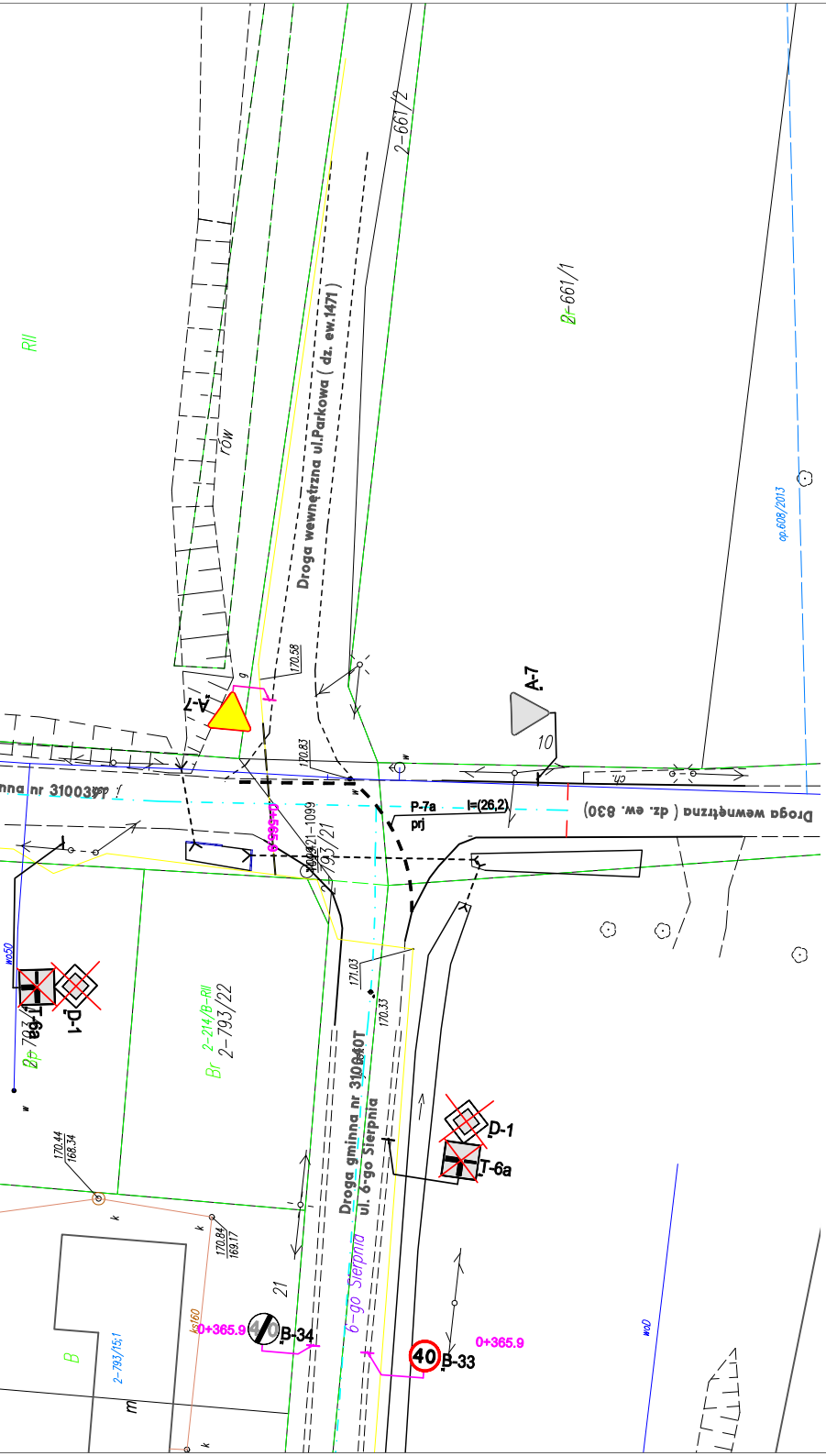

Droga wewnętrzna ul.Parkowa (dz. ew.1471)
2-661/2
2-661/1
RII
rów
A-7
A-7
10
op.608/2013
P-7a
prj
l=(26,2)
Droga wewnętrzna (dz. ew. 830)
nna nr 310039T
0+365.9
2-793/21
2-793/22
Br 2-214/B-RII
D-1
T-6a
D-1
T-6a
Droga gminna nr 310040T ul. 6-go Sierpnia
6-go Sierpnia
0+365.9
B-34
40
B-33
0+365.9
170.58
170.83
171.03
170.33
170.44
168.34
170.84
169.17
21
B
2-793/15/1
wo50
wo0

Legenda :

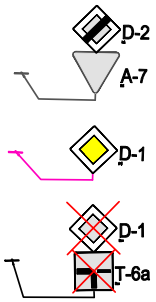

D-2
A-7
D-1
D-1
T-6a

istniejąca organizacja ruchu

projektowana organizacja ruchu

znaki do likwidacji

Inwestor:
Gmina Bodzechów
ul. Mikołaja Reja 10
27-400 Ostrowiec Świętokrzyski

Jednostka projektowa:
MTO PROJEKT
Drogowe i Instalacyjne Biuro Projektowe
MILENA OLICHWIROWICZ-TOMALA
tel. 602-762-188
olichwirowicz.milena@gmail.com
Os. Stawki 98/24
27-400 Ostrowiec Św
NIP 661-226-38-63

Temat:
Stała organizacja ruchu dla drogi gminnej
nr 310039T- ul. Szosik w Bodzechowie

Branża:	Stadium:	Skala rysunku:
Drogowa	Projekt	1:500

Nazwa rysunku:	Nr rysunku:
Stała organizacja ruchu	01

Adres budowy:	Data opracowania:
dz. nr ewid. 1459 (obr. 0002 Bodzechów) ul. Szosik, Bodzechów	sierpień 2022r

Projektował:	Nr. uprawnień:	Podpis:
mgr inż. Milena Olichwirowicz-Tomala	SWK/0220/PWBD/17	