RZUT POZIOMY
Skala 1:25

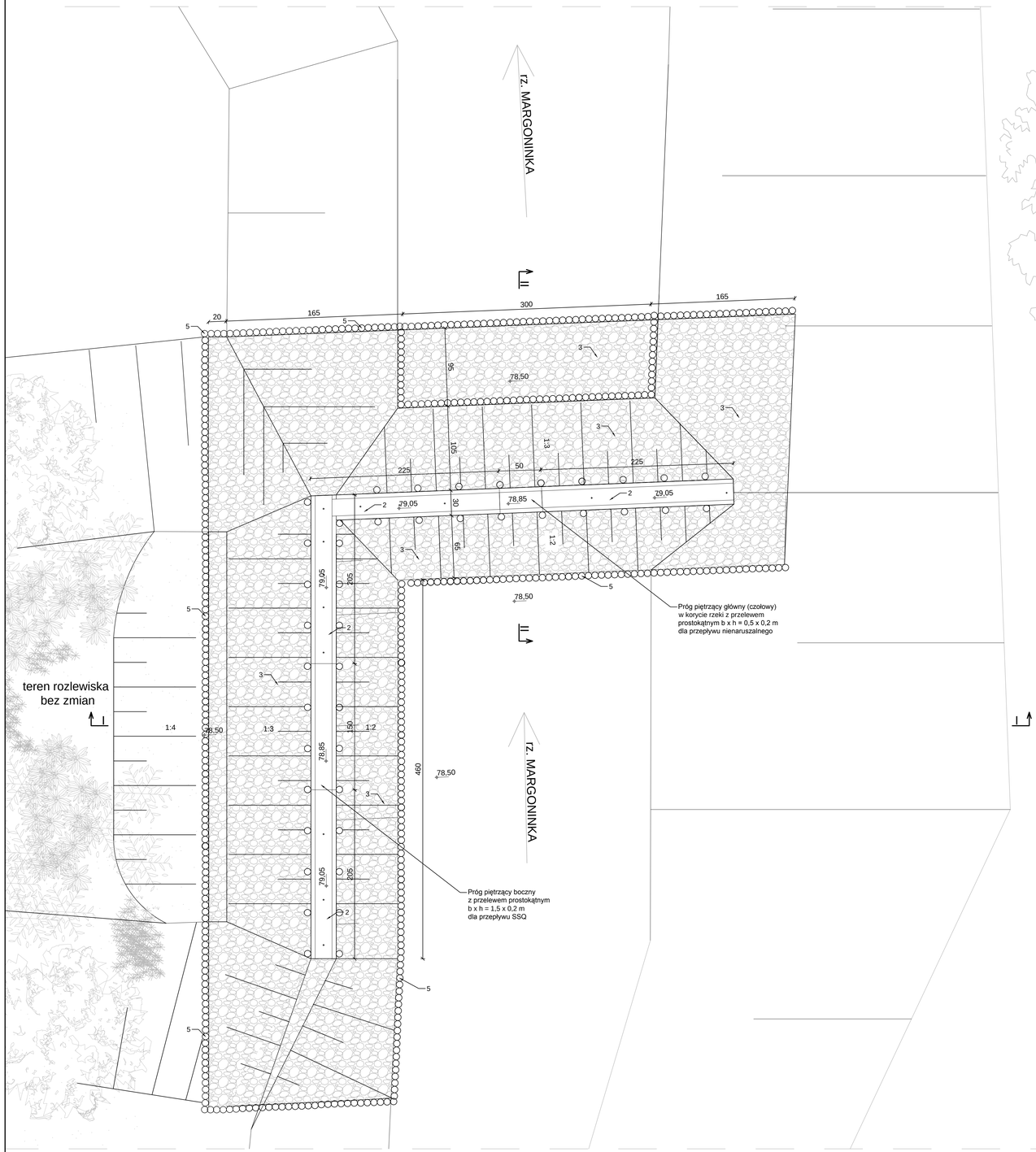

PRZEKRÓJ I-I
Skala 1:25

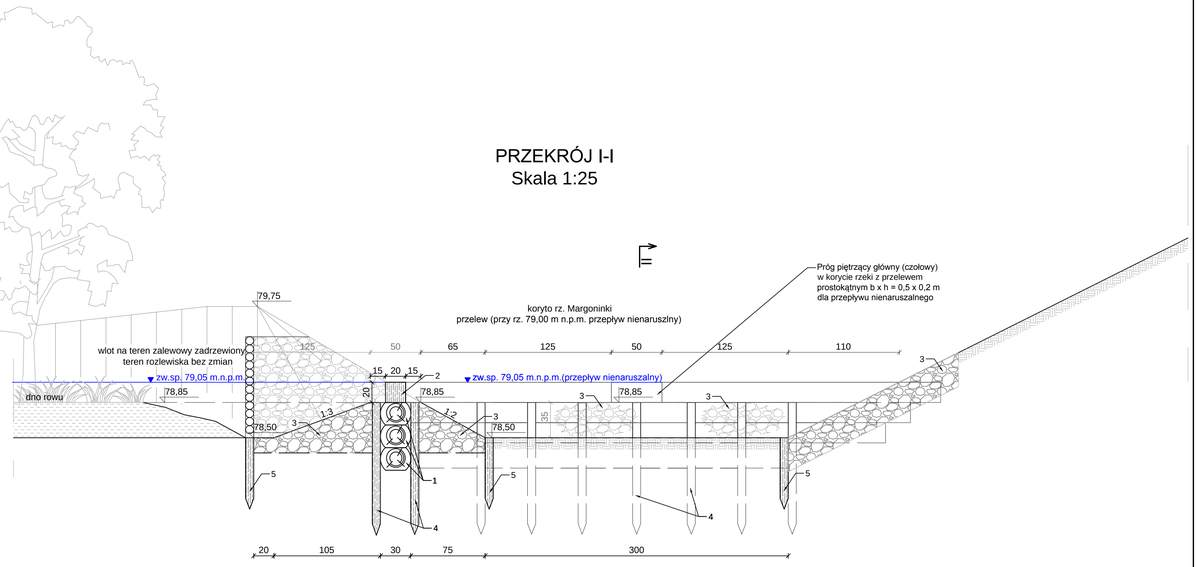

PRZEKRÓJ II-II
Skala 1:25

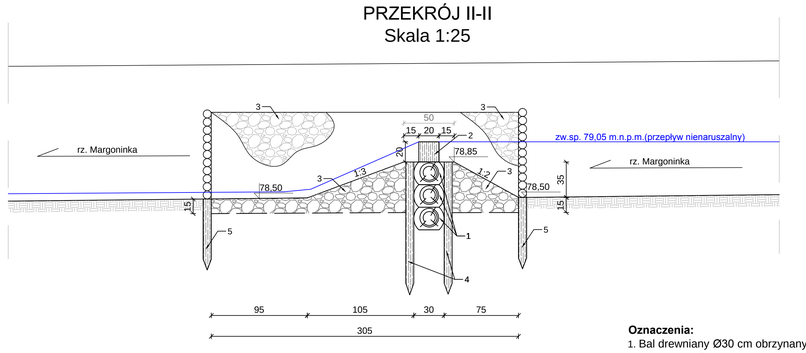

Oznaczenia:
1. Bal drewniany Ø30 cm obrzynany
2. Belka drewniana grub. 20 cm, szer. 20 cm
3. Narzut kamienny Ø10-15 cm luzem
4. Pale Ø10 cm długości L= 1,30 m
5. Palisada Ø8 cm długości L= 0,70 m
6. Geowłóknina filtracyjna

hydroprojekt Sp. z o.o.			Nazwa zamówienia: **Odtworzenie zdolności retencyjnych w dolinie rzeki Margoninki - Etap II**	
Projektował:	mgr inż. Krystian Karczewski specjalność: inżynieryjna hydrotechniczna upr. nr WKP/0380/POOH/19		Nazwa zadania: **Odtworzenie zdolności retencyjnych w dolinie rzeki Margoninki na terenie leśnictwa Margonin (obiekt nr 1)**	
Asystent projektanta:	mgr inż. Andrzej Limanówka		Nazwa rysunku: **Próg z bali drewnianych Rzut poziomy i przekroje**	
Sprawdził:				
Stadium: **KONCEPCJA TECHNICZNA**		Data: 06.2026r.	Nr arch.: 3559/26	Nr zamówienia: SA.271.2.6.2026 / Skala: 1:25 / Nr rys.: 4