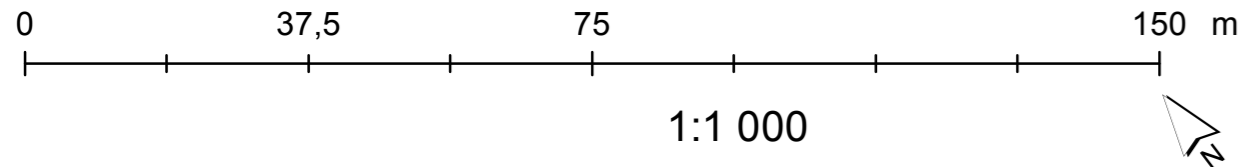
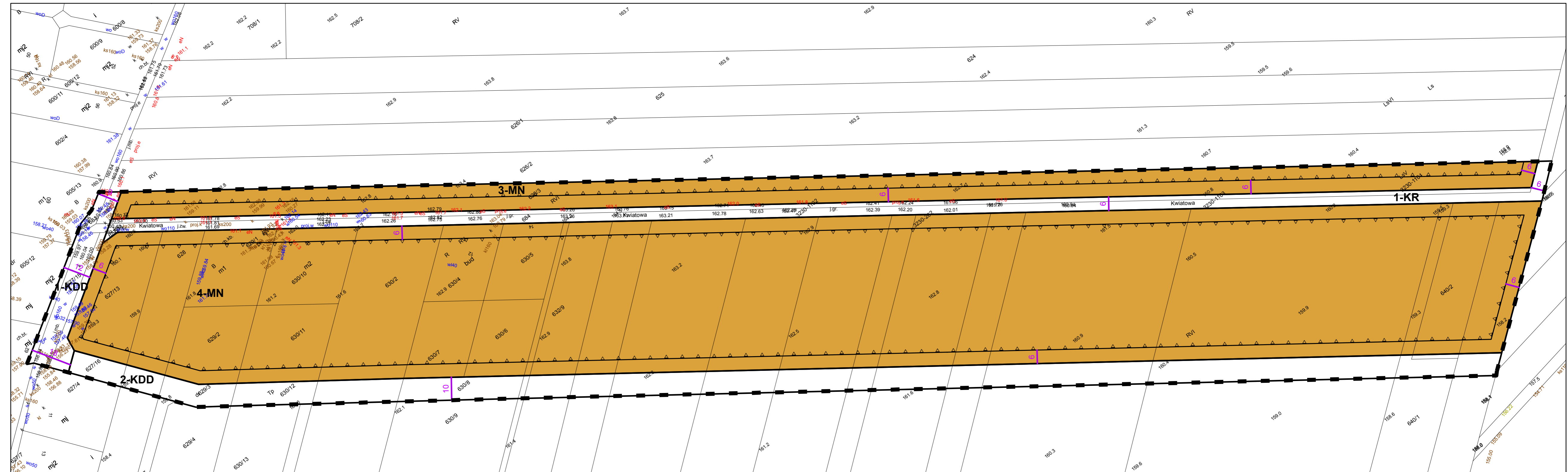


Miejscowy plan zagospodarowania przestrzennego dla fragmentów wsi Nowe Iganie i Nowe Opole, w gminie Siedlce

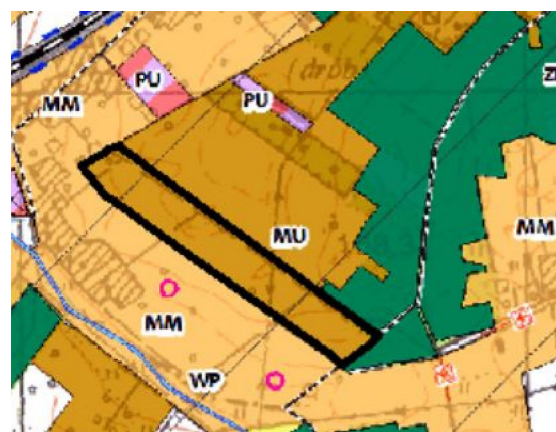
Załącznik nr 4
do Uchwały nr
Rady Gminy Siedlce
z dnia



NOWE OPOLE



Wyrys ze studium uwarunkowań i kierunków zagospodarowania przestrzennego gminy Siedlce



- MU - Tereny rozwoju zabudowy mieszkaniowo-usługowej
- MM - Tereny rozwoju zabudowy zagrodowej wraz z mieszkaniowo-usługową jednorodziną

Ustalenia planu

- granica obszaru objętego planem
- linia rozgraniczająca tereny o różnym przeznaczeniu lub różnych zasadach zagospodarowania
- linia wymiarowa wraz z podanym wymiarem w m.
- nieprzekraczalna linia zabudowy

przeznaczenie terenu wraz z symbolem przeznaczenia terenu

- MN – teren zabudowy mieszkaniowej jednorodzinnej
- UK – teren usług kultury i rozrywki
- KDD - teren drogi dojazdowej
- KR – teren komunikacji drogowej wewnętrznej