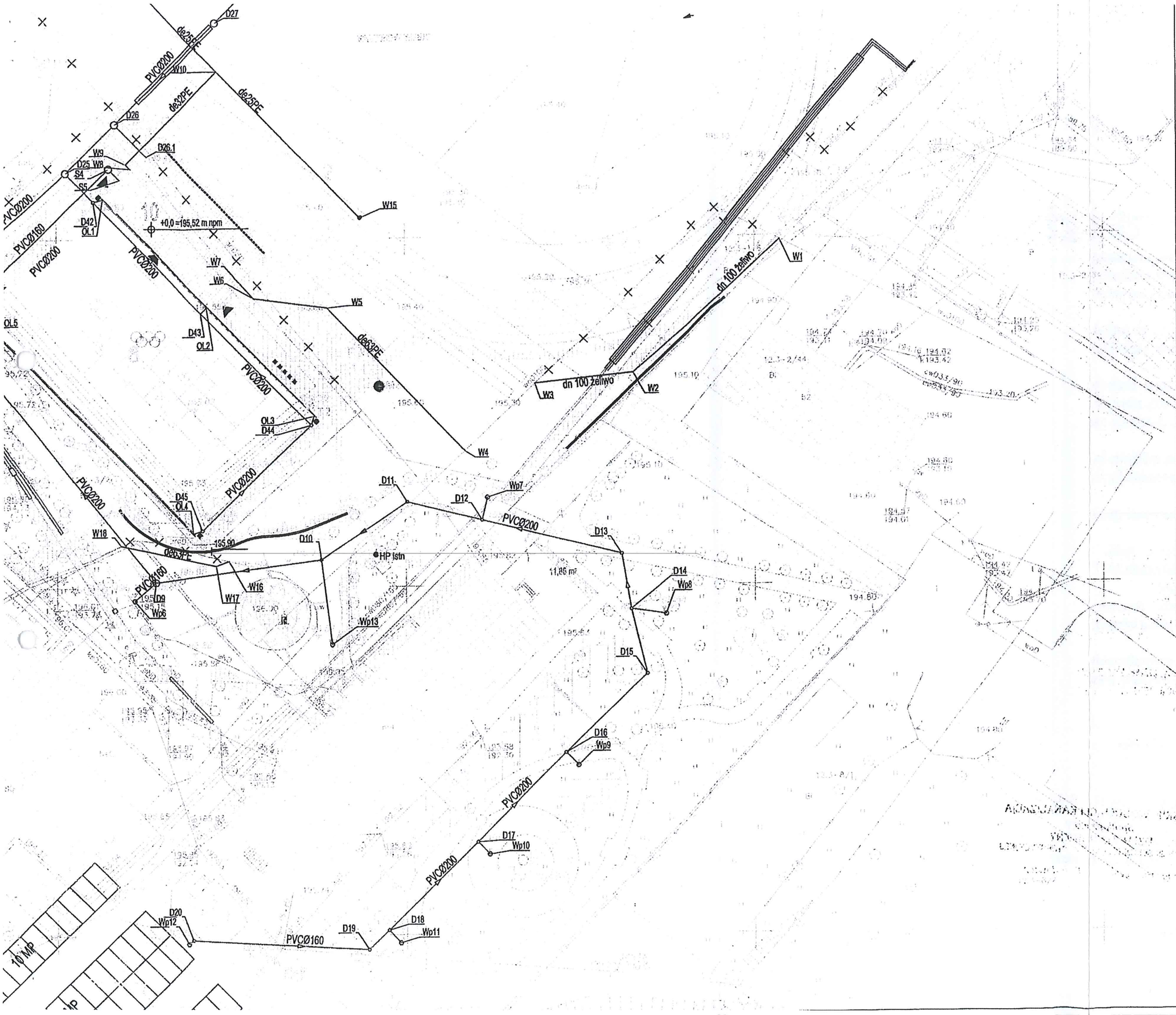

STAROSTA OSTROWIECKI

LEGENDA

- kanalizacja sanitarna
- kanalizacja deszczowa
- wodociąg
- instalacja CT wg odrębnej dokumentacji
- przyłącze gazu wg odrębnej dokumentacji

ZA ZGODNOŚĆ Z ORYGINAŁEM

md Polska

siedziba
71-347 SZCZECIN
ul.Sebastiana Klonowica 23/11
tel. (091) 81 82 664
fax. (091) 81 82 664

inwestor / adres:
Powiat Ostrowiecki - Zarząd Powiatu Ostrowieckiego
z siedzibą przy ul. Iłżeckiej 37
27-400 Ostrowiec Świętokrzyski

projekt / obiekt:
PROJEKT ROZBUDOWY POWIATOWEGO STADIONU MIĘDZYSZKOLNEGO PRZY UL. ŻEROMSKIEGO W OSTROWCU ŚWIĘTOKRZYSKIM

adres inwestycji:
27-400 Ostrowiec Świętokrzyski
dz. nr 1/7, 1/8, 1/10, 3/2, 7/6, 7,8 obr.12 ark.3 przy ul. Żeromskiego
dz. nr 1/6 obr.12 ark. 3 przy ul. Sienkiewicza

rysunek / temat / treść:
Zagospodarowanie terenu
INSTALACJE SANITARNE

autor/projektant	imię i nazwisko	podpis
dr inż. Adam Krupiński upr. bud. w specj. instalacyjnej - bez ograniczeń Nr ewid. ZAP/0072/POOS/06		
sprawdził		
mgr inż. Agnieszka Cichocka upr. bud. w specj. instalacyjnej - bez ograniczeń Nr ewid. ZAP/0222/PWOS/10		
opracował		

faza:	branża:	rys. nr:
PB	SANITARNA	S.01
skala: 1:500	data: GRUDZIEŃ 2013	

PRAWA AUTORSKIE ZASTRZEŻONE

Przedmiotowy projekt / utwór architektoniczny jest chroniony prawem autorskim zgodnie z art.1 i następne Ustawy o Prawie Autorskim i Prawach Pokrewnych z dn. 4 lutego 1994 roku (D.U. nr 24 poz 83 z 23 lutego 1994 r.)

ZGODNIE

MIEJSKIE WODOCIĄGI I KANALIZACJA
Spółka z o.o.
DZIAŁ TECHNICZNY
Ostrowiec Św., ul. Sienkiewicza 9
(041) 266-12-00 do 03
fax (041) 266-10-10

Ostrowiec Św. dnia 06.03.2014

Nr. rej. 148/2013

k. .....

Uzgadnia się projekt przyłącza wody i przyłącza kanalizacji pod następującymi warunkami:

1. Na siedem dni przed rozpoczęciem robót powiadomić Wydział Eksploatacji ul. Długa 14 i uzyskać zgodę na włączenie do sieci kanalizacyjnej.
2. Włączenie przyłącza wodociągowego do wodociągu ~~za pomocą nawiertu~~ wykona MWiK Sp. z o.o. w Ostrowcu Św.
3. Przed zasypaniem wykopów zgłosić roboty zanikające do przeglądu technicznego do MWiK Sp. z o.o., oraz do zamierzenia geodezyjnego, celem wykonania inwentaryzacji geodezyjnej.
4. Wykonać podejście pod wodomierz w miejscu łatwo dostępnym.
5. Po zamontowaniu wodomierza przez MWiK odbiorca wody zobowiązany jest do zabezpieczenia wodomierza przed kradzieżą, zniszczeniem oraz przed przemarzaniem.
6. Na budynku w miejscu wskazanym przez MWiK Sp. z o.o. w Ostrowcu Św., należy umocować tabliczkę z domiarem do ~~zaworu przy nawiercie~~ zasuwy odcinającej.
7. ~~Przewód wodociągowy po jego wykonaniu należy oznakować zgodnie z normą PN-B-09700:1986.~~
8. Instalację sanitarną wewnętrzną należy zabezpieczyć zgodnie z rozporządzeniem Ministra Infrastruktury z dnia 12.04.2002 roku (Dz.U. Nr 75 pozycja 690 z dnia 15.06.2002 roku z późniejszymi zmianami).
9. Po zakończeniu budowy przyłącza wodociągowego, przykanalika, wodociągu, kanału sanitarnego należy zgłosić się do odbioru końcowego do MWiK Sp. z o.o. w Ostrowcu Św.
10. W terminie do 30 dni od wykonania przyłącza wody, przykanalika należy zgłosić się do MWiK Sp. z o.o. z inwentaryzacją geodezyjną celem zawarcia umowy na dostawę wody i odbiór ścieków.

Uzgodnienie ważne 3 lata

MIEJSKIE WODOCIĄGI I KANALIZACJA
Spółka z o.o.
DZIAŁ TECHNICZNY
KIEROWNIK SEKCJI TECHNICZNO-INWESTYCYJNEJ
mgr inż. Agnieszka Dziadowicz

ZA ZGODNOŚĆ
Z ORYGINAŁEM

STAROSTA
OSTROWIECKI

Orange Polska S.A.
Domena Hurt
Dostarczanie i Serwis Usług
Dział Ewidencji i Zarządzania Danymi
o Infrastrukturze 1-Łódź
ul. Piekoszowska 27a, 25-723 Kielce
tel.: 41 363 34 09

Usługi Projektowe i Wykonawcze
PROJMARK
inż. Paweł Markowski
ul. Felczaka 11/8
74-300 Myślibórz

Kielce, 26 marzec 2014 r.

Numer pisma: 14047/TODDKLU/P/2014
Temat: Uzgodnienie projektu przebudowy sieci teletechnicznej Orange Polska S.A. kolidującej z zadaniem inwestycyjnym pn. „Rozbudowa powiatowego stadionu międzyszkolnego przy ul. Żeromskiego w Ostrowcu Świętokrzyskim."

Szanowny Panie,

w odpowiedzi na wniosek o uzgodnienie projektu przebudowy sieci Orange PL w sprawie j.w. informujemy, że akceptujemy sposób zabezpieczenia i przebudowy infranstruktury Orange Polska S.A. jaki został zaproponowany przez Projektanta. W celu uzyskania ostatecznego uzgodnienia umożliwiającego przekazanie placu budowy prosimy o przedłożenie dokumentacji uzupełnionej o wymagane decyzje w tym decyzje pozwolenia na budowę.

Sprawę prowadzi Ernest Jarominiak , tel. 41 363 34 09

Z poważaniem

Ernest Jarominiak

Główny Specjalista ds. Ewidencji i Zarządzania
Danymi o Infrastrukturze 1-Łódź

ZA ZGODNOŚĆ
Z ORYGINAŁEM

Orange Polska Spółka Akcyjna z siedzibą i adresem w Warszawie (02-326) przy ulicy Al. Jerozolimskie 160, wpisana do Rejestru Przedsiębiorców prowadzonego przez Sąd Rejonowy dla m.st. Warszawy
XII Wydział Gospodarczy Krajowego Rejestru Sądowego pod numerem 0000010681, REGON 012100784, NIP 526-02-50-995, z pokrytym w całości kapitałem zakładowym wynoszącym 3.937.072.437 złotych.

U69

STAROSTA
OSTROWIECKI

netia.pl t +48 22 352 20 00 Netia SA, Netia Tower, ul. Taśmowa 7A
f +48 22 330 23 23 02-677 Warszawa

NETIA

Netia SA
02-822 Warszawa, ul. Poleczki 13

Adres do korespondencji:
Netia SA
Dział Utrzymania Usług
Okręg Centralno - Wschodni
20-411 Lublin, ul. Wolska 11A
tel. +48 22 352 6540
fax +48 22 352 6566

MD Polska sp. z o.o.
ul. Sebastiana Klonowica 23/11
71-247 Szczecin

Usługi Projektowe i Wykonawcze
PROJMARK
mgr inż. Paweł Markowski
ul. Felczaka 11/8
74-300 Myślibórz

Nasz znak: **DUU-E-C-14-033-ZK** **04.03.2014**
Wasz znak:

UZGODNIENIE

Dotyczy: Przebudowa infrastruktury telekomunikacyjnej f-my Netia S.A. w m. Ostrowiec Św. w rejonie ul. Żeromskiego w związku z rozbudową Powiatowego Stadionu Międzyszkolnego w Ostrowcu Św.

W odpowiedzi na Państwa pismo z dnia 19.02.2014 Firma TEL-GIS Services s.c. w imieniu Działu Utrzymania Usług Netia S.A. w Okręgu Centralno - Wschodnim **pozytywnie** uzgadnia:

PROJEKT BUDOWLANY i WYKONAWCZY
Temat: Usunięcie kolizji infrastruktury Netia S.A.
wykonany przez **md Polska sp. z o.o.** siedzibą : 71-247 Szczecin, ul. Sebastiana Klonowica 23/11
w zakresie wydanych przez Netię warunków technicznych o numerze pisma :
DUU-E-C-13-272-ZK z dnia 09.12.2013

Wszelkich informacji na temat sieci Netii udzieli:
Jacek Piątkiewicz tel. +48 22 352 6540, fax. +48 22 352 6566
Zbigniew Kowalski tel. +48 883 700 553.

-Przedstawiciel Netia S.A.
ZBIGNIEW KOWALSKI

TEL-GIS
SERVICES S.C.

ZA ZGODNOŚĆ
Z ORYGINAŁEM

U63

STAROSTA
OSTROWIECKI

Ostrowiec Św., dn. 17.01.2014

Urząd Miasta
Znak: WI.0147.7.2014

Główny Projektant :
MD Polska sp. z o.o.
ul. Sebastiana Klonowica 23/11
71-247 Szczecin

Projektant branży telekomunikacyjnej:
Usługi Projektowe i Wykonawcze PROJMARK
ul. Felczaka 11/8
74-300 Myślibórz

W odpowiedzi na pismo z dn. 30.12.2013 dot. uzgodnienia części projektu pn. „Rozbudowa powiatowego stadionu międzyszkolnego przy ul. Żeromskiego w Ostrowcu Św. – Usunięcie kolizji infrastruktury UM Ostrowiec Św." dla inwestora: Powiat Ostrowiecki – Zarząd Powiatu Ostrowieckiego, ul. Iłżecka 37, 27-400, Wydział Informatyki Urzędu Miasta w Ostrowcu Św. informuje, że uzgadnia zaproponowane rozwiązanie bez uwag.

Kierownik Referatu
ds Infrastruktury Teleinforma
Paweł Fegler
mgr inż. Paweł Fe

Otrzymują:
1. Adresat.
2. a/a

ZA ZGODNOŚĆ
Z ORYGINAŁEM

V60

STAROSTA
OSTROWIECKI

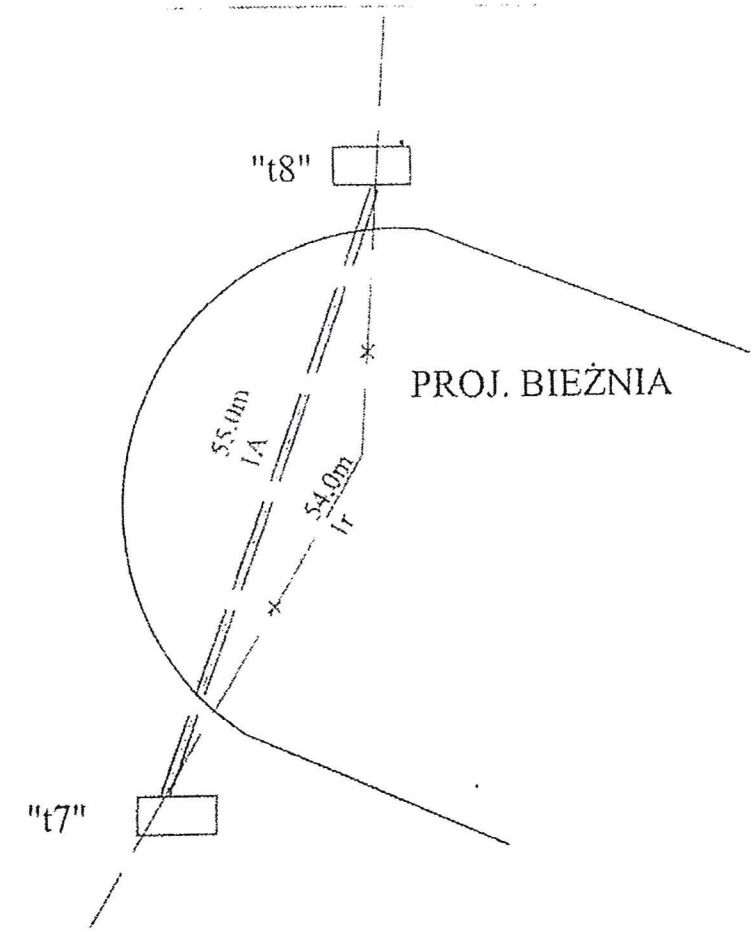

Kierownik Referatu
ds. Infrastruktury Telekomunikacyjnej
mgr inż. Paweł Felgel

projektowana studnia kablowa typu SKR1

55,0m / 1A — projektowana rura osłonowa dwudzielna A83PS o długosci 55,0m

54,0m / 1r — kolidujacy odcinek mikrokanalizacji DB7/12 o dugości 54,0m do przełożenia po nowej trasie do rury osłonowej

istniejąca mikrokanalizacja DB7/12

istniejący odcinek mikrokanalizacji przełożony z wykopu po likwidowanej trasie do rury osłonowej dwudzielnej A83PS ułożonej po nowej trasie na głebokości 0,8m w stosunku do projektowanej rzędnej bieżni

ZA ZGODNOŚĆ
Z ORYGINAŁEM

siedziba
71-247 SZCZECIN
ul.S. Klonowica 23/11
tel/fax (091) 81 82 654

inwestor / adres :
Powiat Ostrowiecki - Zarząd Powiatu Ostrowieckiego z siedzibą przy ul. Rzeckiej 37
27-400 Ostrowiec Świętokrzyski

projekt / obiekt :
PROJEKT ROZBUDOWY POWIATOWEGO STADIONU MIĘDZYSZKOLNEGO PRZY UL. ŻEROMSKIEGO W OSTROWCU ŚWIĘTOKRZYSKIM

adres inwestycji :
27-400 Ostrowiec Świętokrzyski, dz. nr 1/7, 1/8, 1/10, 3/2, 7/6, 7,8 obr 12 ark.3
przy ul. Żeromskiego, dz. nr 1/5 obr.12 ark. 3 przy ul. Sienkiewicza

rysunek / temat / treść :
SCHEMAT PRZEBUDOWY/ZABEZPIECZENIA MIKROKANALIZACJI

autor /projektant imie i nazwisko podpis :
mgr inż. Paweł Markowski Nr upr.ZAP/0081/POOT/10

sprawdził
mgr inż.

opracował
mgr inż.

faza : PW
skala : -
branża : TELEKOMUNIKACJA
data: GRUDZIEŃ 2013
rys. nr : IT2

PRAWA AUTORSKIE ZASTRZEŻONE
Przedmiotowy projekt / utwór architektoniczny jest chroniony prawem autorskim zgodnie z art.1 i następne Ustawy o Prawie Autorskim i Prawach Pokrewnych z dn. 4 lutego 1994 roku (DU nr 24 poz.83 z 23 lutego 1994 r.)

UZGODNIENIE

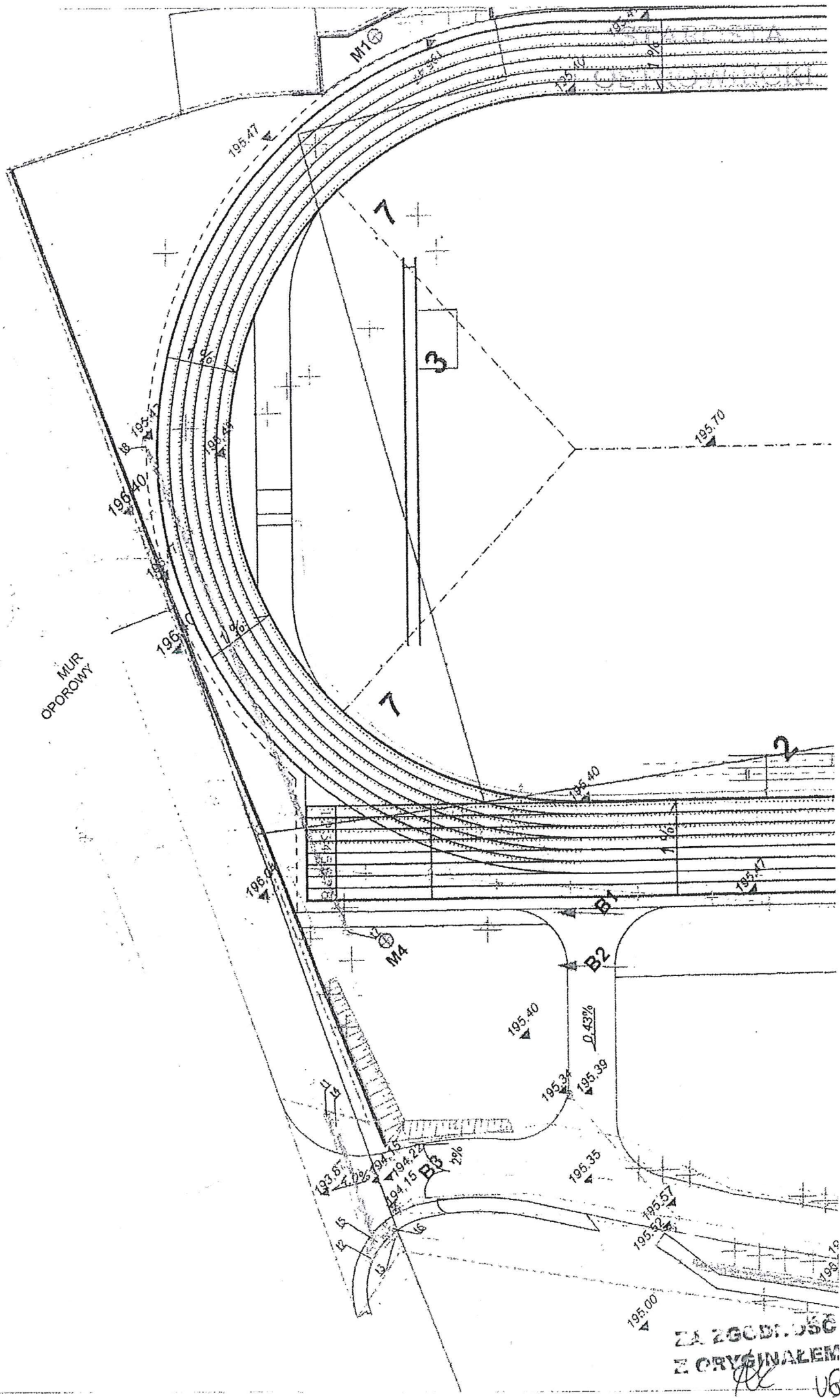

ZA ZGODNOŚĆ
Z ORYGINAŁEM

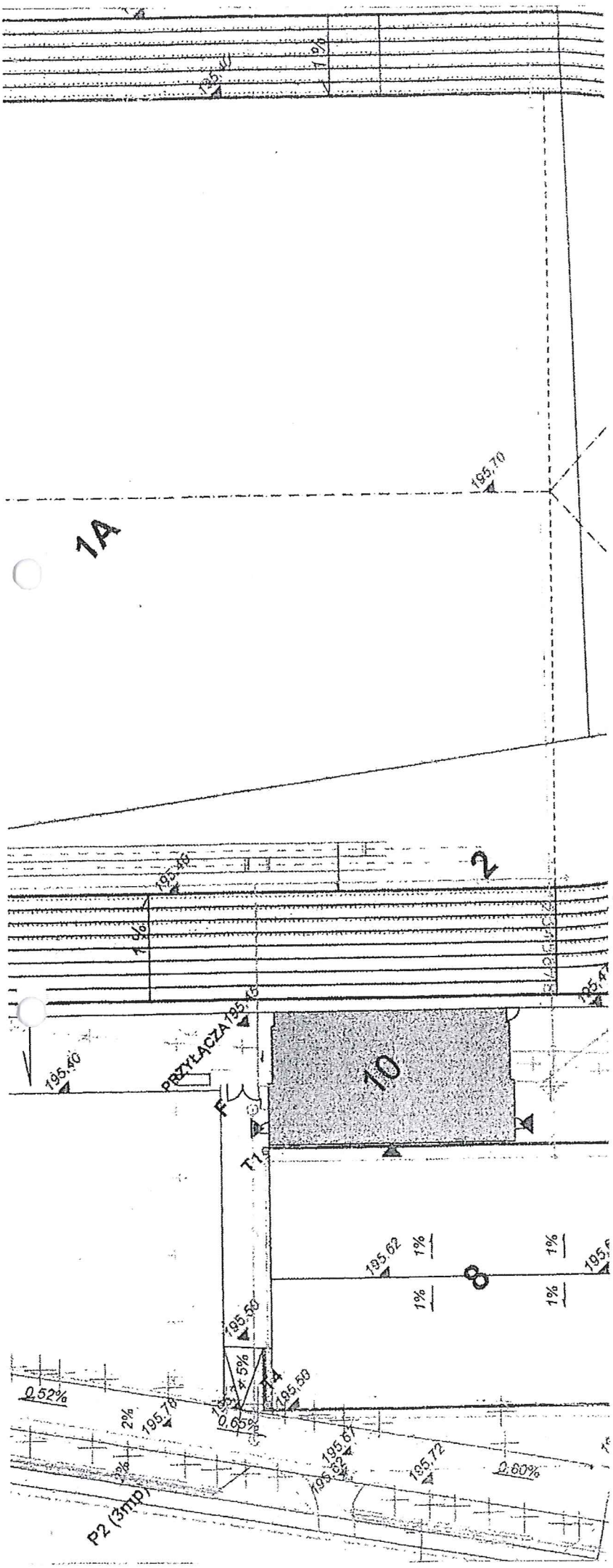

STAROSTA OSTROWIECKI
Kierownik Zarządu ds. Infrastruktury
uzgodniono bez uwag - Fuj

OZNACZENIA :

ZA ZGODNOŚĆ Z ORYGINAŁEM

- projektowana studnia kablowa typu SKR1
- likwidowana trasa mikrokanalizacji
- ozn. współrzędnej geodezyjnej
- proj rura osłonowa dwudzielna

wydział:
71-247 SZCZECIN
ul.S. Klonowica 23/11
tel./fax (091) 81 82 654

inwestor / adres :
Powiat Ostrowiecki - Zarząd Powiatu Ostrowieckiego z siedzibą przy ul. Iłżeckiej 37
27-400 Ostrowiec Świętokrzyski

projekt / obiekt :
PROJEKT ROZBUDOWY POWIATOWEGO STADIONU MIĘDZYSZKOLNEGO PRZY UL. ŻEROMSKIEGO W OSTROWCU ŚWIĘTOKRZYSKIM

adres inwestycji :
27-400 Ostrowiec Świętokrzyski, dz. nr 1/7, 1/8, 1/10, 3/2, 7/6, 7,8 obr.12 ark.3 przy ul. Żeromskiego, dz. nr 1/6 obr 12 ark. 3 przy ul. Sienkiewicza

rysunek / temat / treść :
PLANSZA ZAG. TERENU - INST. TELEKOMUNIKACYJNE

autor /projektant	imię i nazwisko	podpis :
mgr inż.	Paweł Markowski Nr upr.ZAP/0081/POOT/10	
sprawdził		
mgr inż.		
opracował		
mgr inż.		

faza :	branża :	rys. nr :
PW	TELEKOMUNIKACJA	IT1
skala :	data:	
1:500	GRUDZIEŃ 2013	

PRAWA AUTORSKIE ZASTRZEŻONE
Przedmiotowy projekt / utwór architektoniczny jest chroniony prawem autorskim zgodnie z art.1 i następne Ustawy o Prawie Autorskim i Prawach Pokrewnych z dn. 4 lutego 1994 roku (DU nr 24 poz.83 z 23 lutego 1994 r.)

UZGODNIONE UG9

STAROSTA
OSTROWIECKI

siedziba:
71-247 Szczecin
ul. Sebastiana Klonowica 23/11
tel. (091) 81 82 664
fax. (091) 81 82 664

Faza :

PROJEKT BUDOWLANY

temat / obiekt :

PROJEKT ROZBUDOWY POWIATOWEGO STADIONU MIĘDZYSZKOLNEGO PRZY UL. ŻEROMSKIEGO W OSTROWCU ŚWIĘTOKRZYSKIM

Część :

TOM I - PROJEKT ZAGOSPODAROWANIA TERENU
PRZEBUDOWA SIECI CIEPLNEJ

Adres budowy :

27-400 Ostrowiec Świętokrzyski
dz. nr 1/7, 1/8, 1/10, 3/2, 7/6, 7,8 obr.12 ark.3 przy ul. Żeromskiego
dz. nr 1/6 obr.12 ark. 3 przy ul. Sienkiewicza

Inwestor :

Powiat Ostrowiecki - Zarząd Powiatu Ostrowieckiego
z siedzibą przy ul. Iłżeckiej 37
27-400 Ostrowiec Świętokrzyski

BRANŻA: SANITARNA

DATA: LISTOPAD 2013

OŚWIADCZENIE:

Zgodnie z art.1ust.8 Ustawy z dnia 16. 04. 2004 o zmianie ustawy Prawo Budowlane (Dz. U. Nr 93 poz.888) oświadczam, że projekt został sporządzony zgodnie z obowiązującymi przepisami, normami oraz zasadami wiedzy technicznej.

PROJEKTOWAŁ / SPRAWDZIŁ:

BRANŻA: SANITARNA

PROJEKTOWAŁ/AUTOR:
dr inż. Adam Krupiński
upr. bud. w specjalności instalacyjnej do projektowania - bez ograniczeń
Nr ZAP/0072/POOS/06

SPRAWDZIŁA:
mgr inż. Agnieszka Cichocka
upr. bud. w spec. instalacyjnej do proj. i kier. rob. bud- bez ograniczeń
Nr ZAP/0222/PWOS/10

PODPISY:

Miejska Energetyka Cieplna sp. z o. o.
w Ostrowcu Świętokrzyskim
27-400 Ostrowiec ul. Sienkiewicza 91
Niniejsza dokumentacja po analizie zawartych rozwiązań technicznych została uzgodniona
bez uwag / ~~z uwagami~~

.....

.....

Data uzgodnienia 19-02-2014
ważność uzgodnienia 2 lata
KIEROWNIK
Działu Technicznego
.....
podpis osoby uzgadniającej

PRAWA AUTORSKIE ZASTRZEŻONE
Przedmiotowy projekt / utwór architektoniczny jest chroniony prawem autorskim zgodnie z art.1 i następne Ustawy o Prawie Autorskim i Prawach Pokrewnych z dn. 4 lutego 1994 roku (DU nr 24 poz.83 z 23 lutego 1994 r.)

EGZEMPLARZ:

ARCH. INWESTORA	ARCH. WŁASCIWEGO ORGANU	ARCH. OGRANU NADZORU BUD.	EGZ....

ZA ZGODNOŚĆ
Z ORYGINAŁEM

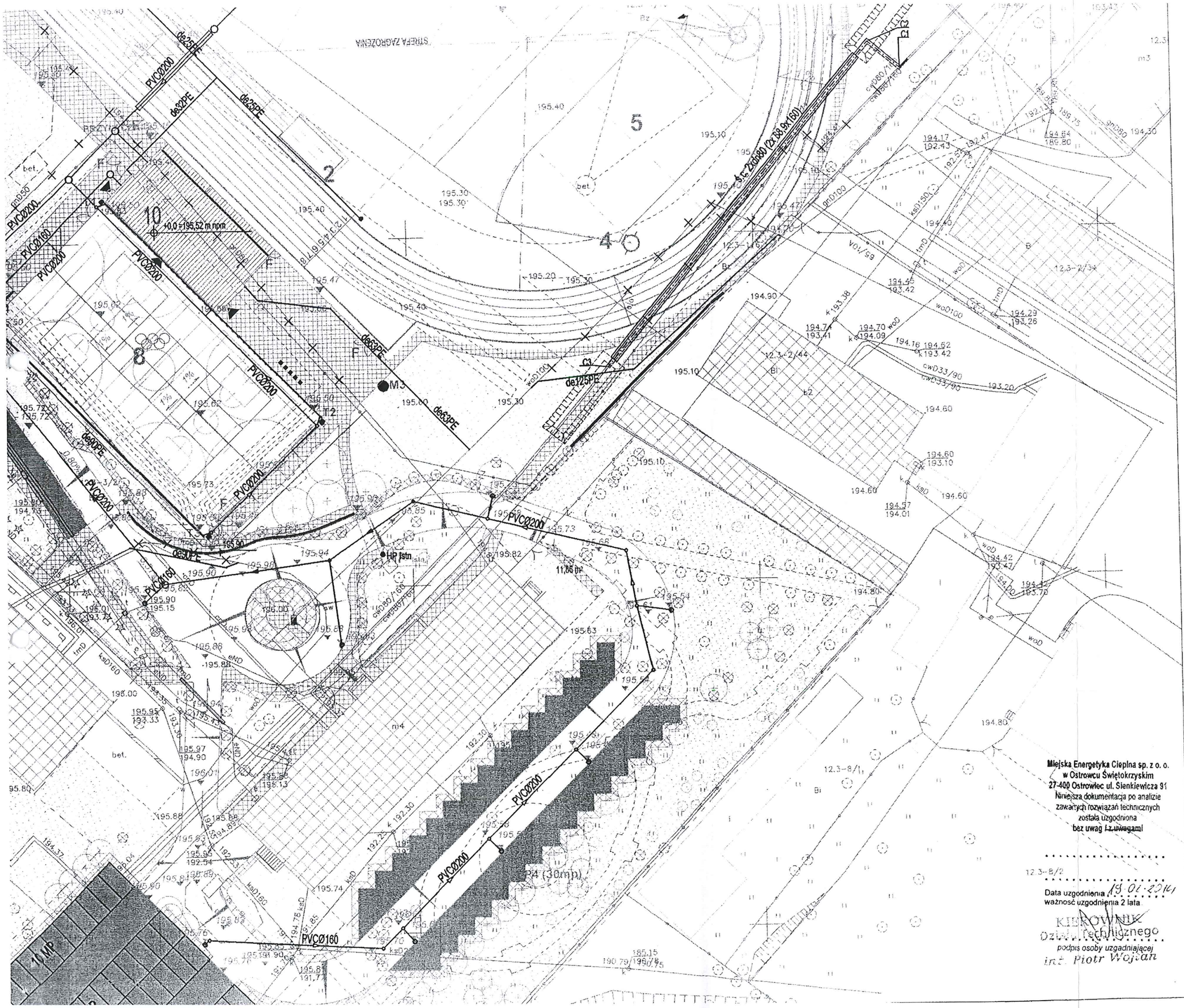

STAROSTA OSTROWIECKI

LEGENDA

- instalacja CT
- kanalizacja sanitarna wg odrębnego opracowania
- kanalizacja deszczowa wg odrębnego opracowania
- wodociąg wg odrębnego opracowania
- przyłącze gazu wg odrębnego opracowania

ZA ZGODNOŚĆ Z ORYGINAŁEM

Miejska Energetyka Cieplna sp. z o. o.
w Ostrowcu Świętokrzyskim
27-400 Ostrowiec ul. Sienkiewicza 91
Niniejsza dokumentacja po analizie zawartych rozwiązań technicznych została uzgodniona bez uwag ~~i z uwagami~~

12.3-8/2

Data uzgodnienia 19.01.2014
ważność uzgodnienia 2 lata

KIEROWNIK Działu Technicznego
podpis osoby uzgadniającej
inż. Piotr Wojtan

md Polska

siedziba
71-347 SZCZECIN
ul.Sebastiana Kronowica 23/11
tel. (091) 81 82 654
fax. (091) 81 82 654

inwestor / adres:
Powiat Ostrowiecki - Zarząd Powiatu Ostrowieckiego
z siedzibą przy ul. Iłżeckiej 37
27-400 Ostrowiec Świętokrzyski

projekt / obiekt:
PROJEKT ROZBUDOWY POWIATOWEGO STADIONU MIĘDZYSZKOLNEGO PRZY UL. ŻEROMSKIEGO W OSTROWCU ŚWIĘTOKRZYSKIM

adres inwestycji:
27-400 Ostrowiec Świętokrzyski
dz. nr 1/7, 1/8, 1/10, 3/2, 7/6, 7,8 obr.12 ark.3 przy ul. Żeromskiego
dz. nr 1/6 obr.12 ark. 3 przy ul. Sienkiewicza

rysunek / temat / treść:
Zagospodarowanie terenu
INSTALACJE SANITARNE - PRZEBUDOWA SIECI CIEPLNEJ

autor /projektant	imię i nazwisko	podpis
dr inż. Adam Krupiński upr. bud. w specj. instalacyjnej - bez ograniczeń Nr ewid. ZAP/0072/POOS/06		
sprawdził		
mgr inż. Agnieszka Cichocka upr. bud. w specj. instalacyjnej - bez ograniczeń Nr ewid. ZAP/0222/PWOS/10		
opracował		

faza:	branża:	rys. nr:
PB	SANITARNA	S.01
skala: 1:500	data: GRUDZIEŃ 2013	

PRAWA AUTORSKIE ZASTRZEŻONE

Przedmiotowy projekt / utwór architektoniczny jest chroniony prawem autorskim zgodnie z art.1 i następne Ustawy o Prawie Autorskim i Prawach Pokrewnych z dn. 4 lutego 1994 roku (D.U. nr 24 poz 83 z 23 lutego 1994 r.)

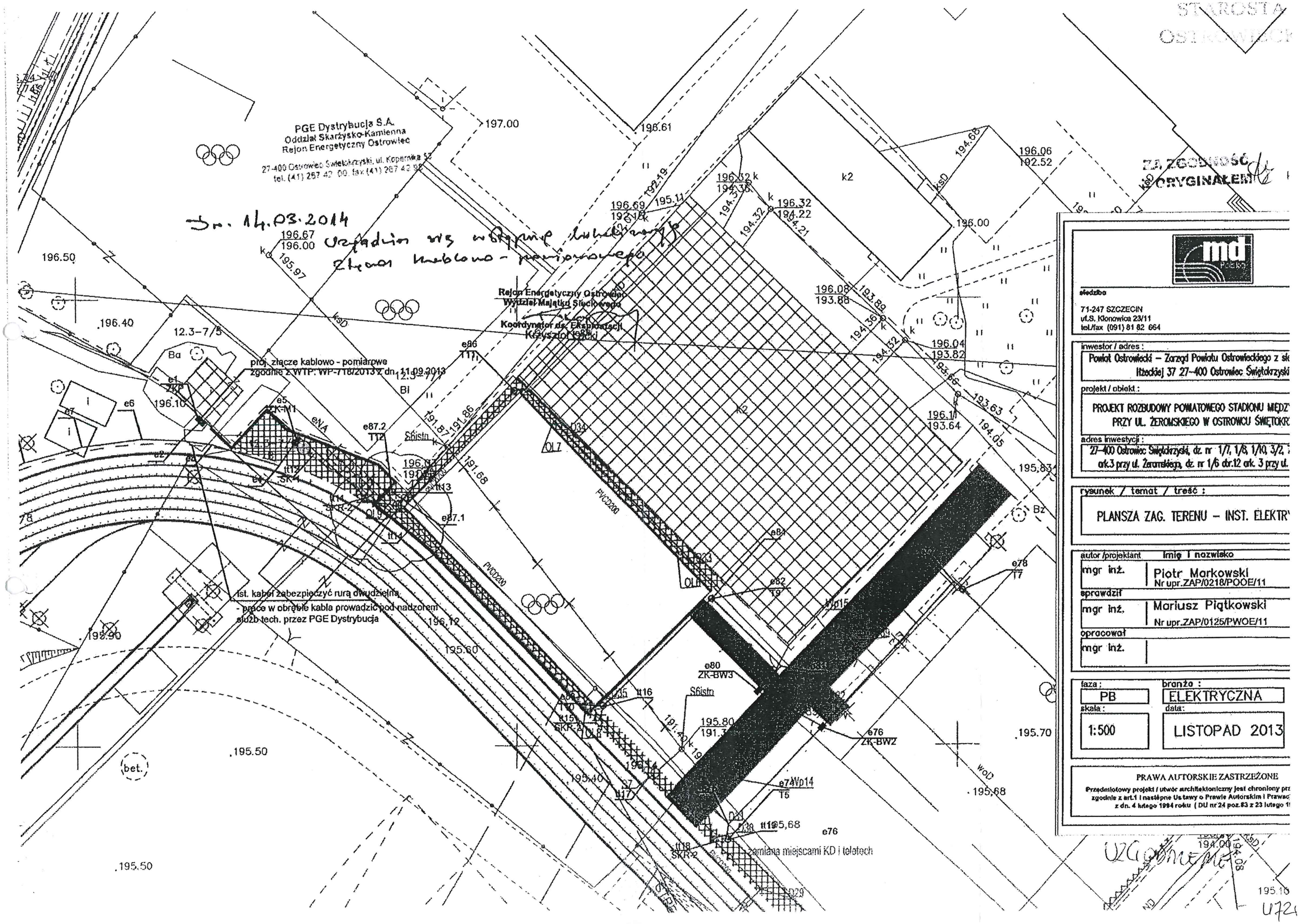

STAROSTA OSTROWIECKI

md

siedziba

71-247 SZCZECIN
ul.S. Klonowica 23/11
tel./fax (091) 81 82 664

inwestor / adres :

Powiat Ostrowiecki – Zarząd Powiatu Ostrowieckiego z sie
Iłżeckiej 37 27-400 Ostrowiec Świętokrzyski

projekt / obiekt :

PROJEKT ROZBUDOWY POWIATOWEGO STADIONU MIĘDZ
PRZY UL. ŻEROMSKIEGO W OSTROWCU ŚWIĘTOKR

adres inwestycji :

27-400 Ostrowiec Świętokrzyski, dz. nr 1/7, 1/8, 1/10, 3/2,
ark.3 przy ul. Żeromskiego, dz. nr 1/6 obr.12 ark. 3 przy ul.

rysunek / temat / treść :

PLANSZA ZAG. TERENU – INST. ELEKTR

autor /projektant	imię i nazwisko
mgr inż.	Piotr Markowski Nr upr.ZAP/0218/POOE/11
sprawdził	
mgr inż.	Mariusz Piątkowski Nr upr.ZAP/0125/PWOE/11
opracował	
mgr inż.	

faza :	branża :
PB	ELEKTRYCZNA
skala :	data:
1:500	LISTOPAD 2013

PRAWA AUTORSKIE ZASTRZEŻONE

Przedmiotowy projekt / utwór architektoniczny jest chroniony pr
zgodnie z art.1 i następne Ustawy o Prawie Autorskim i Prawac
z dn. 4 lutego 1994 roku (DU nr 24 poz.83 z 23 lutego 1

UZGODNIENIE

U72

Poświadcza się, że niniejszy dokument zatwierdzono/przyjęto/wykonano w zasobie geodezyjnych i kartograficznych, których rozdział zasobu dotyczy, oraz wprowadzony do ewidencji materiałów zasobu geodezyjnego i kartograficznego

Organ prowadzący państwowy zasób geodezyjny i kartograficzny	Starosta Ostrowiecki Powiatowy Ośrodek Dokumentacji Geodezyjnej i Kartograficznej w Ostrowcu Świętokrzyskim
Identyfikator ewidencyjny materiału zasobu - operatu technicznego	P. 2609, 2014, 179
Data wpisania operatu technicznego do ewidencji materiałów zasobu	13.03.2014
Imię, nazwisko i podpis osoby reprezentującej organ	Z up. STAROSTY Kierownik Powiatowego Ośrodka Dokumentacji Geodezyjnej i Kartograficznej mgr inż. Teresa Mochosz

iGeo Biuro Usług Geodezyjnych
mgr inż. Ireneusz Bogucki
27-400 Ostrowiec Św., ul. Tetmajera 1
tel. 501 670 712; www.geodezja.ostrowiec.pl
NIP 661-160-30-50, REGON 260283611

mgr inż. Ireneusz Bogucki
geodeta uprawniony
27-400 Ostrowiec Św., ul. Graniczna 17
tel. 501 670 712
nr ewid. 10663

MAPA DO CELÓW PROJEKTOWYCH

ul.Żeromskiego dz.12.3-1/3,1/7,1/8,1/10/,1/13,3/2,11
aktualna na dzień 28.02.2014r.

„Linie rozgraniczające teren inwestycji"

Granice nieruchomości przyjęto z EGiB.
Nie wyłuczka się istnienia w terenie urządzeń podziemnych, które nie były zgłoszone do inwentaryzacji lub o których brak jest informacji w PODGiK
Nie badano obciążeń służebnościami gruntowymi.

7.145.24.22.1.1
7.145.24.22.1.2
7.145.24.22.1.3
7.145.24.22.1.4
7.145.24.22.3.1
7.145.24.22.3.2
Skala 1:500
Układ 2000. Kronsztadt 60.

woj.świętokrzyskie
pow.ostrowiecki
m.Ostrowiec
Jednostka ewid. 260701_1
Obręby 260701_1.0011
260701_1.0012
260701_1.0013

KERG GK-III.6640.105.2014

STAROSTA
OSTROWIECKI
ZGODNOŚĆ
Z ORYGINAŁEM