

**Uchwała Nr 1240/20/2023
Zarządu Powiatu Garwolińskiego
z dnia 22. lutego 2023 r.**

w sprawie najmu części nieruchomości Powiatu Garwolińskiego.

Na podstawie art. 13 ust. 1 oraz art. 37 ust. 4 ustawy z dnia 21 sierpnia 1997 r. o gospodarce nieruchomościami (Dz. U. z 2021 r. poz. 1899 z późn. zm.) oraz art. 32 ust. 2 pkt 3 ustawy z dnia 5 czerwca 1998 r. o samorządzie powiatowym (Dz. U. z 2022 r. poz. 1526) Zarząd Powiatu Garwolińskiego uchwala, co następuje:

§1.

1. Oddaje się w najem część nieruchomości gruntowej oznaczonej w ewidencji gruntów i budynków jako działki nr: 8035 o pow. 2,2535 ha, położonej w Garwolinie, stanowiących własność Powiatu Garwolińskiego, dla których Sąd Rejonowy w Garwolinie prowadzi księgę wieczystą nr SIIG/00037928/8, na których usytuowana jest kanalizacja Powiatu Garwolińskiego w celu umieszczenia kabla światłowodowego o długości 290 m w mikrokanalizacji 0,012 m przez firmę Orange Polska S.A. z/s w Warszawie.
2. Ustala się roczny czynsz najmu w kwocie 713,40 złotych brutto (słownie: siedemset trzynaście złotych i czterdzieści groszy) w tym 23 % podatku VAT w wysokości 133,40 zł (słownie sto trzydzieści trzy złote czterdzieści groszy).
3. Umowa zostaje zawarta na okres od dnia 22 lutego 2023 r. do dnia 22 lutego 2026 r.
4. Przebieg umieszczenia kabla światłowodowego stanowią załączniki nr 1 i 2.

§2.

Wykonanie uchwały powierza się Przewodniczącemu Zarządu Powiatu Garwolińskiego.

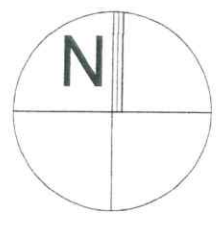
§3.

Uchwała wchodzi w życie z dniem podjęcia.

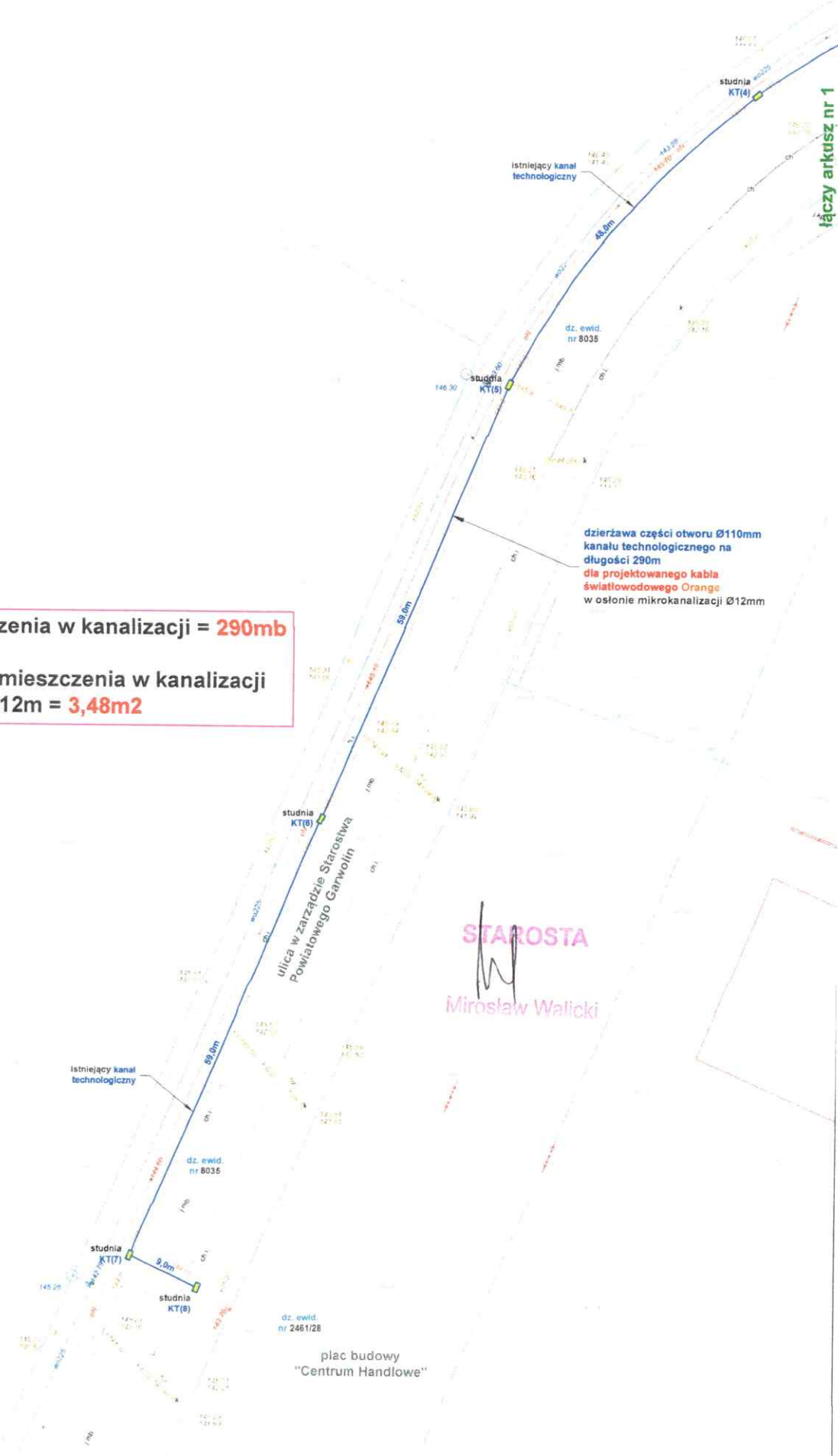
Mirosław Walicki
 Marek Ziędalski
 Krzysztof Ośka
 Marta Serzysko
 Jan Tywanek

Załącznik nr 1 122
do uchwały nr 120/2023
Zarządu Powiatu Garwolińskiego
z dnia 22 lutego 2023 r.

PLAN SYTUACYJNY
SKALA 1:500
Arkusz nr 2



łączna długość umieszczenia w kanalizacji = **290mb**
łączna powierzchnia umieszczenia w kanalizacji
290m x 0,012m = **3,48m²**



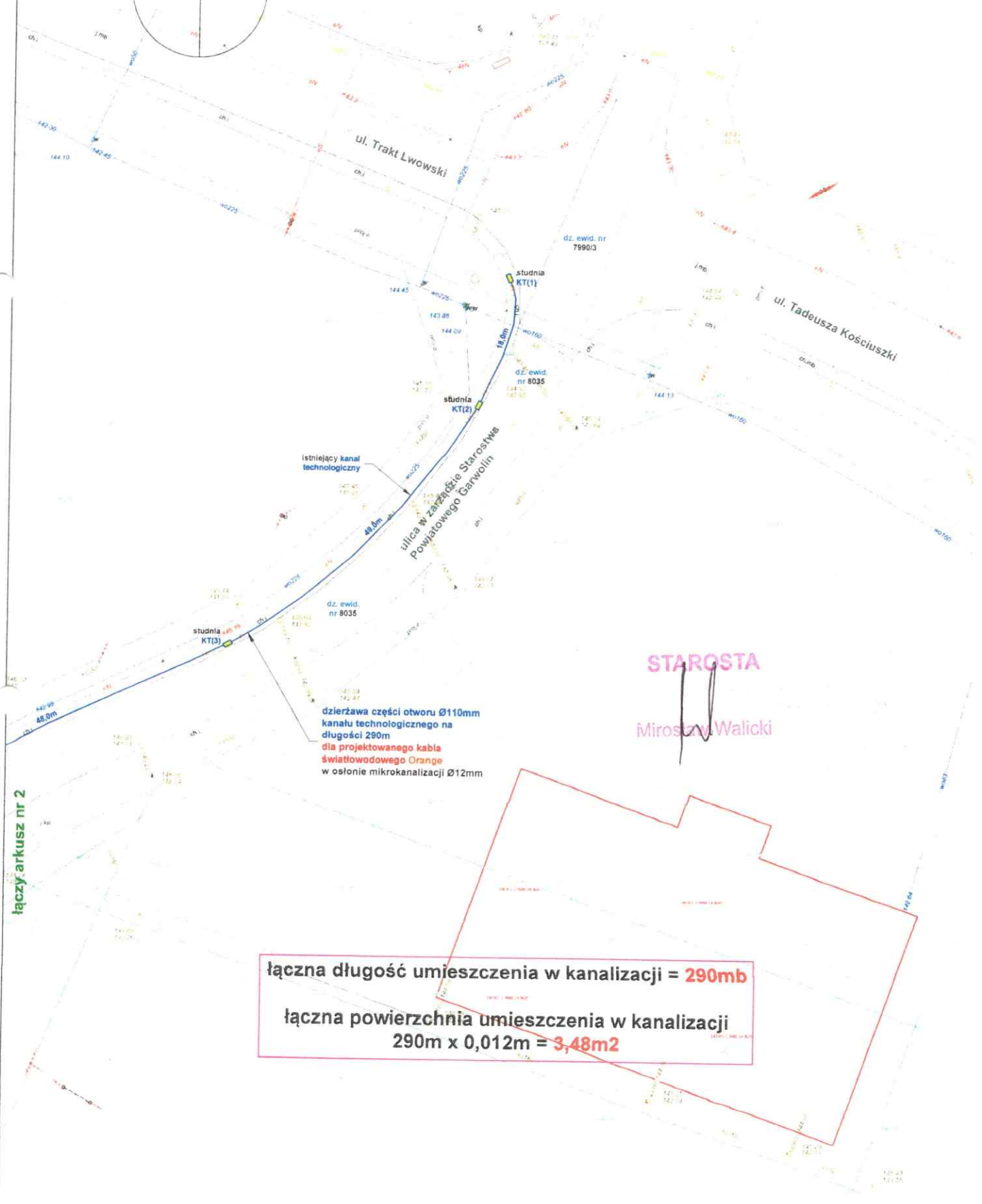
STAROSTA
[Signature]
Miroslaw Walicki

Załącznik nr 2 123
do uchwały nr 1240/10/2023
Sejmiku Powiatu Garwolińskiego
z dnia 22 lutego 2023 r.

PLAN SYTUACYJNY

SKALA 1:500

Arkusz nr 1



STAROSTA

Mirosław Walicki

łącna długość umieszczenia w kanalizacji = 290mb

łącna powierzchnia umieszczenia w kanalizacji
290m x 0,012m = 3,48m²

łączy arkusz nr 2