

**UCHWAŁA Nr 891./299./2021  
ZARZĄDU POWIATU GARWOLIŃSKIEGO  
z dnia 13 grudnia 2021 r.**

**w sprawie wyrażenia opinii dotyczącej zaliczenia drogi zlokalizowanej w miejscowości Dudka – działki gruntu nr ew. 195/2, 195/3, 193/2, 197/2, 198/1 gm. Borowie do kategorii dróg gminnych.**

Na podstawie art. 7 ust. 2 ustawy z dnia 21 marca 1985 r. o drogach publicznych (Dz. U. z 2021 r. poz. 1376 z późn. zm.) Zarząd Powiatu Garwolińskiego uchwala, co następuje:

**§1.**


Opiniuje się pozytywnie zaliczenie drogi zlokalizowanej w miejscowości Dudka – działki gruntu nr ew. 195/2, 195/3, 193/2, 197/2, 198/1 gm. Borowie do kategorii dróg gminnych.


**§2.**


Położenie i przebieg drogi określonej w §1 przedstawia mapa stanowiąca załącznik do uchwały.


**§3.**

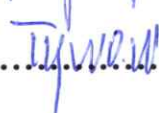
Uchwała wchodzi w życie z dniem podjęcia.

Mirosław Walicki ..... 

Marek Ziędalski ..... 

Krzysztof Ośka ..... 

Marta Serzysko ..... 

Jan Tywanek ..... 

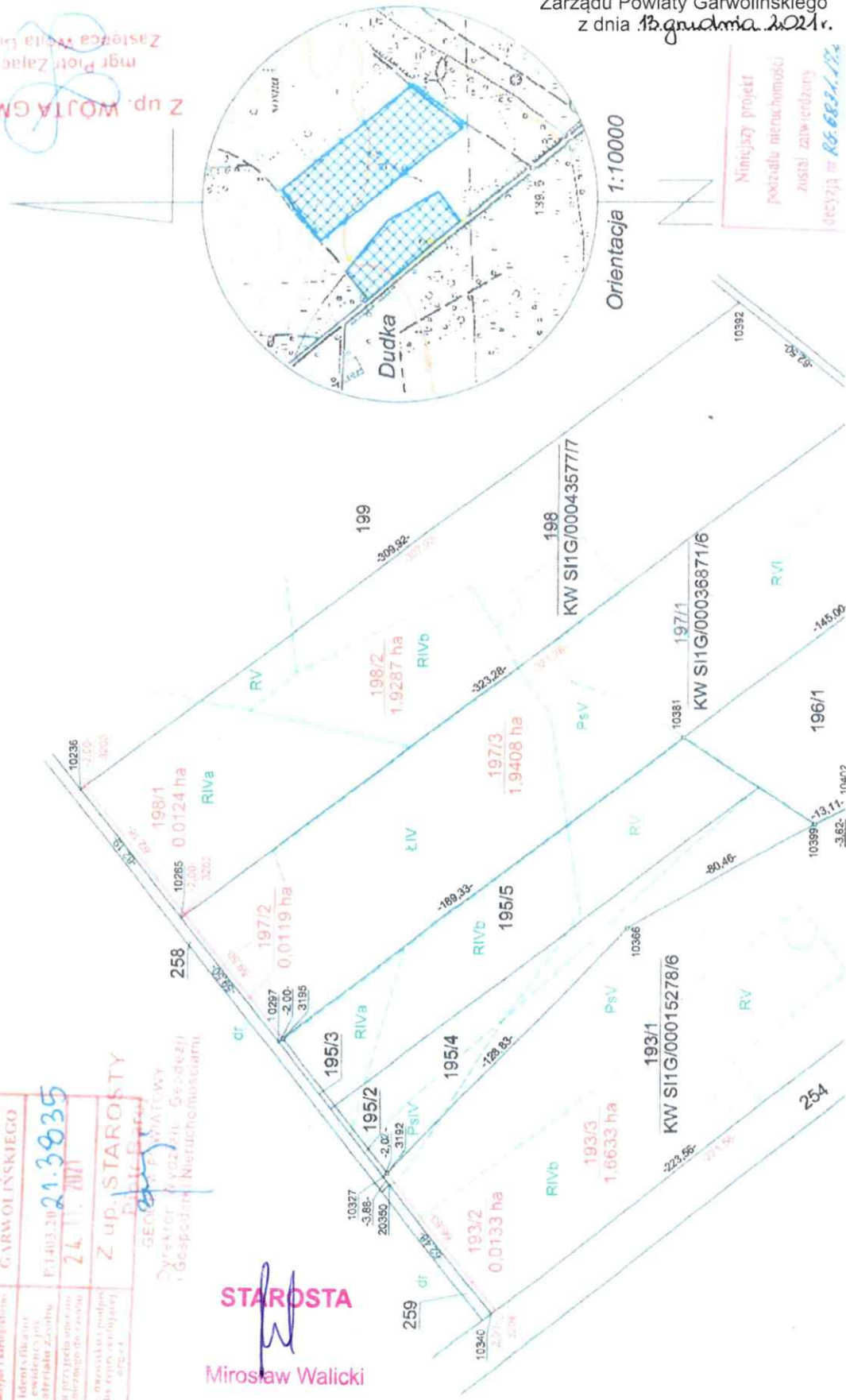
WŁO

Załącznik do Uchwały  
Nr 191/299/2021.....  
Zarządu Powiatu Garwolińskiego  
z dnia 13 grudnia 2021r.

1. W wyniku pomiaru stwierdzono, że powierzchnia działki nr 197/1 wynosi 1,9527ha, a nie 1,94ha jak podano w KW SI1G/00036871/6, powierzchnia działki nr 198 wynosi 1,9411ha, a nie 1,94ha jak podano w KW SI1G/00043577/7.
2. Działka ew. nr 193 o pow. 1,61ha wykazana w KW SI1G/00015278/6 odpowiada dz. ew. nr 193/1 o pow. 1,64ha wykazanej w EGiB.
3. Działka ew. nr 193/1 na podstawie decyzji, w sprawie zmian w operacji ewidencji gmtów wydanej w dniu 02.12.1991r. za nr G.6410/RGP.7410-33/91 przez Urząd Gminy w Borowiu, została utworzona w wyniku połączenia dz. ew. nr 193 o pow. 1,61ha z dz. ew. nr 216/193 (rów przylegający do dz. ew. nr 193) o pow. 0,03ha.
4. Podziału działki nr 193/1 dokonano zgodnie z postanowieniem nr RG.6831.17.2021 z dnia 05.08.2021r. wydanym przez Wójta Gminy Borowie.
5. Podziału działki nr 198 dokonano zgodnie z postanowieniem nr RG.6831.16.2021 z dnia 05.08.2021r. wydanym przez Wójta Gminy Borowie.
6. Podziału działki nr 198 dokonano zgodnie z postanowieniem nr RG.6831.18.2021 z dnia 05.08.2021r. wydanym przez Wójta Gminy Borowie.

Podpisano: dr inż. Mirosław Walicki w wyniku pomiaru, którego rezultatem wzrostła do osiedzi nieruchomości godziny 14.03.2021 r.	STAROSTA POWIATU GARWOLIŃSKIEGO
Identyfikator osiedziowy materiału zawodu	P.1403.20
Data przyjęcia operacji technicznej do zasobu	24.11.2021
Imię, nazwisko i podpis osoby reprezentującej osiedź	Z up. STAROSTY Mirosław Walicki

Z up. WOJTA GMINY  
mgr Piotr Zając  
Zastępca Wójta Gminy



**STAROSTA**  
Mirosław Walicki