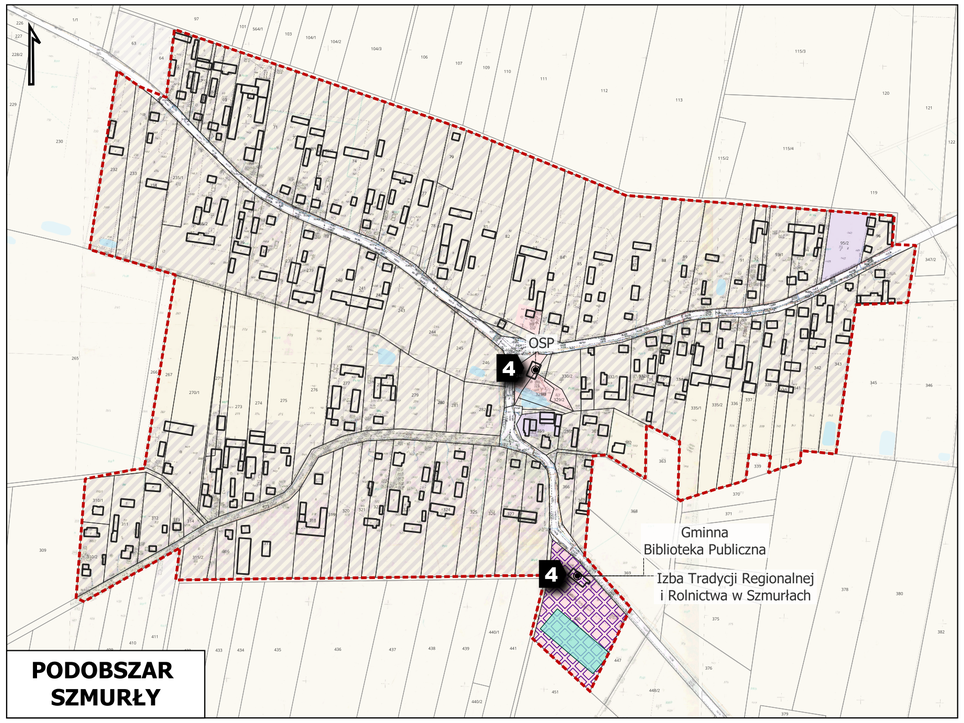

PODOBSZAR SZMURŁY

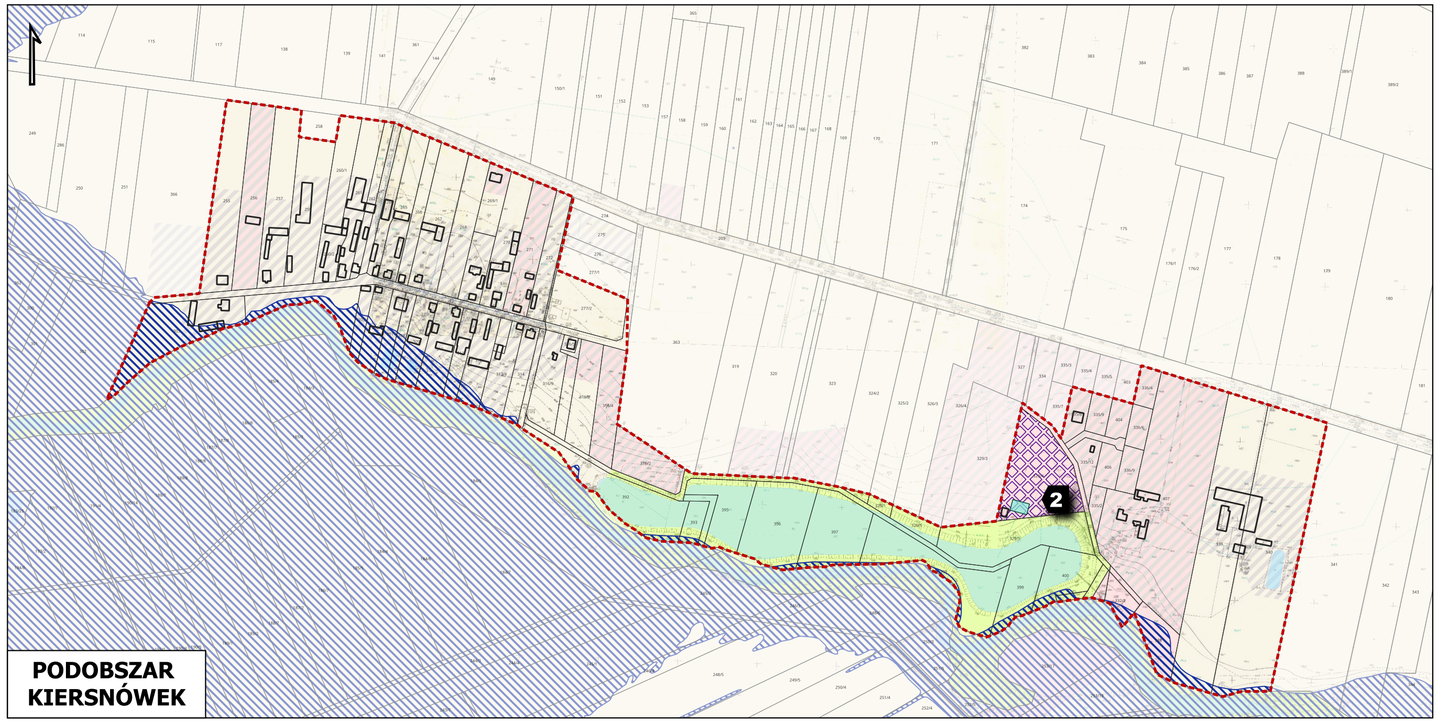

PODOBSZAR KIERSNÓWEK

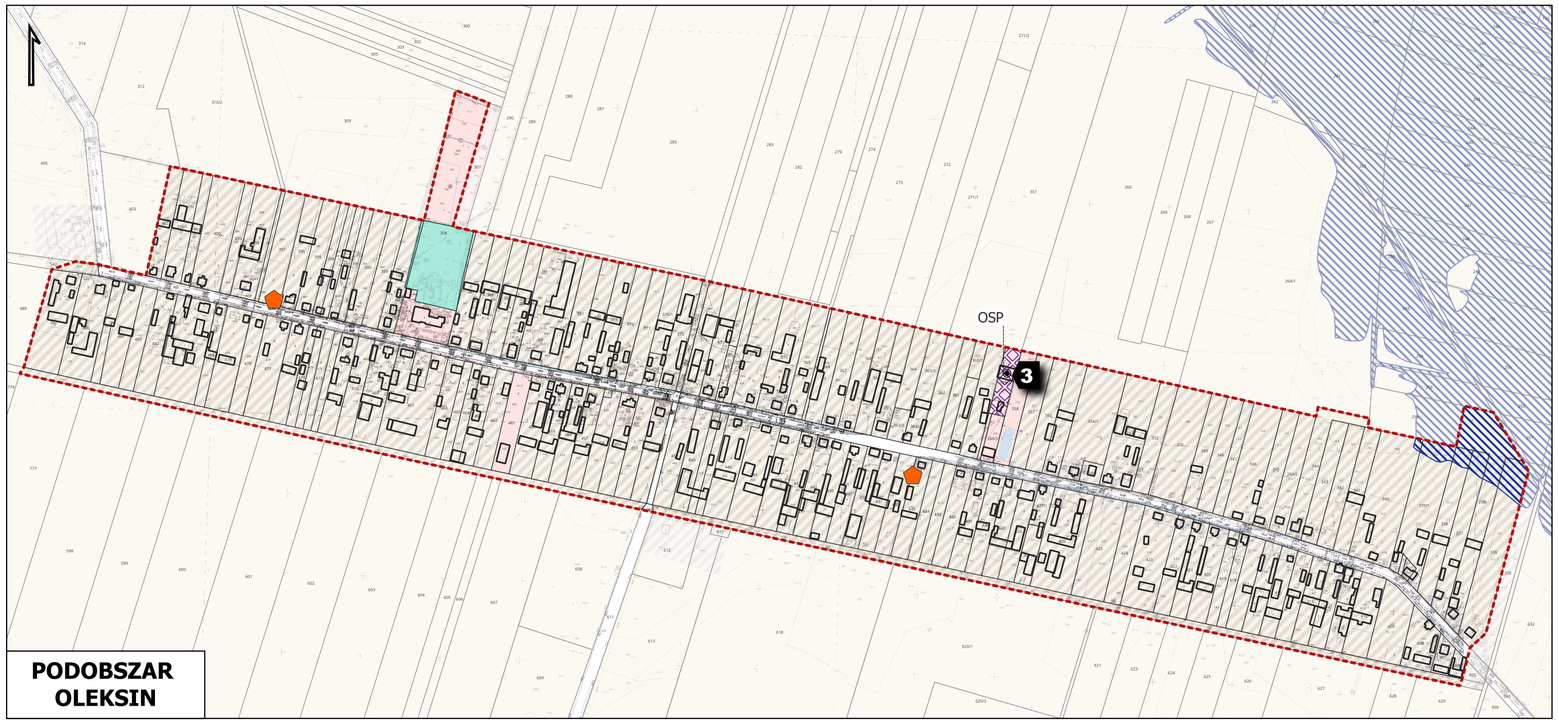

PODOBSZAR OLEKSIN

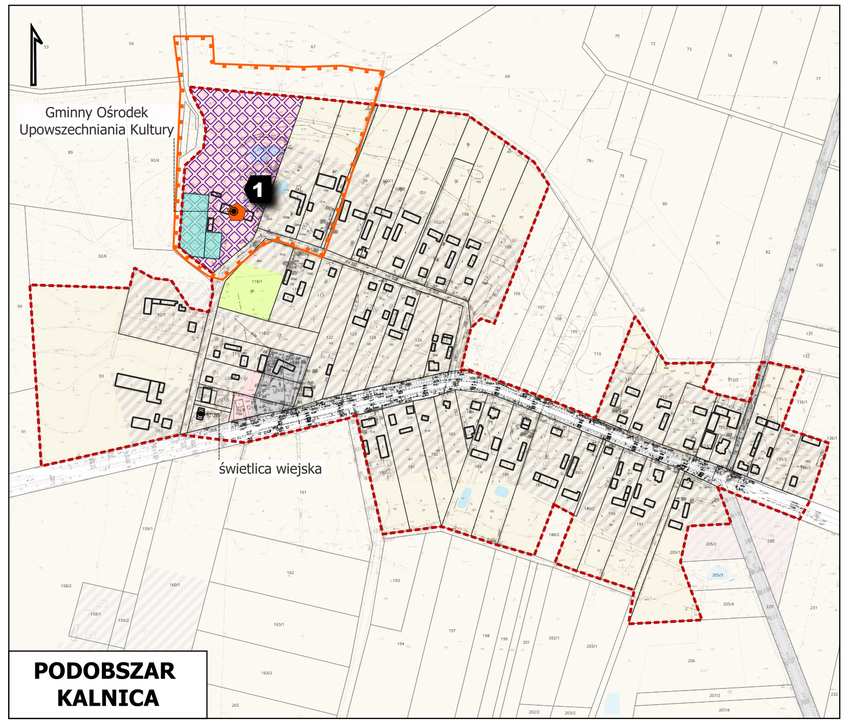

PODOBSZAR KALNICA

PODSTAWOWE KIERUNKI ZMIAN FUNKCJONALNO-PRZESTRZENNYCH OBSZARU REWITALIZACJI GMINY BRAŃSK

0 100 200 m

SKALA 1 : 5 000

Podstawowe przedsięwzięcia rewitalizacyjne

1. Kompleksowa modernizacja wraz z przebudową GOUK Kalnica, modernizacja budynku szatni dot. Orlik, zagospodarowanie terenu wokół obiektów
2. Zagospodarowanie terenu pod kątem turystyczno- rekreacyjnym (plaża, plac zabaw, boisko do siatkówki, piłki plażowej, miejsca ogniskowe) Otapy-Kiersnówek
3. Modernizacja budynku remizy wraz z zapleczem świetlicowym w Oleksinie
4. Modernizacja budynku i zagospodarowania terenu wokół Izby Tradycji Regionalnej i Rolnictwa – budowa centrum rekreacji i wypoczynku dla rodzin z dziećmi (centrum gier i zabaw). Modernizacja elewacji budynku remizy OSP, remont kuchni

Struktura funkcjonalno-przestrzenna:

- strefa wielofunkcyjna z zabudową zagrodową
- strefa wielofunkcyjna z zabudową mieszkaniową jednorodzinną
- strefa usługowa
- strefa gospodarcza
- strefa infrastrukturalna
- strefa otwarta
- strefa zieleni i rekreacji

Pozostałe objaśnienia:

- granica obszaru rewitalizacji
- budynki
- granica działki ewidencyjnej
- plac sportowy
- rewitalizacja przestrzeni publiczych
- obiekt wpisany do ewidencji zabytków
- obszar wpisany do ewidencji zabytków
- obszar szczególnego zagrożenia powodzią
- wody powierzchniowe