PIK. 9904,00

Pole pow. WYKOP = 0,84m2

Pole pow. NASYP = 0,60m2

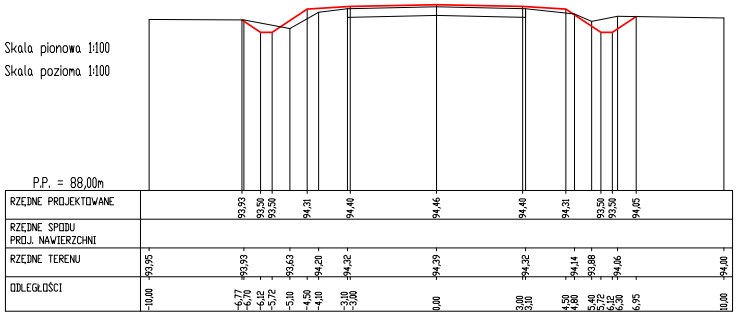
Skala pionowa 1:100
Skala pozioma 1:100
P.P. = 88,00m
RZĘDNE PROJEKTOWANE 93,93 93,50 93,50 94,31 94,40 94,46 94,40 94,31 93,50 93,50 94,05
RZĘDNE SPODU PROJ. NAWIERZCHNI
RZĘDNE TERENU 93,95 93,93 93,63 94,20 94,32 94,39 94,32 94,14 93,88 94,06 94,00
ODLEGŁOŚCI -10,00 -6,77 -6,70 -6,12 -5,72 -5,10 -4,50 -4,10 -3,10 -3,00 0,00 3,00 3,10 4,50 4,80 5,40 5,72 6,12 6,30 6,95 10,00

PIK. 9939,00

Pole pow. WYKOP = 0,14m2

Pole pow. NASYP = 0,26m2

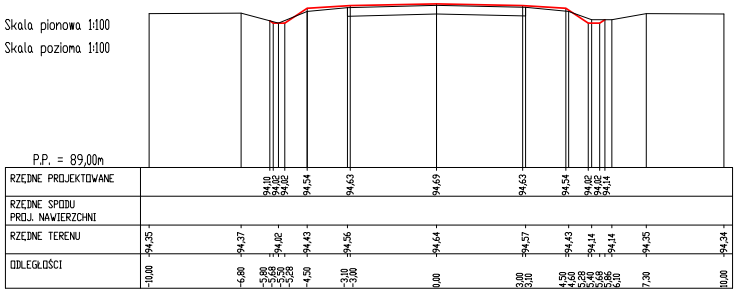
Skala pionowa 1:100
Skala pozioma 1:100
P.P. = 89,00m
RZĘDNE PROJEKTOWANE 94,10 94,02 94,02 94,54 94,63 94,69 94,63 94,54 94,02 94,02 94,14
RZĘDNE SPODU PROJ. NAWIERZCHNI
RZĘDNE TERENU 94,35 94,37 94,02 94,43 94,56 94,64 94,57 94,43 94,14 94,14 94,35 94,34
ODLEGŁOŚCI -10,00 -6,80 -5,80 -5,68 -5,50 -5,28 -4,50 -3,10 -3,00 0,00 3,00 3,10 4,50 4,60 5,28 5,40 5,68 5,86 6,10 7,30 10,00

PIK. 9980,00

Pole pow. WYKOP = 0,54m2

Pole pow. NASYP = 0,39m2

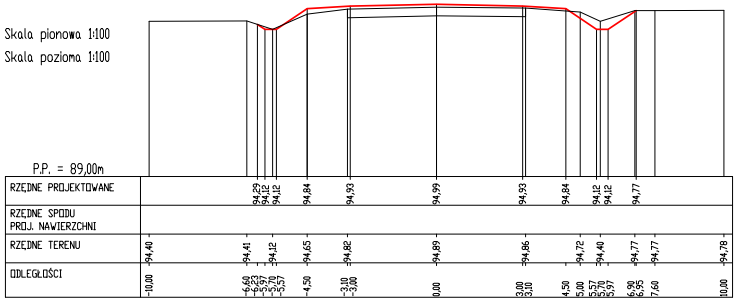
Skala pionowa 1:100
Skala pozioma 1:100
P.P. = 89,00m
RZĘDNE PROJEKTOWANE 94,29 94,12 94,12 94,84 94,93 94,99 94,93 94,84 94,12 94,12 94,77
RZĘDNE SPODU PROJ. NAWIERZCHNI
RZĘDNE TERENU 94,40 94,41 94,12 94,65 94,82 94,89 94,86 94,72 94,40 94,77 94,77 94,78
ODLEGŁOŚCI -10,00 -6,60 -6,23 -5,97 -5,70 -5,57 -4,50 -3,10 -3,00 0,00 3,00 3,10 4,50 5,00 5,57 5,70 5,97 6,90 6,95 7,60 10,00

PIK. 10015,00

Pole pow. WYKOP = 0,21m2

Pole pow. NASYP = 0,31m2

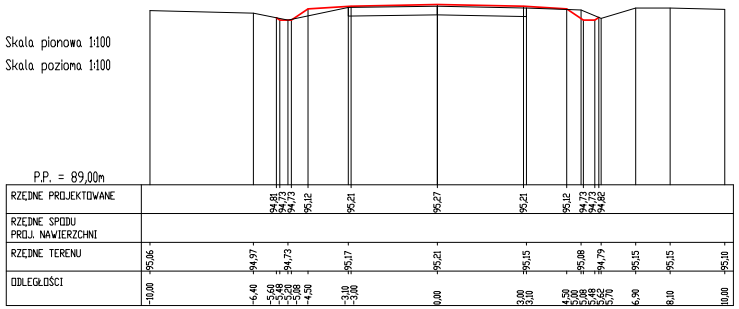
Skala pionowa 1:100
Skala pozioma 1:100
P.P. = 89,00m
RZĘDNE PROJEKTOWANE 94,81 94,73 94,73 95,12 95,21 95,27 95,21 95,12 94,73 94,73 94,82
RZĘDNE SPODU PROJ. NAWIERZCHNI
RZĘDNE TERENU 95,06 94,97 94,73 95,17 95,21 95,15 95,08 94,79 95,15 95,15 95,10
ODLEGŁOŚCI -10,00 -6,40 -5,60 -5,48 -5,20 -5,08 -4,50 -3,10 -3,00 0,00 3,00 3,10 4,50 5,00 5,08 5,48 5,62 5,70 6,90 8,10 10,00

PIK. 10056,00

Pole pow. WYKOP = 0,30m2

Pole pow. NASYP = 0,26m2

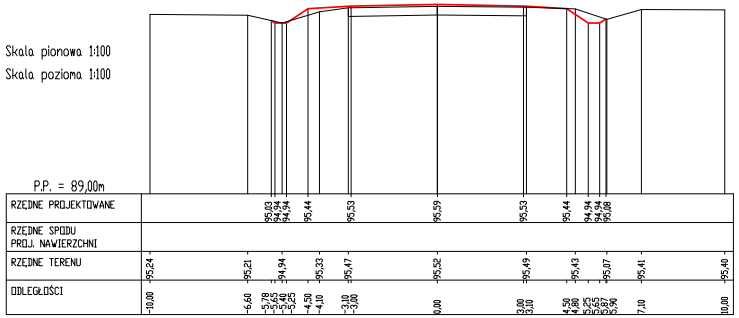
Skala pionowa 1:100
Skala pozioma 1:100
P.P. = 89,00m
RZĘDNE PROJEKTOWANE 95,03 94,94 94,94 95,44 95,53 95,59 95,53 95,44 94,94 94,94 95,08
RZĘDNE SPODU PROJ. NAWIERZCHNI
RZĘDNE TERENU 95,24 95,21 94,94 95,33 95,47 95,52 95,49 95,43 95,07 95,41 95,40
ODLEGŁOŚCI -10,00 -6,60 -5,78 -5,65 -5,40 -5,25 -4,50 -4,10 -3,10 -3,00 0,00 3,00 3,10 4,50 4,80 5,25 5,65 5,87 5,90 7,10 10,00

PIK. 10087,00

Pole pow. WYKOP = 0,33m2

Pole pow. NASYP = 0,36m2

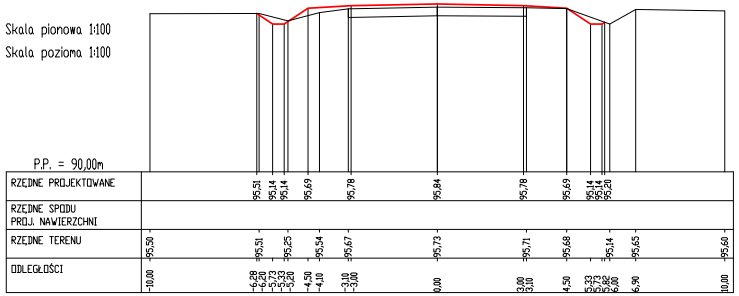
Skala pionowa 1:100
Skala pozioma 1:100
P.P. = 90,00m
RZĘDNE PROJEKTOWANE 95,51 95,14 95,14 95,69 95,78 95,84 95,78 95,69 95,14 95,14 95,20
RZĘDNE SPODU PROJ. NAWIERZCHNI
RZĘDNE TERENU 95,50 95,51 95,25 95,54 95,67 95,73 95,71 95,68 95,14 95,65 95,60
ODLEGŁOŚCI -10,00 -6,28 -6,20 -5,73 -5,33 -5,20 -4,50 -4,10 -3,10 -3,00 0,00 3,00 3,10 4,50 5,33 5,73 5,82 6,00 6,90 10,00

Pole pow. WYKOP = 0,21m2
Pole pow. NASYP = 0,22m2

PIK. 10120,00

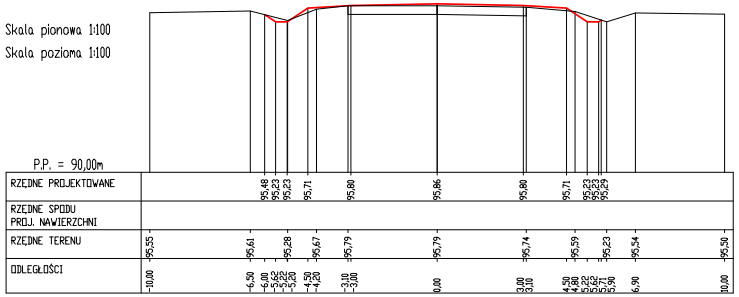
Skala pionowa 1:100
Skala pozioma 1:100
P.P. = 90,00m
RZĘDNE PROJEKTOWANE 95,48 95,23 95,23 95,71 95,80 95,86 95,80 95,71 95,23 95,23 95,29
RZĘDNE SPODU PROJ. NAWIERZCHNI
RZĘDNE TERENU 95,55 95,61 95,28 95,67 95,79 95,79 95,74 95,59 95,23 95,54 95,50
ODLEGŁOŚCI -10,00 -6,50 -6,00 -5,62 -5,22 -5,20 -4,50 -4,20 -3,10 -3,00 0,00 3,00 3,10 4,50 4,80 5,22 5,62 5,71 5,90 6,90 10,00

Pole pow. WYKOP = 0,08m2
Pole pow. NASYP = 0,29m2

PIK. 10177,00

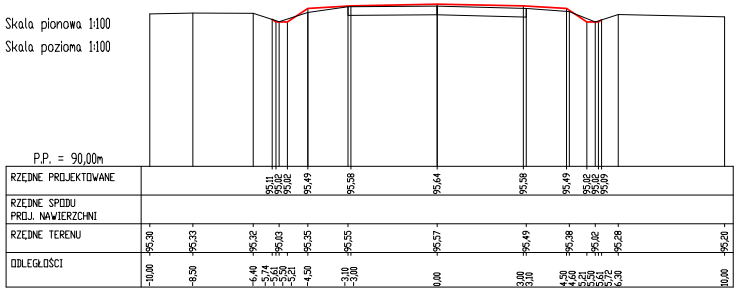
Skala pionowa 1:100
Skala pozioma 1:100
P.P. = 90,00m
RZĘDNE PROJEKTOWANE 95,11 95,02 95,02 95,49 95,58 95,64 95,58 95,49 95,02 95,02 95,09
RZĘDNE SPODU PROJ. NAWIERZCHNI
RZĘDNE TERENU 95,30 95,33 95,32 95,03 95,35 95,55 95,57 95,49 95,38 95,02 95,28 95,20
ODLEGŁOŚCI -10,00 -8,50 -6,40 -5,74 -5,61 -5,50 -5,21 -4,50 -3,10 -3,00 0,00 3,00 3,10 4,50 4,60 5,21 5,50 5,61 5,72 6,30 10,00

Pole pow. WYKOP = 0,22m2
Pole pow. NASYP = 0,28m2

PIK. 10204,50

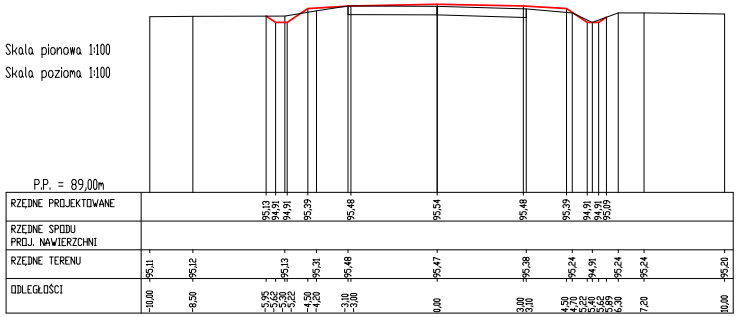
Skala pionowa 1:100
Skala pozioma 1:100
P.P. = 89,00m
RZĘDNE PROJEKTOWANE 95,13 94,91 94,91 95,39 95,48 95,54 95,48 95,39 94,91 94,91 95,09
RZĘDNE SPODU PROJ. NAWIERZCHNI
RZĘDNE TERENU 95,11 95,12 95,13 95,31 95,48 95,47 95,38 95,24 94,91 95,24 95,24 95,20
ODLEGŁOŚCI -10,00 -8,50 -5,95 -5,62 -5,30 -5,22 -4,50 -4,20 -3,10 -3,00 0,00 3,00 3,10 4,50 4,70 5,22 5,40 5,62 5,89 6,30 7,20 10,00

Pole pow. WYKOP = 0,48m2
Pole pow. NASYP = 0,48m2

PIK. 10242,50

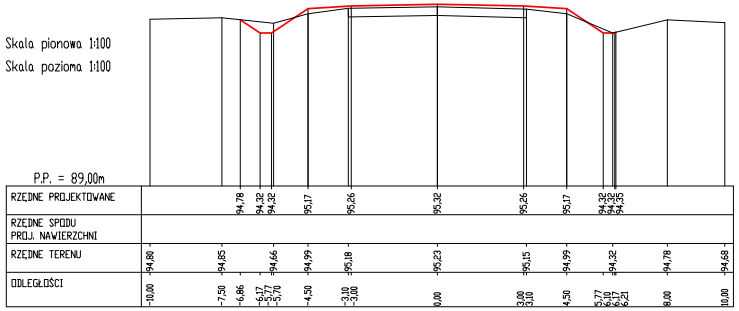
Skala pionowa 1:100
Skala pozioma 1:100
P.P. = 89,00m
RZĘDNE PROJEKTOWANE 94,78 94,32 94,32 95,17 95,26 95,32 95,26 95,17 94,32 94,32 94,35
RZĘDNE SPODU PROJ. NAWIERZCHNI
RZĘDNE TERENU 94,80 94,85 94,66 94,99 95,18 95,23 95,15 94,99 94,32 94,78 94,68
ODLEGŁOŚCI -10,00 -7,50 -6,86 -6,17 -5,77 -5,70 -4,50 -3,10 -3,00 0,00 3,00 3,10 4,50 5,77 6,10 6,17 6,21 8,00 10,00

Pole pow. WYKOP = 0,43m2
Pole pow. NASYP = 0,29m2

PIK. 10267,50

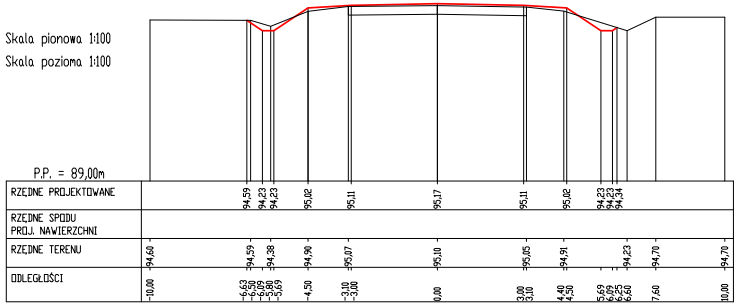
Skala pionowa 1:100
Skala pozioma 1:100
P.P. = 89,00m
RZĘDNE PROJEKTOWANE 94,59 94,23 94,23 95,02 95,11 95,17 95,11 95,02 94,23 94,23 94,34
RZĘDNE SPODU PROJ. NAWIERZCHNI
RZĘDNE TERENU 94,60 94,59 94,38 94,90 95,07 95,10 95,05 94,91 94,23 94,70 94,70
ODLEGŁOŚCI -10,00 -6,63 -6,50 -6,09 -5,80 -5,69 -4,50 -3,10 -3,00 0,00 3,00 3,10 4,40 4,50 5,69 6,09 6,25 6,60 7,60 10,00

Pole pow. WYKOP = 1,49m2
Pole pow. NASYP = 0,30m2

PIK. 10313,50

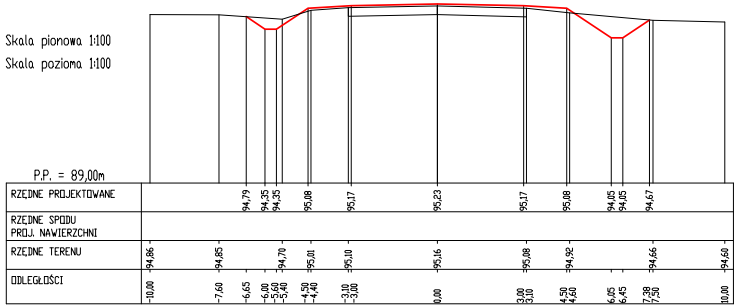
Skala pionowa 1:100
Skala pozioma 1:100
P.P. = 89,00m
RZĘDNE PROJEKTOWANE 94,79 94,35 94,35 95,08 95,17 95,23 95,17 95,08 94,05 94,05 94,67
RZĘDNE SPODU PROJ. NAWIERZCHNI
RZĘDNE TERENU 94,86 94,85 94,70 95,01 95,10 95,16 95,08 94,92 94,66 94,60
ODLEGŁOŚCI -10,00 -7,60 -6,65 -6,00 -5,60 -5,40 -4,50 -4,40 -3,10 -3,00 0,00 3,00 3,10 4,50 4,60 6,05 6,45 7,38 7,50 10,00

PIK. 10348,50

Pole pow. WYKOP = 0,65m2
Pole pow. NASYP = 0,37m2

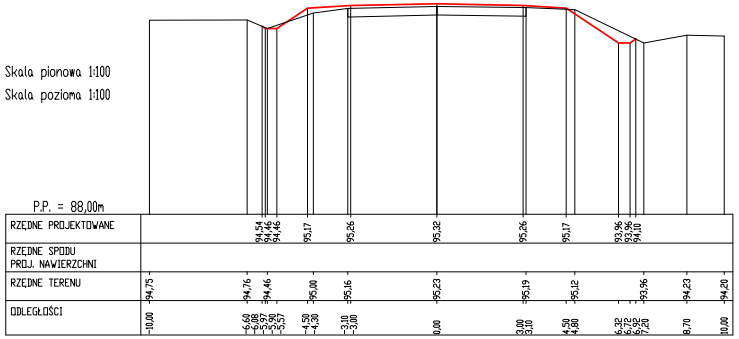
Skala pionowa 1:100
Skala pozioma 1:100
P.P. = 88,00m
RZĘDNE PROJEKTOWANE
94,54 94,46 94,46 95,17 95,26 95,32 95,26 95,17 93,96 93,96 94,10
RZĘDNE SPODU PROJ. NAWIERZCHNI
RZĘDNE TERENU
94,75 94,76 94,46 95,00 95,16 95,23 95,19 95,12 93,96 94,23 94,20
ODLEGŁOŚCI
-10,00 -6,60 -6,08 -5,97 -5,90 -5,57 -4,50 -4,30 -3,10 -3,00 0,00 3,00 3,10 4,50 4,80 6,32 6,72 6,92 7,20 8,70 10,00

PIK. 10409,50

Pole pow. WYKOP = 0,32m2
Pole pow. NASYP = 0,35m2

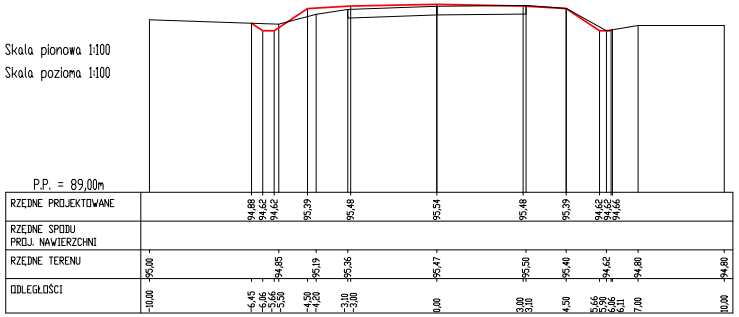
Skala pionowa 1:100
Skala pozioma 1:100
P.P. = 89,00m
RZĘDNE PROJEKTOWANE
94,88 94,62 94,62 95,39 95,48 95,54 95,48 95,39 94,62 94,62 94,66
RZĘDNE SPODU PROJ. NAWIERZCHNI
RZĘDNE TERENU
95,00 94,85 95,19 95,36 95,47 95,50 95,40 94,62 94,80 94,80
ODLEGŁOŚCI
-10,00 -6,45 -6,06 -5,66 -5,50 -4,50 -4,20 -3,10 -3,00 0,00 3,00 3,10 4,50 5,66 5,90 6,06 6,11 7,00 10,00

PIK. 10470,00

Pole pow. WYKOP = 0,36m2
Pole pow. NASYP = 0,38m2

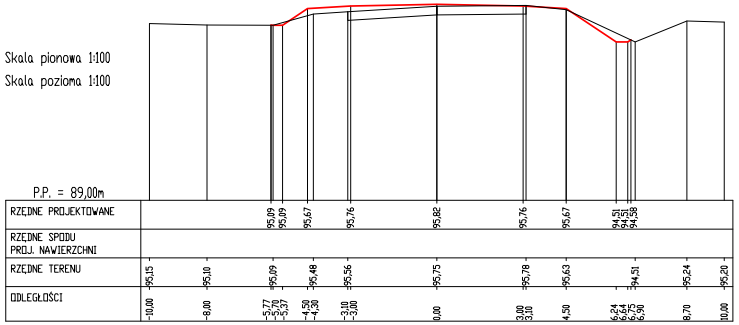
Skala pionowa 1:100
Skala pozioma 1:100
P.P. = 89,00m
RZĘDNE PROJEKTOWANE
95,09 95,09 95,67 95,76 95,82 95,76 95,67 94,51 94,51 94,58
RZĘDNE SPODU PROJ. NAWIERZCHNI
RZĘDNE TERENU
95,15 95,10 95,09 95,48 95,56 95,75 95,78 95,63 94,51 95,24 95,20
ODLEGŁOŚCI
-10,00 -8,00 -5,77 -5,70 -5,37 -4,50 -4,30 -3,10 -3,00 0,00 3,00 3,10 4,50 6,24 6,64 6,75 6,90 8,70 10,00

PIK. 10516,00

Pole pow. WYKOP = 0,38m2
Pole pow. NASYP = 0,37m2

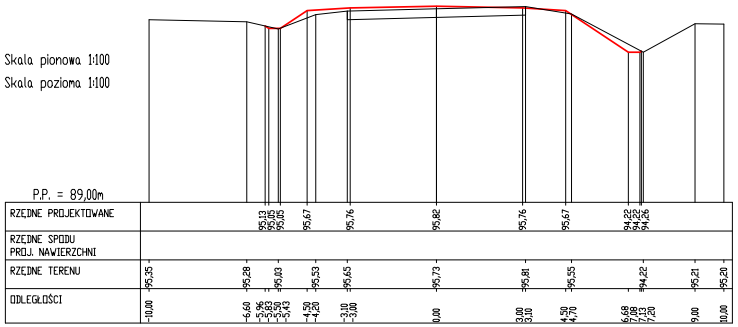
Skala pionowa 1:100
Skala pozioma 1:100
P.P. = 89,00m
RZĘDNE PROJEKTOWANE
95,13 95,05 95,05 95,67 95,76 95,82 95,76 95,67 94,22 94,22 94,26
RZĘDNE SPODU PROJ. NAWIERZCHNI
RZĘDNE TERENU
95,35 95,28 95,03 95,53 95,65 95,73 95,81 95,55 94,22 95,21 95,20
ODLEGŁOŚCI
-10,00 -6,60 -5,96 -5,83 -5,50 -5,43 -4,50 -4,20 -3,10 -3,00 0,00 3,00 3,10 4,50 4,70 6,68 7,08 7,13 7,20 9,00 10,00

PIK. 10569,50

Pole pow. WYKOP = 0,28m2
Pole pow. NASYP = 0,18m2

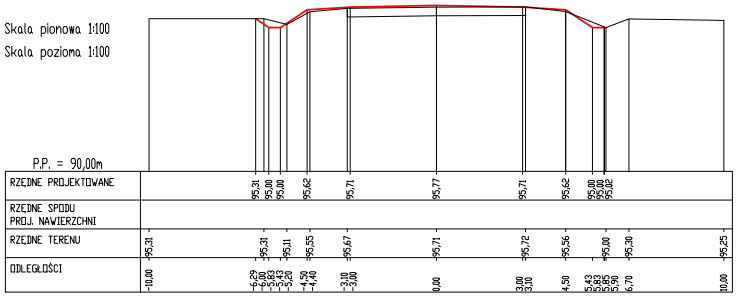
Skala pionowa 1:100
Skala pozioma 1:100
P.P. = 90,00m
RZĘDNE PROJEKTOWANE
95,31 95,00 95,00 95,62 95,71 95,77 95,71 95,62 95,00 95,00 95,02
RZĘDNE SPODU PROJ. NAWIERZCHNI
RZĘDNE TERENU
95,31 95,31 95,11 95,55 95,67 95,71 95,72 95,56 95,00 95,30 95,25
ODLEGŁOŚCI
-10,00 -6,29 -6,00 -5,63 -5,43 -5,20 -4,50 -4,40 -3,10 -3,00 0,00 3,00 3,10 4,50 5,43 5,83 5,85 5,90 6,70 10,00

PIK. 10591,00

Pole pow. WYKOP = 0,29m2
Pole pow. NASYP = 0,37m2


Skala pionowa 1:100
Skala pozioma 1:100
P.P. = 89,00m
RZĘDNE PROJEKTOWANE
95,25 94,91 94,91 95,59 95,68 95,74 95,68 95,59 94,91 94,91 95,03
RZĘDNE SPODU PROJ. NAWIERZCHNI
RZĘDNE TERENU
95,23 95,25 95,13 95,48 95,61 95,68 95,60 95,40 94,91 95,26 95,20
ODLEGŁOŚCI
-10,00 -6,43 -5,92 -5,70 -5,52 -4,50 -3,10 -3,00 0,00 3,00 3,10 4,50 4,60 5,52 5,60 5,92 6,10 7,05 10,00

PIK. 10639,00

Pole pow. WYKOP = 0,45m2
Pole pow. NASYP = 0,29m2

Skala pionowa 1:100
Skala pozioma 1:100

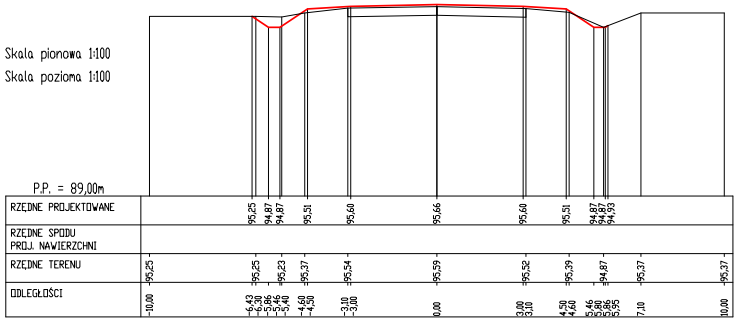
P.P. = 89,00m
RZĘDNE PROJEKTOWANE 95,25 94,87 94,87 95,51 95,60 95,66 95,60 95,51 94,87 94,87 94,93
RZĘDNE SPODU PROJ. NAWIERZCHNI
RZĘDNE TERENU 95,25 95,25 95,23 95,37 95,54 95,59 95,52 95,39 94,87 95,37 95,37
ODLEGŁOŚCI -10,00 -6,43 -6,30 -5,86 -5,46 -5,40 -4,60 -4,50 -3,10 -3,00 0,00 3,00 3,10 4,50 4,60 5,46 5,80 5,86 5,95 7,10 10,00

PIK. 10743,50

Pole pow. WYKOP = 0,81m2
Pole pow. NASYP = 0,38m2

Skala pionowa 1:100
Skala pozioma 1:100

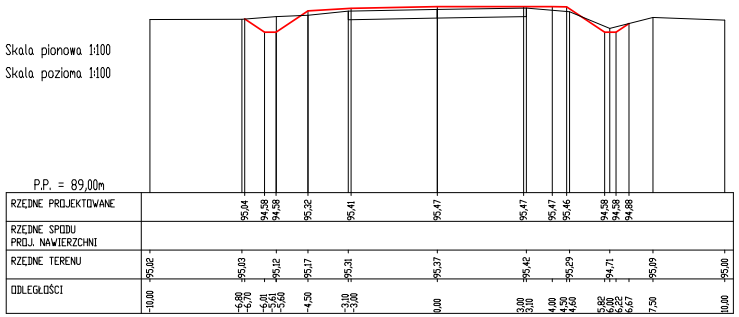
P.P. = 89,00m
RZĘDNE PROJEKTOWANE 95,04 94,58 94,58 95,32 95,41 95,47 95,47 95,47 95,46 94,58 94,58 94,88
RZĘDNE SPODU PROJ. NAWIERZCHNI
RZĘDNE TERENU 95,02 95,03 95,12 95,17 95,31 95,37 95,42 95,29 94,71 95,09 95,00
ODLEGŁOŚCI -10,00 -6,80 -6,70 -6,01 -5,61 -5,60 -4,50 -3,10 -3,00 0,00 3,00 3,10 4,00 4,50 4,60 5,82 6,00 6,22 6,67 7,50 10,00

PIK. 10678,00

Pole pow. WYKOP = 0,30m2
Pole pow. NASYP = 0,40m2

Skala pionowa 1:100
Skala pozioma 1:100

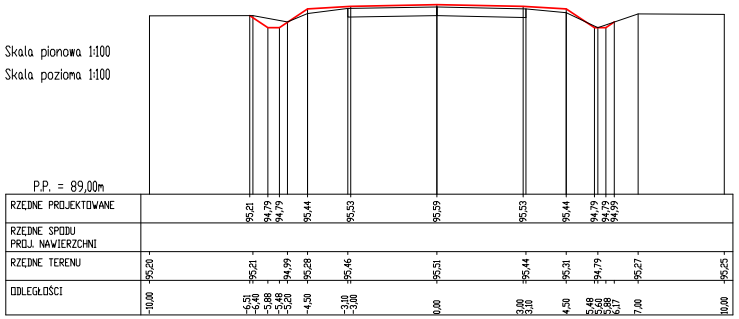
P.P. = 89,00m
RZĘDNE PROJEKTOWANE 95,21 94,79 94,79 95,44 95,53 95,59 95,53 95,44 94,79 94,79 94,99
RZĘDNE SPODU PROJ. NAWIERZCHNI
RZĘDNE TERENU 95,20 95,21 94,99 95,28 95,46 95,51 95,44 95,31 94,79 95,27 95,25
ODLEGŁOŚCI -10,00 -6,51 -6,40 -5,88 -5,48 -5,20 -4,50 -3,10 -3,00 0,00 3,00 3,10 4,50 5,48 5,60 5,88 6,17 7,00 10,00

PIK. 10764,00

Pole pow. WYKOP = 0,49m2
Pole pow. NASYP = 0,42m2

Skala pionowa 1:100
Skala pozioma 1:100

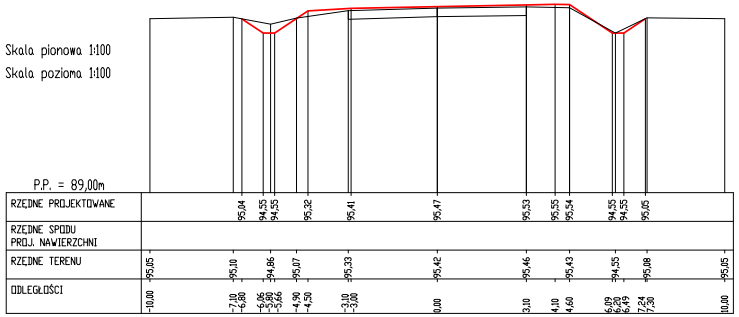
P.P. = 89,00m
RZĘDNE PROJEKTOWANE 95,04 94,55 94,55 95,32 95,41 95,47 95,53 95,55 95,54 94,55 94,55 95,05
RZĘDNE SPODU PROJ. NAWIERZCHNI
RZĘDNE TERENU 95,05 95,10 94,86 95,07 95,33 95,42 95,46 95,43 94,55 95,08 95,05
ODLEGŁOŚCI -10,00 -7,10 -6,80 -6,06 -5,80 -5,66 -4,90 -4,50 -3,10 -3,00 0,00 3,10 4,10 4,60 6,09 6,20 6,49 7,24 7,30 10,00

PIK. 10718,00

Pole pow. WYKOP = 0,34m2
Pole pow. NASYP = 0,40m2

Skala pionowa 1:100
Skala pozioma 1:100

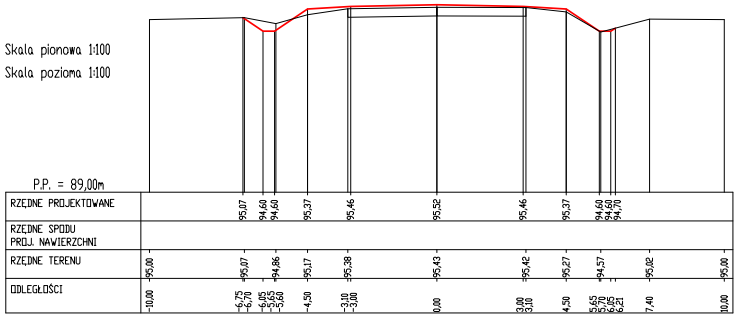
P.P. = 89,00m
RZĘDNE PROJEKTOWANE 95,07 94,60 94,60 95,37 95,46 95,52 95,46 95,37 94,60 94,60 94,70
RZĘDNE SPODU PROJ. NAWIERZCHNI
RZĘDNE TERENU 95,00 95,07 94,86 95,17 95,38 95,43 95,42 95,27 94,57 95,02 95,00
ODLEGŁOŚCI -10,00 -6,75 -6,70 -6,05 -5,65 -5,60 -4,50 -3,10 -3,00 0,00 3,00 3,10 4,50 5,65 5,70 6,05 6,21 7,40 10,00

PIK. 10803,50

Pole pow. WYKOP = 0,85m2
Pole pow. NASYP = 0,86m2

Skala pionowa 1:100
Skala pozioma 1:100

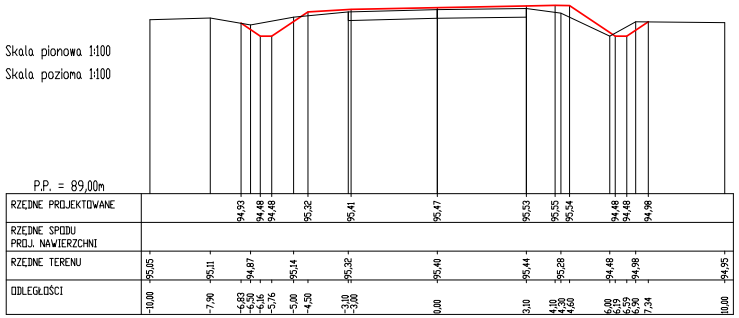
P.P. = 89,00m
RZĘDNE PROJEKTOWANE 94,93 94,48 94,48 95,32 95,41 95,47 95,53 95,55 95,54 94,48 94,48 94,98
RZĘDNE SPODU PROJ. NAWIERZCHNI
RZĘDNE TERENU 95,05 95,11 94,87 95,14 95,32 95,40 95,44 95,28 94,48 94,98 94,95
ODLEGŁOŚCI -10,00 -7,90 -6,83 -6,50 -6,16 -5,76 -5,00 -4,50 -3,10 -3,00 0,00 3,10 4,10 4,30 4,60 6,00 6,19 6,59 6,90 7,34 10,00

Pole pow. WYKOP = 0,53m2
Pole pow. NASYP = 0,13m2

PIK. 10852,00

Skala pionowa 1:100
Skala pozioma 1:100

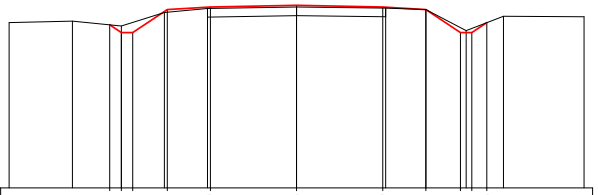

P.P. = 89,00m

RZĘDNE PROJEKTOWANE			94,67	94,40	94,40		95,20		95,29	95,35	95,29		95,20	94,40		94,40	94,75		
RZĘDNE SPODU PROJ. NAWIERZCHNI																			
RZĘDNE TERENU	94,75	94,80		94,63		95,10		95,24		95,29		95,25	95,20		94,47			94,97	94,95
ODLEGŁOŚCI	-10,00	-7,80	-6,50	-6,10	-5,70	-4,60	-4,50	-3,10	-3,00	0,00	3,00	3,10	4,50	5,70	5,90	6,10	6,62	7,20	10,00

Pole pow. WYKOP = 0,58m2
Pole pow. NASYP = 0,58m2

PIK. 10990,50

Skala pionowa 1:100
Skala pozioma 1:100

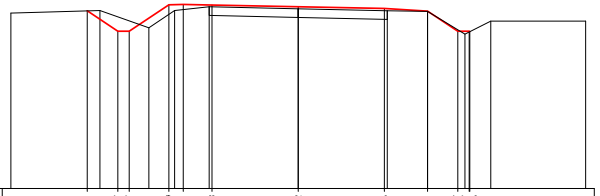

P.P. = 88,00m

RZĘDNE PROJEKTOWANE		94,18		93,47	93,47		94,39		94,40		94,38	94,32	94,26		94,17	93,47	93,47		93,46		
RZĘDNE SPODU PROJ. NAWIERZCHNI																					
RZĘDNE TERENU	94,10		94,19			93,59		94,19		94,32		94,25		94,18	94,16		93,37			93,82	93,82
ODLEGŁOŚCI	-10,00	-7,34	-6,90	-6,28	-5,88	-5,20	-4,50	-4,30	-4,00	-3,10	-3,00	0,00	3,00	3,10	4,50	5,55	5,80	5,95	5,97	6,70	10,00

Pole pow.
Pole pow.

Pole pow. WYKOP = 0,66m2
Pole pow. NASYP = 0,39m2

PIK. 10887,50

Skala pionowa 1:100
Skala pozioma 1:100

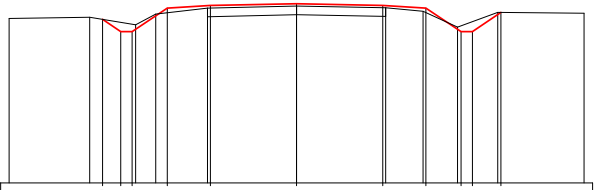

P.P. = 89,00m

RZĘDNE PROJEKTOWANE			94,69	94,26	94,26			95,08		95,17	95,23	95,17			95,08		94,26	94,26		94,93	
RZĘDNE SPODU PROJ. NAWIERZCHNI																					
RZĘDNE TERENU	94,72	94,76				94,50	94,87		95,08		95,15		95,09	94,97		94,42			94,93		94,90
ODLEGŁOŚCI	-10,00	-7,20	-6,75	-6,12	-5,72	-5,60	-4,90	-4,50	-3,10	-3,00	0,00	3,00	3,10	4,40	4,50	5,60	5,72	6,12	7,00	7,11	10,00

Pole pow. WYKOP = 0,28m2
Pole pow. NASYP = 0,30m2

PIK. 11023,50

Skala pionowa 1:100
Skala pozioma 1:100

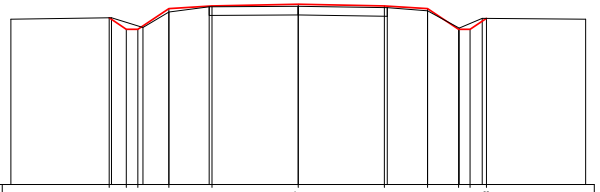

P.P. = 88,00m

RZĘDNE PROJEKTOWANE		93,80		93,40	93,40		94,12		94,21	94,27	94,21		94,12	93,40		93,40		93,78	
RZĘDNE SPODU PROJ. NAWIERZCHNI																			
RZĘDNE TERENU	93,75		93,80			93,46	94,00	94,18		94,20		94,15	94,04		93,44		93,78		93,75
ODLEGŁOŚCI	-10,00	-6,58	-6,50	-5,98	-5,58	-5,40	-4,50	-3,10	-3,00	0,00	3,00	3,10	4,50	5,58	5,60	5,98	6,40	6,55	10,00

Pole pow.
Pole pow.

Pole pow. WYKOP = 0,73m2
Pole pow. NASYP = 0,57m2

PIK. 10952,00

Skala pionowa 1:100
Skala pozioma 1:100

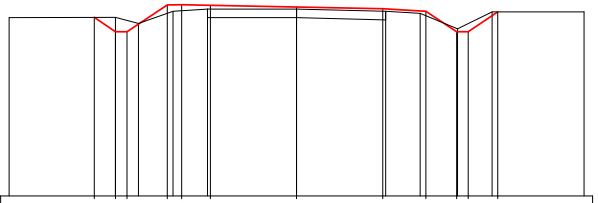

P.P. = 88,00m

RZĘDNE PROJEKTOWANE		94,21	93,71	93,71		94,64		94,65		94,63	94,57	94,51			94,42	93,71		93,71		94,40	
RZĘDNE SPODU PROJ. NAWIERZCHNI																					
RZĘDNE TERENU	94,20		94,21		94,00		94,42		94,50		94,50		94,42	94,35			93,81		94,40		94,40
ODLEGŁOŚCI	-10,00	-7,04	-6,30	-5,90	-5,50	-4,50	-4,30	-4,00	-3,10	-3,00	0,00	3,00	3,10	4,30	4,50	5,57	5,60	5,97	6,80	7,00	10,00

Pole pow. WYKOP = 1,36m2
Pole pow. NASYP = 0,30m2

PIK. 11050,00

Skala pionowa 1:100
Skala pozioma 1:100

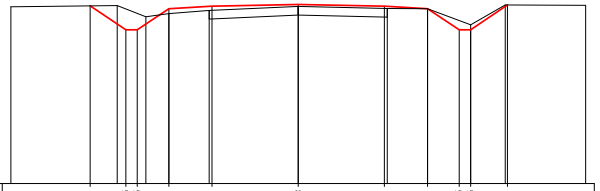

P.P. = 88,00m

RZĘDNE PROJEKTOWANE		94,18		93,35	93,35		94,08		94,17	94,23	94,17		94,08	93,35	93,35		94,21	
RZĘDNE SPODU PROJ. NAWIERZCHNI																		
RZĘDNE TERENU	94,15		94,19			93,80	93,91	94,02		94,16		94,09	94,08		93,52	94,21		94,20
ODLEGŁOŚCI	-10,00	-7,24	-6,30	-6,00	-5,60	-5,30	-4,50	-3,10	-3,00	0,00	3,00	3,10	4,50	5,60	6,00	7,20	7,28	10,00

Pole pow.
Pole pow.

PIK. 11093,00

WYKOP = 2,93m2

NASYP = 0,09m2

Skala pionowa 1:100

Skala pozioma 1:100

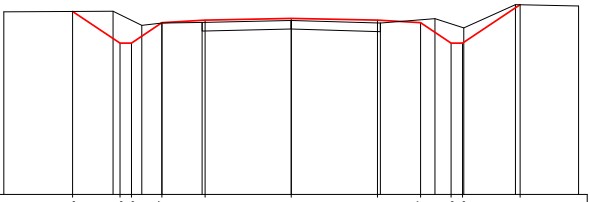

P.P. = 88,00m

RZĘDNE PROJEKTOWANE		94,36		93,26	93,26		93,97		94,06	94,12	94,06		93,97		93,26	93,26			94,60	
RZĘDNE SPODU PROJ. NAWIERZCHNI																				
RZĘDNE TERENU	94,35		94,37			93,88	93,96	93,98		94,05		93,96		94,11			93,79	94,60		94,55
ODLEGŁOŚCI	-10,00	-7,61	-6,20	-5,96	-5,56	-5,20	-4,50	-3,10	-3,00	0,00	3,00	3,10	4,50	5,00	5,56	5,96	6,00	7,80	7,96	10,00

PIK. 11136,50

WYKOP = 0,69m2

NASYP = 0,29m2

Skala pionowa 1:100

Skala pozioma 1:100

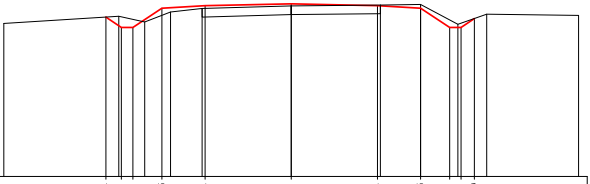

P.P. = 88,00m

RZĘDNE PROJEKTOWANE		93,54		93,18	93,18		93,85			93,94	94,00	93,94		93,85	93,18		93,18	93,49		
RZĘDNE SPODU PROJ. NAWIERZCHNI																				
RZĘDNE TERENU	93,32		93,57			93,37		93,72	93,84		93,93		93,96	93,98		93,29			93,64	93,60
ODLEGŁOŚCI	-10,00	-6,45	-6,00	-5,91	-5,51	-5,10	-4,50	-4,20	-3,10	-3,00	0,00	3,00	3,10	4,50	5,51	5,80	5,91	6,37	6,80	10,00

PIK. 11172,50

WYKOP = 0,11m2

NASYP = 0,51m2

Skala pionowa 1:100

Skala pozioma 1:100

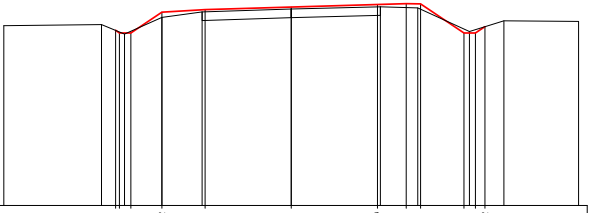

P.P. = 87,00m

RZĘDNE PROJEKTOWANE			93,09	93,00		93,00	93,72		93,81	93,90	93,99		94,02		94,01	93,00		93,00	93,22		
RZĘDNE SPODU PROJ. NAWIERZCHNI																					
RZĘDNE TERENU	93,25	93,29			92,96		93,54	93,73		93,83		93,91		93,87			93,05			93,42	93,40
ODLEGŁOŚCI	-10,00	-6,60	-6,11	-5,98	-5,80	-5,58	-4,50	-3,10	-3,00	0,00	3,00	3,10	4,00	4,40	4,50	6,01	6,20	6,41	6,74	7,40	10,00