

9-525

9-526

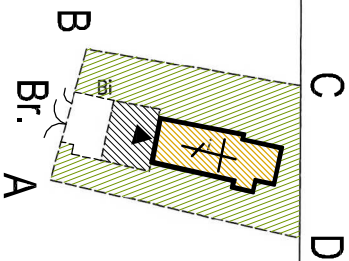
Poświadczam zgodność niniejszej kopii z treścią materiału państwowego zasobu geodezyjnego i kartograficznego.	
Organ prowadzący państwowy zasób geodezyjny i kartograficzny:	STAROSTA HAJNOWSKI
Nazwa materiału zasobu:	Wydruk mapy
Identyfikator ewidencyjny materiału zasobu:	2005 numerycznej
Data wykonania kopii:	4.08.2015 / 22.10.2018
Imię, nazwisko i podpis osoby reprezentującej organ:	Z up. S. KAROŚTY Marzena Ostapczuk jmo Z-ca NACZELNIKA WYDZIAŁU Geodezji, Katastru i Nieruchomości

9-529/2

9-529/1

9-530/1

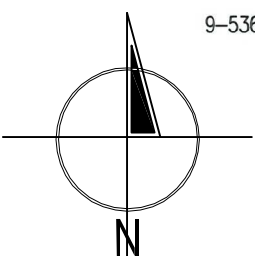
9-530/2



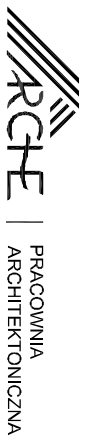
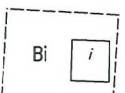
PROJEKT REMONTU BUDYNKU CERKWI
 NIE INGERUJE, ANI NIE ZMIENIA
 SPOSOBU ZAGOSPODAROWANIA DZIAŁKI!

LEGENDA	
	ISTNIEJĄCA CERKIEW
	ISTNIEJĄCY GANEK PRZYCERKIEWNY
ABCD	CZEŚĆ DZ. NR 529/1 - ZAKRES OPRAC. OGRÓDZONY TEREN PRZYCERKIEWNY
▲	GŁÓWNE WEJŚCIE DO BUDYNKU - istn.
Br.	ISTNIEJĄCA BRAMA Z FURTką
	ZIELEŃ PRZYCERKIEWNA

9-536/1



9-535/1



NAZWA RYS.
MAPA SYTUACYJNA
 PW "ARCHE": 15-814 Białystok, ul. Gen. Hallera 10 lok. 42, NIP: 542-238-11-16

OBIEKT
Cerkiew pw. Świętych Braci Machabeuszów na dz. nr ew. 529/1, obręb 0009 Lipiny, gm. Hajnówka

ETAP
PROJEKT ZAMIENNY

SKALA
1:1000

DATA
12.10.2023

ARCHITEKTURA - projektant

mgr inż. arch. ANDRZEJ CYBULIŃSKI
 upr. nr BL/9/02, POJA PD-114

podpis:

Z-1