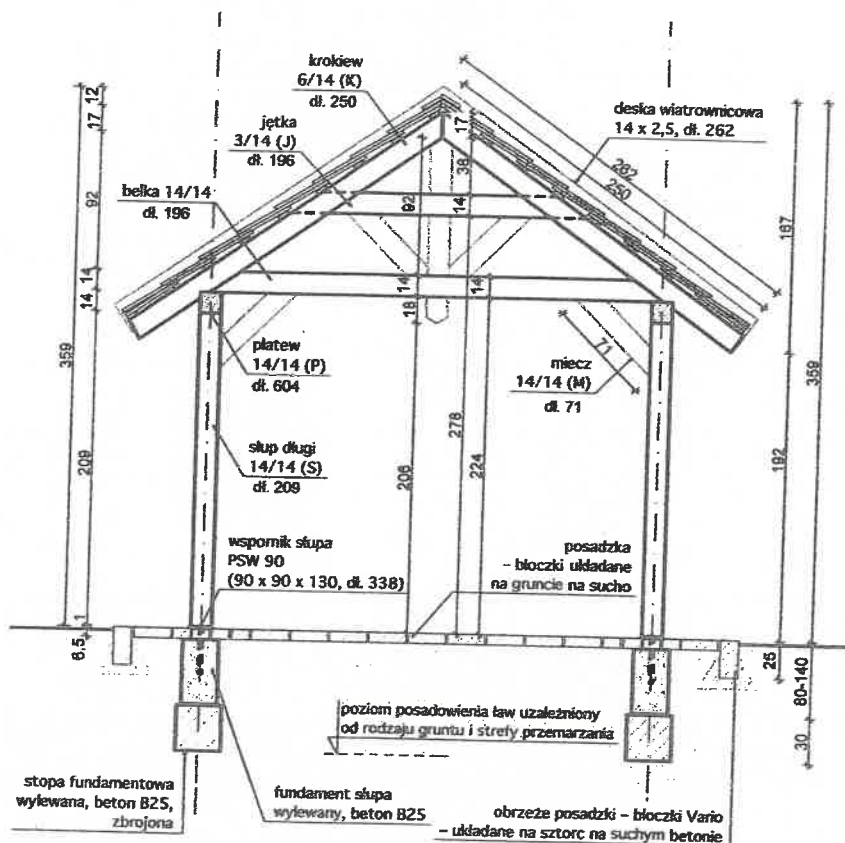


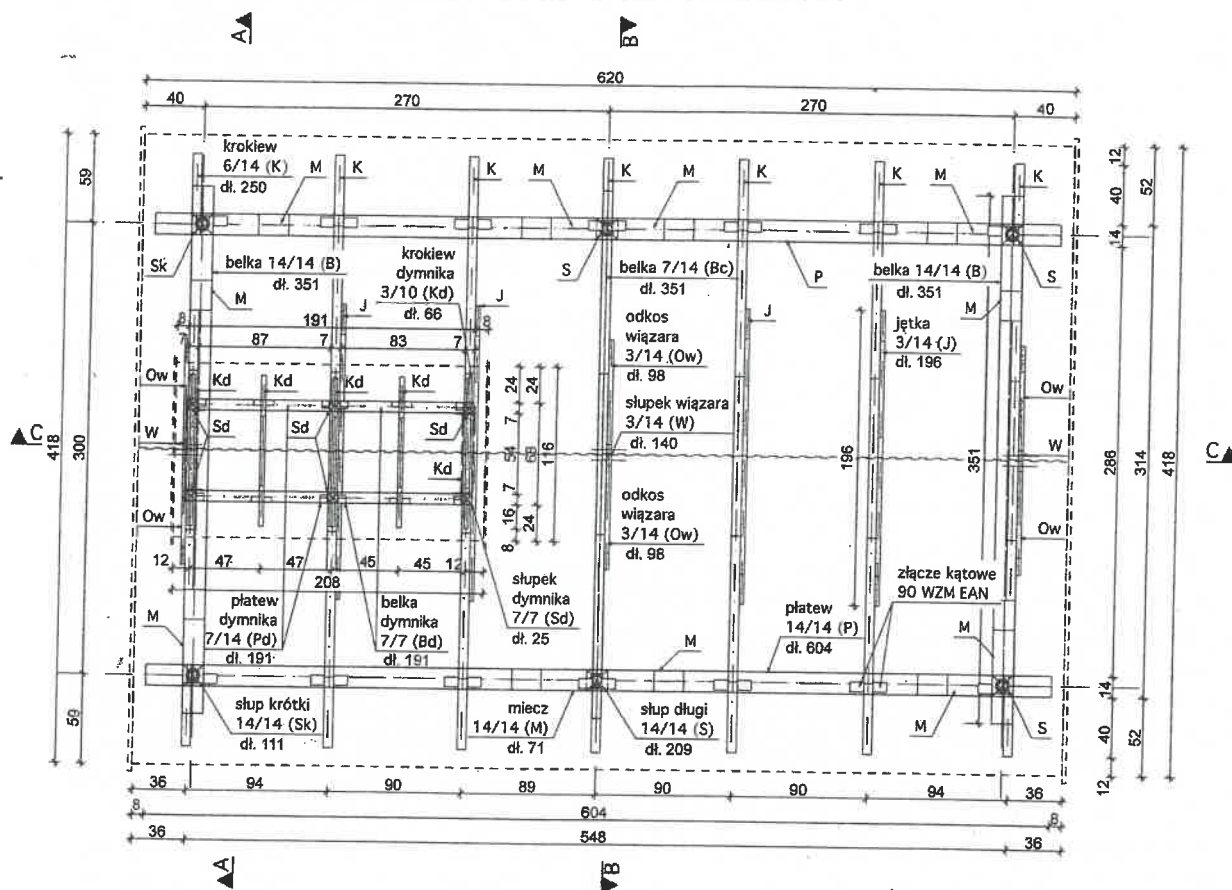
Rysunek 5. Przekrój poprzeczny B 1:50



inż. JANUSZ MAZUR
Nr ewid. upr. bud. 84/85
SPECJ. ARCH. KONSTRUKC. BUD.

OBIEKT:	Budowa altany z grillem plenerowym na terenie Gminnego Ośrodka Sportu w Kobiórze	
LOKALIZACJA:	Kobiór, ul. Centralna 117, działka nr 1214/44	
INWESTOR:	Gmina Kobiór adres: 43-210 Kobiór, ul. Kobiórska 5	
TREŚĆ RYSUNKU:	PRZEKRÓJ POPRZECZNY B-B	
AUTOR ROJEKTU:	inż. Janusz Mazur Upr. Arch. - Konstr. nr 84/85	
SKALA: 1: 50	DATA: marzec 2023	NR RYS. 7

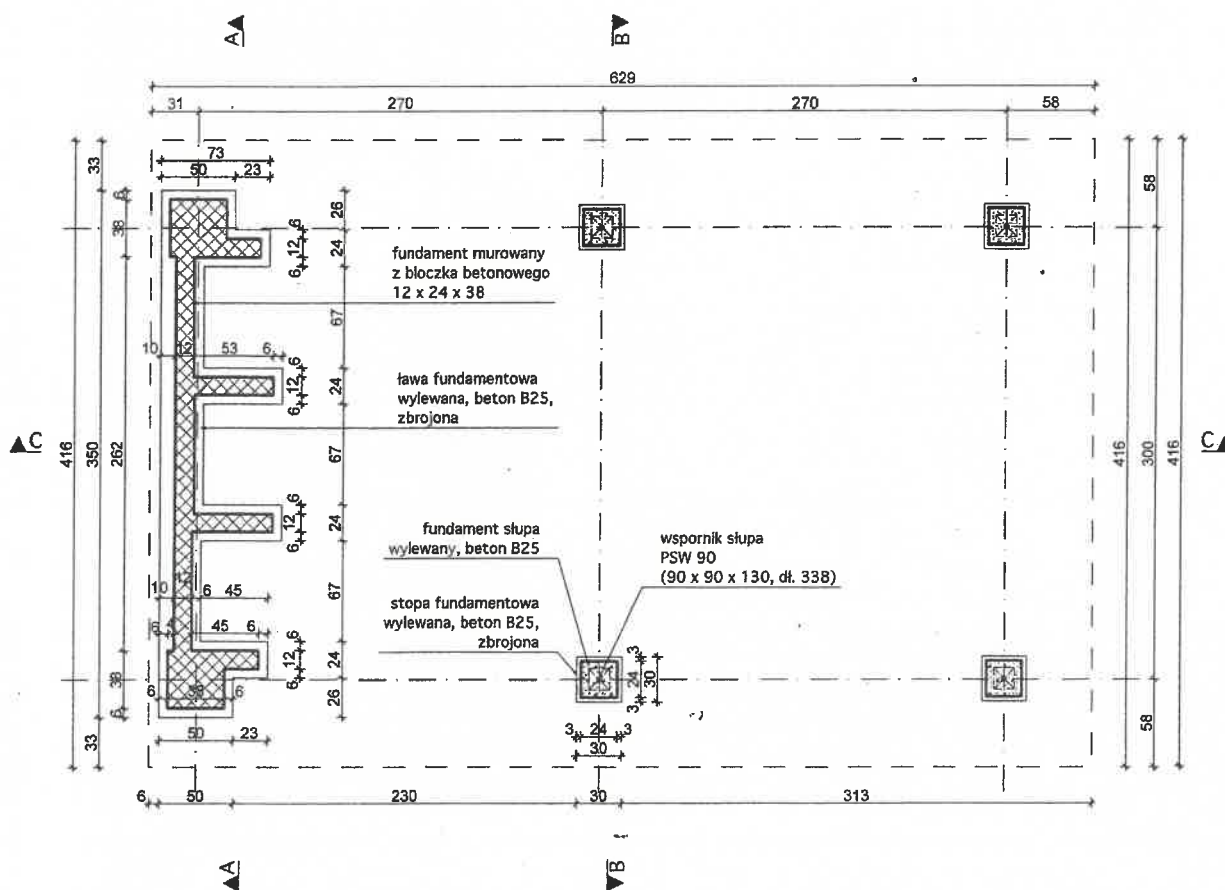
Rysunek 3. Rzut konstrukcji drewnianej i więźby 1:50



inż. JANUSZ MAZUR
Nr ewid. upr. bud. 84/85
SPECJ. ARCH. KONSTRUKC. BUD.

OBIEKT:	Budowa altany z grillem plenerowym na terenie Gminnego Ośrodka Sportu w Kobiórze		
LOKALIZACJA:	Kobiór, ul. Centralna 117, działka nr 1214/44		
INWESTOR:	Gmina Kobiór adres: 43-210 Kobiór, ul. Kobiórska 5		
TREŚĆ RYSUNKU:	RZUT KONSTRUKCJI DREWNIANEJ I WIĘZBY		
AUTOR ROJEKTU:	inż. Janusz Mazur Upr. Arch. - Konstr. nr 84/85		
SKALA: 1: 50	DATA: marzec 2023	NR RYS. 5	

Rysunek 1. Rzut fundamentów 1:50



inż. JANUSZ MAZUR
Nr ewid. upr. bud. 84/85
SPECJ. ARCH. KONSTRUKC. BUD.

OBIEKT:	Budowa altany z grillem plenerowym na terenie Gminnego Ośrodka Sportu w Kobiórze	
LOKALIZACJA:	Kobiór, ul. Centralna 117, działka nr 1214/44	
INWESTOR:	Gmina Kobiór adres: 43-210 Kobiór, ul. Kobiórska 5	
TREŚĆ RYSUNKU:	RZUT FUNDAMENTÓW	
AUTOR ROJEKTU:	inż. Janusz Mazur Upr. Arch. - Konstr. nr 84/85	
SKALA: 1: 50	DATA: marzec 2023	NR RYS. 3