km 0+000,00

Wykop	0,134	m^2
Nasyp	0,256	

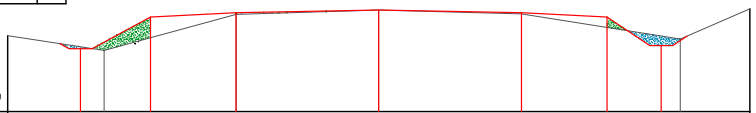

Odległość	6,50	5,20	4,86	4,00	2,50	0,00	2,50	4,00	4,95	5,30	6,50
Istniejąca rzędna	101,33		101,07		101,70	101,78	101,71			101,27	101,80
Projektowana rzędna	101,33	101,10		101,65	101,73	101,78	101,73	101,65	101,15		101,80

km 0+065,00

Wykop	0,565	m^2
Nasyp	0,019	

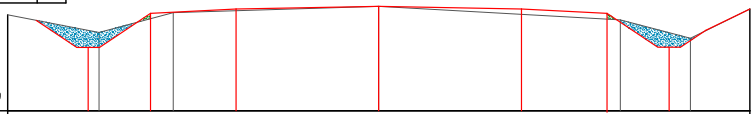

Odległość	6,50	5,10	4,90	4,00	3,60	2,50	0,00	2,50	4,00	4,23	5,10	5,46	6,50
Istniejąca rzędna	101,68		101,37		101,72		101,83			101,59		101,27	101,78
Projektowana rzędna	101,68	101,11		101,70		101,78	101,83	101,78	101,70		101,11		101,78

km 0+100,00

Wykop	0,968	m^2
Nasyp	0,067	

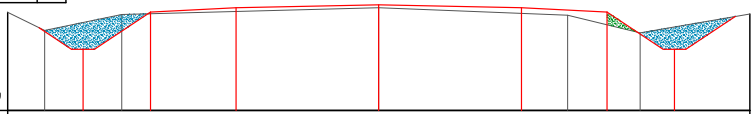

Odległość	6,50	5,85	5,18	4,50	4,00	2,50	0,00	2,50	3,31	4,00	4,58	5,18	6,50
Istniejąca rzędna	101,72	101,40		101,68			101,80		101,67		101,36		101,69
Projektowana rzędna	101,72		101,07		101,72	101,80	101,85	101,80		101,72		101,07	101,69

km 0+150,00

Wykop	0,643	m^2
Nasyp	0,113	

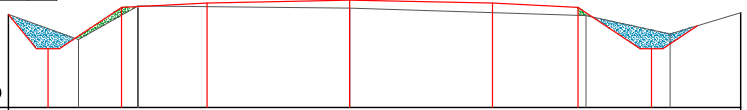

Odległość	5.98	5,29	4,75	4,00	3,71	2,50	0,00	2,50	4,00	4,14	5,29	5,61	6,85
Istniejąca rzędna	101,63		101,19		101,78		101,74			101,61		101,29	101,66
Projektowana rzędna	101,63	101,03		101,75		101,83	101,88	101,83	101,75		101,03		101,66

km 0+200,00

Wykop	0,677	m^2
Nasyp	0,136	

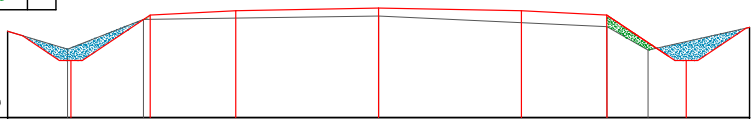

Odległość	6,53	5,45	5,40	4,21	4,00	2,50	0,00	2,50	4,00	4,72	5,40	6,33
Istniejąca rzędna	101,51	101,20		101,72			101,78		101,59	101,18		101,58
Projektowana rzędna	101,51		101,00		101,79	101,87	101,92	101,87	101,79		101,00	101,58

km 0+214,48

Wykop	0,482	m^2
Nasyp	0,231	

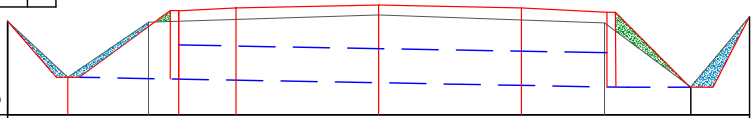

Odległość	6,50	5,46	4,03	3,50	2,50	0,00	2,50	3,50	3,96	5,47	6,39
Istniejąca rzędna	101,64	100,66	101,62			101,75			101,61	100,46	101,72
Projektowana rzędna	101,64	100,66		101,82	101,87	101,92	101,87	101,82		100,46	101,72

km 0+250,00

Wykop	0,181	m^2
Nasyp	0,192	

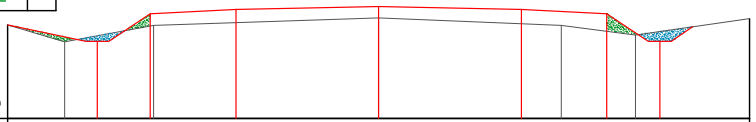

Odległość	6,50	5,50	4,93	4,00	2,50	0,00	2,50	3,20	4,00	4,50	4,93	6,50
Istniejąca rzędna	101,64	101,34		101,63		101,76		101,63		101,46		101,75
Projektowana rzędna	101,64		101,35	101,83	101,91	101,96	101,91		101,83		101,35	101,75

PROJEKT
PRZEBUDOWA DROGI POWIATOWEJ NR 2115W
JARZYŁY-CHEŁCHY- GLINKI
od km 0+000,00 do km 3+200,00

INWESTOR
POWIAT MAKOWSKI- POWIATOWY ZARZĄD DRÓG
06-200 MAKÓW MAZ. UL. KRÓTKA 3

USŁUGI PROJEKTOWE
ANDRZEJ DUSIŃSKI
06-500 MŁAWA
UL. WARSZAWSKA 1 LOK. 19
TEL/FAX 023 653 4498
TEL KOM. 502 282 840

NIP 569-102-19-05
REGON 130231285

STADIUM
PROJEKT BUDOWLANO-WYKONAWCZY

BRANŻA
DROGOWA

SKALA
1: 100

RYSUNEK
PRZEKROJE POPRZECZNE

NUMER RYSUNKU
4a

PROJEKTANT:
MGR INŻ. ANDRZEJ DUSIŃSKI
UPR. PROJ. NR 7342/CIE-101/94
PIIB MAZ/BD/1332/01

PODPIS

WSZYSTKIE PRAWA ZASTRZEŻONE

DATA
Sierpień 2010r.

km 0+300,00

Wykop	0,122	m²
Nasyp	0,133	

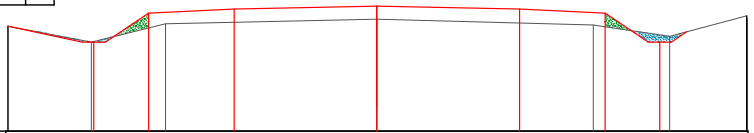

p.p. 100

Odległość	6,46	5,00	4,00	3,70	2,50	0,00	2,50	3,79	4,00	5,00	5,13	6,55
Istniejąca rzędna	101,84	101,56		101,88		101,96		101,86			101,66	102,02
Projektowana rzędna	101,84	101,56	102,06		102,14	102,19	102,14		102,06	101,56		102,02

km 0+350,00

Wykop	0,234	m²
Nasyp	0,220	

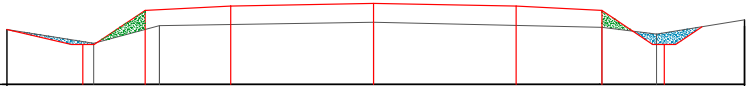

p.p. 101

Odległość	6,42	5,10	4,90	4,00	3,75	2,50	0,00	2,50	4,00	4,96	5,10	6,60
Istniejąca rzędna	101,96		101,72		102,03		102,09		102,00	101,88		102,13
Projektowana rzędna	101,96	101,70		102,29		102,37	102,42	102,37	102,29		101,70	102,13

km 0+430,00

Wykop	0,011	m²
Nasyp	0,135	

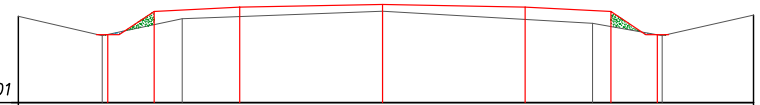

p.p. 101

Odległość	6,38	4,91	4,80	4,00	3,51	2,50	0,00	2,50	3,68	4,00	4,80	4,90	6,78
Istniejąca rzędna	102,51	102,17			102,47		102,60		102,39			102,17	102,53
Projektowana rzędna	102,51		102,17	102,59		102,67	102,72	102,67		102,59	102,17		102,53

km 0+500,00

Wykop	0,100	m²
Nasyp	0,195	

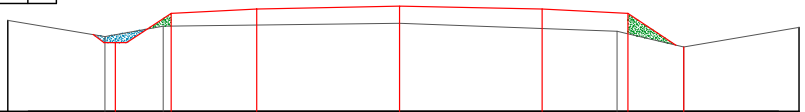

p.p. 101

Odległość	6,86	5,16	5,00	4,14	4,00	2,50	0,00	2,50	3,81	4,00	5,00	7,00
Istniejąca rzędna	102,59	102,31		102,49			102,54		102,40		102,12	102,47
Projektowana rzędna	102,59		102,20		102,71	102,79	102,84	102,79		102,71	102,20	102,47

km 0+550,00

Wykop	0,045	m²
Nasyp	0,143	

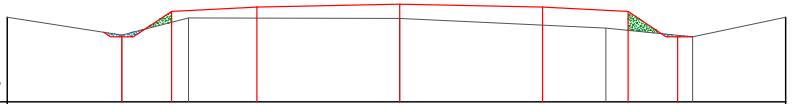

p.p. 101

Odległość	6,87	4,87	4,00	3,70	2,50	0,00	2,50	3,61	4,00	4,87	5,13	7,00
Istniejąca rzędna	102,48	102,17		102,47		102,46		102,29			102,14	102,48
Projektowana rzędna	102,48	102,14	102,58		102,66	102,71	102,66		102,58	102,14		102,48

km 0+600,00

Wykop	0,395	m²
Nasyp	0,120	

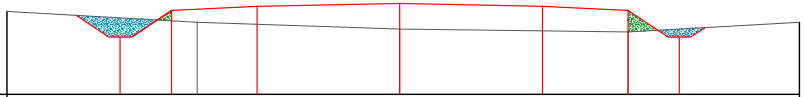

p.p. 101

Odległość	6,88	4,90	4,00	3,55	2,50	0,00	2,50	4,00	4,90	7,00
Istniejąca rzędna	102,45			102,26		102,14		102,09		102,26
Projektowana rzędna	102,45	102,00	102,46		102,54	102,59	102,54	102,46	102,00	102,26

km 0+640,00

Wykop	0,055	m²
Nasyp	0,206	

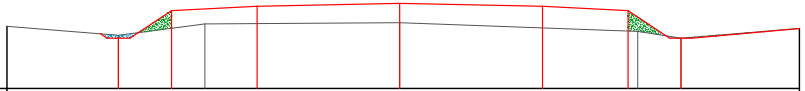

p.p. 101

Odległość	6,88	4,93	4,00	3,41	2,50	0,00	2,50	4,00	4,17	4,93	7,00
Istniejąca rzędna	102,09	101,93		102,13		102,15			102,00	101,88	102,05
Projektowana rzędna	102,09	101,88	102,16		102,44	102,49	102,44	102,36		101,88	102,05

PROJEKT
PRZEBUDOWA DROGI POWIATOWEJ NR 2115W
JARZYŁY-CHEŁCHY- GLINKI
od km 0+000,00 do km 3+200,00

INWESTOR
POWIAT MAKOWSKI- POWIATOWY ZARZĄD DRÓG
06-200 MAKÓW MAZ. UL. KRÓTKA 3

USŁUGI PROJEKTOWE
ANDRZEJ DUSIŃSKI
06-500 MŁAWA
UL. WARSZAWSKA 1 LOK. 19
TEL/FAX 023 653 4498
TEL KOM. 502 282 840

NIP 569-102-19-05
REGON 130231285

WSZYSTKIE PRAWA ZASTRZEŻONE

STADIUM
PROJEKT BUDOWLANO-WYKONAWCZY

BRANŻA
DROGOWA

SKALA
1: 100

RYSUNEK
PRZEKROJE POPRZECZNE

NUMER RYSUNKU
4b

PROJEKTANT:
MGR INŻ. ANDRZEJ DUSIŃSKI
UPR. PROJ. NR 7342/CIE-101/94
PIIB MAZ/BD/1332/01

PODPIS

DATA
Sierpień 2010r.

km 0+700,00

Wykop	0,085	m^2
Nasyp	0,307	

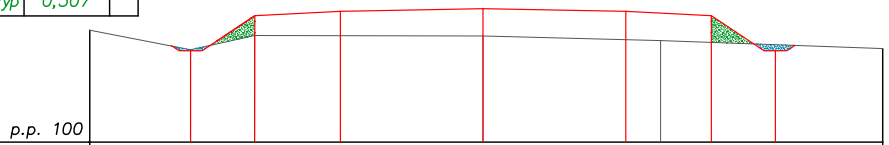

Odległość	6,89	5,12	4,00	2,50	0,00	2,50	3,11	4,00	5,12	7,00
Istniejąca rzędna	101,96	101,62	101,87		101,86		101,78			101,64
Projektowana rzędna	101,96	101,60	102,21	102,29	102,34	102,29		102,21	101,60	101,64

km 0+750,00

Wykop	0,463	m^2
Nasyp	0,058	



Odległość	6,90	5,14	5,00	4,00	3,83	2,50	0,00	2,50	3,21	4,00	5,00	6,95
Istniejąca rzędna	102,04	101,65			101,95		102,09		101,89			101,96
Projektowana rzędna	102,04		101,55	102,08		102,16	102,21	102,16		102,08	101,55	101,96

km 0+815,00

Wykop	0,670	m^2
Nasyp	0,000	



Odległość	6,91	5,10	4,84	4,31	4,00	2,50	0,00	2,50	3,76	4,00	4,84	6,93
Istniejąca rzędna	101,92	101,60		101,97			101,94		101,91			101,84
Projektowana rzędna	101,92		101,49		101,91	101,99	102,04	101,99		101,91	101,49	101,84

km 0+860,00

Wykop	0,188	m^2
Nasyp	0,194	



Odległość	6,91	5,37	4,97	4,00	2,50	0,00	2,50	2,96	4,00	4,63	4,97	6,92
Istniejąca rzędna	101,80	101,66		101,75		101,80		101,69		101,51		101,63
Projektowana rzędna	101,80		101,47	101,98	102,06	102,11	102,06		101,98		101,47	101,63

km 0+920,00

Wykop	0,117	m^2
Nasyp	0,221	



Odległość	6,92	5,18	5,08	4,00	2,50	0,00	2,50	3,07	4,00	4,93	5,08	6,91
Istniejąca rzędna	101,64	101,53		101,88		101,93		101,72		101,42		101,66
Projektowana rzędna	101,64		102,43	102,01	102,09	102,14	102,09		102,01		102,43	101,66

km 0+950,00

Wykop	1,778	m^2
Nasyp	0,264	

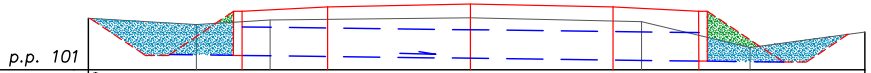

Odległość	6,69	4,80	4,00	3,51	2,50	0,00	2,50	3,00	4,00	4,90	6,91
Istniejąca rzędna	101,90	101,79		101,87		101,91		101,84		101,39	101,66
Projektowana rzędna	101,90		101,25 102,02		102,10	102,15	102,10		102,02 101,15		101,66

km 1+000,00

Wykop	0,000	m^2
Nasyp	0,479	



Odległość	7,16	5,05	4,00	3,63	2,50	0,00	2,50	3,11	4,00		7,16
Istniejąca rzędna	101,93	101,81		101,96		102,00		102,00		101,58	101,88
Projektowana rzędna	101,93		102,33		102,41	102,46	102,41		102,33		101,88

PROJEKT
PRZEBUDOWA DROGI POWIATOWEJ NR 211
JARZYŁY-CHEŁCHY- GLINKI
od km 0+000,00 do km 3+200,00

INWESTOR
POWIAT MAKOWSKI- POWIATOWY ZARZĄD DRÓG
06-200 MAKÓW MAZ. UL. KRÓTKA 3

USŁUGI PROJEKTOWE
ANDRZEJ DUSIŃSKI
06-500 MŁAWA
UL. WARSZAWSKA 1 LOK. 19
TEL/FAX 023 653 4498
TEL KOM. 502 282 840

NIP 569-102-19-05
REGON 130231285

WSZYSTKIE PRAWA ZASTRZEŻONE

STADIUM
PROJEKT BUDOWLANO-
WYKONAWCZY

BRANŻA
DROGOWA

SKALA
1: 10

RYSUNEK
PRZEKROJE POPRZECZNE

NUMER RYSUNKU
4

PROJEKTANT:
MGR INŻ. ANDRZEJ DUSIŃSKI
UPR. PROJ. NR 7342/CIE-101/94
PIIB MAZ/BD/1332/01

PODPIS

DATA
Sierpień 2010r.

5W

0

C

km 1+070,00

Wykop	0,070	m^2
Nasyp	0,303	

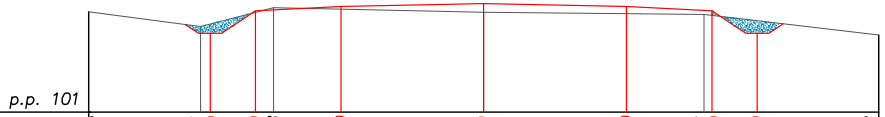

Odległość	6,92	4,96	4,80	4,00	3,68	2,50	0,00	2,50	3,86	4,00	4,80	6,92
Istniejąca rzędna	102,76	102,50			102,83		102,75		102,71			102,35
Projektowana rzędna	102,76		102,38	102,77		102,85	102,90	102,85		102,77	102,38	102,35

km 1+100,00

Wykop	0,700	m^2
Nasyp	0,059	



Odległość	6,90	4,87	4,00	3,74	2,50	0,00	2,50	3,59	4,00	4,87	4,93	6,35
Istniejąca rzędna	103,00			102,90		102,80		102,70			102,42	102,54
Projektowana rzędna	103,00	102,40	102,84		102,92	102,97	102,92		102,84	102,40		102,54

W–3 ŚŁK km 1+139,58

Wykop	0,106	m^2
Nasyp	0,005	



Odległość	4,06	3,50	2,50	2,23	0,00	2,50	3,50	3,96
Istniejąca rzędna	103,04			103,03	103,02			103,03
Projektowana rzędna	102,93	102,96	103,01		103,06	103,11	103,06	103,03

km 1+200,00

Wykop	0,035	m^2
Nasyp	0,017	



Odległość	5,09	3,50	2,50	2,38	0,00	2,50	3,50	4,93
Istniejąca rzędna	103,14			103,13	103,12	103,11		103,10
Projektowana rzędna	103,10	103,10	103,15		103,20	103,15	103,10	103,10

W–4 ŚŁK km 1+239,41

Wykop	0,000	m^2
Nasyp	0,391	

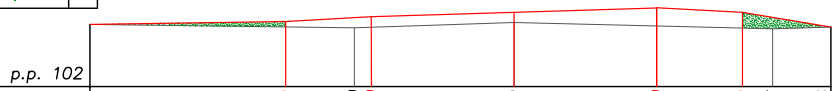

Odległość	7,45	4,00	2,80	2,50	0,00	2,50	4,00	4,53	5,55
Istniejąca rzędna	103,09		103,03		103,12			103,01	103,04
Projektowana rzędna	103,09	103,14		103,22	103,30	103,38	103,30		103,04

km 1+290,00

Wykop	2,391	m^2
Nasyp	0,000	

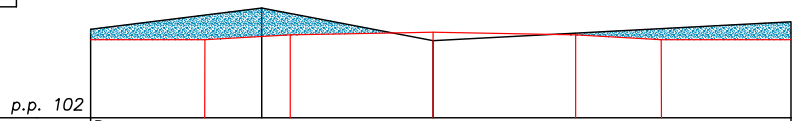

Odległość	6,00	4,00	3,00	2,50	0,00	2,50	4,00	6,27
Istniejąca rzędna	103,55		103,92		103,35			103,68
Projektowana rzędna	103,37	103,37		103,45	103,50	103,45	103,37	103,37

km 1+345,00

Wykop	0,011	m^2
Nasyp	0,058	

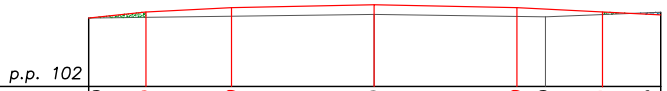

Odległość	5,00	4,00	2,50	0,00	2,50	3,00	3,50	5,02
Istniejąca rzędna	103,20			103,26		103,22		103,30
Projektowana rzędna	103,20	103,30	103,38	103,43	103,38		103,30	103,25

PROJEKT
PRZEBUDOWA DROGI POWIATOWEJ NR
JARZYŁY-CHEŁCHY- GLINKI
od km 0+000,00 do km 3+200,00

INWESTOR
POWIAT MAKOWSKI- POWIATOWY ZARZĄD DRÓG
06-200 MAKÓW MAZ. UL. KRÓTKA 3

USŁUGI PROJEKTOWE
ANDRZEJ DUSIŃSKI
06-500 MŁAWA
UL. WARSZAWSKA 1 LOK. 19
TEL/FAX 023 653 4498
TEL KOM. 502 282 840

NIP 569-102-19-05
REGON 130231285

STADIUM
PROJEKT BUDOWLANO-WYKONAWCZY

BRANŻA
DROGOWA

SKALA

RYSUNEK
PRZEKROJE POPRZECZNE

NUMER

PROJEKTANT:
MGR INŻ. ANDRZEJ DUSIŃSKI
UPR. PROJ. NR 7342/CIE-101/94
PIIB MAZ/BD/1332/01

PODPIS

WSZYSTKIE PRAWA ZASTRZEŻONE

DATA
Sierpień 2010r.

W–6 ŚŁK km 1+412,84

Wykop	0,000	m^2
Nasyp	0,343	

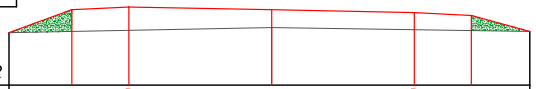

p.p. 102

Odległość	4,60	3,50	2,50	0,00	2,50	3,50	4,52
Istniejąca rzędna	102,92			103,01			102,94
Projektowana rzędna	102,92	103,33	103,38	103,32	103,38	103,33	102,94

km 1+460,00

Wykop	0,264	m^2
Nasyp	0,000	

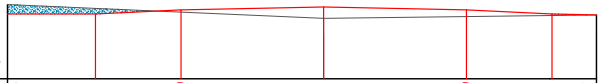

p.p. 102

Odległość	5,54	4,00	2,50	0,00	2,50	4,00	4,78
Istniejąca rzędna	103,30			103,06			103,12
Projektowana rzędna	103,13	103,13	103,21	103,26	103,21	103,13	103,12

km 1+500,00

Wykop	0,084	m^2
Nasyp	0,047	

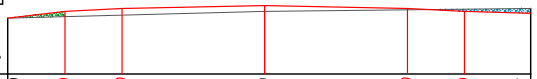

p.p. 102

Odległość	4,50	3,50	2,50	0,00	2,50	3,50	4,66
Istniejąca rzędna	102,98			103,10			103,15
Projektowana rzędna	102,98	103,10	103,15	103,20	103,15	103,10	103,07

km 1+530,00

Wykop	0,000	m^2
Nasyp	0,196	

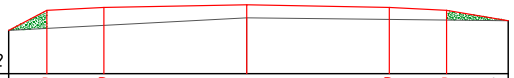

p.p. 102

Odległość	4,17	3,50	2,50	0,00	2,50	3,50	4,58
Istniejąca rzędna	102,76			102,98			102,93
Projektowana rzędna	102,76	103,11	103,16	103,21	103,16	103,11	102,93

km 1+570,00

Wykop	0,000	m^2
Nasyp	0,155	

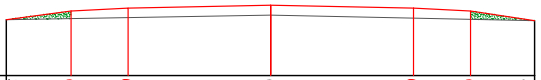

p.p. 102

Odległość	4,63	3,50	2,50	0,00	2,50	3,50	4,62
Istniejąca rzędna	102,98			103,06			102,96
Projektowana rzędna	102,98	103,13	103,18	103,23	103,18	103,13	102,96

km 1+610,00

Wykop	0,000	m^2
Nasyp	0,083	

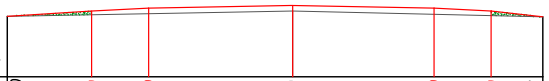

p.p. 102

Odległość	5,00	3,50	2,50	0,00	2,50	3,50	4,38
Istniejąca rzędna	103,06			103,15			103,05
Projektowana rzędna	103,06	103,15	103,20	103,25	103,20	103,15	103,05

km 1+650,00

Wykop	0,000	m^2
Nasyp	0,387	

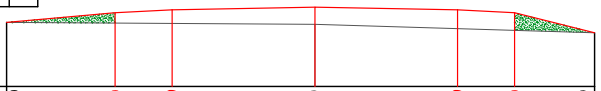

p.p. 102

Odległość	5,40	3,50	2,50	0,00	2,50	3,50	4,90
Istniejąca rzędna	103,12			103,09			102,94
Projektowana rzędna	103,12	103,29	103,34	103,39	103,34	103,29	102,94

2115W

1: 100

RYSUNKU
4d

PROJEKT
PRZEBUDOWA DROGI POWIATOWE
JARZYŁY-CHEŁCHY- GLINKI
od km 0+000,00 do km 3+200,00

INWESTOR
POWIAT MAKOWSKI- POWIATOWY ZARZĄD D
06-200 MAKÓW MAZ. UL. KRÓTKA 3

USŁUGI PROJEKTOWE
ANDRZEJ DUSIŃSKI
06-500 MŁAWA
UL. WARSZAWSKA 1 LOK. 19
TEL/FAX 023 653 4498
TEL KOM. 502 282 840

NIP 569-102-19-05
REGON 130231285

WSZYSTKIE PRAWA ZASTRZEŻONE

STADIUM
PROJEKT BUDOWLANO-WYKONAWCZY

BRANŻA
DROGOWA

RYSUNEK
PRZEKROJE POPRZECZNE

PROJEKTANT:
MGR INŻ. ANDRZEJ DUSIŃSKI
UPR. PROJ. NR 7342/CIE-101/94
PIIB MAZ/BD/1332/01

PODPIS

DATA
Sierpień 2010r.

J NR 2115W

RÓG

SKALA
1: 100

NUMER RYSUNKU
4e

km 1+680,00

Wykop	0,000	m²
Nasyp	0,202	

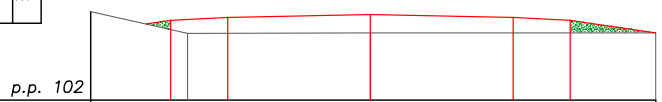

Odległość	4,90	3,50	3,20	2,50	0,00	2,50	3,50	5,00
Istniejąca rzędna	103,55		103,17		103,18			103,18
Projektowana rzędna	103,55	103,40		103,45	103,50	103,45	103,40	103,18

km 1+715,00

Wykop	0,000	m²
Nasyp	0,390	

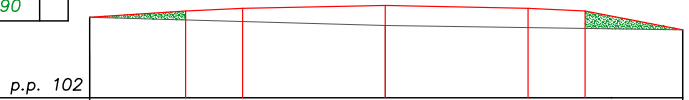

Odległość	5,18	3,50	2,50	0,00	2,50	3,50	4,78
Istniejąca rzędna	103,41			103,27			103,19
Projektowana rzędna	103,41	103,52	103,57	103,62	103,57	103,52	103,19

W–8 ŚŁK km 1+762,70

Wykop	0,000	m²
Nasyp	0,176	



Odległość	5,50	3,50	3,00	2,50	1,81	0,00	2,00	2,50	3,50	4,38
Istniejąca rzędna	103,60		103,52		103,69	103,65	103,63			103,72
Projektowana rzędna	103,60	103,66		103,71		103,79		103,87	103,82	103,72

km 1+830,00

Wykop	0,000	m²
Nasyp	0,235	

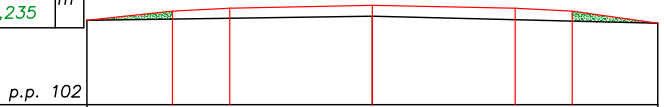

Odległość	5,00	3,50	2,50	0,00	2,50	3,50	5,00
Istniejąca rzędna	103,48			103,55			103,43
Projektowana rzędna	103,48	103,64	103,69	103,74	103,69	103,64	103,43

km 1+880,00

Wykop	0,000	m²
Nasyp	0,243	

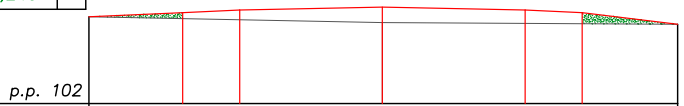

Odległość	5,13	3,50	2,50	0,00	2,50	3,50	5,17
Istniejąca rzędna	103,52			103,42			103,39
Projektowana rzędna	103,52	103,59	103,64	103,69	103,64	103,59	103,39

km 1+915,00

Wykop	0,000	m²
Nasyp	0,411	



Odległość	5,00	3,50	3,06	2,50	1,12	0,00	1,90	2,50	3,50	5,42
Istniejąca rzędna	103,90		103,84		103,54	103,51	103,47			103,43
Projektowana rzędna	103,68	103,68		103,73		103,78		103,73	103,68	103,43

km 1+950,00

Wykop	2,371	m²
Nasyp	0,000	

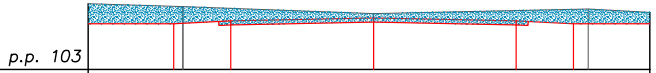

Odległość	5,00	3,50	3,34	2,50	0,00	2,50	3,50	3,76	4,84
Istniejąca rzędna	104,15		104,10		103,98			104,06	104,00
Projektowana rzędna	103,80	103,80		103,85	103,90	103,85	103,80		103,80

PROJEKT
PRZEBUDOWA DROGI POWIATOW
JARZYŁY-CHEŁCHY- GLINKI
od km 0+000,00 do km 3+200,00

INWESTOR
POWIAT MAKOWSKI- POWIATOWY ZARZĄ
06-200 MAKÓW MAZ. UL. KRÓTKA 3

USŁUGI PROJEKTOWE
ANDRZEJ DUSIŃSKI
06-500 MŁAWA
UL. WARSZAWSKA 1 LOK. 19
TEL/FAX 023 653 4498
TEL KOM. 502 282 840

NIP 569-102-19-05
REGON 130231285

WSZYSTKIE PRAWA ZASTRZEŻONE

STADIUM
PROJEKT BUDOWLANO-
WYKONAWCZY

BRANŻA
DROGOWA

RYSUNEK
PRZEKROJE POPRZECZN

PROJEKTANT:
MGR INŻ. ANDRZEJ DUSIŃSKI
UPR. PROJ. NR 7342/CIE–101/94
PIIB MAZ/BD/1332/01

PODPIS

DATA
Sierpień 2010r.

W–11 ŚŁK km 2+027,08

Wykop	0,444	m²
Nasyp	0,000	



Odległość	5,10	3,50	2,50	0,00	2,50	3,50	5,00
Istniejąca rzędna	104,00			103,98			104,10
Projektowana rzędna	103,87	103,87	103,92	104,00	104,08	104,03	104,03

km 2+050,00

Wykop	0,000	m²
Nasyp	0,060	

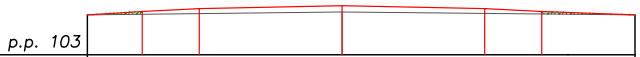

Odległość	4,46	3,50	2,50	0,00	2,50	3,50	5,13
Istniejąca rzędna	103,70			103,75			103,70
Projektowana rzędna	103,70	103,76	103,81	103,86	103,81	103,76	103,70

km 2+090,00

Wykop	0,000	m²
Nasyp	0,393	

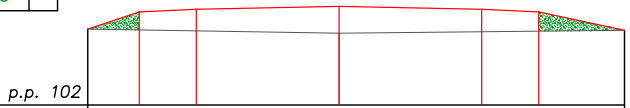

Odległość	4,40	3,50	2,50	0,00	2,50	3,50	5,00
Istniejąca rzędna	103,33			103,26			103,31
Projektowana rzędna	103,33	103,63	103,68	103,73	103,68	103,63	103,31

km 2+140,00

Wykop	0,000	m²
Nasyp	0,000	



Odległość	4,77	3,50	2,50	0,00	2,50	3,50	5,00
Istniejąca rzędna	103,46			103,46			103,45
Projektowana rzędna	103,46	103,46	103,51	103,56	103,51	103,46	103,45

Wykop	0,092	m²
Nasyp	0,000	



Odległość	5,13	3,50
Istniejąca rzędna	103,47	
Projektowana rzędna	103,45	103,45

kr

Wykop	1,543	m²
Nasyp	0,000	

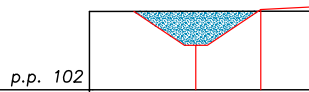

Odległość	7,00	5,14	4,00
Istniejąca rzędna	103,37		
Projektowana rzędna	103,37	102,78	103,40

kr

Wykop	0,578	m²
Nasyp	0,037	

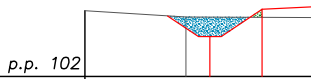

Odległość	7,10	5,33	4,91	4,00
Istniejąca rzędna	103,15	103,04		
Projektowana rzędna	103,15		102,70	103,17

WEJ NR 2115W

D DRÓG

SKALA
1: 100

E

NUMER RYSUNKU
4f

km 2+185,00



2,50	0,00	2,50	3,50	5,17
	103,50			103,47
103,50	103,55	103,50	103,45	103,45

m 2+250,00

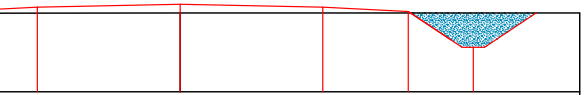

2,50	0,00	2,50	4,00	5.14	7,00
	103,38				103,38
103,48	103,53	103,48	103,40	102,78	103,38

m 2+300,00

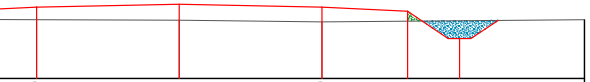

2,50	0,00	2,50	4,00	4,91	7,10
103,04	103,02	102,99			103,03
103,25	103,30	103,25	103,17	102,70	103,03

PROJEKT
PRZEBUDOWA DROGI POWIATOWEJ NR 2115W
JARZYŁY-CHEŁCHY- GLINKI
od km 0+000,00 do km 3+200,00

INWESTOR
POWIAT MAKOWSKI- POWIATOWY ZARZĄD DRÓG
06-200 MAKÓW MAZ. UL. KRÓTKA 3

USŁUGI PROJEKTOWE
ANDRZEJ DUSIŃSKI
06-500 MŁAWA
UL. WARSZAWSKA 1 LOK. 19
TEL/FAX 023 653 4498
TEL KOM. 502 282 840
NIP 569-102-19-05
REGON 130231285

STADIUM
PROJEKT BUDOWLANO-WYKONAWCZY

BRANŻA
DROGOWA

SKALA
1: 100

RYSUNEK
PRZEKROJE POPRZECZNE

NUMER RYSUNKU
4g

PROJEKTANT:
MGR INŻ. ANDRZEJ DUSIŃSKI
UPR. PROJ. NR 7342/CIE-101/94
PIIB MAZ/BD/1332/01

WSZYSTKIE PRAWA ZASTRZEŻONE

PODPIS

DATA
Sierpień 2010r.

km 2+350,00

Wykop	0,701	m^2
Nasyp	0,037	

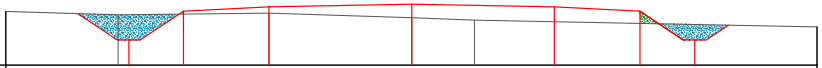

p.p. 102

Odległość	7,11	5,14	4,96	4,00	2,50	0,00	1,10	2,50	4,00	4,96	7,10
Istniejąca rzędna	102,94	103,88			102,91	102,83	102,79				102,67
Projektowana rzędna	102,94		102,44	102,94	103,02	103,07		103,02	102,94	102,44	102,67

km 2+410,00

Wykop	0,971	m^2
Nasyp	0,000	

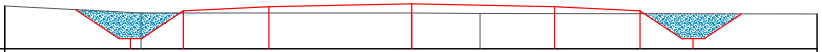

p.p. 102

Odległość	7,13	4,93	4,74	4,00	2,50	0,00	1,20	2,50	4,00	4,93	7,10
Istniejąca rzędna	102,75		102,63			102,63	102,62				102,61
Projektowana rzędna	102,75	102,18		102,69	103,74	103,79		103,74	102,69	102,18	102,61

km 2+455,00

Wykop	0,802	m^2
Nasyp	0,023	

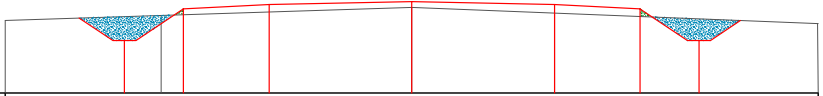

p.p. 101

Odległość	7,14	5,03	4,39	4,00	2,50	0,00	2,50	4,00	5,03	7,12
Istniejąca rzędna	102,27		102,36			102,50	102,40			102,22
Projektowana rzędna	102,27	101,92		102,47	102,55	102,60	102,55	102,47	101,92	102,22

km 2+500,00

Wykop	0,601	m^2
Nasyp	0,041	

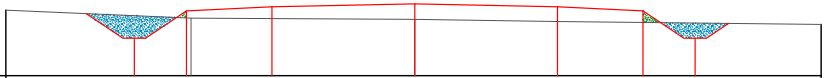

p.p. 101

Odległość	7,16	4,91	4,00	3,92	2,50	0,00	2,50	4,00	4,91	7,12
Istniejąca rzędna	102,15			102,01		101,99	101,95			101,90
Projektowana rzędna	102,15	101,66	102,13		102,21	102,26	102,21	102,13	101,66	101,90

km 2+565,00

Wykop	0,142	m²
Nasyp	0,062	



Odległość	7,16	4,67	4,00	3,78	2,50	0,00	2,50	4,00	4,67	7,13
Istniejąca rzędna	101,57			101,46		101,51	101,44			101,37
Projektowana rzędna	101,57	101,33	101,64		101,72	101,77	101,72	101,64	101,33	101,37

km 2+610,00

Wykop	0,000	m²
Nasyp	0,119	



Odległość	7,17	4,00	3,39	2,50	0,00	2,50	2,66	4,00	7,14
Istniejąca rzędna	100,92		101,13		101,13		101,12		100,94
Projektowana rzędna	100,92	101,30		101,38	101,43	101,38		101,30	100,94

km 2+640,00

Wykop	0,248	m²
Nasyp	0,012	



Odległość	7,18	4,65	4,00	3,28	2,50	0,00	2,50	2,88	4,00	4,65	7,14
Istniejąca rzędna	101,14			101,22		101,30		101,28			101,02
Projektowana rzędna	101,14	101,00	101,29		101,37	101,42	101,37		101,29	101,00	101,02

km 2+680,00

Wykop	0,360	m²
Nasyp	0,068	



Odległość	7,19	4,90	4,00	3,21	2,50	0,00	2,50	2,82	4,00	4,90	7,10
Istniejąca rzędna	101,00			101,08		101,23		101,13			100,92
Projektowana rzędna	101,00	100,80	101,27		101,35	101,40	101,35		101,27	100,80	100,92

km 2+750,00

Wykop	0,822	m²
Nasyp	0,013	



Odległość	7,20	4,97	4,00	2,96	2,50	0,00	2,50	3,14	4,00	4,97	7,15
Istniejąca rzędna	100,97			101,21		101,35		101,15			101,20
Projektowana rzędna	100,97	100,73	101,24		101,32	101,37	101,32		101,24	100,73	101,20

km 2+800,00

Wykop	0,286	m²
Nasyp	1,010	



Odległość	7,20	5,00	4,00	3,12	2,50	0,00	2,50	3,09	4,00	4,51	5,00	7,12
Istniejąca rzędna	100,85			101,10		101,19		100,94		100,22		100,76
Projektowana rzędna	100,85	100,68	101,22		101,30	101,35	101,30		101,22		100,68	100,76

km 2+860,00

Wykop	0,266	m²
Nasyp	0,384	



Odległość	7,16	5,06	4,00	3,75	2,50	0,00	2,50	2,94	4,00	4,35	5,06	7,12
Istniejąca rzędna	100,74			100,95		101,16		101,03		100,65		100,79
Projektowana rzędna	100,74	100,60	101,17		101,25	101,30	101,25		101,17		100,60	100,79

PROJEKT
PRZEBUDOWA DROGI POWIATOWEJ NR 2115W
JARZYŁY-CHEŁCHY- GLINKI
od km 0+000,00 do km 3+200,00

INWESTOR
POWIAT MAKOWSKI- POWIATOWY ZARZĄD DRÓG
06-200 MAKÓW MAZ. UL. KRÓTKA 3

USŁUGI PROJEKTOWE
ANDRZEJ DUSIŃSKI
06-500 MŁAWA
UL. WARSZAWSKA 1 LOK. 19
TEL/FAX 023 653 4498
TEL KOM. 502 282 840

NIP 569-102-19-05
REGON 130231285

STADIUM
PROJEKT BUDOWLANO-WYKONAWCZY

BRANŻA
DROGOWA

SKALA
1: 100

RYSUNEK
PRZEKROJE POPRZECZNE

NUMER RYSUNKU
4h

PROJEKTANT:
MGR INŻ. ANDRZEJ DUSIŃSKI
UPR. PROJ. NR 7342/CIE-101/94
PIIB MAZ/BD/1332/01

PODPIS

WSZYSTKIE PRAWA ZASTRZEŻONE

DATA
Sierpień 2010r.

km 2+930,00

Wykop	0,122	m^2
Nasyp	0,408	

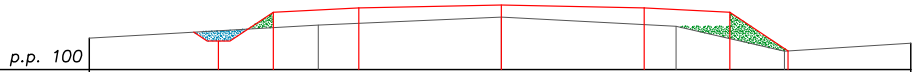

Odległość	7,22	4,95	4,00	3,21	2,50	0,00	2,50	3,06	4,00	5,00	7,13
Istniejąca rzędna	100,55			100,78		100,92		100,76		100,32	100,46
Projektowana rzędna	100,55	100,53	101,00		101,08	101,13	101,08		101,00	100,53	100,46

km 3+000,00

Wykop	0,000	m^2
Nasyp	0,474	

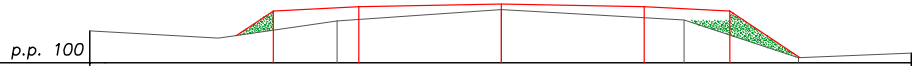

Odległość	7,21		4,00	2,88	2,50	0,00	2,50	3,20	4,00	5,20	7,14
Istniejąca rzędna	100,53	100,43		100,73	100,81	100,93		100,75		100,09	100,17
Projektowana rzędna	100,53		100,90		100,98	101,03	100,98		100,90		100,17

km 3+040,00

Wykop	0,066	m^2
Nasyp	0,269	



Odległość	7,13	4,90	4,66	4,00	3,00	2,50	0,00	2,50	3,63	4,00	4,90	5,40	7,08
Istniejąca rzędna	100,48		100,18		100,55		100,75		100,55			100,17	100,45
Projektowana rzędna	100,48	100,19		100,65		100,73	100,78	100,73		100,65	100,19		100,45

km 3+090,00

Wykop	0,000	m^2
Nasyp	0,356	

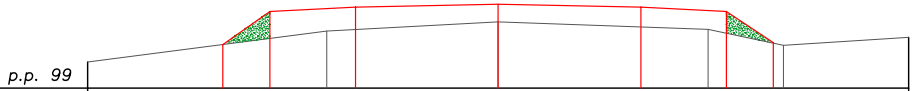

Odległość	7,20	4,82	4,00	3,00	2,50	0,00	2,50	3,68	4,00	4,82	5,00	7,19
Istniejąca rzędna	99,46			100,00		100,16		100,03			99,75	99,89
Projektowana rzędna	99,46	99,93	100,34		100,42	100,47	100,42		100,34	99,93		99,89

km 3+145,00

Wykop	0,000	m^2
Nasyp	0,489	



Odległość	7,19	4,00	2,96	2,50	0,00	2,50	3,32	4,00	7,20
Istniejąca rzędna	99,77		99,96		100,11		99,84		99,56
Projektowana rzędna	99,77	100,00		100,08	100,13	100,08		100,00	99,56

km 3+200,00

Wykop	0,584	m^2
Nasyp	0,261	



Odległość	11,74	7,35	0,00
Istniejąca rzędna	99,57		99,68
Projektowana rzędna	99,57	99,73	99,88

PROJEKT
PRZEBUDOWA DROGI POWIATOWEJ NR 2115W
JARZYŁY-CHEŁCHY- GLINKI
od km 0+000,00 do km 3+200,00

INWESTOR
POWIAT MAKOWSKI- POWIATOWY ZARZĄD DRÓG
06-200 MAKÓW MAZ. UL. KRÓTKA 3

USŁUGI PROJEKTOWE
ANDRZEJ DUSIŃSKI
06-500 MŁAWA
UL. WARSZAWSKA 1 LOK. 19
TEL/FAX 023 653 4498
TEL KOM. 502 282 840

NIP 569-102-19-05
REGON 130231285

WSZYSTKIE PRAWA ZASTRZEŻONE

STADIUM	BRANŻA	SKALA
PROJEKT BUDOWLANO-WYKONAWCZY	DROGOWA	1: 100

RYSUNEK
PRZEKROJE POPRZECZNE

NUMER RYSUNKU
4i

PROJEKTANT:
MGR INŻ. ANDRZEJ DUSIŃSKI
UPR. PROJ. NR 7342/CIE-101/94
PIIB MAZ/BD/1332/01

PODPIS

DATA
Sierpień 2010r.



PROJEKT
PRZEBUDOWA DROGI POWIATOWEJ NR 2115W
JARZYŁY-CHEŁCHY- GLINKI
od km 0+000,00 do km 3+200,00

INWESTOR
POWIAT MAKOWSKI- POWIATOWY ZARZĄD DRÓG
06-200 MAKÓW MAZ. UL. KRÓTKA 3

USŁUGI PROJEKTOWE
ANDRZEJ DUSIŃSKI
06-500 MŁAWA
UL. WARSZAWSKA 1 LOK. 19
TEL/FAX 023 653 4498
TEL KOM. 502 282 840

NIP 569-102-19-05
REGON 130231285

WSZYSTKIE PRAWA ZASTRZEŻONE

STADIUM	BRANŻA	SKALA
PROJEKT BUDOWLANO- WYKONAWCZY	DROGOWA	1: 100

RYSUNEK	NUMER RYSUNKU
PRZEKROJE POPRZECZNE	4j

PROJEKTANT:
MGR INŻ. ANDRZEJ DUSIŃSKI
UPR. PROJ. NR 7342/CIE-101/94
PIIB MAZ/BD/1332/01

PODPIS

DATA
Sierpień 2010r.