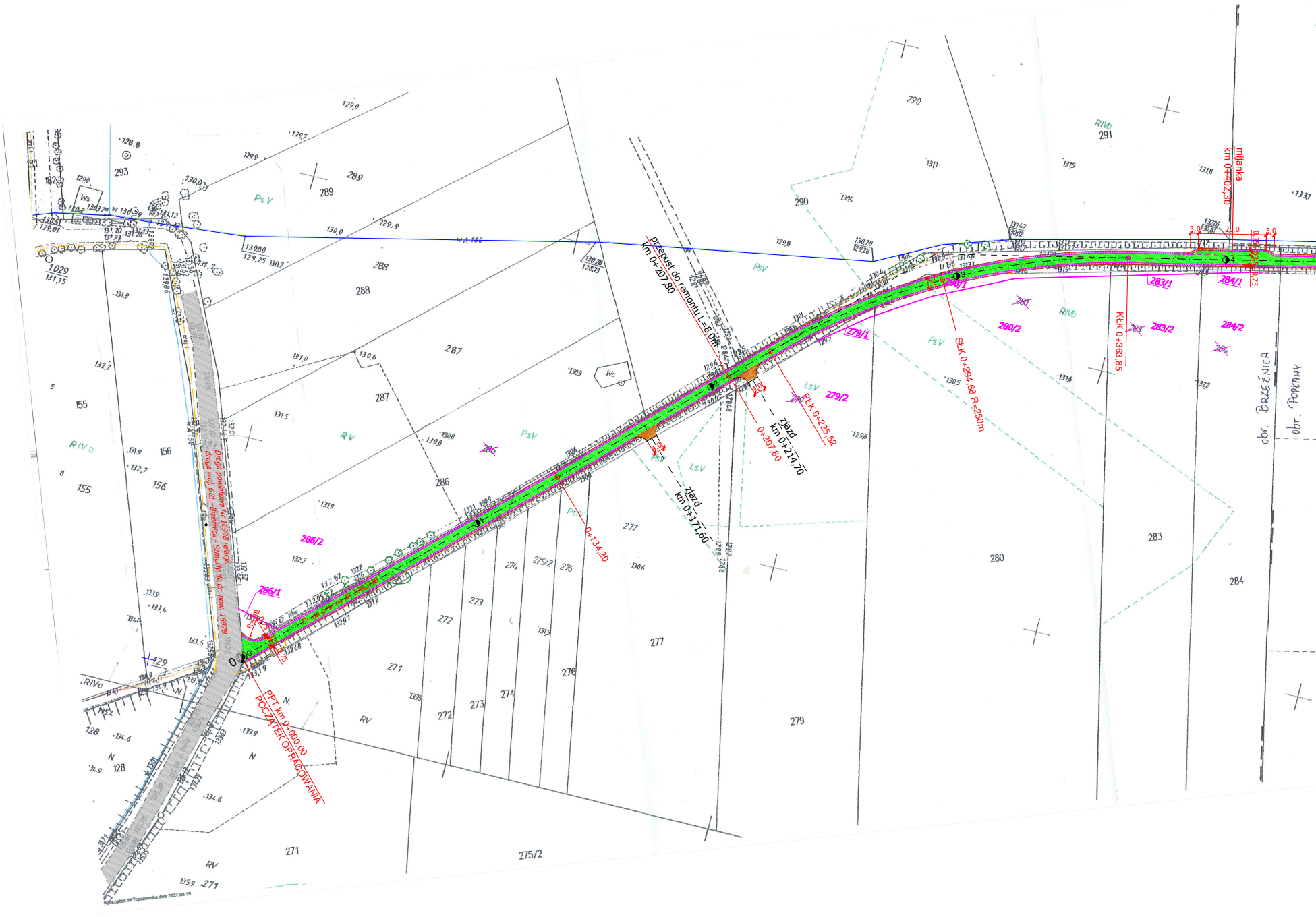
Droga powiatowa Nr 1699B relacji: droga woj. 681 - Brzeźnica - Szmurły do dr. pow. 1697B
Droga gminna Nr 108223B
PPT km 0+000,00
POCZĄTEK OPRACOWANIA
0+134,20
zjazd
km 0+171,60
przepust do remontu L=8,0m
km 0+207,80
0+207,80
zjazd
km 0+214,70
PłK 0+225,52
SłK 0+294,68 R=250m
KłK 0+363,85
mijanka
km 0+402,30
3,0
25,0
3,0
0,75
3,5
0,75
R=
286/1
286/2
279/1
279/2
280/1
280/2
283/1
283/2
284/1
284/2
obr. BRZEŹNICA
obr. POPKAWY
155
156
271
272
273
274
275/2
276
277
279
280
283
284
286
287
288
289
290
291
293
128
129
RV
RIVa
RIVb
PsV
LsV
N
Ws
1029
W A 160
Sporządził M.Topczewska dnia 2021.08.19.

Obręb: BRZEŹNICA - POPKAWY
gm. BRAŃSK
skala 1:1000
ARK. NR 1

Nazwa organu prowadzącego państwowy zasób geodezyjny i kartograficzny STAROSTA BIELSKI
Identyfikator ewidencyjny materiału zasobu P.PZGiK.4613
Nazwa materiału zasobu Mapa zasadnicza
Data wykonania kopii materiału do zasobu 2021 -08- 19
Imię, nazwisko i podpis osoby reprezentującej organ
Z up. STAROSTY
Jan Szczepanowicz
Podinspektor w Wydziale Geodezji i Katastru

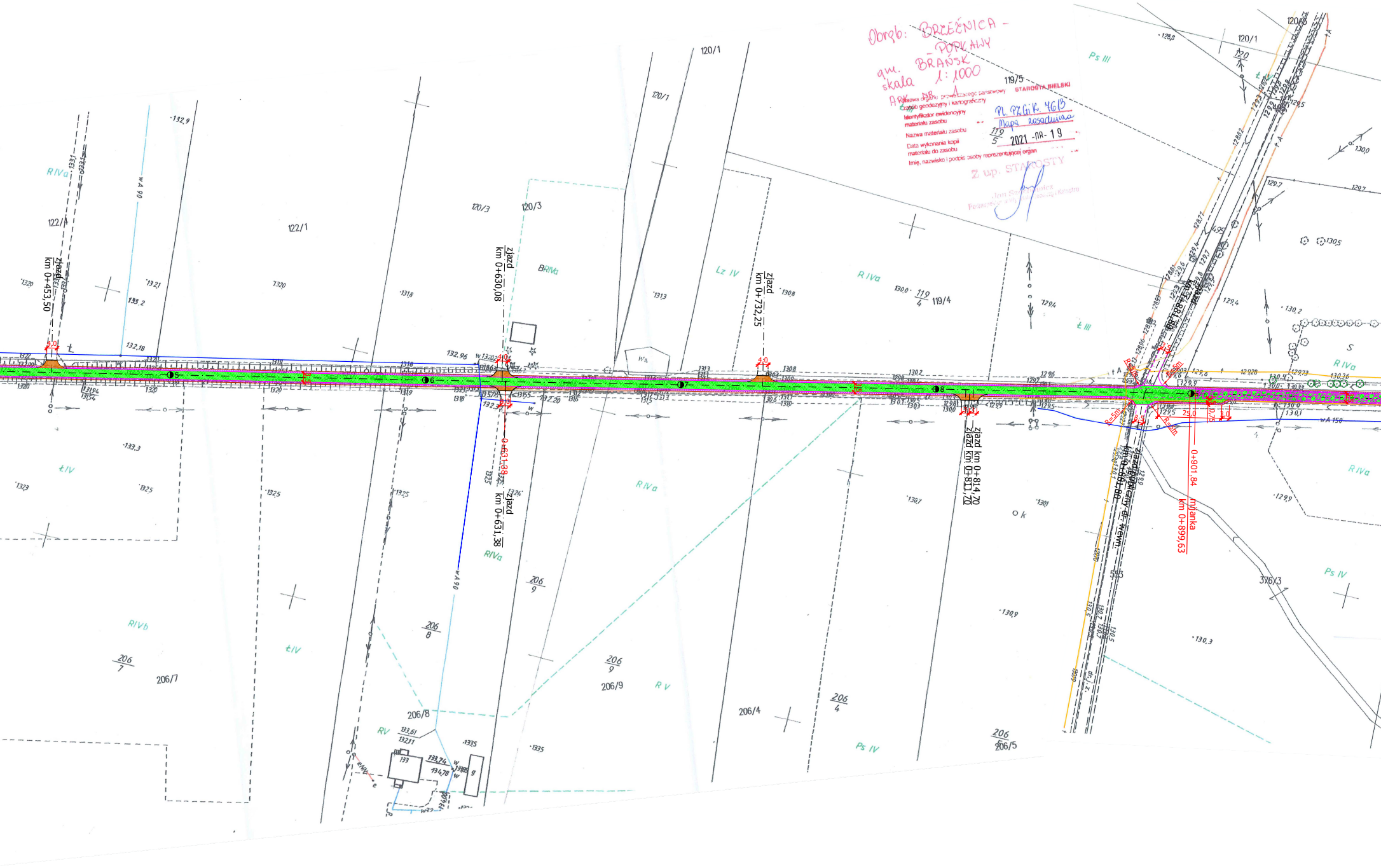
zjazd km 0+453,50
zjazd km 0+630,08
zjazd km 0+631,38
0+631,38
zjazd km 0+732,25
zjazd km 0+814,70
zjazd km 0+813,70
zjazd publiczny dr. wewn. km 0+881,80
0+901,84 mijanka km 0+899,63
R=5m
25,0
0,75
3,0
4,0
122/1
122/1
120/1
120/3
119/4
119/5
120
206/7
206/8
206/9
206/4
206/5
376/3
R IVa
R IVb
Ł IV
Ł III
Lz IV
Ps III
Ps IV
R V
RV
wA 90
wA 150

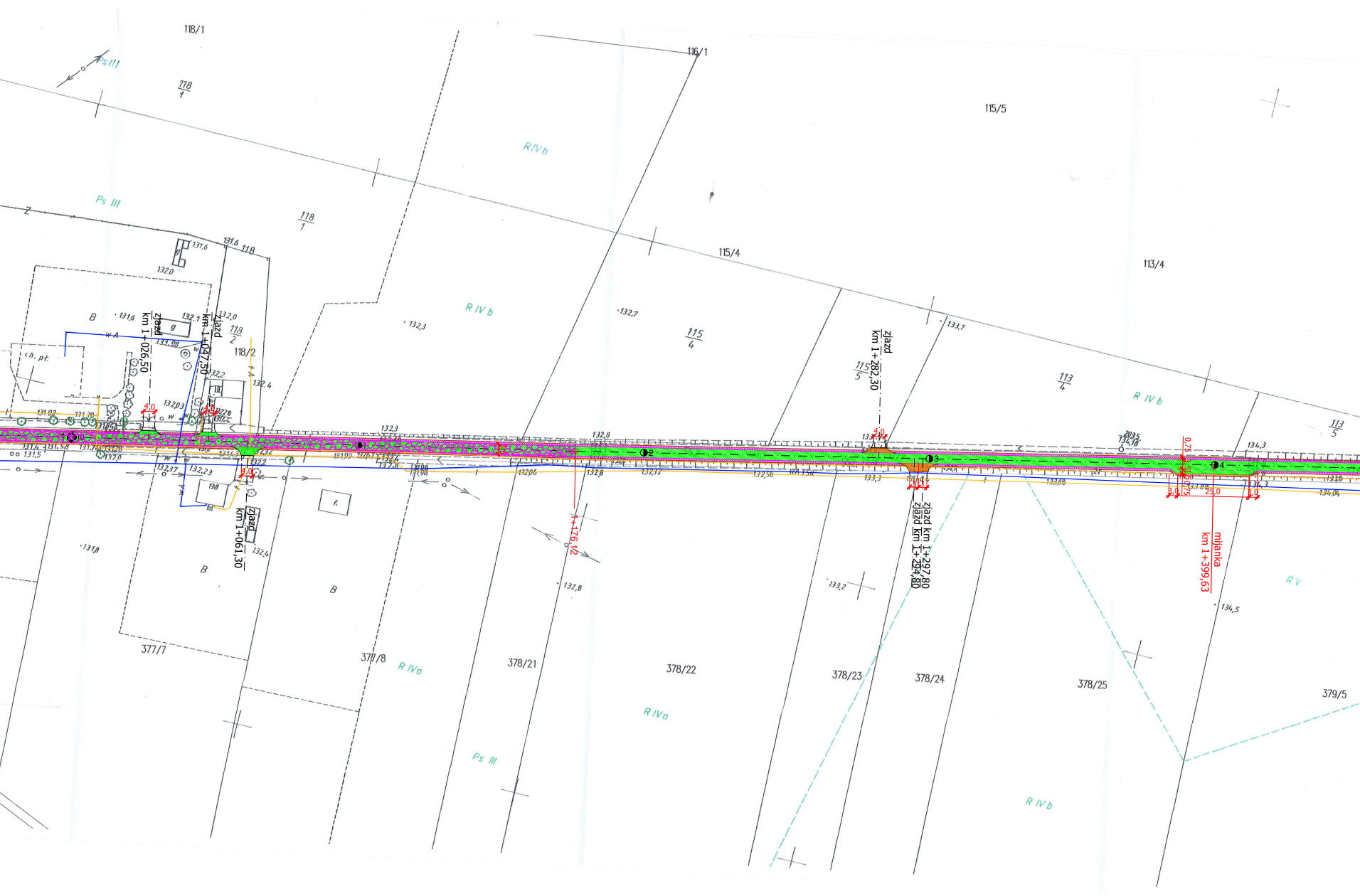
118/1
116/1
115/5
Ps III
118/1
R IV b
Ps III
118/1
115/4
113/4
118
B
R IV b
115/4
118/2
zjazd km 1+026,50
zjazd km 1+047,50
ch. pt.
zjazd km 1+282,30
115/5
113/4
R IV b
113/5
4,0
1+176,12
zjazd km 1+061,30
zjazd km 1+297,80
zjazd km 1+294,80
mijanka km 1+399,63
25,0
3,0
R V
B
B
377/7
377/8
R IVa
378/21
378/22
378/23
378/24
378/25
379/5
R IVa
Ps III
R IV b

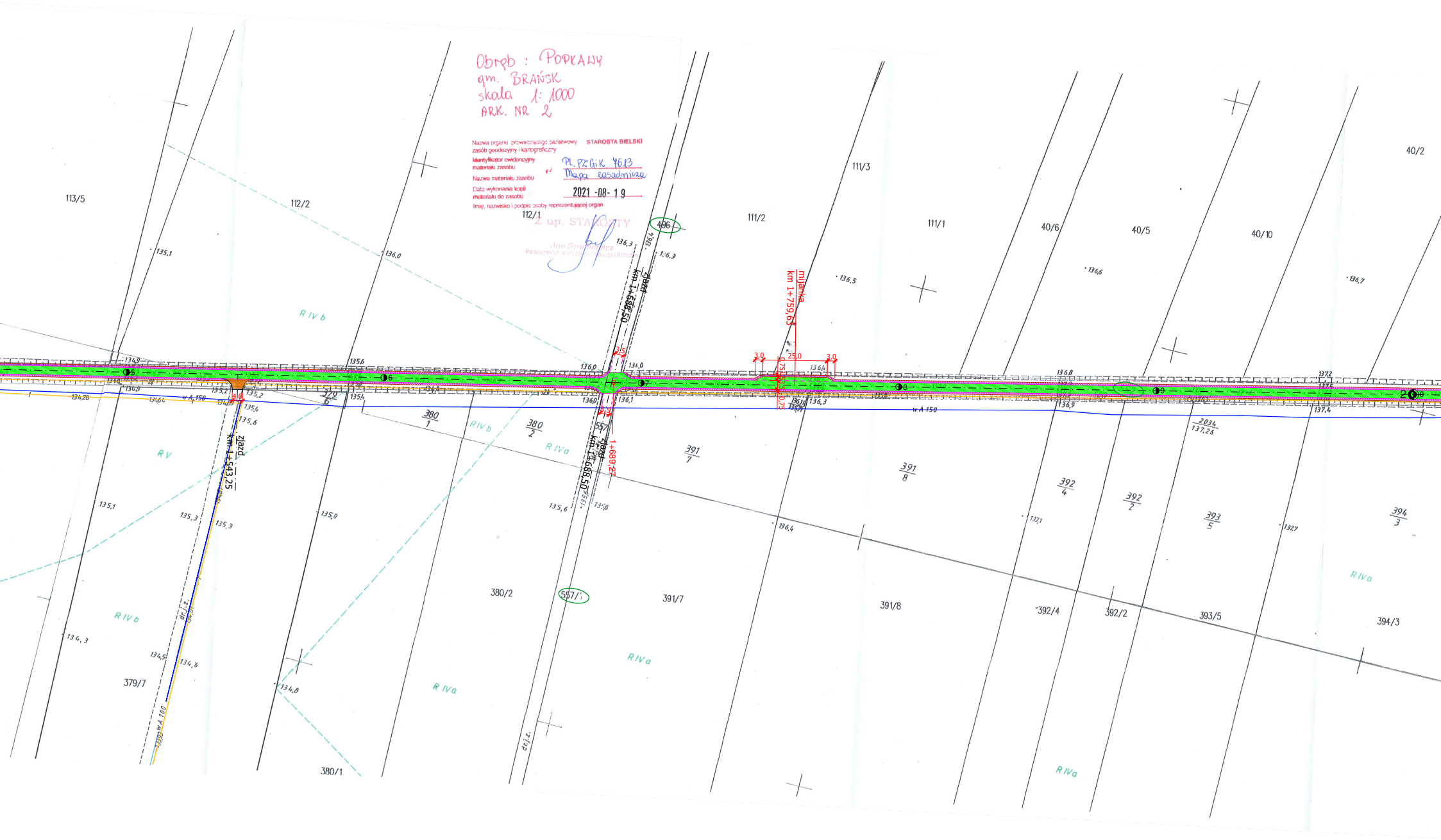
113/5
112/2
112/1
111/3
111/2
111/1
40/6
40/5
40/10
40/2
496
R IV b
R V
R IVa
RIV b
380/2
557/1
391/7
391/8
392/4
392/2
393/5
394/3
379/7
380/1
zjazd
km 1+543,25
zjazd
km 1+688,50
km 1+688,50
1+689,27
mijanka
km 1+759,63
3,0
25,0
3,0
w A 150
w A 100
dr.l.z.
380
1
380
2
391
7
391
8
392
4
392
2
393
5
394
3
2034
137,26
379
6
135,1
136,0
136,3
136,4
136,5
136,6
136,7
136,8
137,2
137,4
137,7
137,1
136,9
136,1
136,4
135,6
135,0
135,3
135,1
134,3
134,8
134,5
134,28
134,64
134,9

Obręb : POPKAWY
gm. BRAŃSK
skala 1: 1000
ARK. NR 2

Nazwa organu prowadzącego państwowy zasób geodezyjny i kartograficzny **STAROSTA BIELSKI**

Identyfikator ewidencyjny materiału zasobu PL.PZGiK. 7613

Nazwa materiału zasobu Mapa zasadnicza

Data wykonania kopii materiału do zasobu 2021 -08- 19

Imię, nazwisko i podpis osoby reprezentującej organ

Z up. STAROSTY

Jan Szachowicz
Podinspektor w Wydziale Geodezji i Katastru

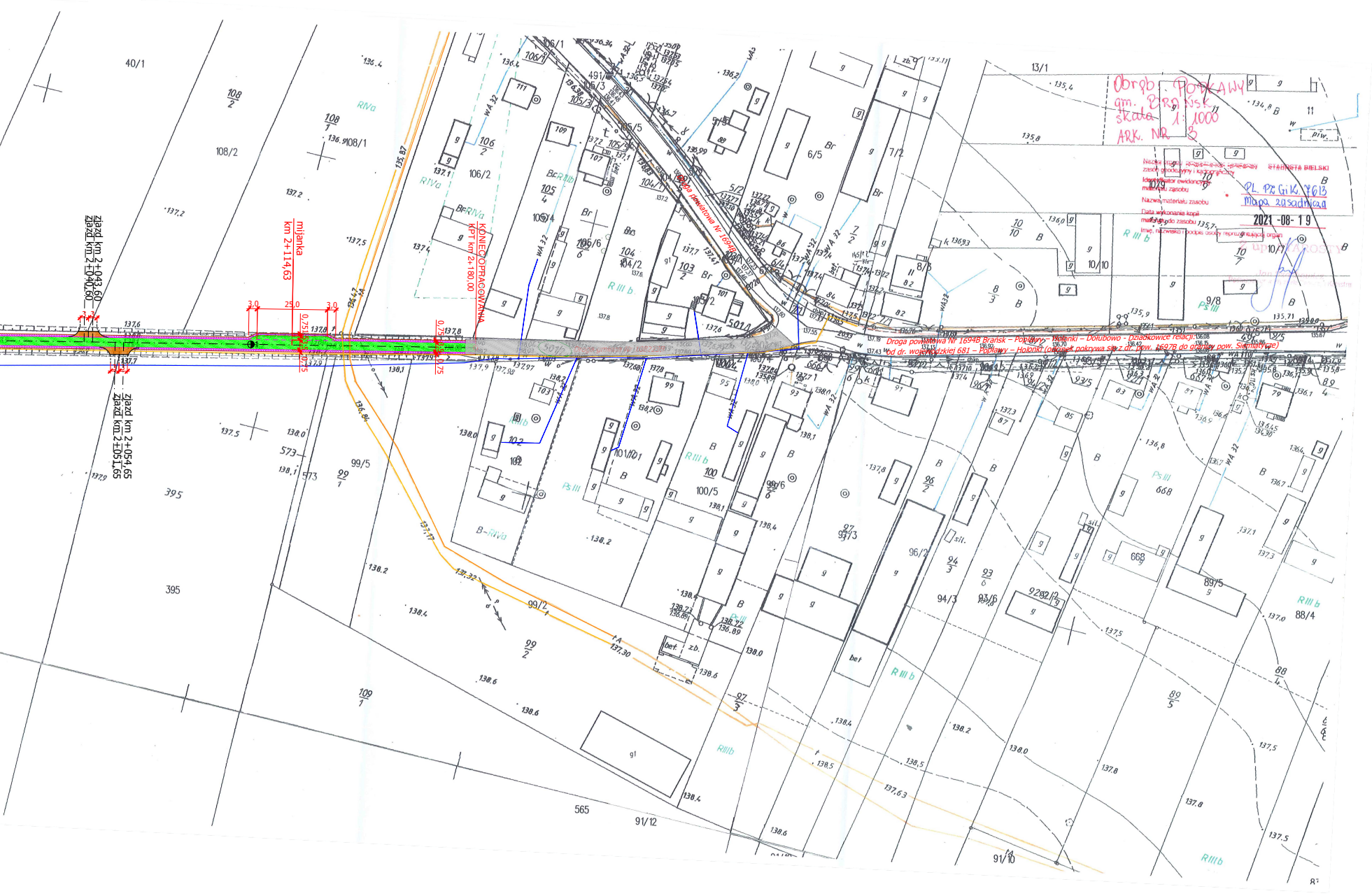
Obręb POPŁAWY
gm. BRAŃSK
skala 1:1000
ARK. NR 3
Nazwa organu prowadzącego zasób geodezyjny i kartograficzny STAROSTA BIELSKI
Identyfikator ewidencyjny materiału zasobu PL.PZGiK.7613
Nazwa materiału zasobu Mapa zasadnicza
Data wykonania kopii materiału do zasobu 2021-08-19
Imię, nazwisko i podpis osoby reprezentującej organ
Z up. STAROSTY
Droga powiatowa Nr 1694B Brańsk – Popławy – Holonki – Dołubowo - Dziadkowice relacji:
od dr. wojewódzkiej 681 – Popławy – Holonki (odcinek pokrywa się z dr. pow. 1697B do granicy pow. Siemiatycze)
Droga powiatowa Nr 1694B
zjazd km 2+043,60
zjazd km 2+040,60
zjazd km 2+054,65
zjazd km 2+051,65
mijanka
km 2+114,63
KONIEC OPRACOWANIA
KPT km 2+180,00
3,0
25,0
3,0
0,75
3,5
0,75
40/1
108/2
108/1
106/2
105/4
105/6
104/2
103/2
106/1
105/3
105/5
104/1
6/5
7/2
8/3
10/10
10/7
9/8
11
13/1
101/1
100/5
99/5
99/2
99/6
97/3
96/2
94/3
93/6
92/2
89/5
88/4
668
395
573
565
91/12
91/10
WA 32

Signed by /
Podpisano przez:

Mirosław Jakubiuk

Date / Data:
2022-08-24 13:20

Koncepcja
Projekt zagospodarowania terenu

Przebudowa drogi gminnej Nr 108223B Brzeźnica-Popławy
na odcinku od km 0+000,00 do km 2+180,00
Skala 1:1000

Legenda:

🟩 proj. nawierzchnia betonowa
🟧 nawierzchnia zjazdów z kruszywa
🟪 nawierzchnia żwirowa poboczy
▒ istn. nawierzchnia asfaltowa
▨ istn. nawierzchnia brukowcowa
─•─•─ istn. ogrodzenie
─── granice działek
─── granice podziału działek
(403/1) nr ewidencyjny działki
403/1 nr ewidencyjny działki po podziale
─── istn. wodociąg
─── istn. sieci telekomunikacyjne
←∘→ istn. sieć elektroenergetyczna słupowa
☆ ◌ istn. drzewa

BIURO PROJEKTOWE DROEM Mirosław Jakubiuk; 17-100 Bielsk Podlaski ul. Studziwodzka 41
NIP: 543-124-26-38 REGON: 200172953 tel. 0 507 582 886 e-mail: miroslaw@jakubiuk.pl

OBIEKT	Przebudowa drogi gminnej Nr 108223B Brzeźnica-Popławy na odcinku od km 0+000,00 do km 2+180,00	Data	12.08.2022r.
ADRES	Dz. nr ewid. 285, Obr. Brzeźnica, Gm. Brańsk, pow. bielski	Nr rys.	1
	Dz. nr ewid. 552, 501/2 Obr. Popławy, Gm. Brańsk, pow. bielski	Skala	1:1000
Nazwa rys.	PROJEKT ZAGOSPODAROWANIA TERENU	KONCEPCJA	
Projektant specj. drogowa	mgr inż. Mirosław Jakubiuk	PDL/0036/PBD/16	
As.projektanta specj. drogowa	mgr inż. Paulina Izdebska		