

MAPA GOSPODARCZO-PRZEGLĄDOWA  
DRZEWOSTANÓW

OBRĘB EWIDENCYJNY  
ALEKSANDRÓW

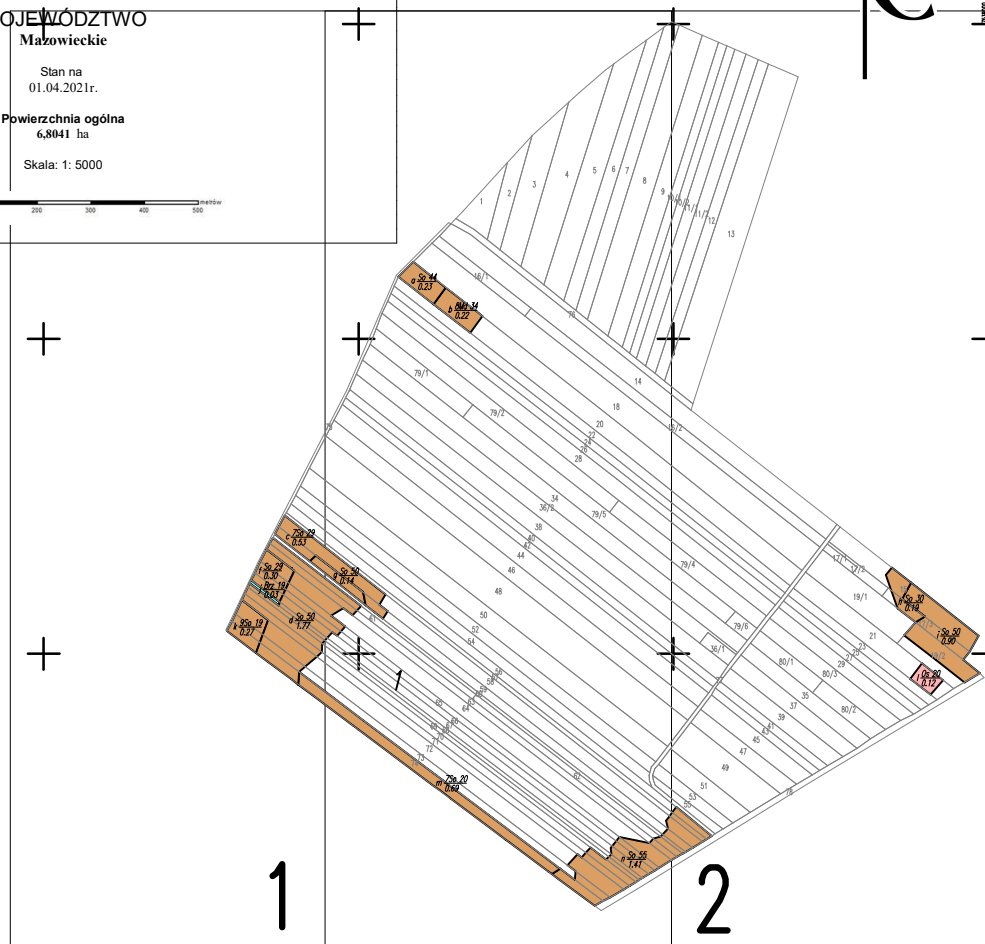
GMINA  
Łaskarzew  
POWIAT  
Garwoliński

WOJEWÓDZTWO  
Mazowieckie

Stan na  
01.04.2021r.

Powierzchnia ogólna  
6,8041 ha

Skala: 1: 5000



Granica oddziału	Granice kompleksów od lasów innej własności	Gr. lasne mieszane do odnowienia	Sosna (So), Modrzew (Md), Limba (Lb)
Granica pododdziału	Granice współwłasności z inną własnością	Gr. lasne zaleszone	Świerk (Św)
Granice działek ewidencyjnych	Granice gruntów przeznaczonych do zalesienia	Jodła (Jd), Dąb (Dg)	Jodła (Jd), Dąb (Dg)
Granice powierzchni niestanowiących wyłączenia (PNSW)	1 Kasownik	Dąb (Dg)	Dąb (Dg)
Drogi	Osobliwości przyrodnicze punktowe	Buk (Bk), Grab (Gb)	Buk (Bk), Grab (Gb)
Ciekły	Osobliwości przyrodnicze powierzchniowe	Jesion (Js), Klon (Kl), Wiąz (Wz), Jawor (Jw)	Jesion (Js), Klon (Kl), Wiąz (Wz), Jawor (Jw)
Linie energetyczne, telekomunikacyjne, rurociągi	46 Opis oddziału	Osika (Os)	Osika (Os)
Pozostałe obiekty liniowe	47 Opis pododdziału	Brzoza (Brz), Akacja (Ak)	Brzoza (Brz), Akacja (Ak)
	48 Opis pododdziału z lasami poza ewidencją	Topola (Tp), Osika (Os), Wierzba (Ww), Lipa (Lp)	Topola (Tp), Osika (Os), Wierzba (Ww), Lipa (Lp)
		Pozostałe grunty leśne	

Mapę sporządzono na podstawie mapy ewidencyjnej obrębu ewidencyjnego

Opracowanie: Krzysztof Janczulewicz

Układ współrzędnych PL-1992

Wykonał: Krzysztof Janczulewicz

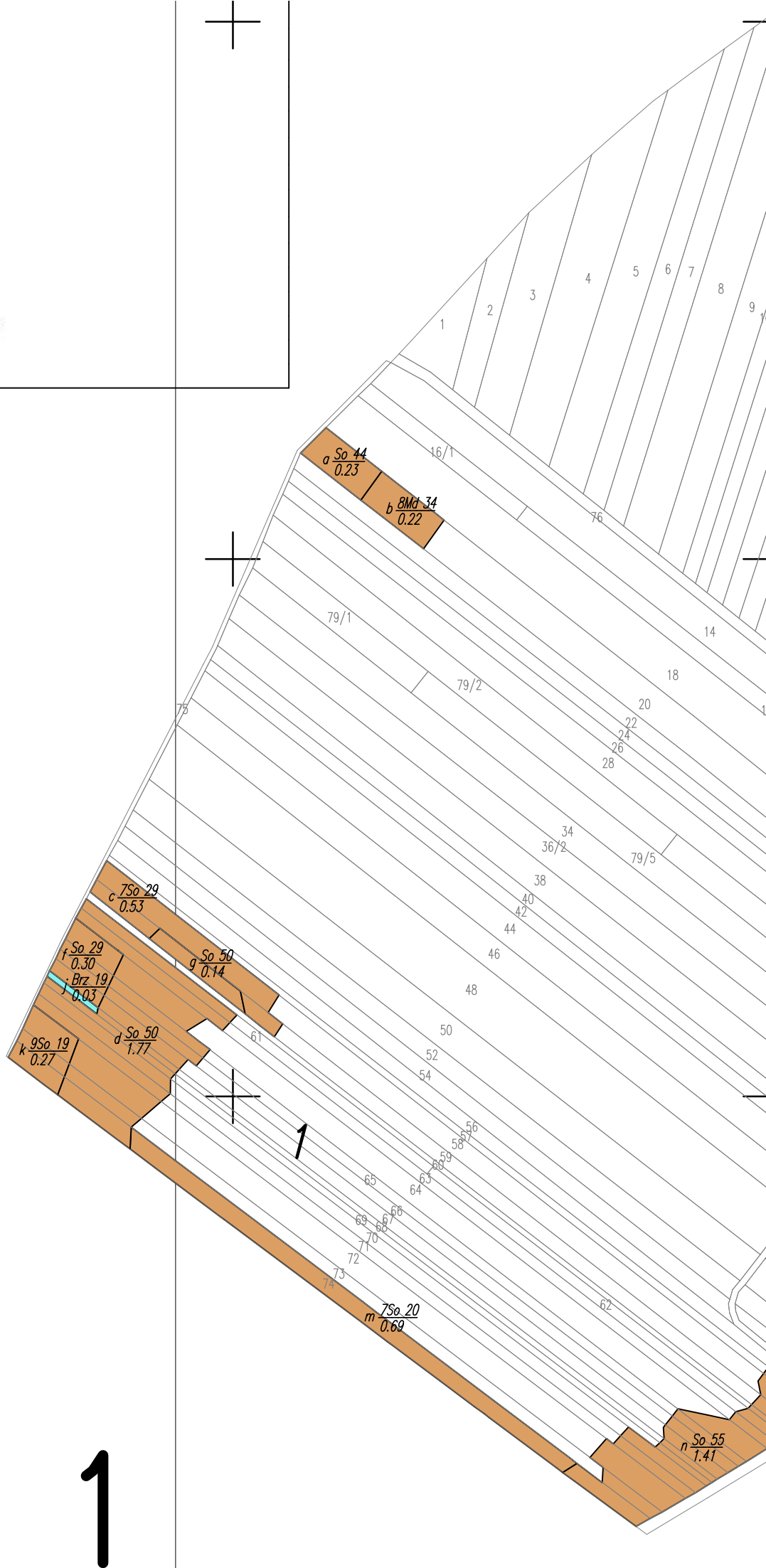
Sprawdził: Krzysztof Janczulewicz

# JEJWODZ IWO Mazowieckie

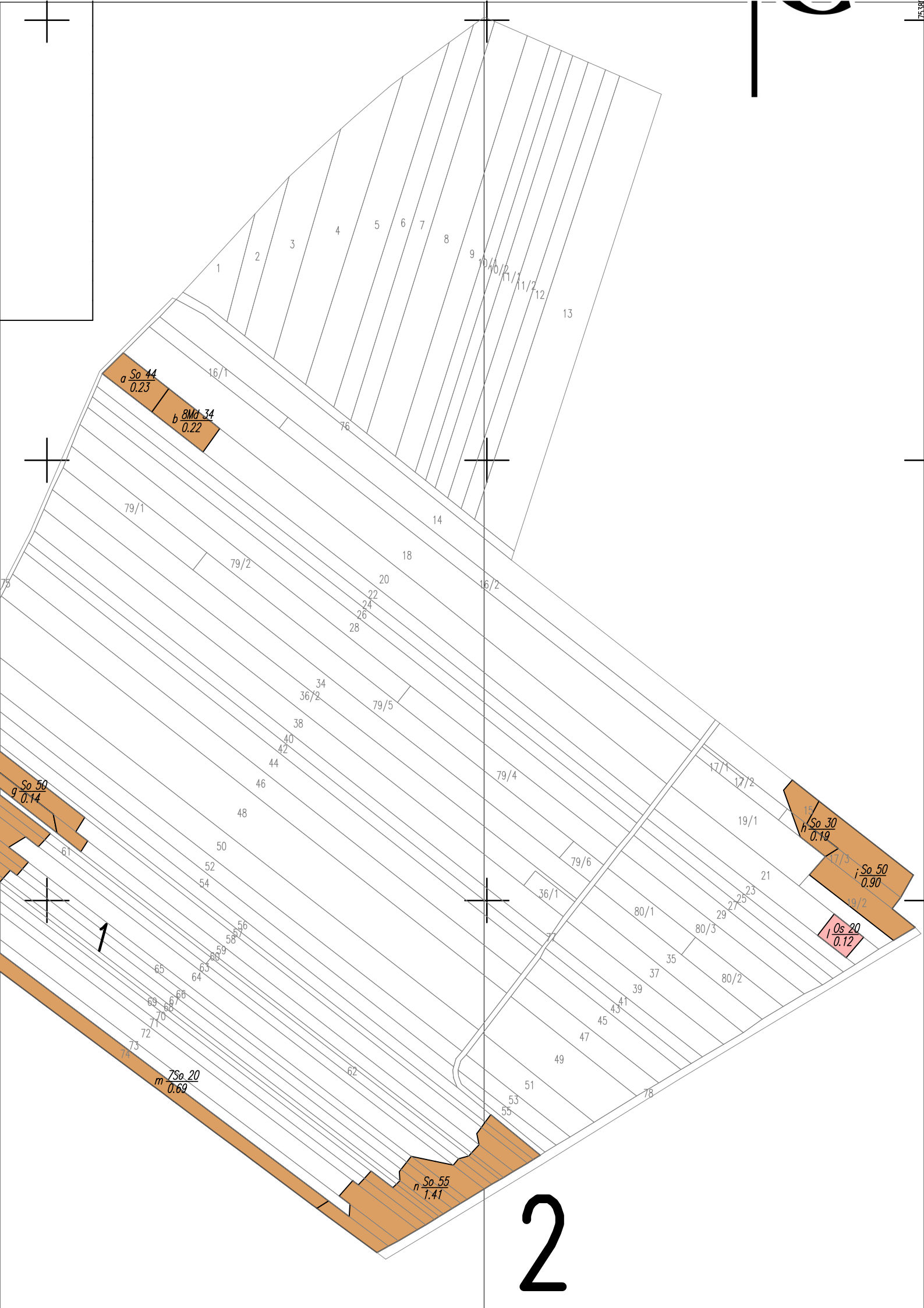
Stan na  
01.04.2021r.

powierzchnia ogólna  
6,8041 ha

Skala: 1: 5000



1



a *So 44*  
0.23

b *Mda 34*  
0.22

*So 50*  
g 0.14

*So 30*  
h 0.18

*So 50*  
i 0.90

*Os 20*  
l 0.12

*So 20*  
m 0.69

*So 55*  
n 1.41

1

2