PIK. 8500,00

Pole pow. WYKOP = 0,98m2
Pole pow. NASYP = 0,06m2

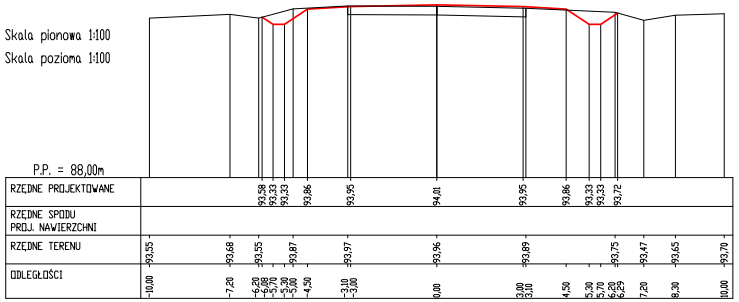
Skala pionowa 1:100
Skala pozioma 1:100
P.P. = 88,00m
RZĘDNE PROJEKTOWANE
93,58 93,33 93,33 93,86 93,95 94,01 93,95 93,86 93,33 93,33 93,72
RZĘDNE SPODU PROJ. NAWIERZCHNI
RZĘDNE TERENU
93,55 93,68 93,55 93,87 93,97 93,96 93,89 93,75 93,47 93,65 93,70
ODLEGŁOŚCI
-10,00 -7,20 -6,20 -6,08 -5,70 -5,30 -5,00 -4,50 -3,10 -3,00 0,00 3,00 3,10 4,50 5,30 5,70 6,20 6,29 7,20 8,30 10,00

PIK. 8606,00

Pole pow. WYKOP = 0,18m2
Pole pow. NASYP = 0,66m2

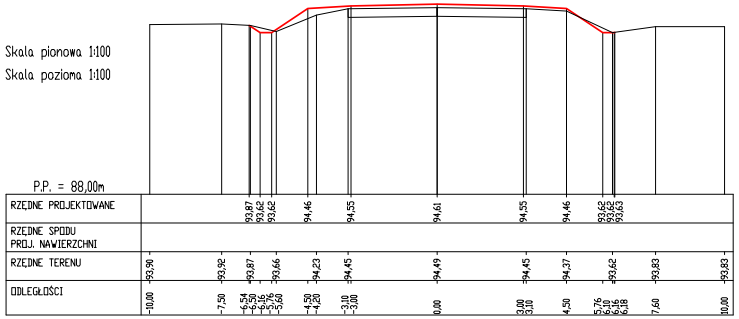
Skala pionowa 1:100
Skala pozioma 1:100
P.P. = 88,00m
RZĘDNE PROJEKTOWANE
93,87 93,62 93,62 94,46 94,55 94,61 94,55 94,46 93,62 93,62 93,63
RZĘDNE SPODU PROJ. NAWIERZCHNI
RZĘDNE TERENU
93,90 93,92 93,87 93,66 94,23 94,45 94,49 94,45 94,37 93,62 93,83 93,83
ODLEGŁOŚCI
-10,00 -7,50 -6,54 -6,50 -6,16 -5,76 -5,60 -4,50 -4,20 -3,10 -3,00 0,00 3,00 3,10 4,50 5,76 6,10 6,16 6,18 7,60 10,00

PIK. 8535,50

Pole pow. WYKOP = 0,50m2
Pole pow. NASYP = 0,29m2

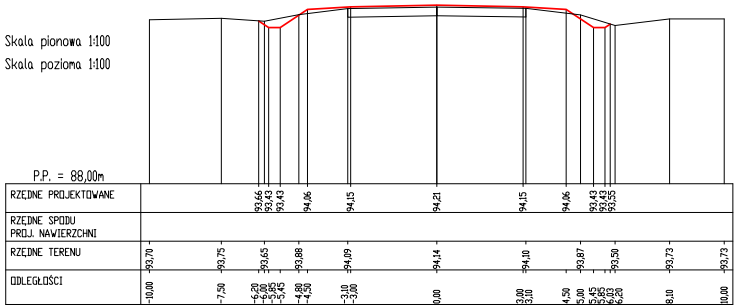
Skala pionowa 1:100
Skala pozioma 1:100
P.P. = 88,00m
RZĘDNE PROJEKTOWANE
93,66 93,43 93,43 94,06 94,15 94,21 94,15 94,06 93,43 93,43 93,55
RZĘDNE SPODU PROJ. NAWIERZCHNI
RZĘDNE TERENU
93,70 93,75 93,65 93,88 94,09 94,14 94,10 93,87 93,50 93,73 93,73
ODLEGŁOŚCI
-10,00 -7,50 -6,20 -6,00 -5,85 -5,45 -4,80 -4,50 -3,10 -3,00 0,00 3,00 3,10 4,50 5,00 5,45 5,85 6,03 6,20 8,10 10,00

PIK. 8643,00

Pole pow. WYKOP = 0,23m2
Pole pow. NASYP = 0,22m2

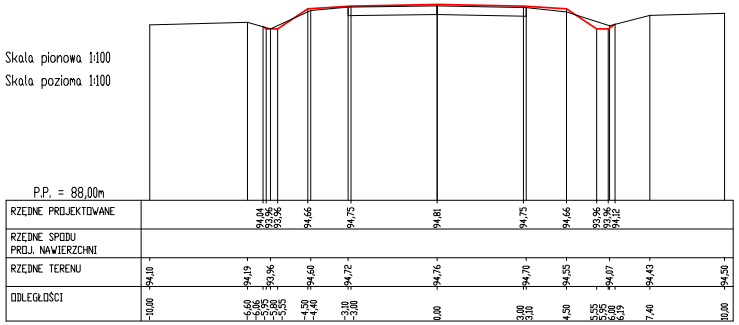
Skala pionowa 1:100
Skala pozioma 1:100
P.P. = 88,00m
RZĘDNE PROJEKTOWANE
94,04 93,96 93,96 94,66 94,75 94,81 94,75 94,66 93,96 93,96 94,12
RZĘDNE SPODU PROJ. NAWIERZCHNI
RZĘDNE TERENU
94,10 94,19 93,96 94,60 94,72 94,76 94,70 94,55 94,07 94,43 94,50
ODLEGŁOŚCI
-10,00 -6,60 -6,06 -5,95 -5,80 -5,55 -4,50 -4,40 -3,10 -3,00 0,00 3,00 3,10 4,50 5,55 5,95 6,00 6,19 7,40 10,00

PIK. 8572,00

Pole pow. WYKOP = 0,48m2
Pole pow. NASYP = 0,45m2


Skala pionowa 1:100
Skala pozioma 1:100
P.P. = 88,00m
RZĘDNE PROJEKTOWANE
93,57 93,53 93,53 94,27 94,36 94,42 94,36 94,27 93,53 93,53 93,81
RZĘDNE SPODU PROJ. NAWIERZCHNI
RZĘDNE TERENU
93,80 93,79 93,53 94,02 94,25 94,34 94,23 94,11 93,78 93,98 93,95
ODLEGŁOŚCI
-10,00 -7,50 -6,07 -6,01 -5,80 -5,61 -4,80 -4,50 -3,10 -3,00 0,00 3,00 3,10 4,50 5,20 5,61 6,01 6,20 6,43 7,70 10,00

PIK. 8679,50

Pole pow. WYKOP = 0,45m2
Pole pow. NASYP = 0,24m2

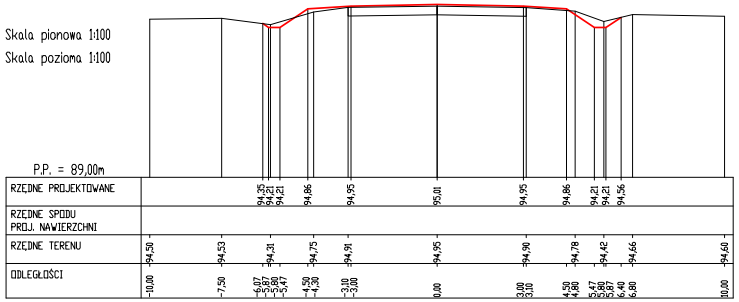
Skala pionowa 1:100
Skala pozioma 1:100
P.P. = 89,00m
RZĘDNE PROJEKTOWANE
94,35 94,21 94,21 94,86 94,95 95,01 94,95 94,86 94,21 94,21 94,56
RZĘDNE SPODU PROJ. NAWIERZCHNI
RZĘDNE TERENU
94,50 94,53 94,31 94,75 94,91 94,95 94,90 94,78 94,42 94,66 94,60
ODLEGŁOŚCI
-10,00 -7,50 -6,07 -5,87 -5,80 -5,47 -4,50 -4,30 -3,10 -3,00 0,00 3,00 3,10 4,50 4,80 5,47 5,80 5,87 6,40 6,80 10,00

Pole pow. WYKOP = 0,49m2
Pole pow. NASYP = 0,20m2

PIK. 8717,00

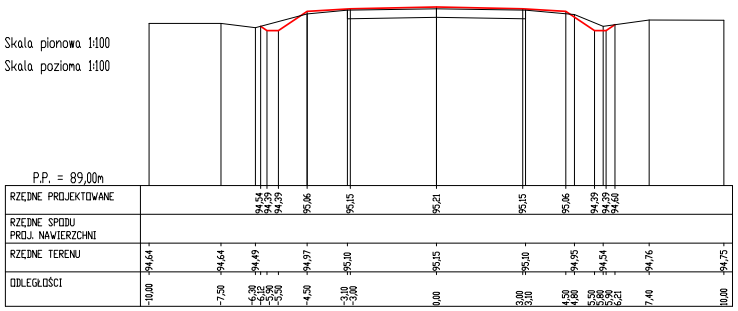
Skala pionowa 1:100
Skala pozioma 1:100
P.P. = 89,00m
RZĘDNE PROJEKTOWANE
94,54 94,39 94,39 95,06 95,15 95,21 95,15 95,06 94,39 94,39 94,60
RZĘDNE SPODU PROJ. NAWIERZCHNI
RZĘDNE TERENU
94,64 94,64 94,49 94,97 95,10 95,15 95,10 94,95 94,54 94,76 94,75
ODLEGŁOŚCI
-10,00 -7,50 -6,30 -6,12 -5,90 -5,50 -4,50 -3,10 -3,00 0,00 3,00 3,10 4,50 4,80 5,50 5,80 5,90 6,21 7,40 10,00

Pole pow. WYKOP = 0,40m2
Pole pow. NASYP = 0,14m2

PIK. 8868,00

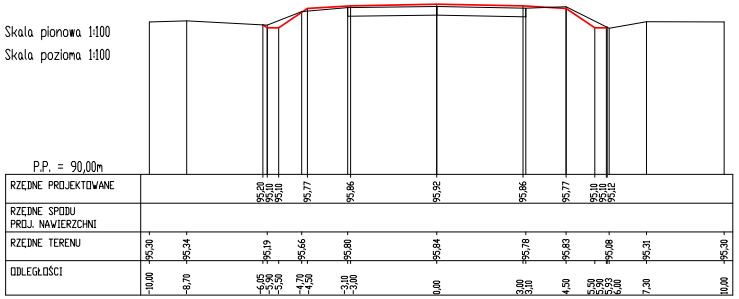
Skala pionowa 1:100
Skala pozioma 1:100
P.P. = 90,00m
RZĘDNE PROJEKTOWANE
95,20 95,10 95,10 95,77 95,86 95,92 95,86 95,77 95,10 95,10 95,12
RZĘDNE SPODU PROJ. NAWIERZCHNI
RZĘDNE TERENU
95,30 95,34 95,19 95,66 95,80 95,84 95,78 95,83 95,08 95,31 95,30
ODLEGŁOŚCI
-10,00 -8,70 -6,05 -5,90 -5,50 -4,70 -4,50 -3,10 -3,00 0,00 3,00 3,10 4,50 5,50 5,90 5,93 6,00 7,30 10,00

Pole pow. WYKOP = 0,94m2
Pole pow. NASYP = 0,18m2

PIK. 8793,00

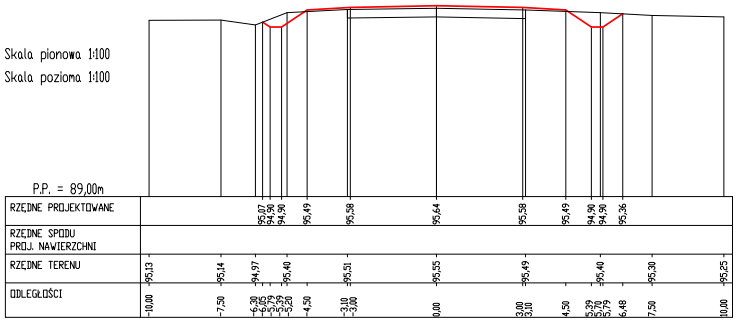
Skala pionowa 1:100
Skala pozioma 1:100
P.P. = 89,00m
RZĘDNE PROJEKTOWANE
95,07 94,90 94,90 95,49 95,58 95,64 95,58 95,49 94,90 94,90 95,36
RZĘDNE SPODU PROJ. NAWIERZCHNI
RZĘDNE TERENU
95,13 95,14 94,97 95,40 95,51 95,55 95,49 95,40 95,30 95,25
ODLEGŁOŚCI
-10,00 -7,50 -6,30 -6,05 -5,79 -5,39 -5,20 -4,50 -3,10 -3,00 0,00 3,00 3,10 4,50 5,39 5,70 5,79 6,48 7,50 10,00

Pole pow. WYKOP = 0,45m2
Pole pow. NASYP = 0,25m2

PIK. 8906,00

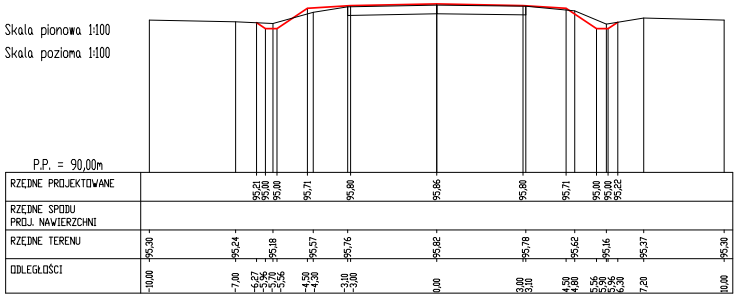
Skala pionowa 1:100
Skala pozioma 1:100
P.P. = 90,00m
RZĘDNE PROJEKTOWANE
95,21 95,00 95,00 95,71 95,80 95,86 95,80 95,71 95,00 95,00 95,22
RZĘDNE SPODU PROJ. NAWIERZCHNI
RZĘDNE TERENU
95,30 95,24 95,18 95,57 95,76 95,82 95,78 95,62 95,16 95,37 95,30
ODLEGŁOŚCI
-10,00 -7,00 -6,27 -5,96 -5,70 -5,56 -4,50 -4,30 -3,10 -3,00 0,00 3,00 3,10 4,50 4,80 5,56 5,90 5,96 6,30 7,20 10,00

Pole pow. WYKOP = 0,94m2
Pole pow. NASYP = 0,25m2

PIK. 8828,50

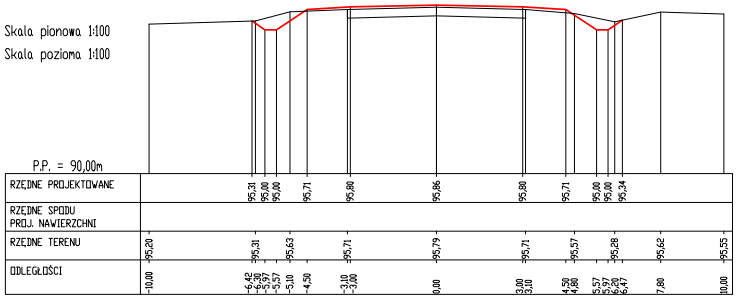
Skala pionowa 1:100
Skala pozioma 1:100
P.P. = 90,00m
RZĘDNE PROJEKTOWANE
95,31 95,00 95,00 95,71 95,80 95,86 95,80 95,71 95,00 95,00 95,34
RZĘDNE SPODU PROJ. NAWIERZCHNI
RZĘDNE TERENU
95,20 95,31 95,63 95,71 95,79 95,71 95,57 95,28 95,62 95,55
ODLEGŁOŚCI
-10,00 -6,42 -6,30 -5,97 -5,57 -5,10 -4,50 -3,10 -3,00 0,00 3,00 3,10 4,50 4,80 5,57 5,97 6,20 6,47 7,80 10,00

Pole pow. WYKOP = 0,14m2
Pole pow. NASYP = 0,80m2

PIK. 8942,50

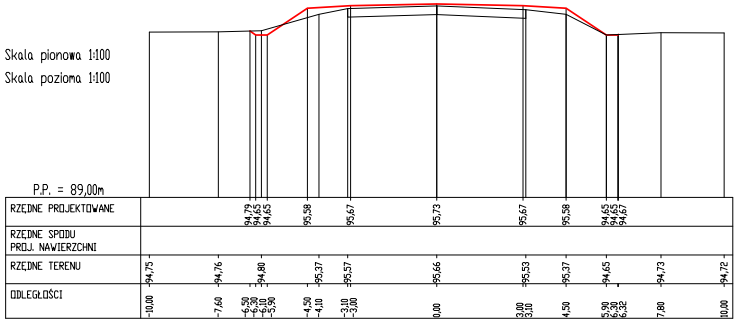
Skala pionowa 1:100
Skala pozioma 1:100
P.P. = 89,00m
RZĘDNE PROJEKTOWANE
94,79 94,65 94,65 95,58 95,67 95,73 95,67 95,58 94,65 94,65 94,67
RZĘDNE SPODU PROJ. NAWIERZCHNI
RZĘDNE TERENU
94,75 94,76 94,80 95,37 95,57 95,66 95,53 95,37 94,65 94,73 94,72
ODLEGŁOŚCI
-10,00 -7,60 -6,50 -6,30 -6,10 -5,90 -4,50 -4,10 -3,10 -3,00 0,00 3,00 3,10 4,50 5,90 6,30 6,32 7,80 10,00

PIK. 8979,00

Pole pow. WYKOP = 0,20m2

Pole pow. NASYP = 0,71m2

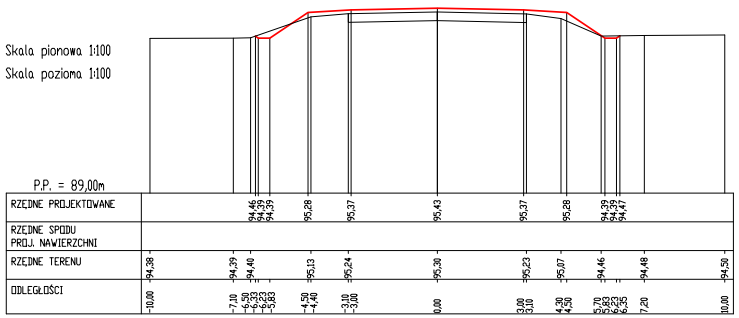
Skala pionowa 1:100
Skala pozioma 1:100
P.P. = 89,00m
RZĘDNE PROJEKTOWANE 94,46 94,39 94,39 95,28 95,37 95,43 95,37 95,28 94,39 94,39 94,47
RZĘDNE SPODU PROJ. NAWIERZCHNI
RZĘDNE TERENU 94,38 94,39 94,40 95,13 95,24 95,30 95,23 95,07 94,46 94,48 94,50
ODLEGŁOŚCI -10,00 -7,10 -6,50 -6,33 -6,23 -5,83 -4,50 -4,40 -3,10 -3,00 0,00 3,00 3,10 4,30 4,50 5,70 5,83 6,23 6,35 7,20 10,00

PIK. 9014,00

Pole pow. WYKOP = 0,63m2

Pole pow. NASYP = 0,42m2

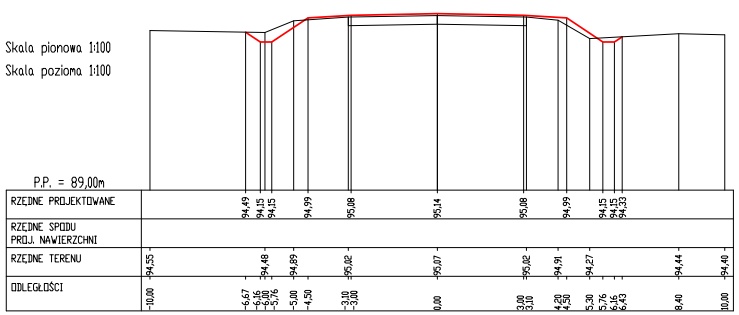
Skala pionowa 1:100
Skala pozioma 1:100
P.P. = 89,00m
RZĘDNE PROJEKTOWANE 94,49 94,15 94,15 94,99 95,08 95,14 95,08 94,99 94,15 94,15 94,33
RZĘDNE SPODU PROJ. NAWIERZCHNI
RZĘDNE TERENU 94,55 94,48 94,89 95,02 95,07 95,02 94,91 94,27 94,44 94,40
ODLEGŁOŚCI -10,00 -6,67 -6,16 -6,00 -5,76 -5,00 -4,50 -3,10 -3,00 0,00 3,00 3,10 4,20 4,50 5,30 5,76 6,16 6,43 8,40 10,00

PIK. 9056,00

Pole pow. WYKOP = 0,35m2

Pole pow. NASYP = 0,88m2

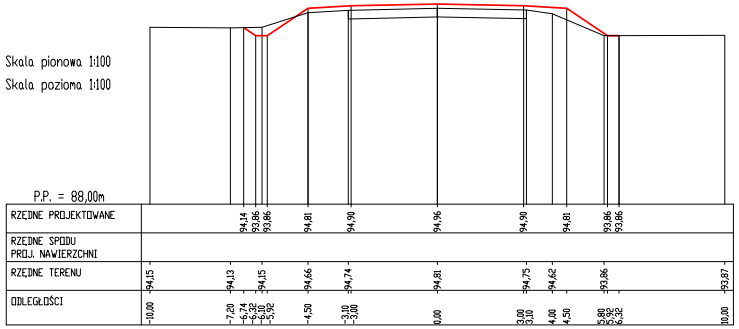
Skala pionowa 1:100
Skala pozioma 1:100
P.P. = 88,00m
RZĘDNE PROJEKTOWANE 94,14 93,86 93,86 94,81 94,90 94,96 94,90 94,81 93,86 93,86
RZĘDNE SPODU PROJ. NAWIERZCHNI
RZĘDNE TERENU 94,15 94,13 94,15 94,66 94,74 94,81 94,75 94,62 93,86 93,87
ODLEGŁOŚCI -10,00 -7,20 -6,74 -6,32 -6,10 -5,92 -4,50 -3,10 -3,00 0,00 3,00 3,10 4,00 4,50 5,80 5,92 6,32 10,00

PIK. 9088,00

Pole pow. WYKOP = 0,14m2

Pole pow. NASYP = 1,14m2

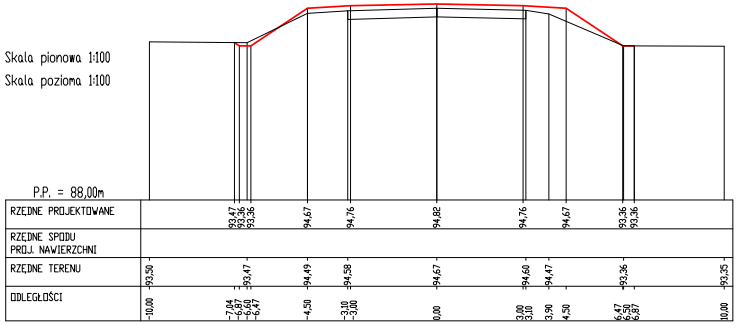
Skala pionowa 1:100
Skala pozioma 1:100
P.P. = 88,00m
RZĘDNE PROJEKTOWANE 93,47 93,36 93,36 94,67 94,76 94,82 94,76 94,67 93,36 93,36
RZĘDNE SPODU PROJ. NAWIERZCHNI
RZĘDNE TERENU 93,50 93,47 94,49 94,58 94,67 94,60 94,47 93,36 93,35
ODLEGŁOŚCI -10,00 -7,04 -6,87 -6,60 -6,47 -4,50 -3,10 -3,00 0,00 3,00 3,10 3,90 4,50 6,47 6,50 6,87 10,00

PIK. 9140,50

Pole pow. WYKOP = 0,13m2

Pole pow. NASYP = 0,78m2

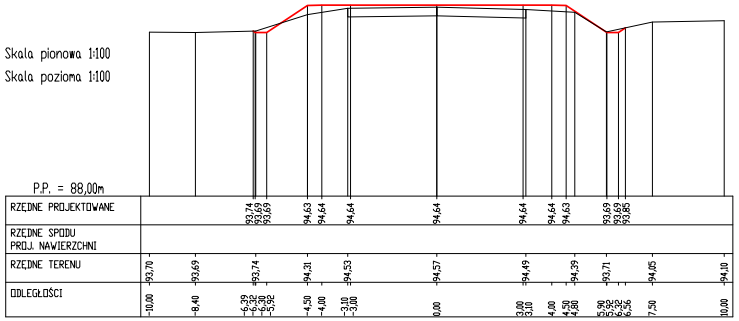
Skala pionowa 1:100
Skala pozioma 1:100
P.P. = 88,00m
RZĘDNE PROJEKTOWANE 93,74 93,69 93,69 94,63 94,64 94,64 94,64 94,64 94,64 94,63 93,69 93,69 93,85
RZĘDNE SPODU PROJ. NAWIERZCHNI
RZĘDNE TERENU 93,70 93,69 93,74 94,31 94,53 94,57 94,49 94,39 93,71 94,05 94,10
ODLEGŁOŚCI -10,00 -8,40 -6,39 -6,32 -6,30 -5,92 -4,50 -4,00 -3,10 -3,00 0,00 3,00 3,10 4,00 4,50 4,80 5,90 5,92 6,32 6,56 7,50 10,00

PIK. 9190,00

Pole pow. WYKOP = 0,28m2

Pole pow. NASYP = 0,45m2

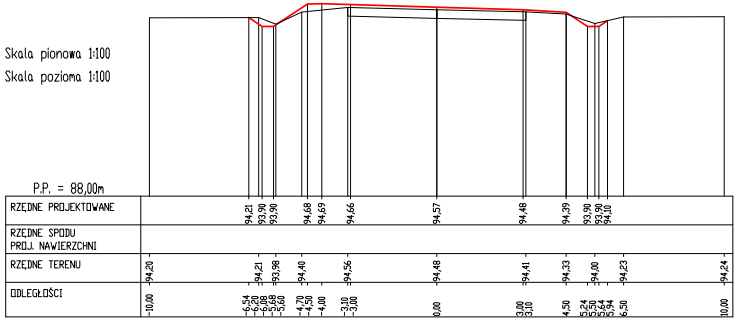
Skala pionowa 1:100
Skala pozioma 1:100
P.P. = 88,00m
RZĘDNE PROJEKTOWANE 94,21 93,90 93,90 94,68 94,69 94,66 94,57 94,48 94,39 93,90 93,90 94,10
RZĘDNE SPODU PROJ. NAWIERZCHNI
RZĘDNE TERENU 94,20 94,21 93,98 94,40 94,56 94,48 94,41 94,33 94,00 94,23 94,24
ODLEGŁOŚCI -10,00 -6,54 -6,20 -6,08 -5,68 -5,60 -4,70 -4,50 -4,00 -3,10 -3,00 0,00 3,00 3,10 4,50 5,24 5,50 5,64 5,94 6,50 10,00

PIK. 9237,00

Pole pow. WYKOP = 0,13m2
Pole pow. NASYP = 0,61m2

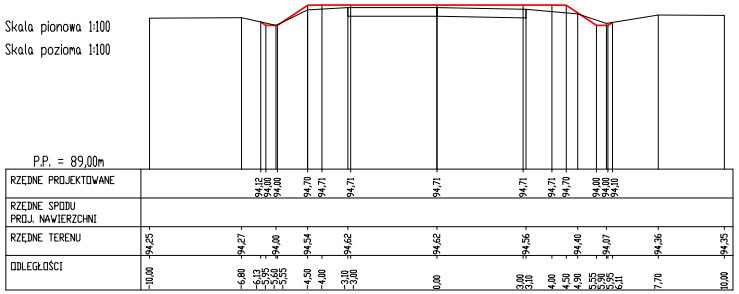
Skala pionowa 1:100
Skala pozioma 1:100
P.P. = 89,00m
RZĘDNE PROJEKTOWANE 94,12 94,00 94,00 94,70 94,71 94,71 94,71 94,71 94,71 94,70 94,00 94,00 94,10
RZĘDNE SPODU PROJ. NAWIERZCHNI
RZĘDNE TERENU 94,25 94,27 94,00 94,54 94,62 94,62 94,56 94,40 94,07 94,36 94,35
ODLEGŁOŚCI -10,00 -6,80 -6,13 -5,95 -5,60 -5,55 -4,50 -4,00 -3,10 -3,00 0,00 3,00 3,10 4,00 4,50 4,90 5,55 5,90 5,95 6,11 7,70 10,00

PIK. 9270,00

Pole pow. WYKOP = 0,17m2
Pole pow. NASYP = 0,33m2

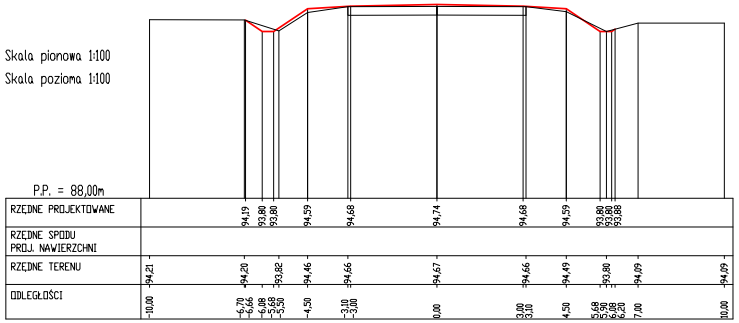
Skala pionowa 1:100
Skala pozioma 1:100
P.P. = 88,00m
RZĘDNE PROJEKTOWANE 94,19 93,80 93,80 94,59 94,68 94,74 94,68 94,59 93,80 93,80 93,88
RZĘDNE SPODU PROJ. NAWIERZCHNI
RZĘDNE TERENU 94,21 94,20 93,82 94,46 94,66 94,67 94,66 94,49 93,80 94,09 94,09
ODLEGŁOŚCI -10,00 -6,70 -6,66 -6,08 -5,68 -5,50 -4,50 -3,10 -3,00 0,00 3,00 3,10 4,50 5,68 5,90 6,08 6,20 7,00 10,00

PIK. 9306,00

Pole pow. WYKOP = 0,10m2
Pole pow. NASYP = 0,73m2

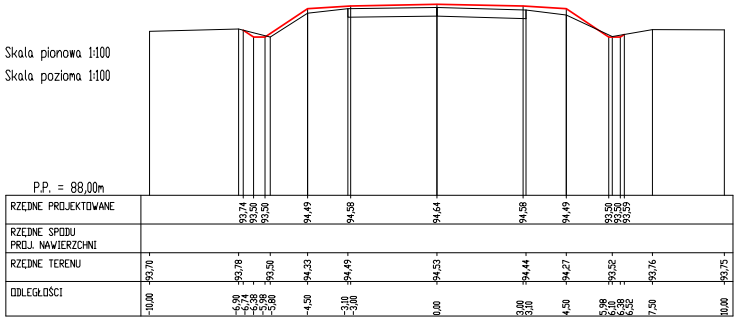
Skala pionowa 1:100
Skala pozioma 1:100
P.P. = 88,00m
RZĘDNE PROJEKTOWANE 93,74 93,50 93,50 94,49 94,58 94,64 94,58 94,49 93,50 93,50 93,59
RZĘDNE SPODU PROJ. NAWIERZCHNI
RZĘDNE TERENU 93,70 93,78 93,50 94,33 94,49 94,53 94,44 94,27 93,52 93,76 93,75
ODLEGŁOŚCI -10,00 -6,90 -6,74 -6,38 -5,98 -5,80 -4,50 -3,10 -3,00 0,00 3,00 3,10 4,50 5,98 6,10 6,38 6,52 7,50 10,00

PIK. 9372,50

Pole pow. WYKOP = 0,66m2
Pole pow. NASYP = 0,24m2

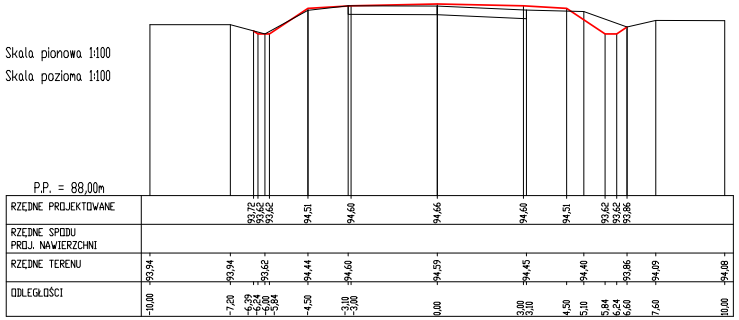
Skala pionowa 1:100
Skala pozioma 1:100
P.P. = 88,00m
RZĘDNE PROJEKTOWANE 93,72 93,62 93,62 94,51 94,60 94,66 94,60 94,51 93,62 93,62 93,86
RZĘDNE SPODU PROJ. NAWIERZCHNI
RZĘDNE TERENU 93,94 93,94 93,62 94,44 94,60 94,59 94,45 94,40 93,86 94,09 94,08
ODLEGŁOŚCI -10,00 -7,20 -6,39 -6,24 -6,00 -5,84 -4,50 -3,10 -3,00 0,00 3,00 3,10 4,50 5,10 5,84 6,24 6,60 7,60 10,00

PIK. 9408,00

Pole pow. WYKOP = 0,47m2
Pole pow. NASYP = 0,33m2

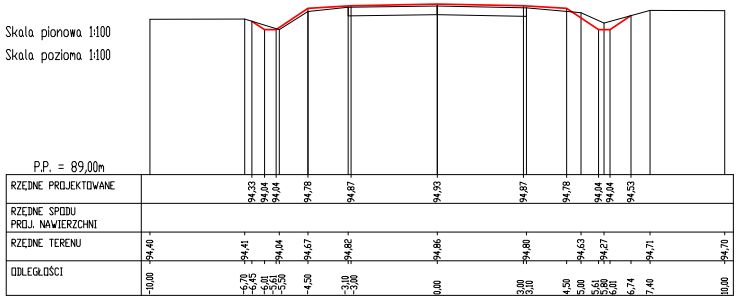
Skala pionowa 1:100
Skala pozioma 1:100
P.P. = 89,00m
RZĘDNE PROJEKTOWANE 94,33 94,04 94,04 94,78 94,87 94,93 94,87 94,78 94,04 94,04 94,53
RZĘDNE SPODU PROJ. NAWIERZCHNI
RZĘDNE TERENU 94,40 94,41 94,04 94,67 94,82 94,86 94,80 94,63 94,27 94,71 94,70
ODLEGŁOŚCI -10,00 -6,70 -6,45 -6,01 -5,61 -5,50 -4,50 -3,10 -3,00 0,00 3,00 3,10 4,50 5,00 5,61 5,80 6,01 6,74 7,40 10,00

PIK. 9451,50

Pole pow. WYKOP = 0,35m2
Pole pow. NASYP = 0,09m2

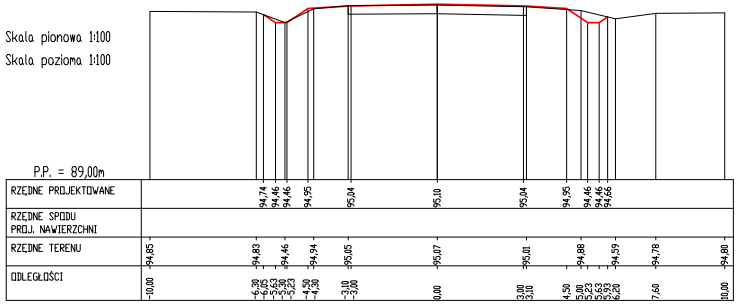
Skala pionowa 1:100
Skala pozioma 1:100
P.P. = 89,00m
RZĘDNE PROJEKTOWANE 94,74 94,46 94,46 94,95 95,04 95,10 95,04 94,95 94,46 94,46 94,66
RZĘDNE SPODU PROJ. NAWIERZCHNI
RZĘDNE TERENU 94,85 94,83 94,46 94,94 95,05 95,07 95,01 94,88 94,59 94,78 94,80
ODLEGŁOŚCI -10,00 -6,30 -6,05 -5,63 -5,30 -5,23 -4,50 -4,30 -3,10 -3,00 0,00 3,00 3,10 4,50 5,00 5,23 5,63 5,93 6,20 7,60 10,00

Pole pow. WYKOP = 0,57m2
Pole pow. NASYP = 0,29m2

PIK. 9488,00

Skala pionowa 1:100
Skala pozioma 1:100

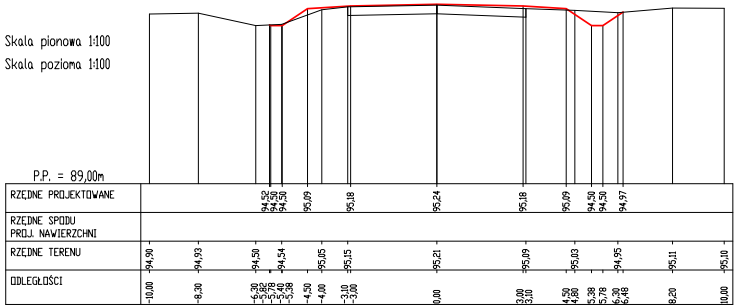
P.P. = 89,00m
RZĘDNE PROJEKTOWANE
94,52 94,50 94,50 95,09 95,18 95,24 95,18 95,09 94,50 94,50 94,97
RZĘDNE SPODU PROJ. NAWIERZCHNI
RZĘDNE TERENU
94,90 94,93 94,50 94,54 95,05 95,15 95,21 95,09 95,03 94,95 95,11 95,10
ODLEGŁOŚCI
-10,00 -8,30 -6,30 -5,82 -5,78 -5,40 -5,38 -4,50 -4,00 -3,10 -3,00 0,00 3,00 3,10 4,50 4,80 5,38 5,78 6,30 6,48 8,20 10,00

Pole pow. WYKOP = 0,42m2
Pole pow. NASYP = 0,30m2

PIK. 9524,50

Skala pionowa 1:100
Skala pozioma 1:100

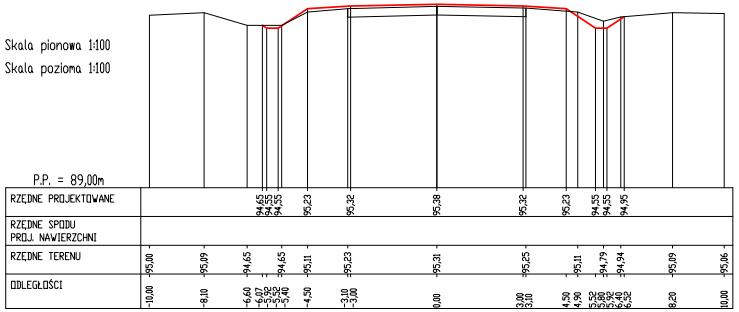
P.P. = 89,00m
RZĘDNE PROJEKTOWANE
94,65 94,55 94,55 95,23 95,32 95,38 95,32 95,23 94,55 94,55 94,95
RZĘDNE SPODU PROJ. NAWIERZCHNI
RZĘDNE TERENU
95,00 95,09 94,65 94,65 95,11 95,23 95,31 95,25 95,11 94,79 94,94 95,09 95,06
ODLEGŁOŚCI
-10,00 -8,10 -6,60 -6,07 -5,92 -5,52 -5,40 -4,50 -3,10 -3,00 0,00 3,00 3,10 4,50 4,90 5,52 5,80 5,92 6,40 6,52 8,20 10,00

Pole pow. WYKOP = 0,15m2
Pole pow. NASYP = 0,33m2

PIK. 9576,50

Skala pionowa 1:100
Skala pozioma 1:100


P.P. = 89,00m
RZĘDNE PROJEKTOWANE
94,68 94,58 94,58 95,17 95,26 95,32 95,26 95,17 94,58 94,58 94,78
RZĘDNE SPODU PROJ. NAWIERZCHNI
RZĘDNE TERENU
94,90 94,93 94,58 95,11 95,24 95,25 95,23 95,03 94,71 94,94 94,90
ODLEGŁOŚCI
-10,00 -6,80 -5,94 -5,79 -5,60 -5,39 -4,50 -4,00 -3,10 -3,00 0,00 3,00 3,10 4,50 4,60 5,39 5,50 5,79 6,09 7,40 10,00

Pole pow. WYKOP = 0,22m2
Pole pow. NASYP = 0,38m2

PIK. 9630,00

Skala pionowa 1:100
Skala pozioma 1:100

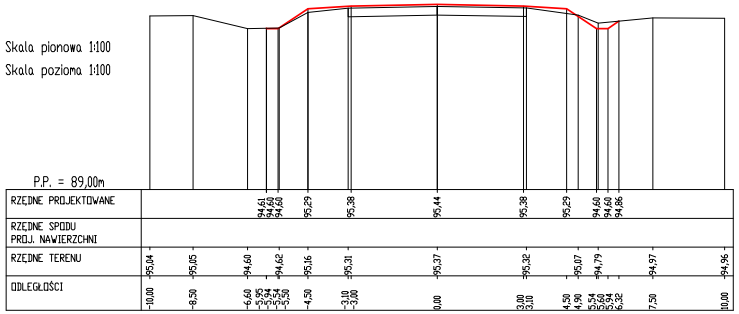
P.P. = 89,00m
RZĘDNE PROJEKTOWANE
94,61 94,60 94,60 95,29 95,38 95,44 95,38 95,29 94,60 94,60 94,86
RZĘDNE SPODU PROJ. NAWIERZCHNI
RZĘDNE TERENU
95,04 95,05 94,60 94,62 95,16 95,31 95,37 95,32 95,07 94,79 94,97 94,96
ODLEGŁOŚCI
-10,00 -8,50 -6,60 -5,95 -5,94 -5,54 -5,50 -4,50 -3,10 -3,00 0,00 3,00 3,10 4,50 4,90 5,54 5,60 5,94 6,32 7,50 10,00

Pole pow. WYKOP = 0,05m2
Pole pow. NASYP = 0,58m2

PIK. 9662,00

Skala pionowa 1:100
Skala pozioma 1:100

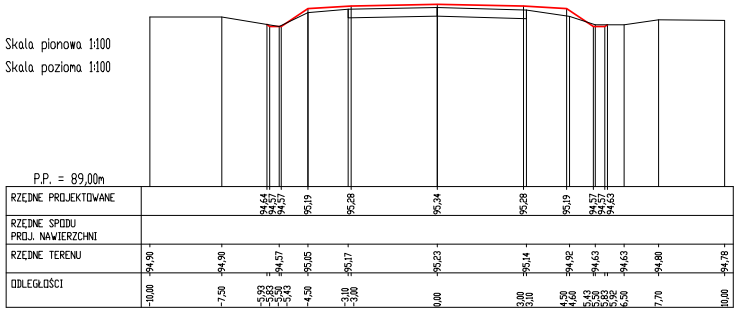
P.P. = 89,00m
RZĘDNE PROJEKTOWANE
94,64 94,57 94,57 95,19 95,28 95,34 95,28 95,19 94,57 94,57 94,63
RZĘDNE SPODU PROJ. NAWIERZCHNI
RZĘDNE TERENU
94,90 94,90 94,57 95,05 95,17 95,23 95,14 94,92 94,63 94,63 94,80 94,78
ODLEGŁOŚCI
-10,00 -7,50 -5,93 -5,83 -5,50 -5,43 -4,50 -3,10 -3,00 0,00 3,00 3,10 4,50 4,60 5,43 5,50 5,83 5,92 6,50 7,70 10,00

Pole pow. WYKOP = 0,33m2
Pole pow. NASYP = 0,29m2

PIK. 9701,50

Skala pionowa 1:100
Skala pozioma 1:100

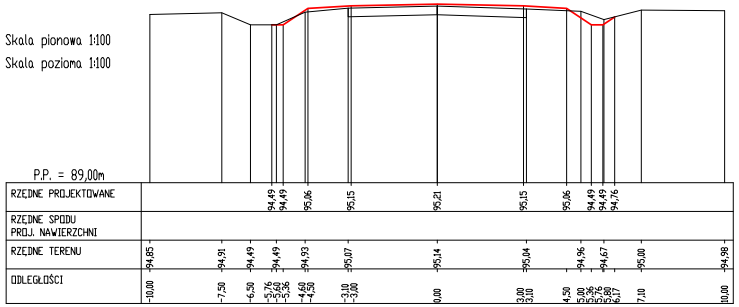
P.P. = 89,00m
RZĘDNE PROJEKTOWANE
94,49 94,49 95,06 95,15 95,21 95,15 95,06 94,49 94,49 94,76
RZĘDNE SPODU PROJ. NAWIERZCHNI
RZĘDNE TERENU
94,85 94,91 94,49 94,49 94,93 95,07 95,14 95,04 94,96 94,67 95,00 94,98
ODLEGŁOŚCI
-10,00 -7,50 -6,50 -5,76 -5,60 -5,36 -4,60 -4,50 -3,10 -3,00 0,00 3,00 3,10 4,50 5,00 5,36 5,76 5,80 6,17 7,10 10,00

PIK. 9751,00

Pole pow. WYKOP = 1,07m2
Pole pow. NASYP = 0,07m2

Skala pionowa 1:100
Skala pozioma 1:100

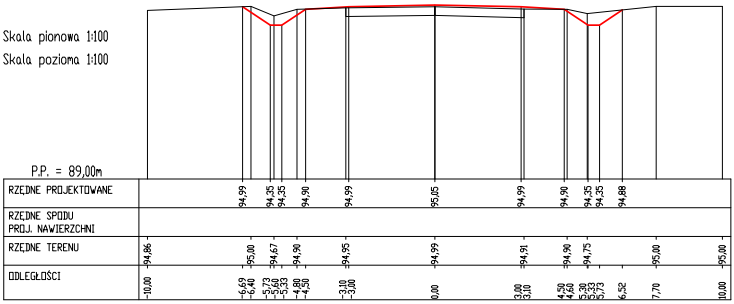
P.P. = 89,00m
RZĘDNE PROJEKTOWANE
94,99 94,35 94,35 94,90 94,99 95,05 94,99 94,90 94,35 94,35 94,88
RZĘDNE SPODU PROJ. NAWIERZCHNI
RZĘDNE TERENU
94,86 95,00 94,67 94,90 94,95 94,99 94,91 94,90 94,75 95,00 95,00
ODLEGŁOŚCI
-10,00 -6,69 -6,40 -5,73 -5,60 -5,33 -4,80 -4,50 -3,10 -3,00 0,00 3,00 3,10 4,50 4,60 5,30 5,33 5,73 6,52 7,70 10,00

PIK. 9812,00

Pole pow. WYKOP = 0,53m2
Pole pow. NASYP = 0,27m2

Skala pionowa 1:100
Skala pozioma 1:100


P.P. = 89,00m
RZĘDNE PROJEKTOWANE
94,15 94,11 94,11 94,71 94,80 94,86 94,80 94,71 94,11 94,11 94,51
RZĘDNE SPODU PROJ. NAWIERZCHNI
RZĘDNE TERENU
94,41 94,41 94,11 94,60 94,74 94,79 94,71 94,60 94,50 94,49
ODLEGŁOŚCI
-10,00 -6,90 -5,86 -5,80 -5,70 -5,40 -4,50 -3,10 -3,00 0,00 3,00 3,10 4,50 4,80 5,40 5,80 6,40 6,60 10,00

PIK. 9853,00

Pole pow. WYKOP = 0,23m2
Pole pow. NASYP = 0,44m2

Skala pionowa 1:100
Skala pozioma 1:100


P.P. = 88,00m
RZĘDNE PROJEKTOWANE
93,79 93,72 93,72 94,49 94,58 94,64 94,58 94,49 93,72 93,72 93,85
RZĘDNE SPODU PROJ. NAWIERZCHNI
RZĘDNE TERENU
94,03 93,94 93,72 94,37 94,50 94,58 94,48 94,22 93,87 93,75 93,76
ODLEGŁOŚCI
-10,00 -6,70 -6,15 -6,05 -5,90 -5,65 -4,50 -3,10 -3,00 0,00 3,00 3,10 4,50 4,80 5,65 6,00 6,05 6,25 7,60 10,00