






Przebieg napowietrznej linii elektroenergetycznej 400 kV relacji: "Ostrołęka - Stanisławów" przez drogę gminną

Legenda:

-  nr działki numer działki ewidencyjnej, krzyżowanej drogi gminnej
-  granice pasa technologicznego linii 400 kV (35 m w obie strony od osi linii)
-  obszar pasa drogowego krzyżowanej drogi gminnej w granicach pasa technologicznego projektowanej linii
-  projektowany stup linii 400 kV wraz z fundamentami i przewodami
- 103 DX46 P+0 numer stupa seria stupa typ stupa
-  oś linii 400 kV

Gmina: Zabrodzie	Obręb: Basinów (0003)
Nr drogi: 440619W	
Załącznik nr 3	Rysunek nr 1
Skala 1: 000	