woj. świętokrzyskie
ostrowiecki
j.ewid. Kunów – obszar wiejski (260705_5)
obręb 0002 Boksycka dz. 186/1
j.ewid. Bodzechów (260703_2)
obręb 0004 Chmielów dz. 761
j.ewid. Ostrowiec Świętokrzyski (260701_1)
obręb 0005 dz. 13
obręb 0006 dz. 28, 41
obręb 0010 dz. 10
obręb 0011 dz. 190/9
sekcje:
7.145.23.20.4.3 B8, C8, D8, 7.145.23.20.4.4 B1–8, C1–8, D1–3,
7.145.24.16.3.3 A4–8, B1–8, C1–8, 7.145.24.16.3.4 A1–8, B1–8, C1–8,
7.145.24.16.4.3 A1–8, B1–8, C1–8, 7.145.24.16.4.2 E5–8,
7.145.24.16.4.4 A1–8, B1–8, 7.145.24.17.3.1 E1–6,
7.145.24.17.3.3 A1–7, B1–8, C5–8, D6–8, E7–8, 7.145.24.22.1.1 A8,
7.145.24.17.3.4 C1, D1–2, E1–2, 7.145.24.22.1.2 A1–2.

MAPA SYTUACYJNO–WYSOKOŚCIOWA DO CELÓW PROJEKTOWYCH

ARKUSZ 2 z 3

SKALA 1:500

Niniejszą mapę wykonano na podstawie numerycznej mapy zasadniczej w układzie "2000" pozyskanej z P.O.D.G. i K. w Ostrowcu oraz pomiaru w terenie w dniu 21.12.2022.
Mapa aktualna w granicach lokalizacji oznaczonej linią koloru czerwonego.
Na aktualizowanym terenie uzgodnienia z narad koordynacji naniesiono linią przerywaną.
Granice nieruchomości przyjęto z ewidencji gruntów i budynków.
Mapa wykonana bez ustalenia obciążeń służebnościami gruntowymi.

Nie wyklucza się istnienia w terenie innych nie wykazanych na niniejszej mapie urządzeń podziemnych, które nie były zgłoszone do inwentaryzacji lub o których brak jest informacji w P.O.D.G.iK.

Układ odniesienia: "2000" pas 7
wys. PL–EVRF2007–NH
Wykonawca: GEOPUNKT Usługi Geodezyjne Damian Dzwonek
Kier. robót: mgr inż. Damian Dzwonek nr upr zaw. 21466
data: 23.12.2022

GK–III.6640.2534.2022

GEOPUNKT
Usługi Geodezyjne
Damian Dzwonek
25-714 Kielce, ul. Podklasztorna 103B/15
tel. 603 955 755 NIP 959-164-36-50

GEODETA UPRAWNIONY
Damian Dzwonek
mgr inż. Damian Dzwonek
Upr. GUGIK Nr 21466

Oświadczam, że operat techniczny z wykonania pracy geodezyjnej zgłoszonej w dniu 20.12.2022r., pod nr GK–III.6640.2534.2022 przez firmę GEOPUNKT Usługi Geodezyjne Damian Dzwonek, której kierownikiem prac był Damian Dzwonek, nr uprawnień zawodowych 21466, został pozytywnie zweryfikowany dnia 04.01.2023r. przez Powiatowy Ośrodek Dokumentacji Geodezyjnej i Kartograficznej Starostwa Powiatowego w Ostrowcu Świętokrzyskim– protokół nr GK–III.6640.2534.2022_1.

Jestem świadomy odpowiedzialności karnej za złożenie fałszywego oświadczenia.

GEODETA UPRAWNIONY
Damian Dzwonek
mgr inż. Damian Dzwonek
Upr. GUGIK Nr 21466

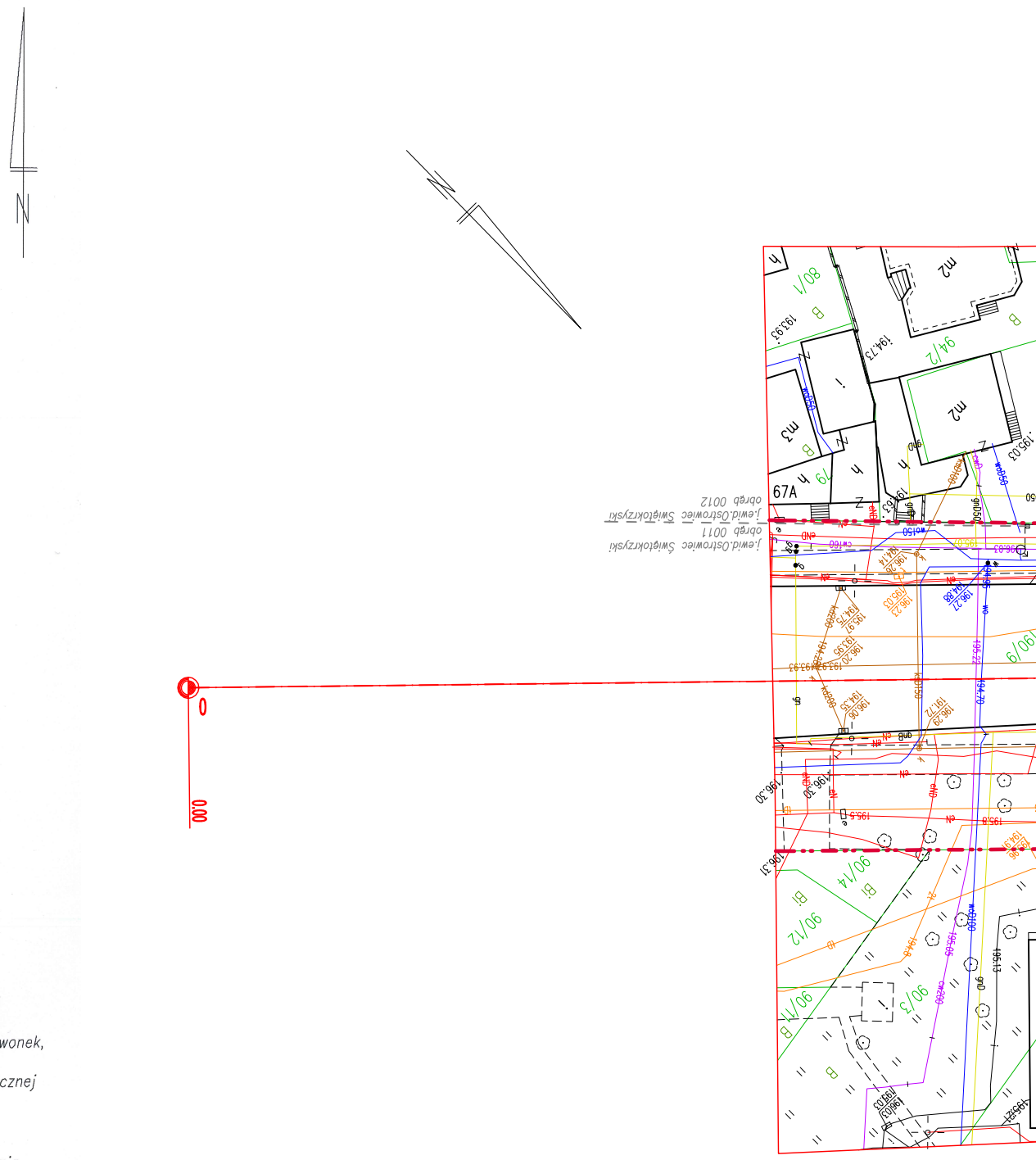
N
N
j.ewid.Ostrowiec Świętokrzyski
obręb 0012
j.ewid.Ostrowiec Świętokrzyski
obręb 0011
0
0.00
67A
80/1
94/2
90/9
90/14
90/12
90/11
90/13

PLAN SYTUACYJNO-WYSOKOŚCIOWY

POPRAWA INFRASTRUKTURY NA TERENIE POWIATU OSTROWIECKIEG
POPRZEZ PRZEBUDOWĘ DROGI POWIATOWEJ NR 1007T NA ODCINKU
OSTROWIEC ŚWIĘTOKRZYSKI - BOKSYCKA

SKALA 1:500; ARKUSZ NR 1

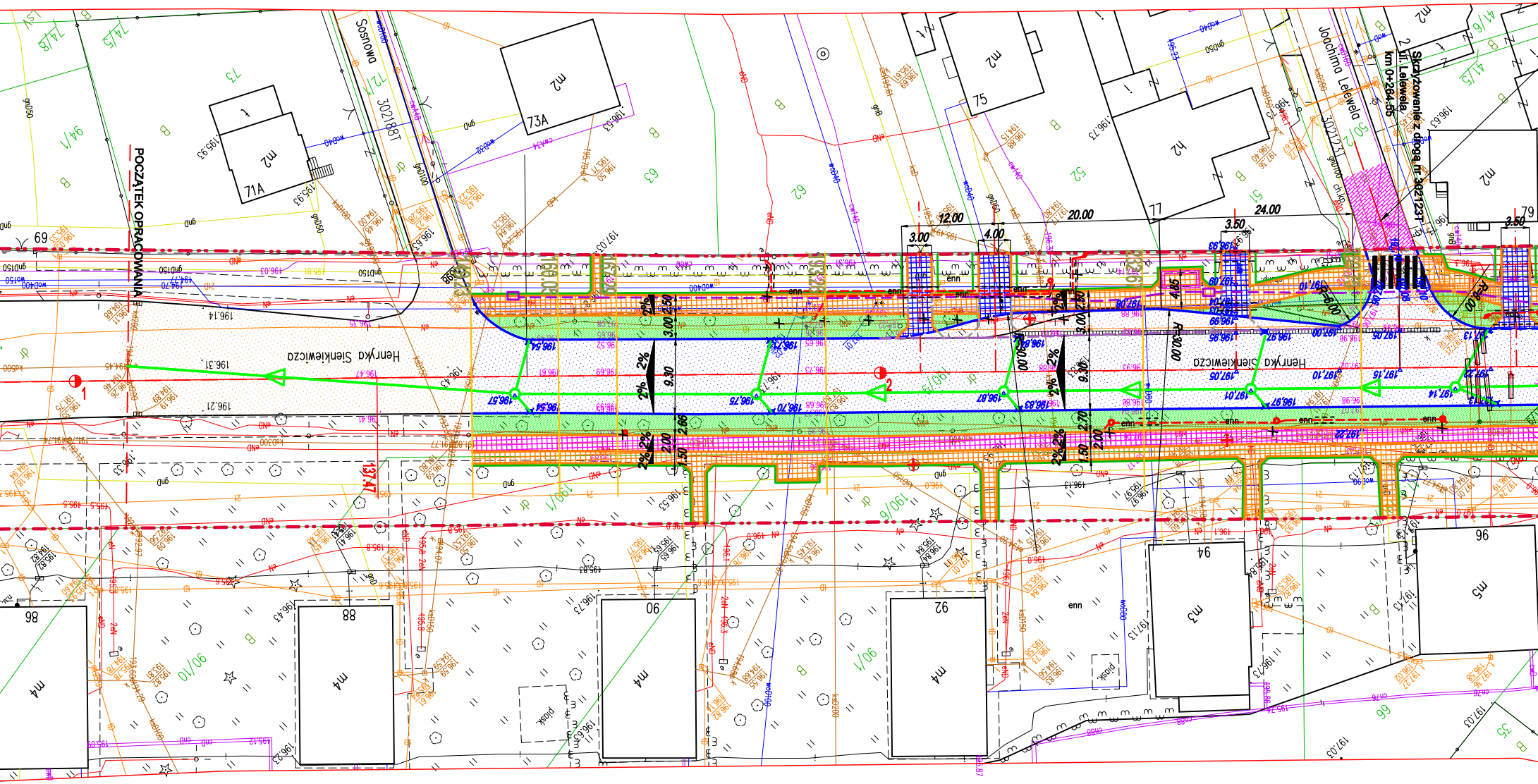
POCZĄTEK OPRACOWANIA
Sosnowa
302188T
Henryka Sienkiewicza
Joachima Lelewela
302123T
Skrzyżowanie z drogą nr 302123T
ul. Lelewela
km 0+264.55
71A
73A
75
77
79
69
88
90
92
94
96
98
12.00
4.00
3.00
20.00
24.00
3.50
R=30.00
R=6.00
9.30
2%
137.47

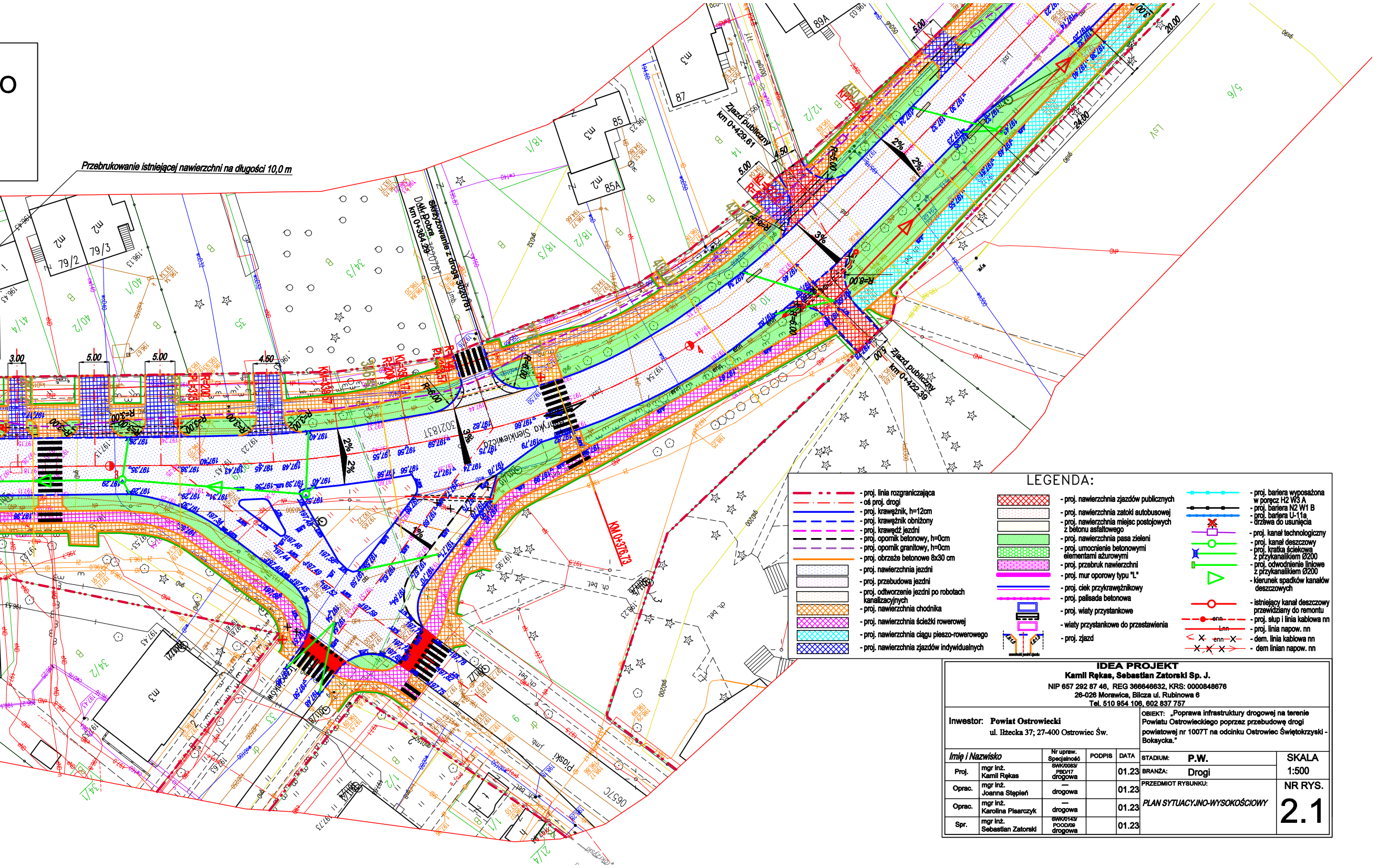
Przebrukowanie istniejącej nawierzchni na długości 10,0 m
Skrzyżowanie z drogą 302078T
Dł.ul. Dobra
km 0+364.29
Zjazd publiczny
km 0+429.61
Zjazd publiczny
km 0+422.39
KM 0+376.73
ul. Henryka Sienkiewicza
ul. Piaski
2%
3%
R=6,00
R=8,00
3.00
5.00
4.50
20.00
24.00

LEGENDA:

- proj. linia rozgraniczająca
- oś proj. drogi
- proj. krawężnik, h=12cm
- proj. krawężnik obniżony
- proj. krawędź jezdni
- proj. opornik betonowy, h=0cm
- proj. opornik granitowy, h=0cm
- proj. obrzeże betonowe 8x30 cm
- proj. nawierzchnia jezdni
- proj. przebudowa jezdni
- proj. odtworzenie jezdni po robotach kanalizacyjnych
- proj. nawierzchnia chodnika
- proj. nawierzchnia ścieżki rowerowej
- proj. nawierzchnia ciągu pieszo-rowerowego
- proj. nawierzchnia zjazdów indywidualnych
- proj. nawierzchnia zjazdów publicznych
- proj. nawierzchnia zatoki autobusowej
- proj. nawierzchnia miejsc postojowych z betonu asfaltowego
- proj. nawierzchnia pasa zieleni
- proj. umocnienie betonowymi elementami ażurowymi
- proj. przebruk nawierzchni
- proj. mur oporowy typu "L"
- proj. ciek przykrawężnikowy
- proj. palisada betonowa
- proj. wiaty przystankowe
- wiaty przystankowe do przestawienia
- proj. zjazd
- proj. bariera wyposażona w poręcz H2 W3 A
- proj. bariera N2 W1 B
- proj. bariera U-11a
- drzewa do usunięcia
- proj. kanał technologiczny
- proj. kanał deszczowy
- proj. kratka ściekowa z przykanalikiem Ø200
- proj. odwodnienie liniowe z przykanalikiem Ø200
- kierunek spadków kanałów deszczowych
- istniejący kanał deszczowy przewidziany do remontu
- proj. słup i linia kablowa nn
- proj. linia napow. nn
- dem. linia kablowa nn
- dem linian napow. nn

IDEA PROJEKT
Kamil Rękas, Sebastian Zatorski Sp. J.
NIP 657 292 87 46, REG 366646632, KRS: 0000848676
26-026 Morawica, Bilcza ul. Rubinowa 6
Tel. 510 954 106, 602 837 757

Inwestor: **Powiat Ostrowiecki**
ul. Iłżecka 37; 27-400 Ostrowiec Św.

OBIEKT: „Poprawa infrastruktury drogowej na terenie Powiatu Ostrowieckiego poprzez przebudowę drogi powiatowej nr 1007T na odcinku Ostrowiec Świętokrzyski - Boksycka."

Imię i Nazwisko		Nr upraw. Specjalność	PODPIS	DATA
Proj.	mgr inż. Kamil Rękas	SWK/0083/PBD/17 drogowa		01.23
Oprac.	mgr inż. Joanna Stępień	— drogowa		01.23
Oprac.	mgr inż. Karolina Pisarczyk	— drogowa		01.23
Spr.	mgr inż. Sebastian Zatorski	SWK/0143/POOD/09 drogowa		01.23

STADIUM:	P.W.	SKALA 1:500
BRANŻA:	Drogi	
PRZEDMIOT RYSUNKU:	*PLAN SYTUACYJNO-WYSOKOŚCIOWY*	NR RYS. 2.1

woj. świętokrzyskie
ostrowiecki
j.ewid. Kunów – obszar wiejski (260705_5)
obręb 0002 Boksycka dz. 186/1
j.ewid. Bodzechów (260703_2)
obręb 0004 Chmielów dz. 761
j.ewid. Ostrowiec Świętokrzyski (260701_1)
obręb 0005 dz. 13
obręb 0006 dz. 28, 41
obręb 0010 dz. 10
obręb 0011 dz. 190/9
sekcje:
7.145.23.20.4.3 B8, C8, D8, 7.145.23.20.4.4 B1–8, C1–8, D1–3,
7.145.24.16.3.3 A4–8, B1–8, C1–8, 7.145.24.16.3.4 A1–8, B1–8, C1–8,
7.145.24.16.4.3 A1–8, B1–8, C1–8, 7.145.24.16.4.2 E5–8,
7.145.24.16.4.4 A1–8, B1–8, 7.145.24.17.3.1 E1–6,
7.145.24.17.3.3 A1–7, B1–8, C5–8, D6–8, E7–8, 7.145.24.22.1.1 A8,
7.145.24.17.3.4 C1, D1–2, E1–2, 7.145.24.22.1.2 A1–2.

MAPA SYTUACYJNO–WYSOKOŚCIOWA DO CELÓW PROJEKTOWYCH

ARKUSZ 2 z 3

SKALA 1:500

Niniejszą mapę wykonano na podstawie numerycznej mapy zasadniczej w układzie "2000" pozyskanej z P.O.D.G. i K. w Ostrowcu oraz pomiaru w terenie w dniu 21.12.2022.
Mapa aktualna w granicach lokalizacji oznaczonej linią koloru czerwonego.
Na aktualizowanym terenie uzgodnienia z narad koordynacji naniesiono linią przerywaną.
Granice nieruchomości przyjęto z ewidencji gruntów i budynków.
Mapa wykonana bez ustalenia obciążeń służebnościami gruntowymi.

Nie wyklucza się istnienia w terenie innych nie wykazanych w niniejszej mapie urządzeń podziemnych, które nie były zgłoszone do inwentaryzacji lub o których brak jest informacji w P.O.D.G.iK.

Układ odniesienia: "2000" pas 7
wys. PL–EVRF2007–NH
Wykonawca: GEOPUNKT Usługi Geodezyjne Damian Dzwonek
Kier. robót: mgr inż. Damian Dzwonek nr upr zaw. 21466
data: 23.12.2022

GK–III.6640.2534.2022

GEOPUNKT
Usługi Geodezyjne
Damian Dzwonek
25-714 Kielce, ul. Podklasztorna 103B/15
tel. 603 955 755 NIP 959-164-36-50

GEODETA UPRAWNIONY
Damian Dzwonek
mgr inż. Damian Dzwonek
Upr. GUGIK Nr 21466

Oświadczam, że operat techniczny z wykonania pracy geodezyjnej zgłoszonej w dniu 20.12.2022r., pod nr GK–III.6640.2534.2022 przez firmę GEOPUNKT Usługi Geodezyjne Damian Dzwonek, której kierownikiem prac był Damian Dzwonek, nr uprawnień zawodowych 21466, został pozytywnie zweryfikowany dnia 04.01.2023r. przez Powiatowy Ośrodek Dokumentacji Geodezyjnej i Kartograficznej Starostwa Powiatowego w Ostrowcu Świętokrzyskim– protokół nr GK–III.6640.2534.2022_1.

Jestem świadomy odpowiedzialności karnej za złożenie fałszywego oświadczenia.

GEODETA UPRAWNIONY
Damian Dzwonek
mgr inż. Damian Dzwonek
Upr. GUGIK Nr 21466

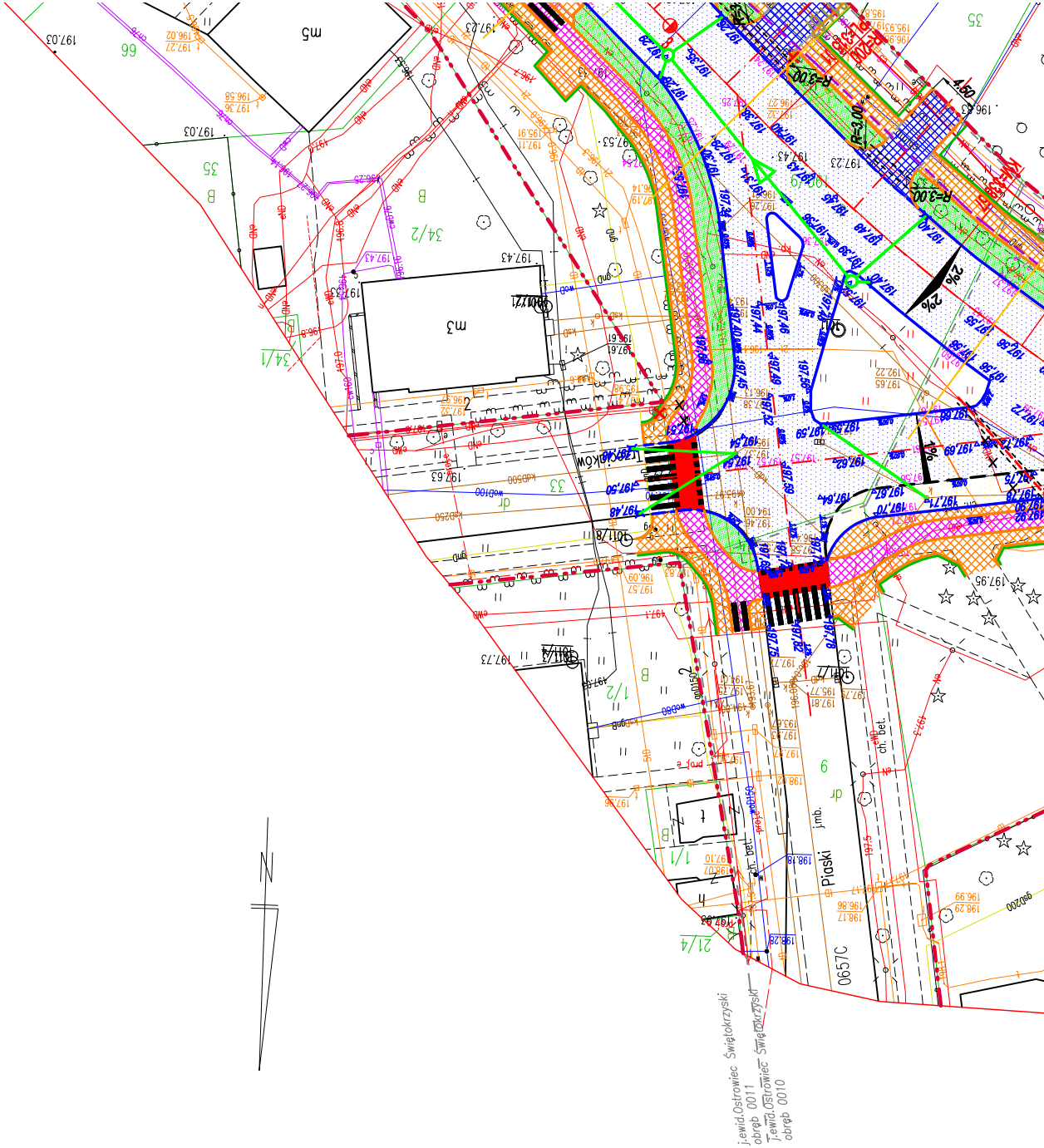
N
Piaski
j.ewid.Ostrowiec Świętokrzyski
obręb 0011
j.ewid.Ostrowiec Świętokrzyski
obręb 0010
R=3.00
2%

PLAN SYTUACYJNO-WYSOKOŚCIOWY

POPRAWA INFRASTRUKTURY NA TERENIE POWIATU OSTR
POPRZEZ PRZEBUDOWĘ DROGI POWIATOWEJ NR 1007T
OSTROWIEC ŚWIĘTOKRZYSKI - BOKSYCKA

SKALA 1:500; ARKUSZ NR 2

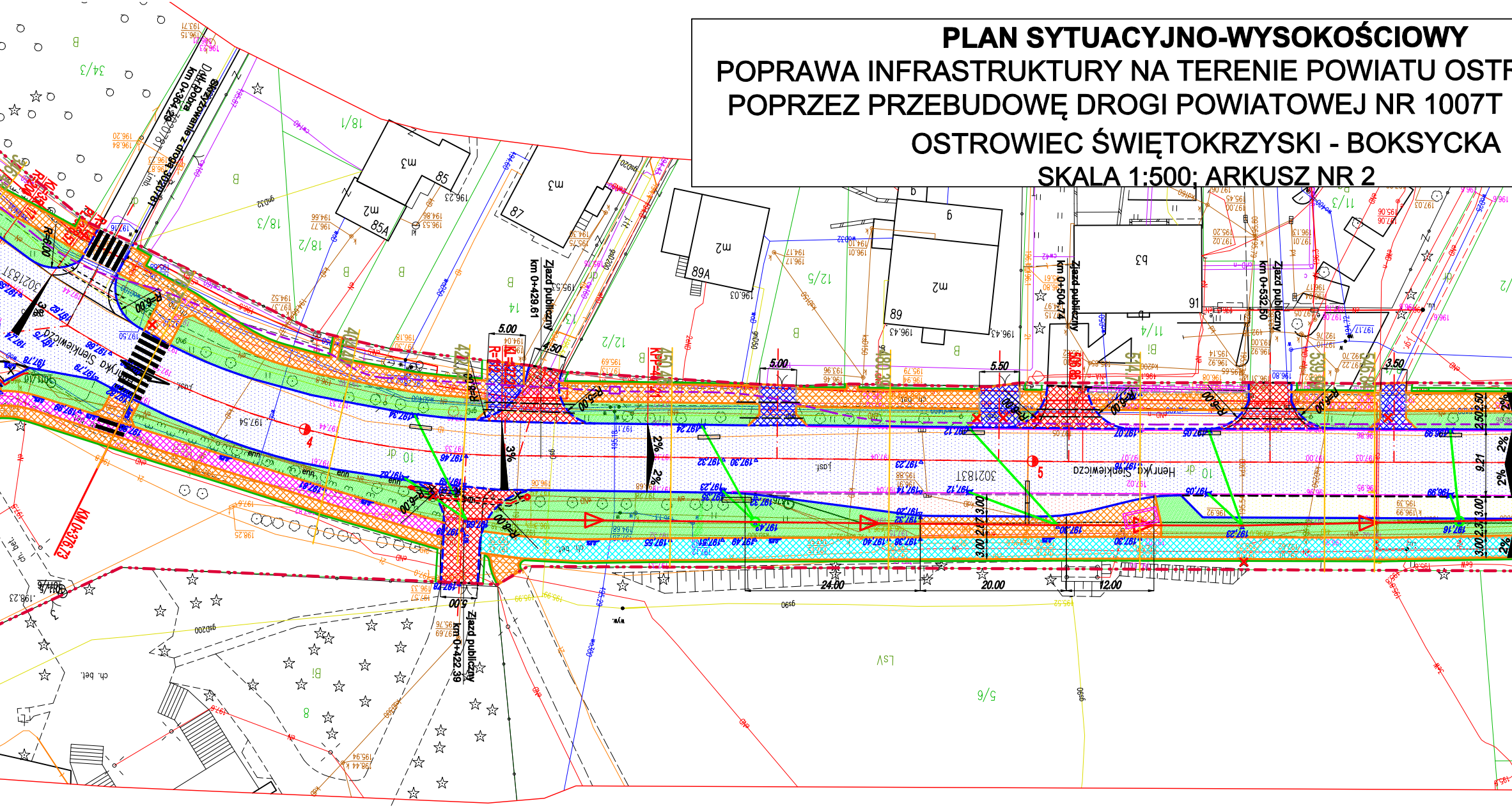

ROWIECKIEGO
NA ODCINKU

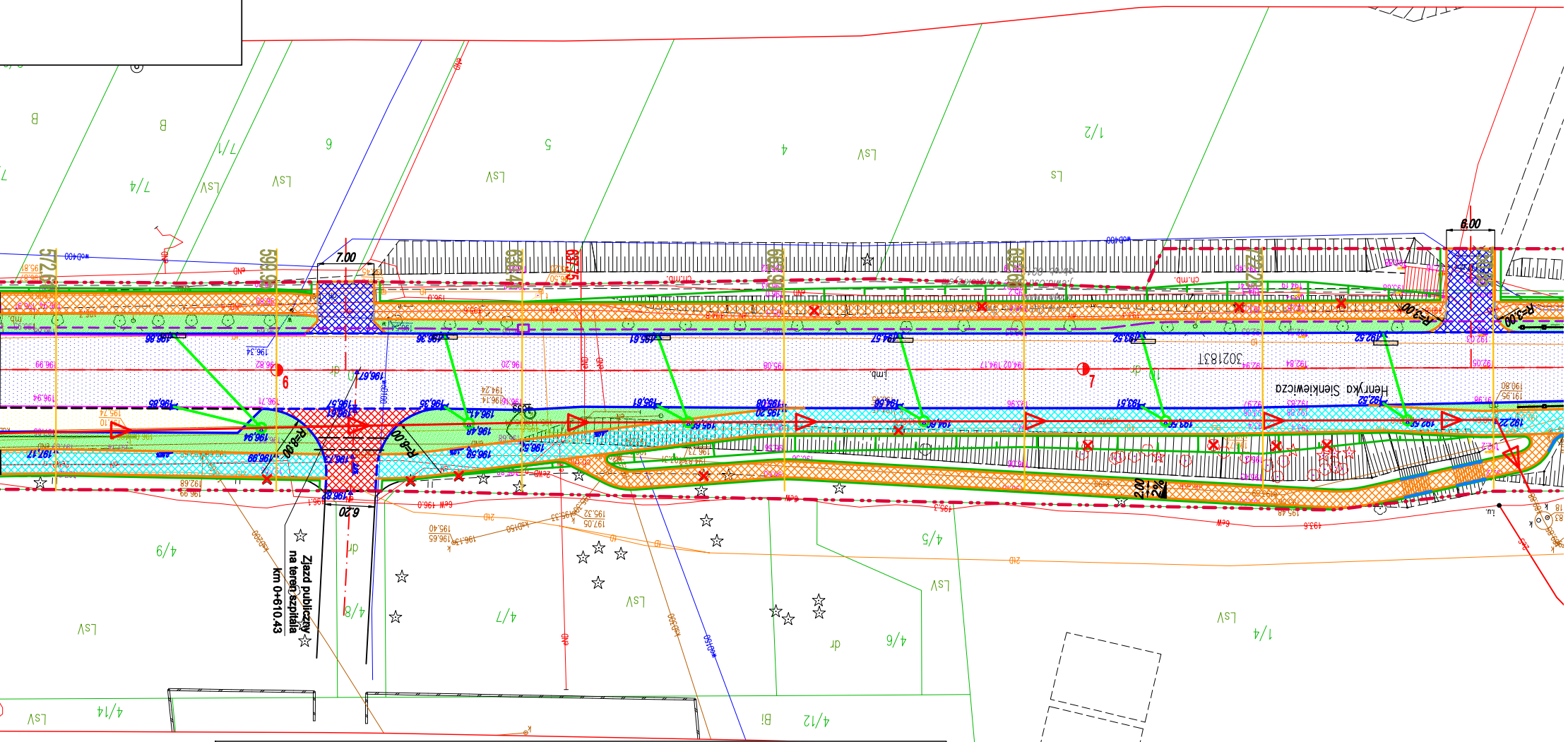

LEGENDA:

- proj. linia rozgraniczająca
- oś proj. drogi
- proj. krawężnik, h=12cm
- proj. krawężnik obniżony
- proj. krawędź jezdni
- proj. opornik betonowy, h=0cm
- proj. opornik granitowy, h=0cm
- proj. obrzeże betonowe 8x30 cm
- proj. nawierzchnia jezdni
- proj. przebudowa jezdni
- proj. odtworzenie jezdni po robotach kanalizacyjnych
- proj. nawierzchnia chodnika
- proj. nawierzchnia ścieżki rowerowej
- proj. nawierzchnia ciągu pieszo-rowerowego
- proj. nawierzchnia zjazdów indywidualnych

- proj. nawierzchnia zjazdów publicznych
- proj. nawierzchnia zatoki autobusowej
- proj. nawierzchnia miejsc postojowych z betonu asfaltowego
- proj. nawierzchnia pasa zieleni
- proj. umocnienie betonowymi elementami ażurowymi
- proj. przebruk nawierzchni
- proj. mur oporowy typu "L"
- proj. ciek przykrawężnikowy
- proj. palisada betonowa
- proj. wiaty przystankowe
- wiaty przystankowe do przestawienia
- proj. zjazd

- proj. bariera wyposażona w poręcz H2 W3 A
- proj. bariera N2 W1 B
- proj. bariera U-11a
- drzewa do usunięcia
- proj. kanał technologiczny
- proj. kanał deszczowy
- proj. kratka ściekowa z przykanalikiem Ø200
- proj. odwodnienie liniowe z przykanalikiem Ø200
- kierunek spadków kanałów deszczowych
- istniejący kanał deszczowy przewidziany do remontu
- proj. słup i linia kablowa nn
- proj. linia napow. nn
- dem. linia kablowa nn
- dem linian napow. nn

IDEA PROJEKT
Kamil Rękas, Sebastian Zatorski Sp. J.
NIP 657 292 87 46, REG 366646632, KRS: 0000848676
26-026 Morawica, Bilcza ul. Rubinowa 6
Tel. 510 954 106, 602 837 757

Inwestor: Powiat Ostrowiecki
ul. Iłżecka 37; 27-400 Ostrowiec Św.

OBIEKT: „Poprawa infrastruktury drogowej na terenie Powiatu Ostrowieckiego poprzez przebudowę drogi powiatowej nr 1007T na odcinku Ostrowiec Świętokrzyski - Boksycka."

Imię i Nazwisko		Nr upraw. Specjalność	PODPIS	DATA
Proj.	mgr inż. Kamil Rękas	SWK/0063/ PBD/17 drogowa		01.23
Oprac.	mgr inż. Joanna Stępień	— drogowa		01.23
Oprac.	mgr inż. Karolina Pisarczyk	— drogowa		01.23
Spr.	mgr inż. Sebastian Zatorski	SWK/0143/ POOD/09 drogowa		01.23

STADIUM: **P.W.**
BRANŻA: Drogi
SKALA 1:500

PRZEDMIOT RYSUNKU:
PLAN SYTUACYJNO-WYSOKOŚCIOWY

NR RYS. 2.2

woj. świętokrzyskie
ostrowiecki
j.ewid. Kunów – obszar wiejski (260705_5)
obręb 0002 Boksycka dz. 186/1
j.ewid. Bodzechów (260703_2)
obręb 0004 Chmielów dz. 761
j.ewid. Ostrowiec Świętokrzyski (260701_1)
obręb 0005 dz. 13
obręb 0006 dz. 28, 41
obręb 0010 dz. 10
obręb 0011 dz. 190/9
sekcje:
7.145.23.20.4.3 B8, C8, D8, 7.145.23.20.4.4 B1–8, C1–8, D1–3,
7.145.24.16.3.3 A4–8, B1–8, C1–8, 7.145.24.16.3.4 A1–8, B1–8, C1–8,
7.145.24.16.4.3 A1–8, B1–8, C1–8, 7.145.24.16.4.2 E5–8,
7.145.24.16.4.4 A1–8, B1–8, 7.145.24.17.3.1 E1–6,
7.145.24.17.3.3 A1–7, B1–8, C5–8, D6–8, E7–8, 7.145.24.22.1.1 A8,
7.145.24.17.3.4 C1, D1–2, E1–2, 7.145.24.22.1.2 A1–2.

MAPA SYTUACYJNO–WYSOKOŚCIOWA DO CELÓW PROJEKTOWYCH

ARKUSZ 2 z 3

SKALA 1:500

Niniejszą mapę wykonano na podstawie numerycznej mapy zasadniczej w układzie "2000" pozyskanej z P.O.D.G. i K. w Ostrowcu oraz pomiaru w terenie w dniu 21.12.2022.
Mapa aktualna w granicach lokalizacji oznaczonej linią koloru czerwonego.
Na aktualizowanym terenie uzgodnienia z narad koordynacji naniesiono linią przerywaną.
Granice nieruchomości przyjęto z ewidencji gruntów i budynków.
Mapa wykonana bez ustalenia obciążeń służebnościami gruntowymi.

Nie wyklucza się istnienia w terenie innych nie wykazanych na niniejszej mapie urządzeń podziemnych, które nie były zgłoszone do inwentaryzacji lub o których brak jest informacji w P.O.D.G.iK.

Układ odniesienia: "2000" pas 7
wys. PL–EVRF2007–NH
Wykonawca: GEOPUNKT Usługi Geodezyjne Damian Dzwonek
Kier. robót: mgr inż. Damian Dzwonek nr upr zaw. 21466
data: 23.12.2022

GK–III.6640.2534.2022

GEOPUNKT
Usługi Geodezyjne
Damian Dzwonek
25-714 Kielce, ul. Podklasztorna 103B/15
tel. 603 955 755 NIP 959-164-36-50

GEODETA UPRAWNIONY
Damian Dzwonek
mgr inż. Damian Dzwonek
Upr. GUGIK Nr 21466

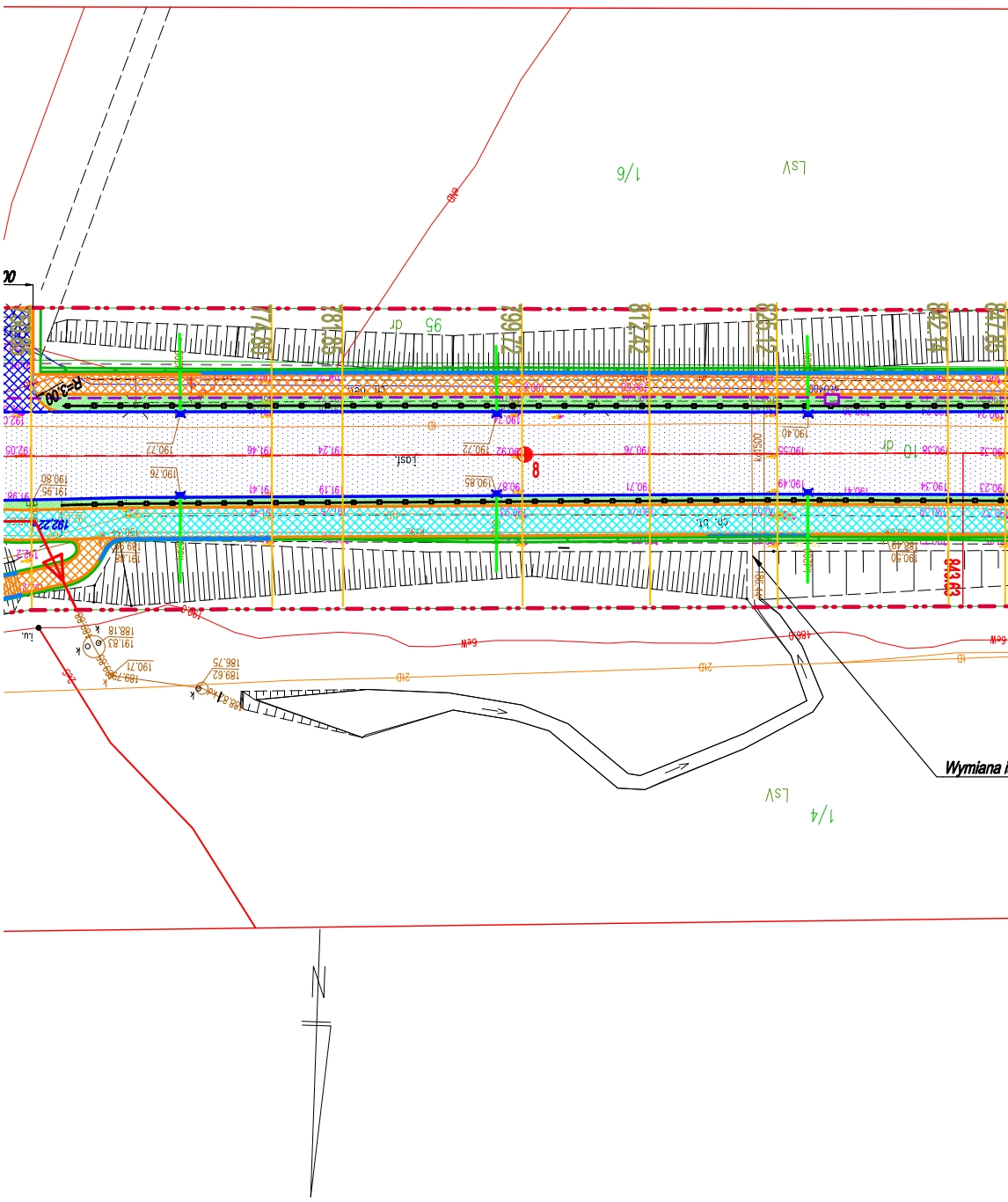
N
1/6
LsV
R=3.00
Wymiana i
LsV
1/4
N

Oświadczam, że operat techniczny z wykonania pracy geodezyjnej zgłoszonej w dniu 20.12.2022r., pod nr GK–III.6640.2534.2022 przez firmę GEOPUNKT Usługi Geodezyjne Damian Dzwonek, której kierownikiem prac był Damian Dzwonek, nr uprawnień zawodowych 21466, został pozytywnie zweryfikowany dnia 04.01.2023r. przez Powiatowy Ośrodek Dokumentacji Geodezyjnej i Kartograficznej Starostwa Powiatowego w Ostrowcu Świętokrzyskim– protokół nr GK–III.6640.2534.2022_1.

Jestem świadomy odpowiedzialności karnej za złożenie fałszywego oświadczenia.

GEODETA UPRAWNIONY
Damian Dzwonek
mgr inż. Damian Dzwonek
Upr. GUGIK Nr 21466

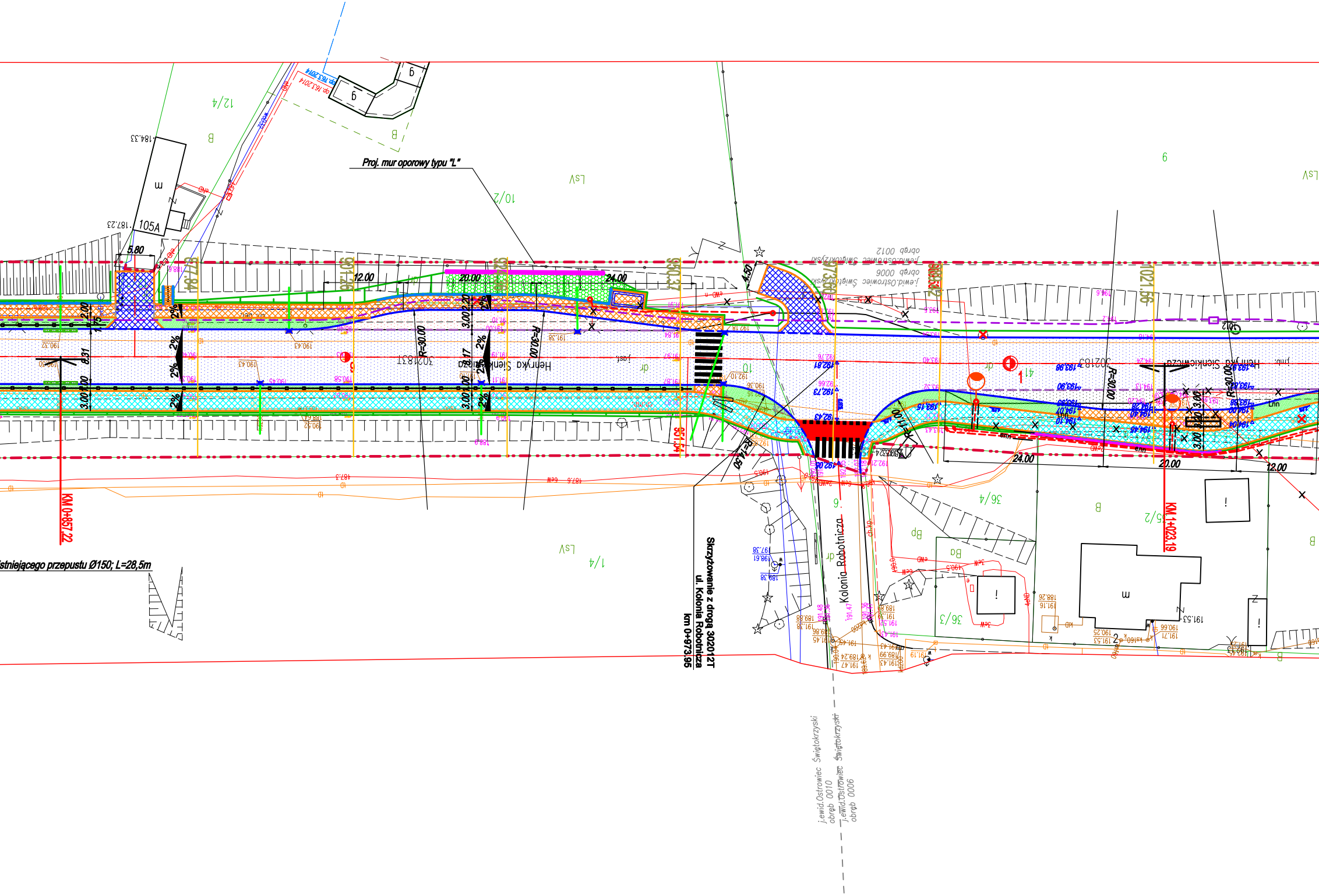

Proj. mur oporowy typu "L"
Skrzyżowanie z drogą 302012T
ul. Kolonia Robotnicza
km 0+973,95
KM 0+857,22
KM 1+023,19
Henryka Sienkiewicza
Kolonia Robotnicza
istniejącego przepustu Ø150; L=28,5m
j.ewid.Ostrowiec Świętokrzyski
obręb 0010
j.ewid.Ostrowiec Świętokrzyski
obręb 0006
obręb 0012
105A
5.80
12.00
20.00
24.00
4.50
R=30.00
R=14.50
2%
12/4
10/2
1/4
36/4
36/3
15/2
LsV
B
Bp

PLAN SYTUACYJ

POPRAWA INFRASTRUKTURY NA
POPRZEZ PRZEBUDOWĘ DROGI
OSTROWIEC ŚWIĘT
SKALA 1:50

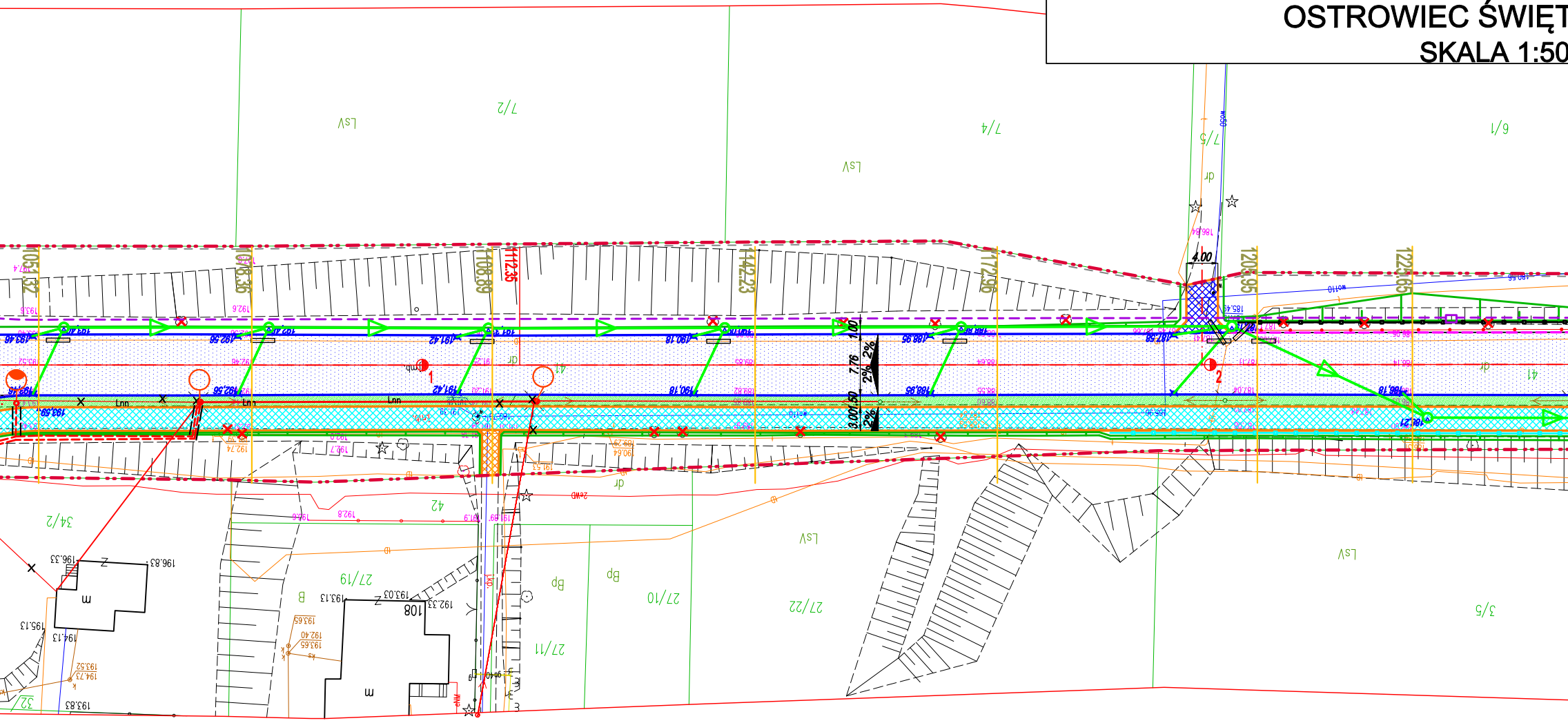

1051.32
1108.89
1112.35
1142.23
1172.96
1203.95
7/2
7/4
7/5
6/1
LsV
dr
41
42
34/2
27/19
27/10
27/22
27/11
3/5
108
Bp
4.00
1.00
7.76
3.00
1.50
2%
1
2

NO-WYSOKOŚCIOWY
TERENIE POWIATU OSTROWIECKIEGO
POWIATOWEJ NR 1007T NA ODCINKU
TOKRZYSKI - BOKSYCKA
0; ARKUSZ NR 3

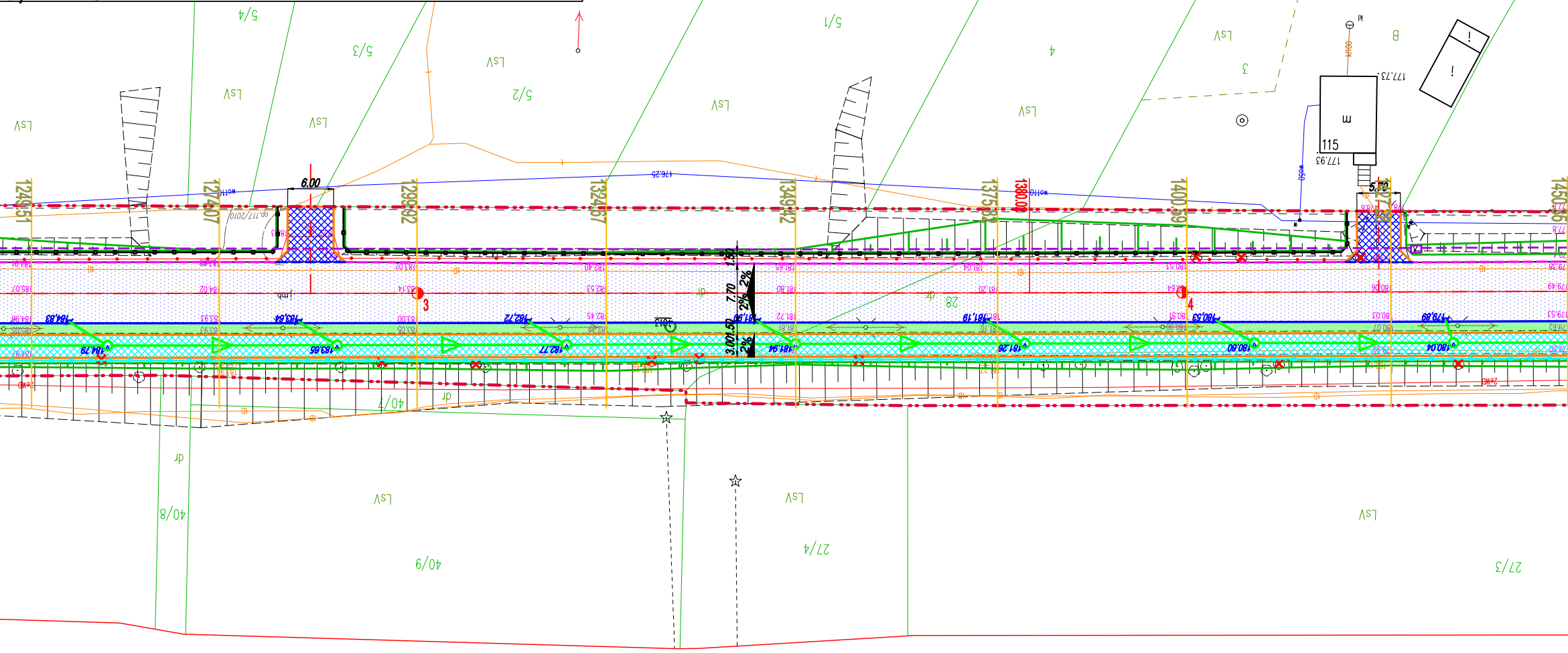

1249.51
1274.07
1299.92
1324.67
1349.42
1375.82
1380.00
1400.59
6.00
5.70
1.50
7.70
3.00
2%
3
4
115
177.93
177.73
176.95
184.83
184.79
183.64
183.65
182.72
182.77
181.94
181.19
181.26
180.53
180.80
179.89
180.04
5/4
5/3
5/2
5/1
4
3
B
40/7
40/8
40/9
27/4
27/3
28
LsV
dr

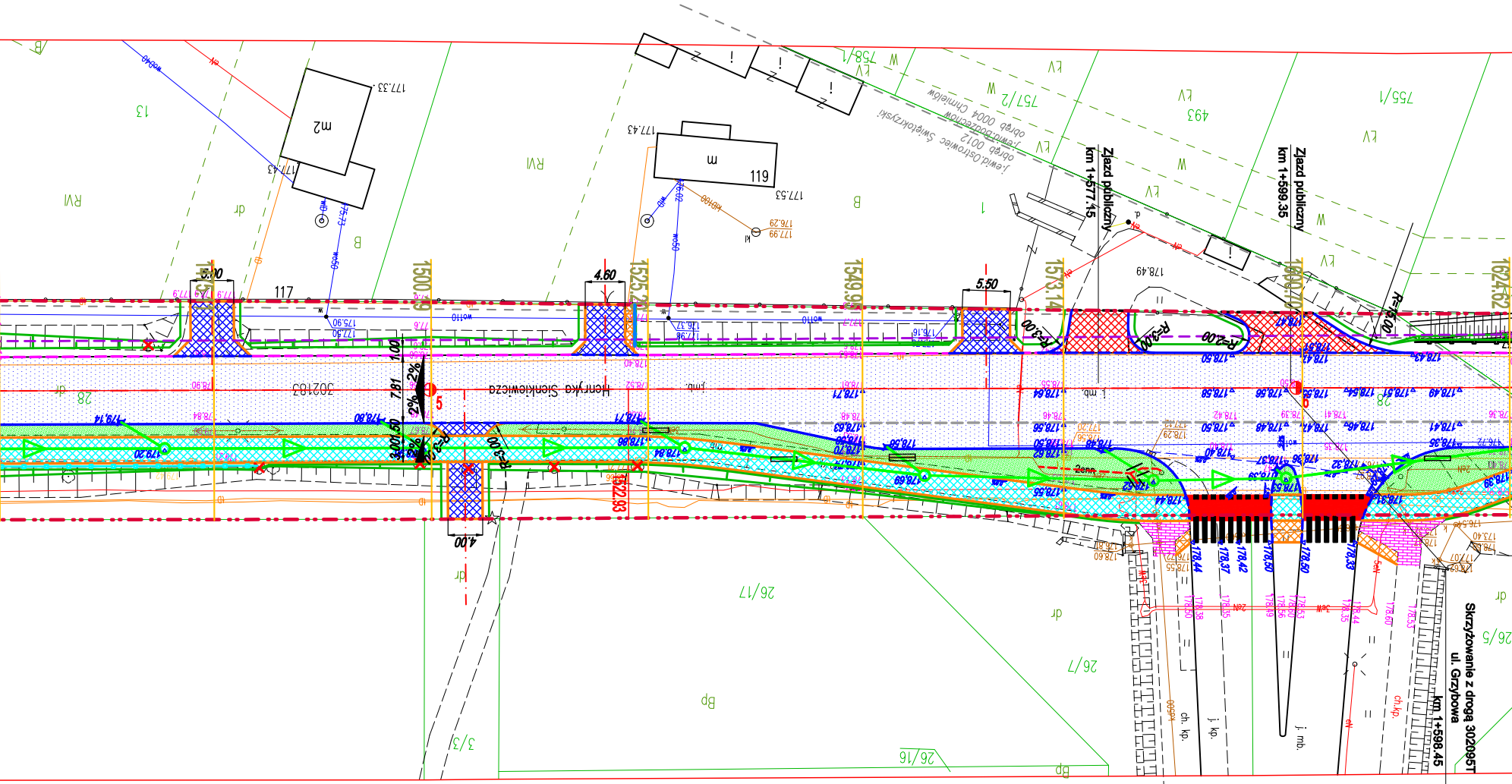
Henryka Sienkiewicza
302183
Zjazd publiczny
km 1+577.45
Zjazd publiczny
km 1+599.35
Skrzyżowanie z drogą 302095T
ul. Grzybowa
km 1+598.45
1475
1500.00
1525.25
1549.95
1573.14
1600.70
1624.62
1522.83
5.00
4.60
5.50
4.00
7.81
1.00
3.00
1.50
2%
R=3.00
R=2.00
R=15.00
m2
m
119
117
13
RVI
RVI
B
dr
Bp
ŁV
W
757/2
758/1
755/1
493
26/17
26/7
26/16
26/5
3/3
28
j.ewid.Ostrowiec Świętokrzyski
obręb 0012
j.ewid.Bodzechów
obręb 0004 Chmielów
ch. kp.
j. kp.
j. mb.
177.33
177.43
177.55
178.49
179.14
179.20
178.80
178.71
178.86
178.84
178.56
178.50
178.47
178.43
178.36

LEGENDA:

- proj. linia rozgraniczająca
- oś proj. drogi
- proj. krawężnik, h=12cm
- proj. krawężnik obniżony
- proj. krawędź jezdni
- proj. opornik betonowy, h=0cm
- proj. opornik granitowy, h=0cm
- proj. obrzeże betonowe 8x30 cm
- proj. nawierzchnia jezdni
- proj. przebudowa jezdni
- proj. odtworzenie jezdni po robotach kanalizacyjnych
- proj. nawierzchnia chodnika
- proj. nawierzchnia ścieżki rowerowej
- proj. nawierzchnia ciągu pieszo-rowerowego
- proj. nawierzchnia zjazdów indywidualnych
- proj. nawierzchnia zjazdów publicznych
- proj. nawierzchnia zatoki autobusowej
- proj. nawierzchnia miejsc postojowych z betonu asfaltowego
- proj. nawierzchnia pasa zieleni
- proj. umocnienie betonowymi elementami ażurowymi
- proj. przebruk nawierzchni
- proj. mur oporowy typu "L"
- proj. ciek przykrawężnikowy
- proj. palisada betonowa
- proj. wiaty przystankowe
- wiaty przystankowe do przestawienia
- proj. zjazd

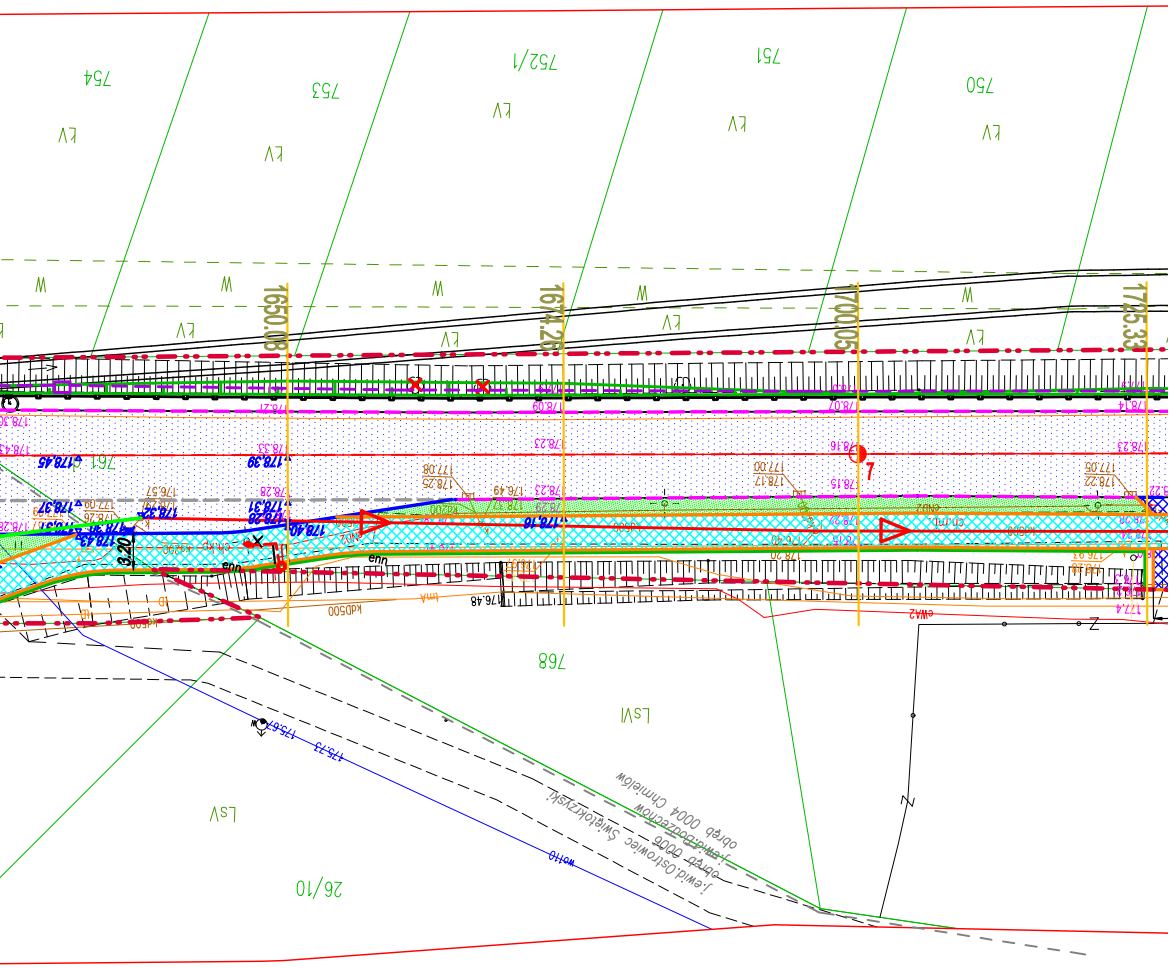
1650,08
1674,26
1700,05
1725,33
768
26/10
3.20
enn

- proj. bariera wyposażona w poręcz H2 W3 A
- proj. bariera N2 W1 B
- proj. bariera U-11a
- drzewa do usunięcia
- proj. kanał technologiczny
- proj. kanał deszczowy
- proj. kratka ściekowa z przykanalikiem Ø200
- proj. odwodnienie liniowe z przykanalikiem Ø200
- kierunek spadków kanałów deszczowych
- istniejący kanał deszczowy przewidziany do remontu
- enn - proj. słup i linia kablowa nn
- Lnn - proj. linia napow. nn
- enn - dem. linia kablowa nn
- dem linian napow. nn

IDEA PROJEKT
Kamil Rękas, Sebastian Zatorski Sp. J.
NIP 657 292 87 46, REG 366646632, KRS: 0000848676
26-026 Morawica, Bilcza ul. Rubinowa 6
Tel. 510 954 106, 602 837 757

Inwestor: **Powiat Ostrowiecki**
ul. Iłżecka 37; 27-400 Ostrowiec Św.

OBIEKT: „Poprawa infrastruktury drogowej na terenie Powiatu Ostrowieckiego poprzez przebudowę drogi powiatowej nr 1007T na odcinku Ostrowiec Świętokrzyski - Boksycka."

Imię i Nazwisko		Nr upraw. Specjalność	PODPIS	DATA
Proj.	mgr inż. Kamil Rękas	SWK/0063/PBD/17 drogowa		01.23
Oprac.	mgr inż. Joanna Stępień	— drogowa		01.23
Oprac.	mgr inż. Karolina Pisarczyk	— drogowa		01.23
Spr.	mgr inż. Sebastian Zatorski	SWK/0143/POOD/09 drogowa		01.23

STADIUM: **P.W.**
BRANŻA: Drogi
SKALA 1:500
PRZEDMIOT RYSUNKU: *PLAN SYTUACYJNO-WYSOKOŚCIOWY*
NR RYS. 2.3

woj. świętokrzyskie
ostrowiecki
j.ewid. Kunów – obszar wiejski (260705_5)
obręb 0002 Boksycka dz. 186/1
j.ewid. Bodzechów (260703_2)
obręb 0004 Chmielów dz. 761
j.ewid. Ostrowiec Świętokrzyski (260701_1)
obręb 0005 dz. 13
obręb 0006 dz. 28, 41
obręb 0010 dz. 10
obręb 0011 dz. 190/9
sekcje:
7.145.23.20.4.3 B8, C8, D8, 7.145.23.20.4.4 B1–8, C1–8, D1–3,
7.145.24.16.3.3 A4–8, B1–8, C1–8, 7.145.24.16.3.4 A1–8, B1–8, C1–8,
7.145.24.16.4.3 A1–8, B1–8, C1–8, 7.145.24.16.4.2 E5–8,
7.145.24.16.4.4 A1–8, B1–8, 7.145.24.17.3.1 E1–6,
7.145.24.17.3.3 A1–7, B1–8, C5–8, D6–8, E7–8, 7.145.24.22.1.1 A8,
7.145.24.17.3.4 C1, D1–2, E1–2, 7.145.24.22.1.2 A1–2.

MAPA SYTUACYJNO–WYSOKOŚCIOWA
DO CELÓW PROJEKTOWYCH

ARKUSZ 2 z 3

SKALA 1:500

Niniejszą mapę wykonano na podstawie numerycznej mapy zasadniczej w układzie "2000" pozyskanej z P.O.D.G. i K. w Ostrowcu oraz pomiaru w terenie w dniu 21.12.2022.
Mapa aktualna w granicach lokalizacji oznaczonej linią koloru czerwonego.
Na aktualizowanym terenie uzgodnienia z narad koordynacji naniesiono linią przerywaną.
Granice nieruchomości przyjęto z ewidencji gruntów i budynków.
Mapa wykonana bez ustalenia obciążeń służebnościami gruntowymi.

Nie wyklucza się istnienia w terenie innych nie wykazanych na niniejszej mapie urządzeń podziemnych, które nie były zgłoszone do inwentaryzacji lub o których brak jest informacji w P.O.D.G.iK.

Układ odniesienia: "2000" pas 7
wys. PL–EVRF2007–NH
Wykonawca: GEOPUNKT Usługi Geodezyjne Damian Dzwonek
Kier. robót: mgr inż. Damian Dzwonek nr upr zaw. 21466
data: 23.12.2022

GK–III.6640.2534.2022

GEOPUNKT
Usługi Geodezyjne
Damian Dzwonek
25-714 Kielce, ul. Podklasztorna 103B/15
tel. 603 955 755 NIP 959-164-36-50

GEODETA UPRAWNIONY
Damian Dzwonek
mgr inż. Damian Dzwonek
Upr. GUGIK Nr 21466

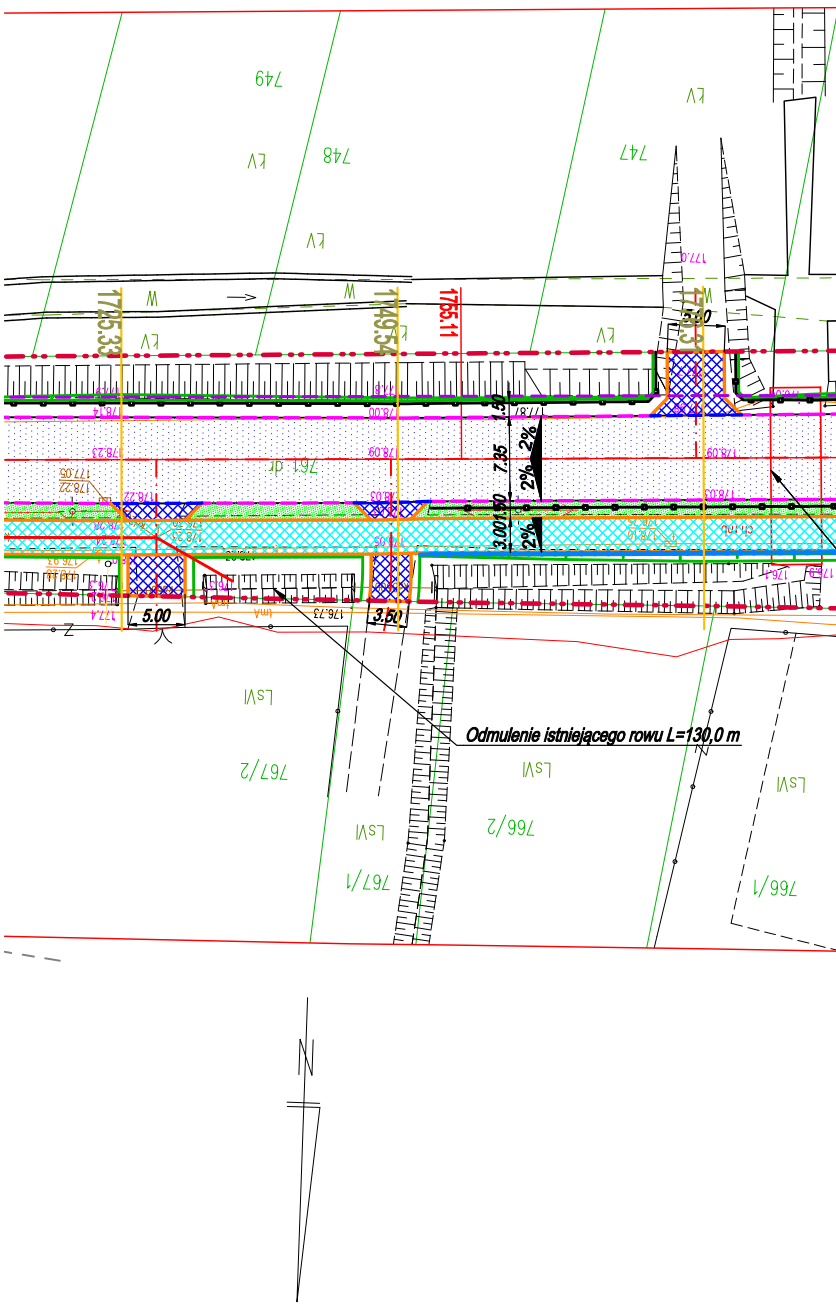
749
748
747
LV
W
1725.33
1749.54
1755.11
1.50
7.35
2%
2%
3.00
1.50
2%
761 dr
5.00
3.50
LsVI
Odmulenie istniejącego rowu L=130,0 m
767/2
766/2
767/1
766/1
N

Oświadczam, że operat techniczny z wykonania pracy geodezyjnej zgłoszonej w dniu 20.12.2022r., pod nr GK–III.6640.2534.2022 przez firmę GEOPUNKT Usługi Geodezyjne Damian Dzwonek, której kierownikiem prac był Damian Dzwonek, nr uprawnień zawodowych 21466, został pozytywnie zweryfikowany dnia 04.01.2023r. przez Powiatowy Ośrodek Dokumentacji Geodezyjnej i Kartograficznej Starostwa Powiatowego w Ostrowcu Świętokrzyskim– protokół nr GK–III.6640.2534.2022_1.

Jestem świadomy odpowiedzialności karnej za złożenie fałszywego oświadczenia.

GEODETA UPRAWNIONY
Damian Dzwonek
mgr inż. Damian Dzwonek
Upr. GUGIK Nr 21466

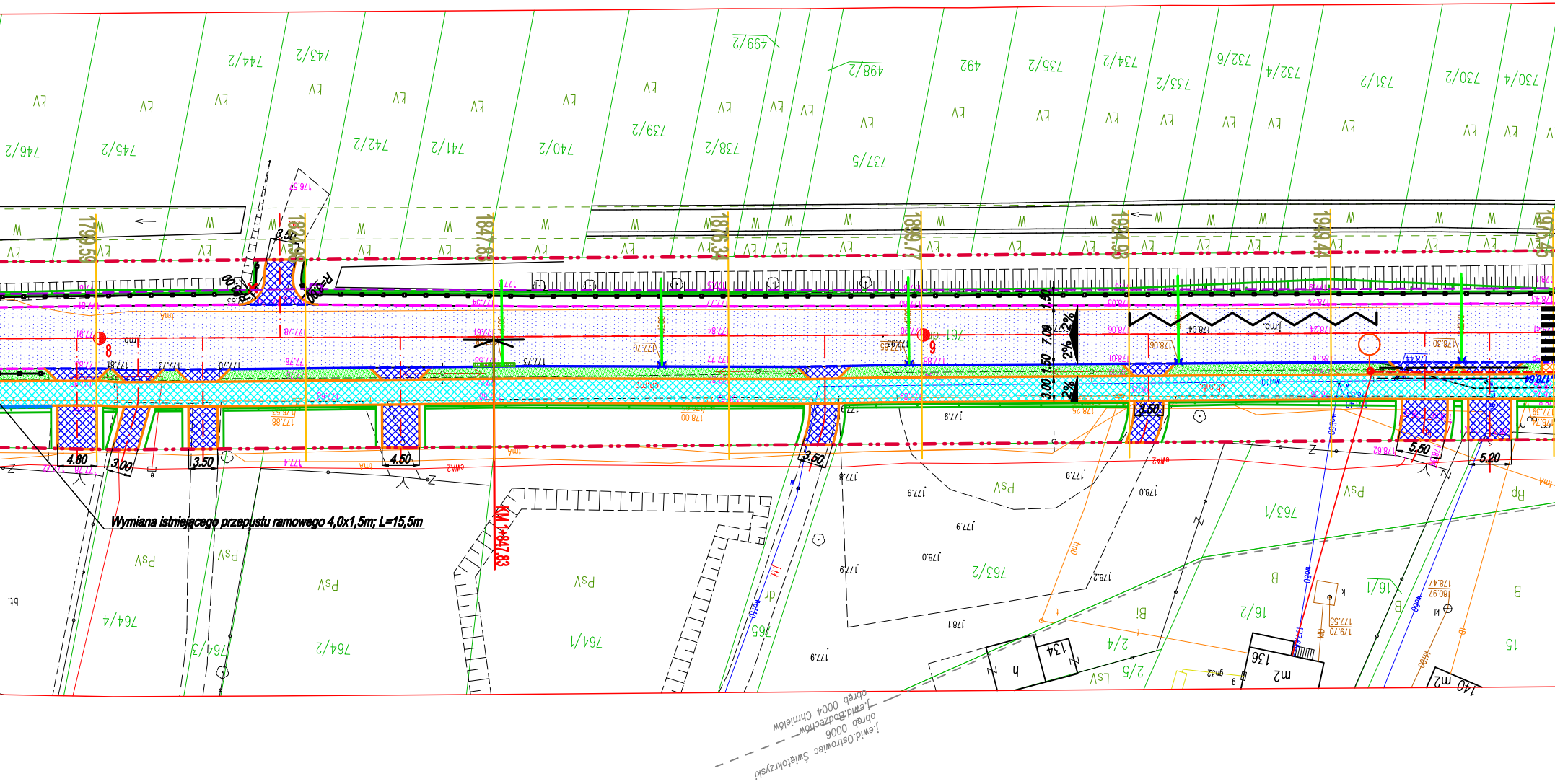

746/2
745/2
744/2
743/2
742/2
741/2
740/2
739/2
738/2
737/5
499/2
498/2
492
735/2
734/2
733/2
732/6
732/4
731/2
730/2
730/4
1799,59
1823,55
1847,83
1876,34
1899,77
1924,93
1949,44
1975,45
3.50
4.80
3.00
3.50
4.50
3.50
3.50
5.50
5.20
7.08
1.50
3.00
2%
KM 1+847,83
764/4
764/3
764/2
764/1
765
763/2
763/1
16/2
16/1
15
134
136
140
obręb 0004 Chmielów
j.ewid.Bodzechów
obręb 0006
j.ewid.Ostrowiec Świętokrzyski

Wymiana istniejącego przepustu ramowego 4,0x1,5m; L=15,5m

POPRAWA
POPRZEZ

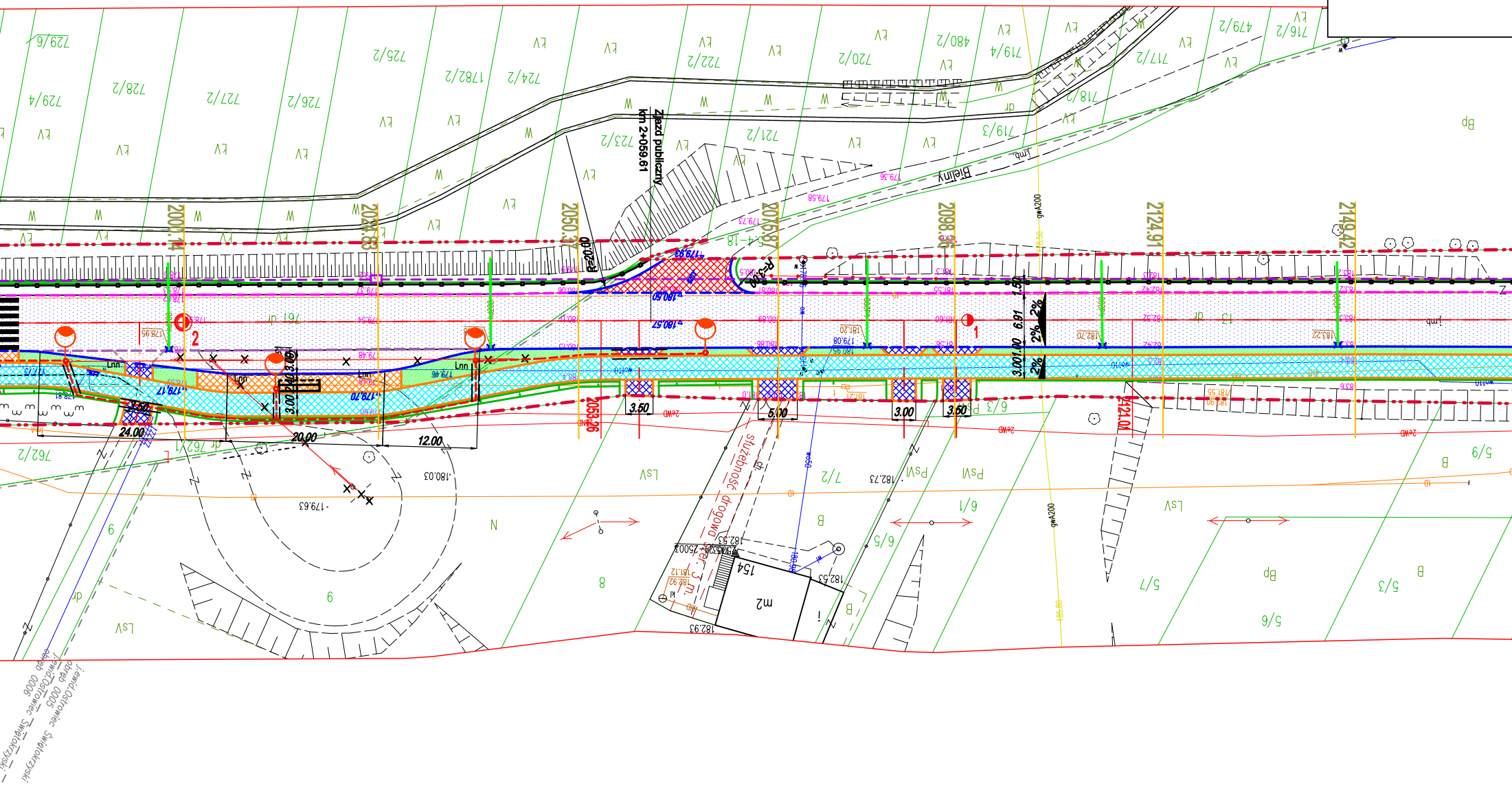

Zjazd publiczny
km 2+059.61
Bielny
2000.14
2024.83
2050.37
2053.26
2076.87
2098.85
2121.04
2124.91
2149.42
R=20.00
24.00
20.00
12.00
3.50
5.00
3.00
3.50
2%
1
2
Lnn
729/6
728/2
727/2
726/2
725/2
1782/2
724/2
723/2
722/2
721/2
720/2
480/2
719/4
719/3
718/2
717/2
479/2
716/2
729/4
792/2
792/1
7/2
6/1
6/5
6/3
5/7
5/6
5/3
9/5
6
8
N
B
Bp
LsV
PsVI
ŁV
W
dr
154
m2
179.63
180.03
182.73
182.53
182.93
służebność drogowa
gwA200
obręb 0005 Ostrowiec Świętokrzyski

PLAN SYTUACYJNO-WYSOKOŚCIOWY
INFRASTRUKTURY NA TERENIE POWIATU OSTROWIECKIEGO
PRZEBUDOWĘ DROGI POWIATOWEJ NR 1007T NA ODCINKU
OSTROWIEC ŚWIĘTOKRZYSKI - BOKSYCKA
SKALA 1:500; ARKUSZ NR 4

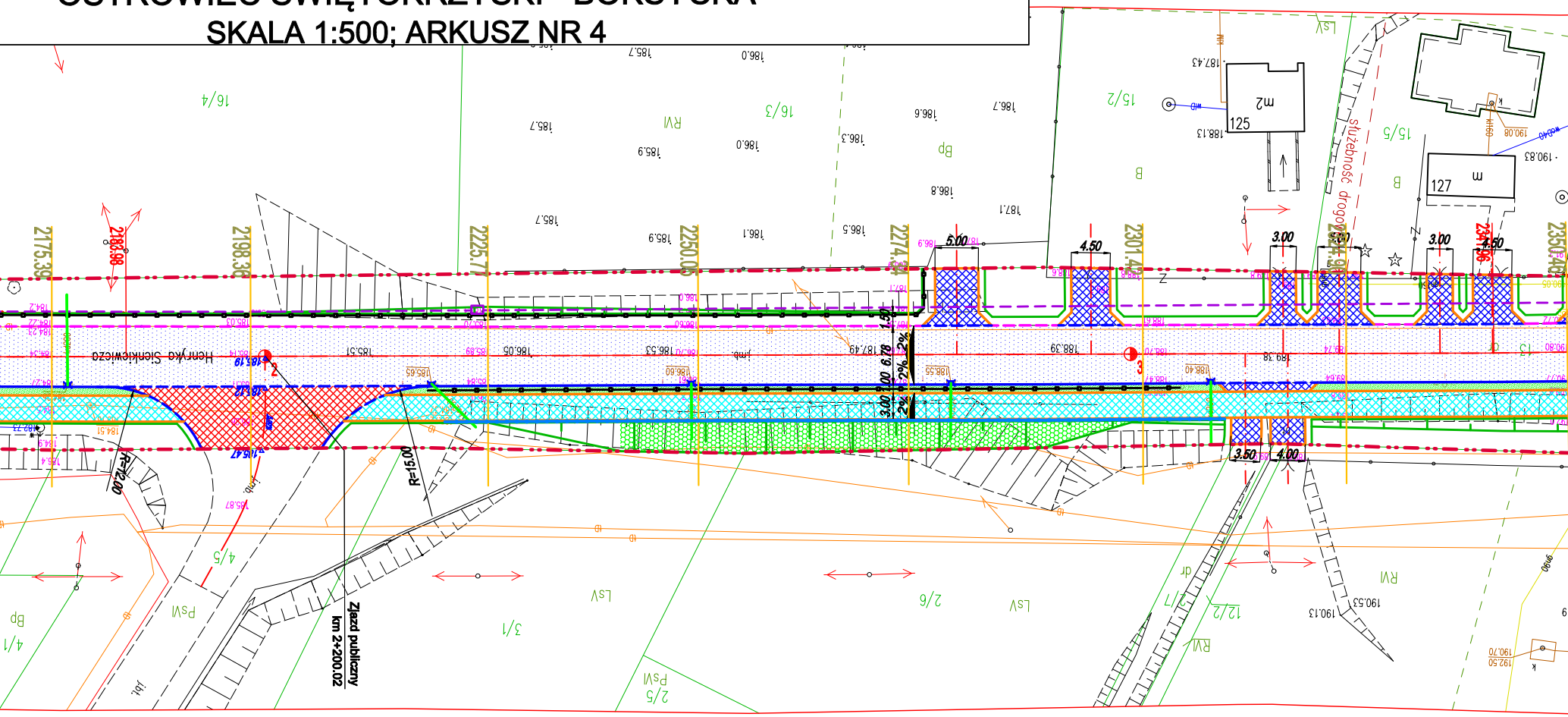

2175.39
2186.98
2198.36
2225.77
2250.05
2274.4
2301.4
2350.40
5.00
4.50
3.00
3.50
4.00
1.50
6.78
3.00
2%
R=12.00
R=15.00
Zjazd publiczny
km 2+200.02
Henryka Sienkiewicza
służebność drogowa
16/4
16/3
15/2
15/5
125
127
3/1
2/6
2/7
12/2
4/5
2/5
4/1
RVI
LsV
PsVI
Bp
B

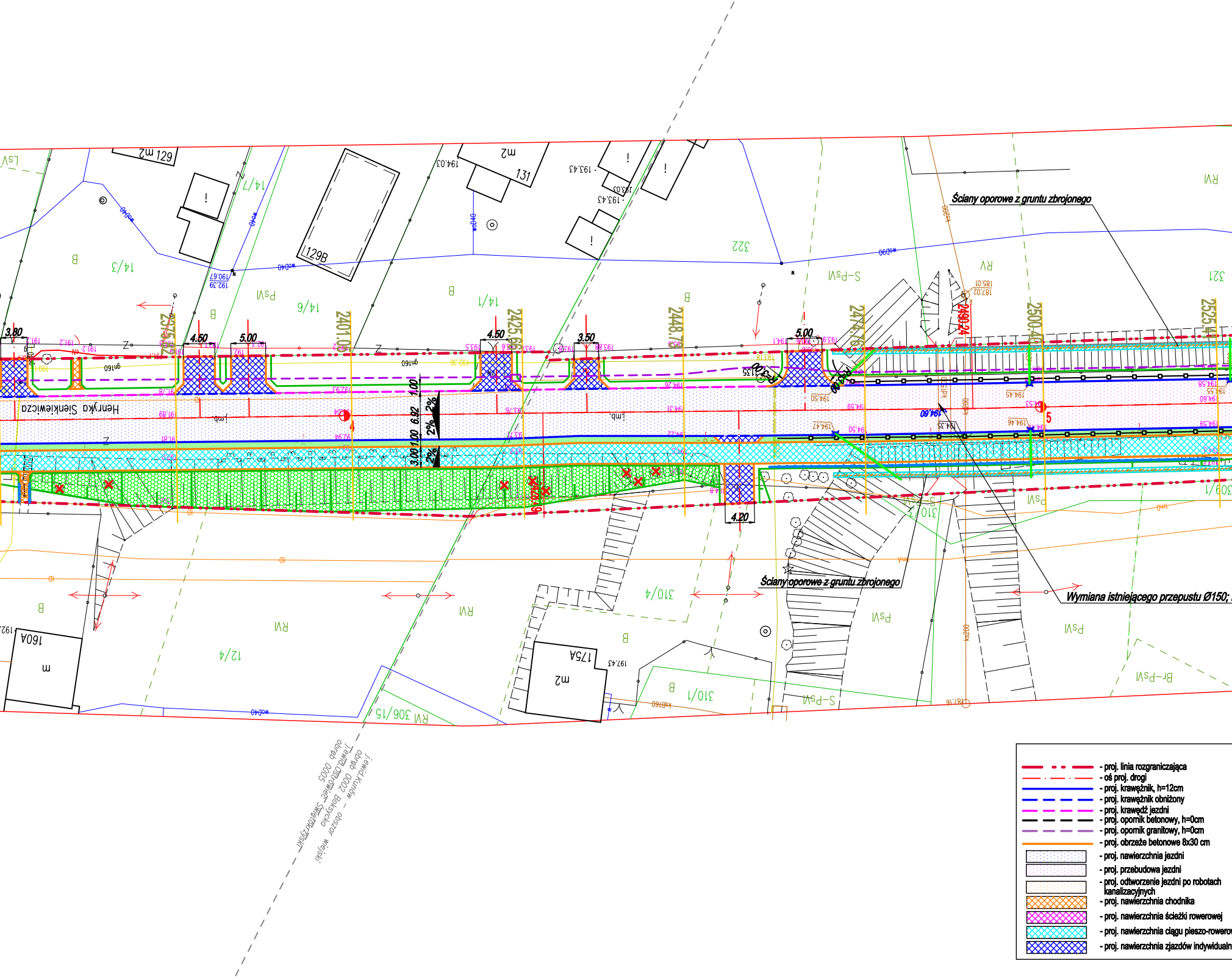
Henryka Sienkiewicza
Ściany oporowe z gruntu zbrojonego
Ściany oporowe z gruntu zbrojonego
Wymiana istniejącego przepustu Ø150;
2401.09
2425.66
2448.7
2474.76
2490.24
2500.40
2525
3.80
4.50
5.00
4.50
3.50
5.00
4.20
1.00
6.92
1.00
3.00
2%
2%
2%
194.60
4
5
129B
131
129
175A
160A
14/3
14/6
14/1
14/7
322
321
310/4
310/1
12/4
306/15
309/1
B
PsV
RV
RVI
S-PsVI
PsVI
Br-PsVI
LsV
obręb 0005 Ostrowiec Świętokrzyski
obręb 0002 Bałtycka
jedn.ewid. Kunów - obszar wiejski
- proj. linia rozgraniczająca
- oś proj. drogi
- proj. krawężnik, h=12cm
- proj. krawężnik obniżony
- proj. krawędź jezdni
- proj. opornik betonowy, h=0cm
- proj. opornik granitowy, h=0cm
- proj. obrzeże betonowe 8x30 cm
- proj. nawierzchnia jezdni
- proj. przebudowa jezdni
- proj. odtworzenie jezdni po robotach kanalizacyjnych
- proj. nawierzchnia chodnika
- proj. nawierzchnia ścieżki rowerowej
- proj. nawierzchnia ciągu pieszo-rowero
- proj. nawierzchnia zjazdów indywidualn

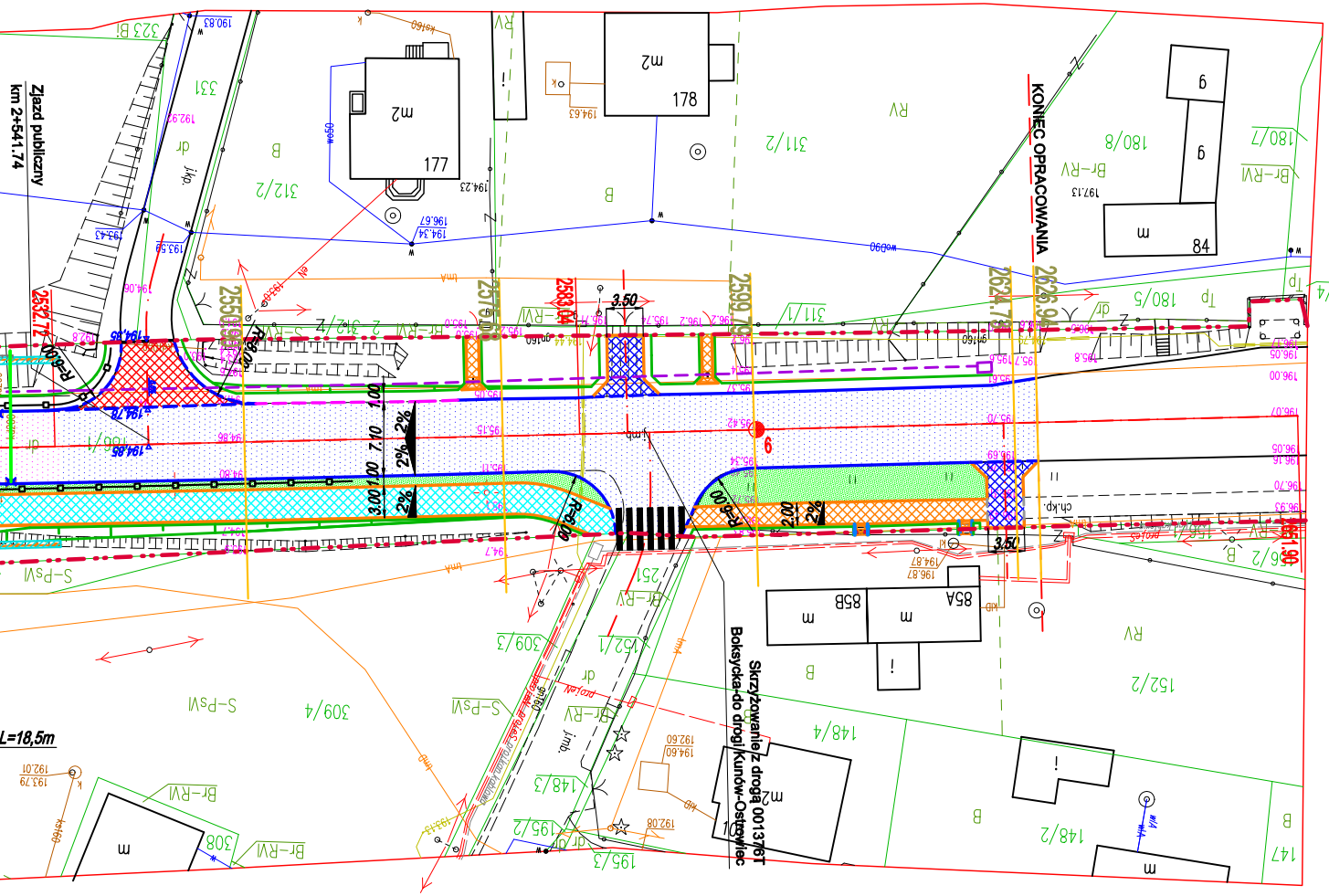
Zjazd publiczny
km 2+541.74
KONIEC OPRACOWANIA
Skrzyżowanie z drogą 001376T
Boksycka-do drogi Kunów-Ostrowiec
2532.72
2550.90
2575.08
2583.04
2599.79
2651.90
3.50
R=6.00
R=8.00
1.00
7.10
3.00
2%
2.00
L=18,5m
323 B
331
312/2
177
178
311/2
311/1
180/8
180/7
180/5
80/4
84
166/1
309/3
309/4
251
152/1
152/2
148/3
148/4
148/2
147
195/2
195/3
308
85A
85B
S-PsVI
Br-RVI
Br-RV
RV
B
dr
Tp

LEGENDA:

▨	- proj. nawierzchnia zjazdów publicznych
░	- proj. nawierzchnia zatoki autobusowej
░	- proj. nawierzchnia miejsc postojowych z betonu asfaltowego
🟩	- proj. nawierzchnia pasa zieleni
🟩	- proj. umocnienie betonowymi elementami ażurowymi
▨	- proj. przebruk nawierzchni
▬	- proj. mur oporowy typu "L"
═	- proj. ciek przykrawężnikowy
●─●	- proj. palisada betonowa
▭	- proj. wiaty przystankowe
▭	- wiaty przystankowe do przestawienia
	- proj. zjazd
─●─	- proj. bariera wyposażona w poręcz H2 W3 A
─■─	- proj. bariera N2 W1 B
─●─	- proj. bariera U-11a
✕	- drzewa do usunięcia
─▭─	- proj. kanał technologiczny
─○─	- proj. kanał deszczowy
	- proj. kratka ściekowa z przykanalikiem Ø200
	- proj. odwodnienie liniowe z przykanalikiem Ø200
▷	- kierunek spadków kanałów deszczowych
─○─	- istniejący kanał deszczowy przewidziany do remontu
─●─ enn	- proj. słup i linia kablowa nn
─ Lnn ─	- proj. linia napow. nn
< ✕ enn ✕	- dem. linia kablowa nn
✕ ✕ ✕ >	- dem linian napow. nn

wego

ych

szerokość jezdni zjazdu

1.5:1.5

IDEA PROJEKT
Kamil Rękas, Sebastian Zatorski Sp. J.
NIP 657 292 87 46, REG 366646632, KRS: 0000848676
26-026 Morawica, Bilcza ul. Rubinowa 6
Tel. 510 954 106, 602 837 757

Inwestor: **Powiat Ostrowiecki**
ul. Iłżecka 37; 27-400 Ostrowiec Św.

OBIEKT: „Poprawa infrastruktury drogowej na terenie Powiatu Ostrowieckiego poprzez przebudowę drogi powiatowej nr 1007T na odcinku Ostrowiec Świętokrzyski - Boksycka."

Imię i Nazwisko		Nr upraw. Specjalność	PODPIS	DATA
Proj.	mgr inż. Kamil Rękas	SWK/0063/ PBD/17 drogowa		01.23
Oprac.	mgr inż. Joanna Stępień	— drogowa		01.23
Oprac.	mgr inż. Karolina Pisarczyk	— drogowa		01.23
Spr.	mgr inż. Sebastian Zatorski	SWK/0143/ POOD/09 drogowa		01.23

STADIUM:	**P.W.**	SKALA 1:500
BRANŻA:	Drogi	
PRZEDMIOT RYSUNKU:	*PLAN SYTUACYJNO-WYSOKOŚCIOWY*	NR RYS. 2.4

PROFIL PODŁUŻNY

SKALA 1:50/1:500


0.00
0.00
0.06
0.04
0.10
0.07
0.07
0.10

SKALA 1:50/1:500

PP=188.0

RZEDNE NIWELETY	196.47 196.47	196.54	196.67	196.73	196.83	196.95	197.00	197.12
ELEMENTY NIWELETY	I= 0.610 % L=11.80	I= 1.220 % L=10.82	I= 0.829 % L=7.24	I= 0.370 % L=25.97	I= 0.410 % L=29.03	I= 0.472 % L=10.38	I= 0.443 % L=27.08	
RZEDNE TERENU	196.47	196.54	196.61	196.69	196.73	196.88	196.93	197.02
ELEMENTY TRASY W PLANIE	L=177.54							
ODLEGLOSCI	37.43 37.47	49.23	60.05	67.29	93.26	22.29	32.67	59.75
KILOMETRY I HEKTOMETRY					0 2			

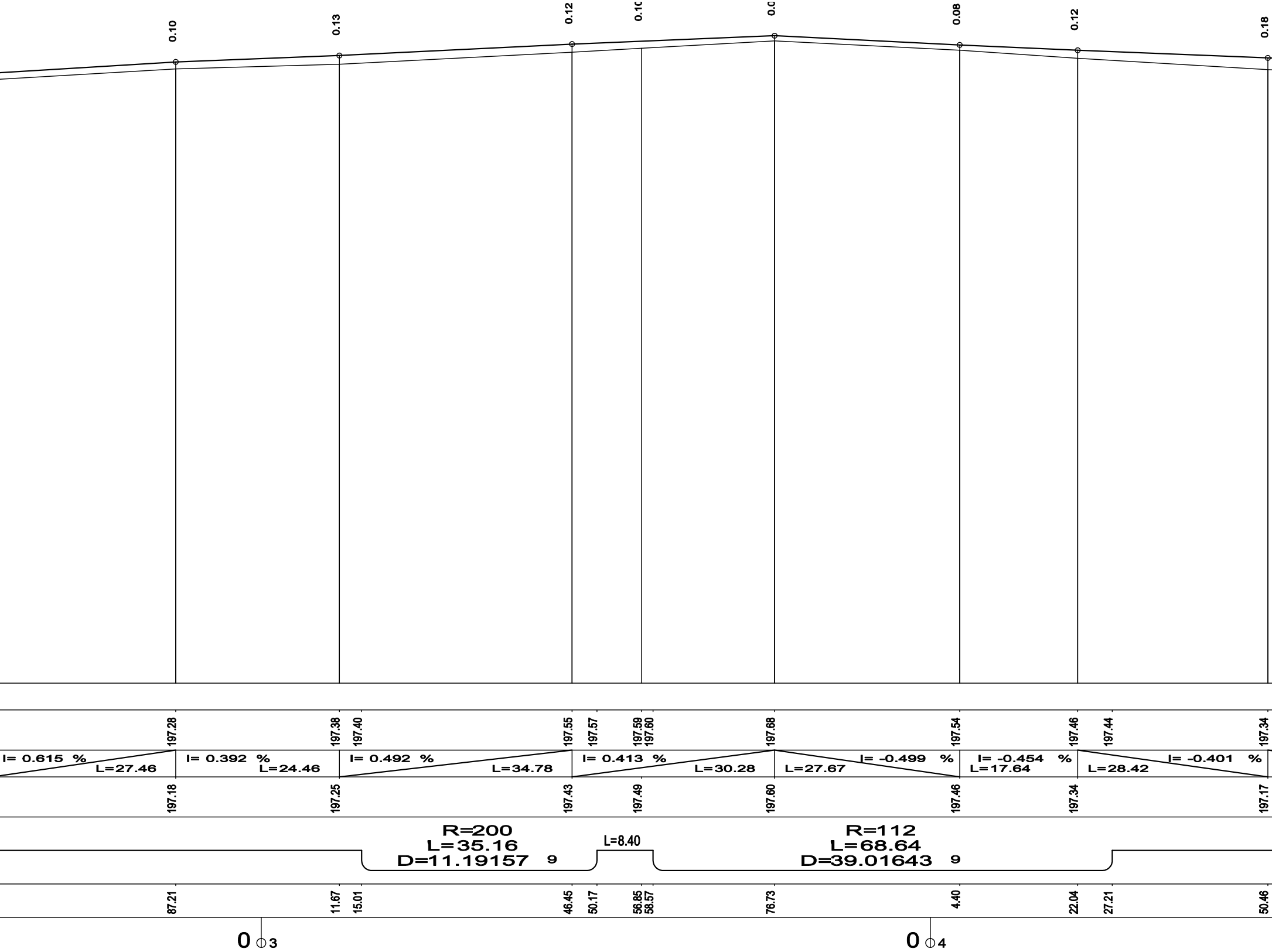
0.10
0.13
0.12
0.10
0.0
0.08
0.12
0.18
197.28
197.38
197.40
197.55
197.57
197.59
197.60
197.68
197.54
197.46
197.44
197.34
I= 0.615 %
L=27.46
I= 0.392 %
L=24.46
I= 0.492 %
L=34.78
I= 0.413 %
L=30.28
L=27.67
I= -0.499 %
I= -0.454 %
L=17.64
L=28.42
I= -0.401 %
197.18
197.25
197.43
197.49
197.60
197.46
197.34
197.17
R=200
L=35.16
D=11.19157 9
L=8.40
R=112
L=68.64
D=39.01643 9
87.21
11.67
15.01
46.45
50.17
56.85
58.57
76.73
4.40
22.04
27.21
50.46
0 3
0 4

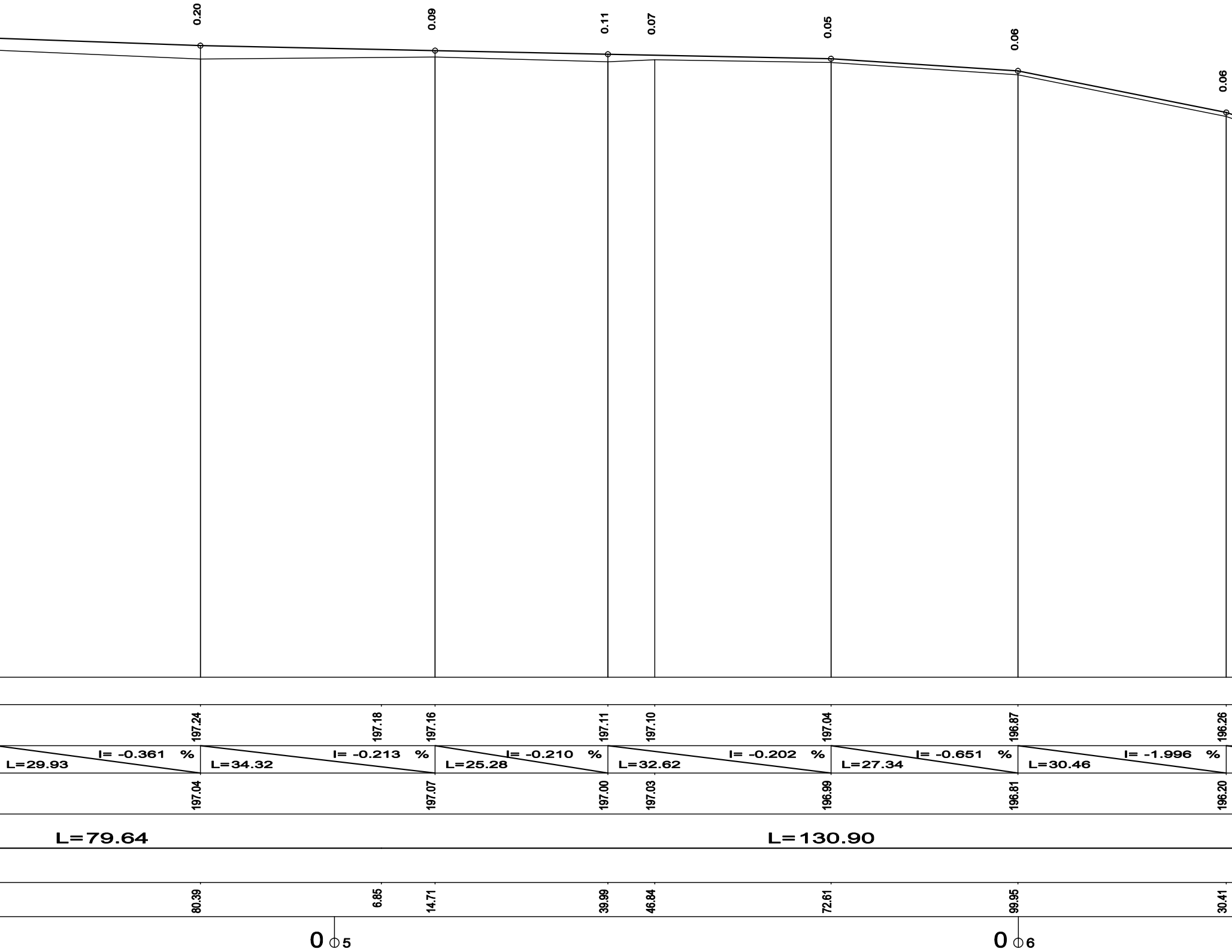
0.20
0.09
0.11
0.07
0.05
0.06
0.06
197.24
197.18
197.16
197.11
197.10
197.04
196.87
196.26
I= -0.361 %
L=29.93
I= -0.213 %
L=34.32
I= -0.210 %
L=25.28
I= -0.202 %
L=32.62
I= -0.651 %
L=27.34
I= -1.996 %
L=30.46
197.04
197.07
197.00
197.03
196.99
196.81
196.20
L=79.64
L=130.90
80.39
6.85
14.71
39.99
46.84
72.61
99.95
30.41
0 5
0 6

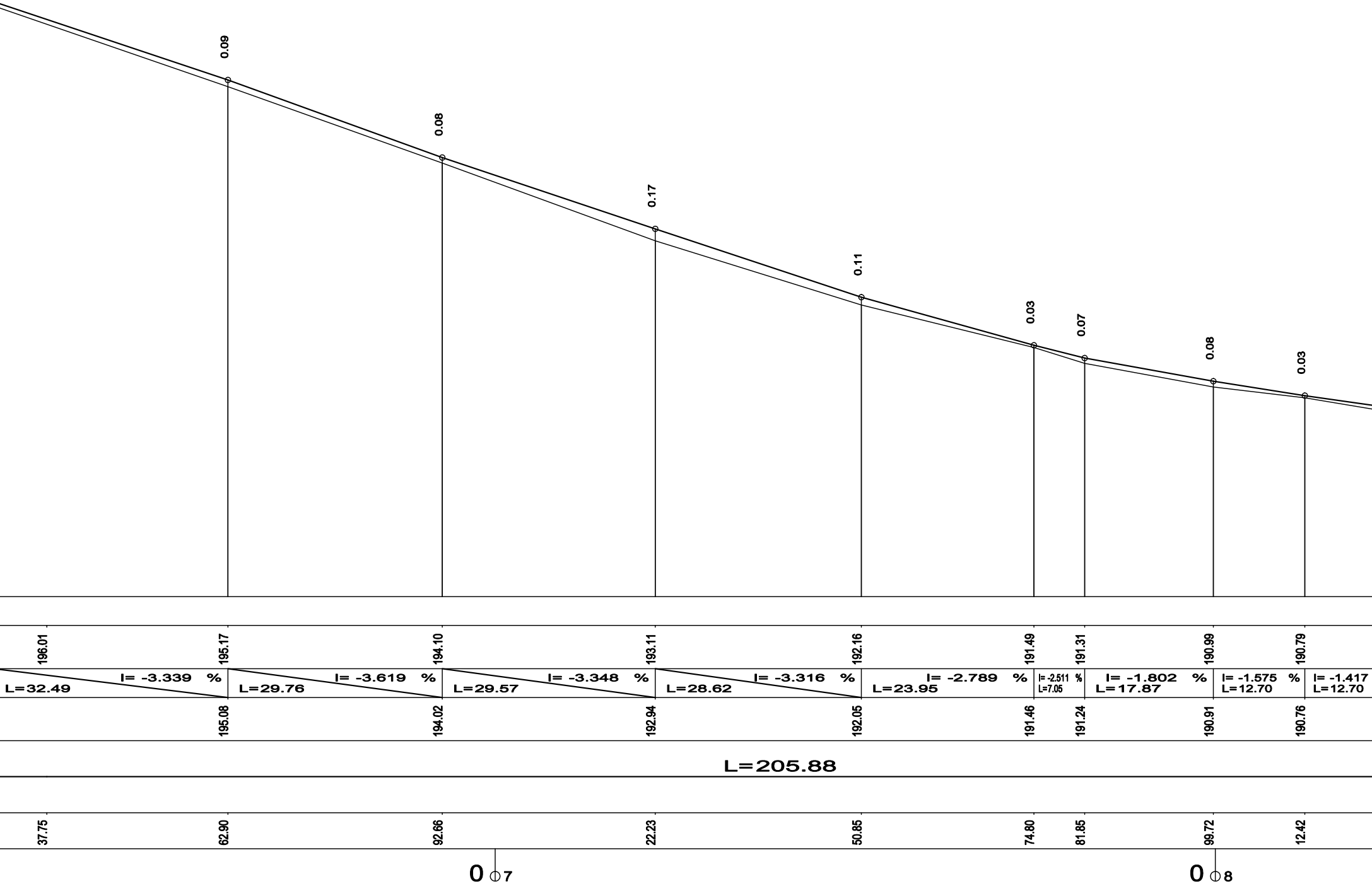
0.09
0.08
0.17
0.11
0.03
0.07
0.08
0.03
196.01
195.17
194.10
193.11
192.16
191.49
191.31
190.99
190.79
I= -3.339 % L=32.49
I= -3.619 % L=29.76
I= -3.348 % L=29.57
I= -3.316 % L=28.62
I= -2.789 % L=23.95
I= -2.511 % L=7.05
I= -1.802 % L=17.87
I= -1.575 % L=12.70
I= -1.417 L=12.70
195.08
194.02
192.94
192.05
191.46
191.24
190.91
190.76
L=205.88
37.75
62.90
92.66
22.23
50.85
74.80
81.85
99.72
12.42
0 7
0 8

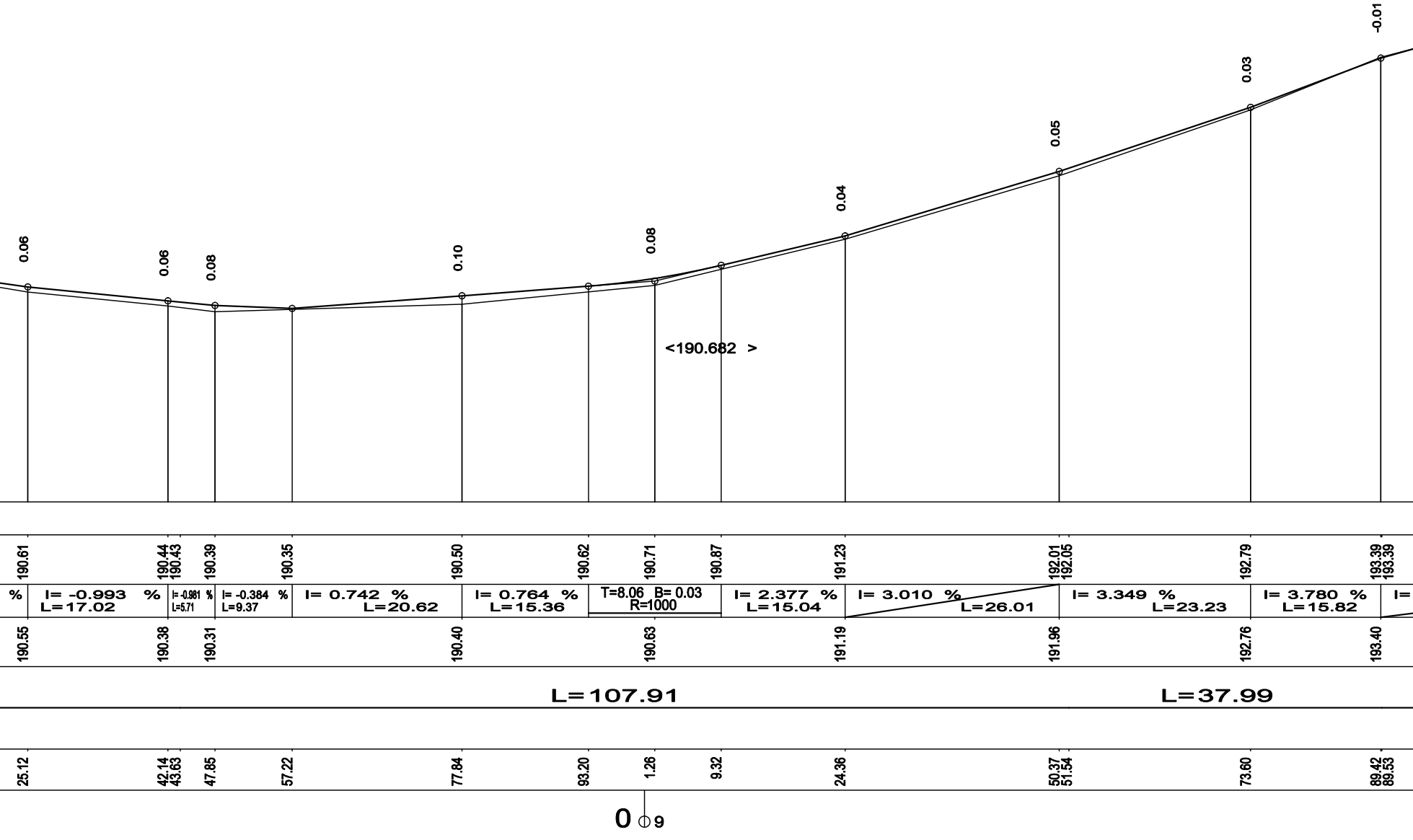
0.06
0.06
0.08
0.10
0.08
0.04
0.05
0.03
-0.01
<190.682 >
190.61
190.44
190.43
190.39
190.35
190.50
190.62
190.71
190.87
191.23
192.01
192.05
192.79
193.39
193.39
%
I= -0.993 % L=17.02
I=-0.981 % L=5.71
I= -0.384 % L=9.37
I= 0.742 % L=20.62
I= 0.764 % L=15.36
T=8.06 B= 0.03 R=1000
I= 2.377 % L=15.04
I= 3.010 % L=26.01
I= 3.349 % L=23.23
I= 3.780 % L=15.82
I=
190.55
190.38
190.31
190.40
190.63
191.19
191.96
192.76
193.40
L=107.91
L=37.99
25.12
42.14
43.63
47.85
57.22
77.84
93.20
1.26
9.32
24.36
50.37
51.54
73.60
89.42
89.53
0
9

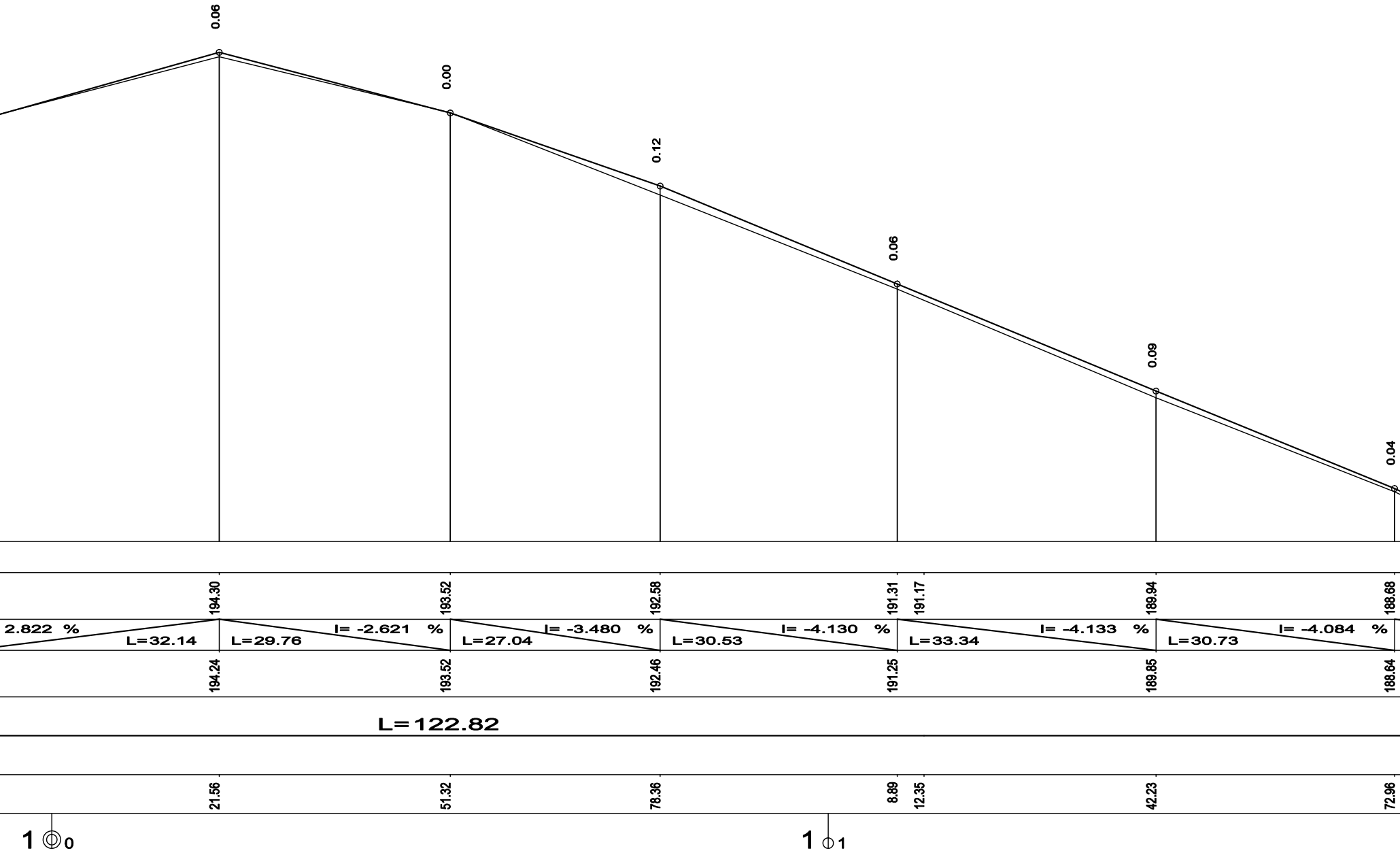
0.06
0.00
0.12
0.06
0.09
0.04
194.30
193.52
192.58
191.31
191.17
189.94
188.68
2.822 %
L=32.14
L=29.76
I= -2.621 %
L=27.04
I= -3.480 %
L=30.53
I= -4.130 %
L=33.34
I= -4.133 %
L=30.73
I= -4.084 %
194.24
193.52
192.46
191.25
189.85
188.64
L=122.82
21.56
51.32
78.36
8.89
12.35
42.23
72.96
1 ◎0
1 ⦶1

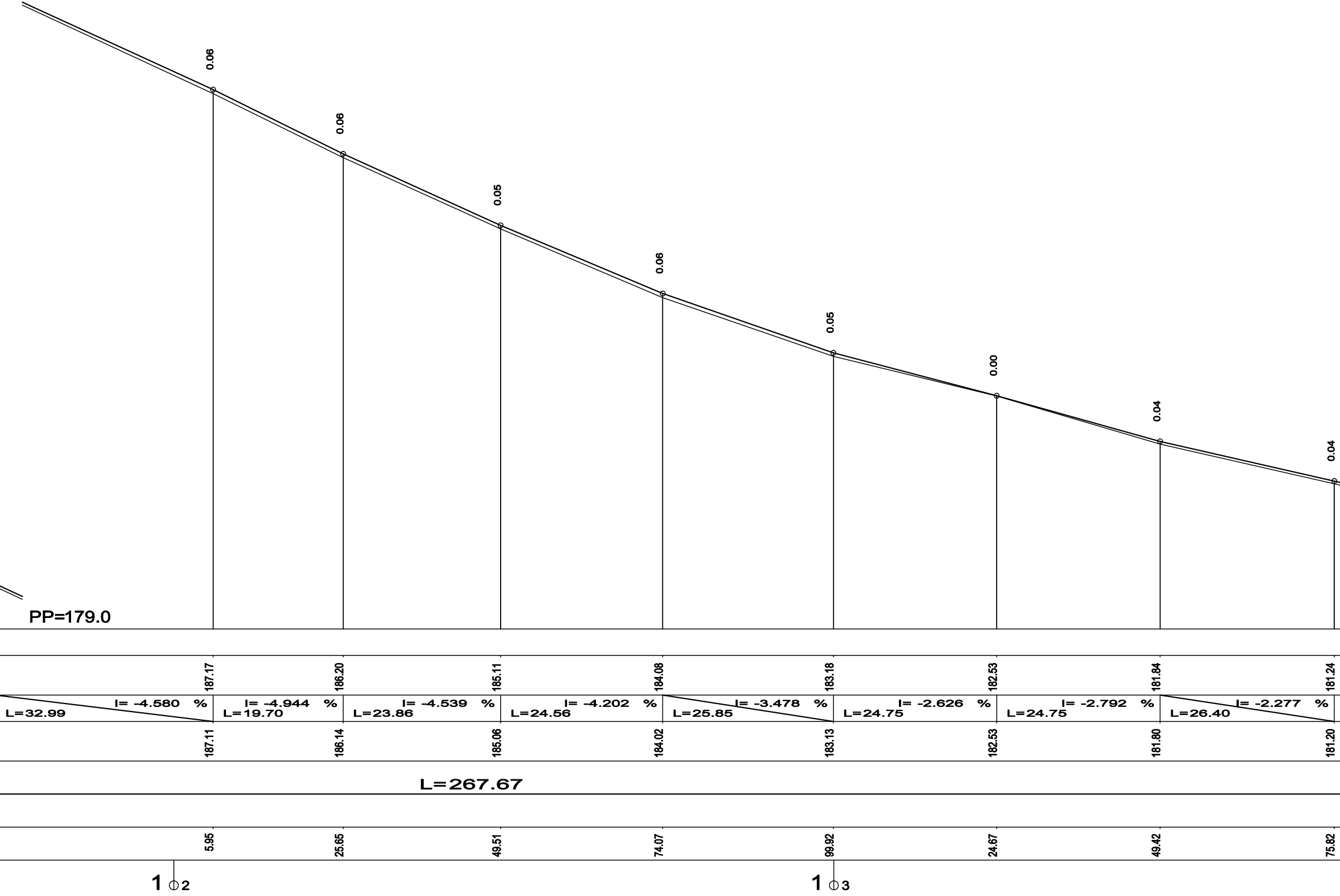
0.06
0.06
0.05
0.06
0.05
0.00
0.04
0.04
PP=179.0
187.17
186.20
185.11
184.08
183.18
182.53
181.84
181.24
I= -4.580 %
L=32.99
I= -4.944 %
L=19.70
I= -4.539 %
L=23.86
I= -4.202 %
L=24.56
I= -3.478 %
L=25.85
I= -2.626 %
L=24.75
I= -2.792 %
L=24.75
I= -2.277 %
L=26.40
187.11
186.14
185.06
184.02
183.13
182.53
181.80
181.20
L=267.67
5.95
25.65
49.51
74.07
99.92
24.67
49.42
75.82
1 2
1 3

LEGENDA:

── - teren istniejący

━━ - projektowana niweleta

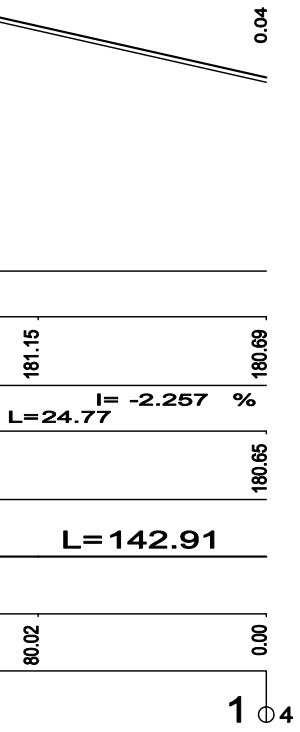
0.04
181.15
180.69
I= -2.257 %
L=24.77
180.65
L=142.91
80.02
0.00
1
4

IDEA PROJEKT
Kamil Rękas, Sebastian Zatorski Sp. J.
NIP 657 292 87 46, REG 366646632, KRS: 0000848676
26-026 Morawica, Bilcza ul. Rubinowa 6
Tel. 510 954 106, 602 837 757

Inwestor: **Powiat Ostrowiecki**
ul. Iłżecka 37; 27-400 Ostrowiec Św.

OBIEKT: „Poprawa infrastruktury drogowej na terenie Powiatu Ostrowieckiego poprzez przebudowę drogi powiatowej nr 1007T na odcinku Ostrowiec Świętokrzyski - Boksycka."

Imię i Nazwisko		Nr upraw. Specjalność	PODPIS	DATA
Proj.	mgr inż. Kamil Rękas	SWK/0063/ PBD/17 drogowa		01.23
Oprac.	mgr inż. Joanna Stępień	— drogowa		01.23
Oprac.	mgr inż. Karolina Pisarczyk	— drogowa		01.23
Spr.	mgr inż. Sebastian Zatorski	SWK/0143/ POOD/09 drogowa		01.23

STADIUM: **P.W.**
BRANŻA: Drogi
SKALA 1:50/1:500
PRZEDMIOT RYSUNKU: PROFIL PODŁUŻNY
NR RYS. 3.1

PROFIL PODŁUŻNY

SKALA 1:50/1:500

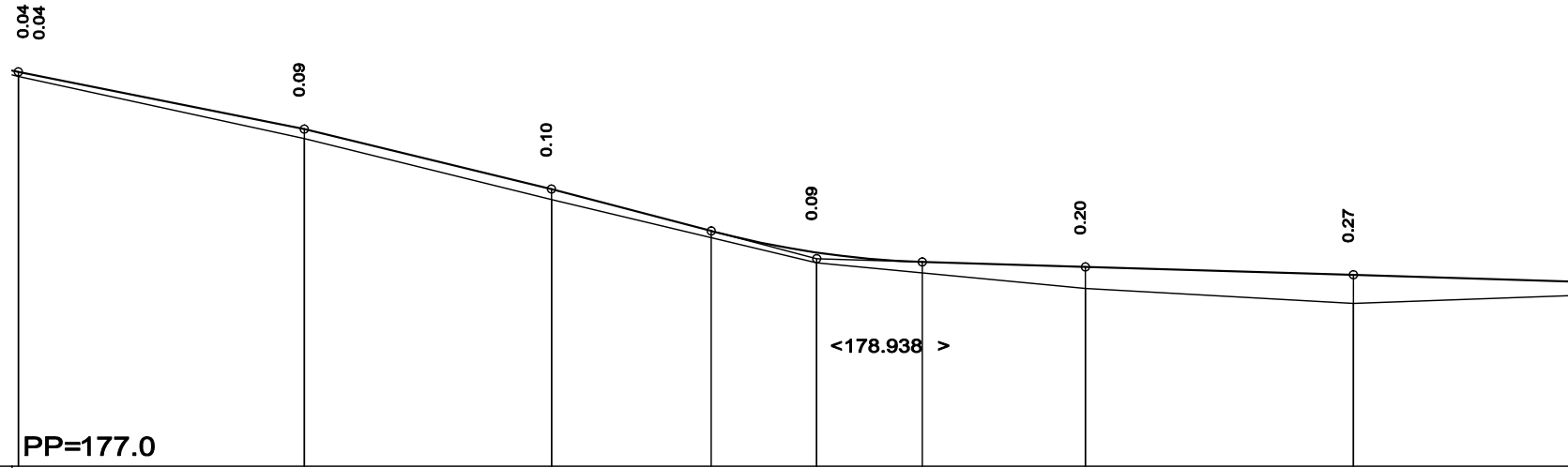
0.04
0.04
0.09
0.10
0.09
0.20
0.27
<178.938 >
PP=177.0

SKALA 1:50/1:500

RZEDNE NIWELETY	180.69 180.68	180.15	179.59	179.20	179.00	178.91	178.86	178.79 178.79
ELEMENTY NIWELETY	I= -2.001 % L=26.69	I= -2.427 % L=23.07	I= -2.625 % L=14.91	T=9.85 B= 0.06 R=850		I= -0.307 % L=15.23	I= -0.292 % L=25.01	I= -0.315 L=24.75
RZEDNE TERENU	180.65 180.64	180.06	179.49		178.90		178.66	178.52
ELEMENTY TRASY W PLANIE	L=142.91							
ODLEGLOSCI	0.00 0.59	27.28	50.35	65.26	75.11	84.96	0.19	22.93 25.20
KILOMETRY I HEKTOMETRY	1 4						1 5	

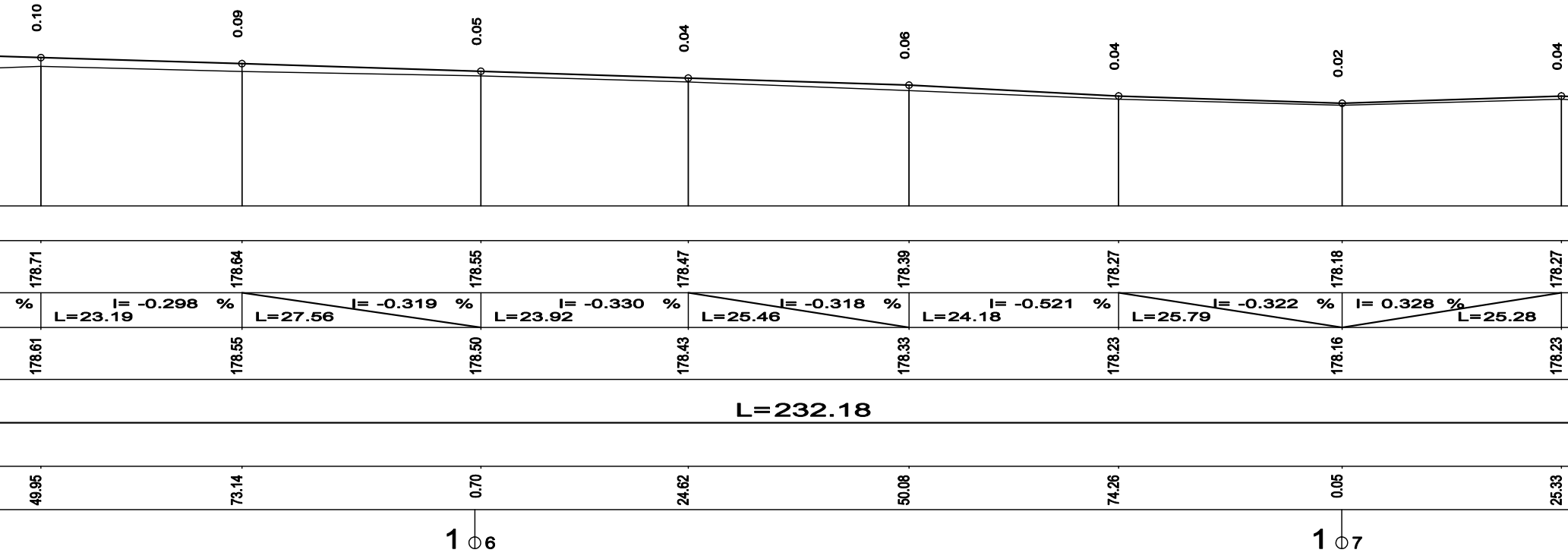
0.10
0.09
0.05
0.04
0.06
0.04
0.02
0.04
178.71
178.64
178.55
178.47
178.39
178.27
178.18
178.27
%
I= -0.298 %
L=23.19
I= -0.319 %
L=27.56
I= -0.330 %
L=23.92
I= -0.318 %
L=25.46
I= -0.521 %
L=24.18
I= -0.322 %
L=25.79
I= 0.328 %
L=25.28
178.61
178.55
178.50
178.43
178.33
178.23
178.16
178.23
L=232.18
49.95
73.14
0.70
24.62
50.08
74.26
0.05
25.33
1 6
1 7

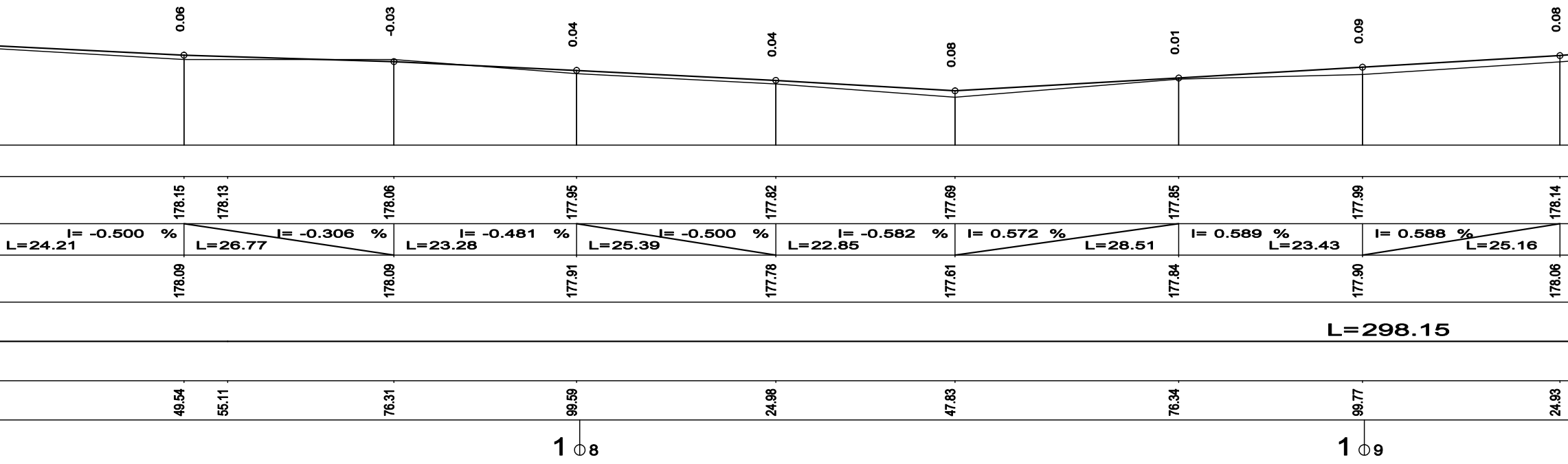
0.06
-0.03
0.04
0.04
0.08
0.01
0.09
0.08
178.15
178.13
178.06
177.95
177.82
177.69
177.85
177.99
178.14
I= -0.500 %
L=24.21
I= -0.306 %
L=26.77
I= -0.481 %
L=23.28
I= -0.500 %
L=25.39
I= -0.582 %
L=22.85
I= 0.572 %
L=28.51
I= 0.589 %
L=23.43
I= 0.588 %
L=25.16
178.09
178.09
177.91
177.78
177.61
177.84
177.90
178.06
L=298.15
49.54
55.11
76.31
99.59
24.98
47.83
76.34
99.77
24.93
1 8
1 9

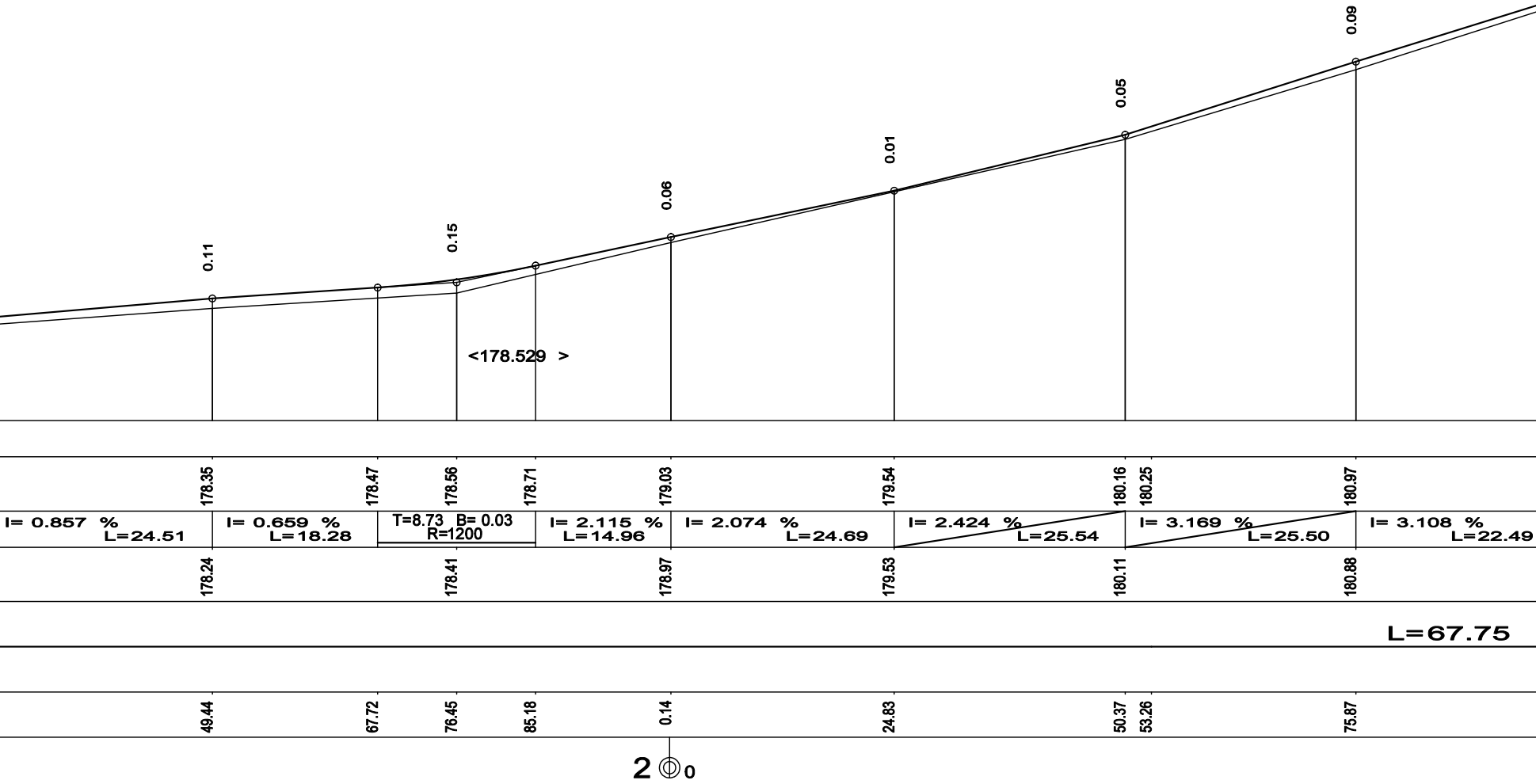
0.11
0.15
0.06
0.01
0.05
0.09
<178.529 >
178.35
178.47
178.56
178.71
179.03
179.54
180.16
180.25
180.97
I= 0.857 % L=24.51
I= 0.659 % L=18.28
T=8.73 B= 0.03 R=1200
I= 2.115 % L=14.96
I= 2.074 % L=24.69
I= 2.424 % L=25.54
I= 3.169 % L=25.50
I= 3.108 % L=22.49
178.24
178.41
178.97
179.53
180.11
180.88
L=67.75
49.44
67.72
76.45
85.18
0.14
24.83
50.37
53.26
75.87
2
0

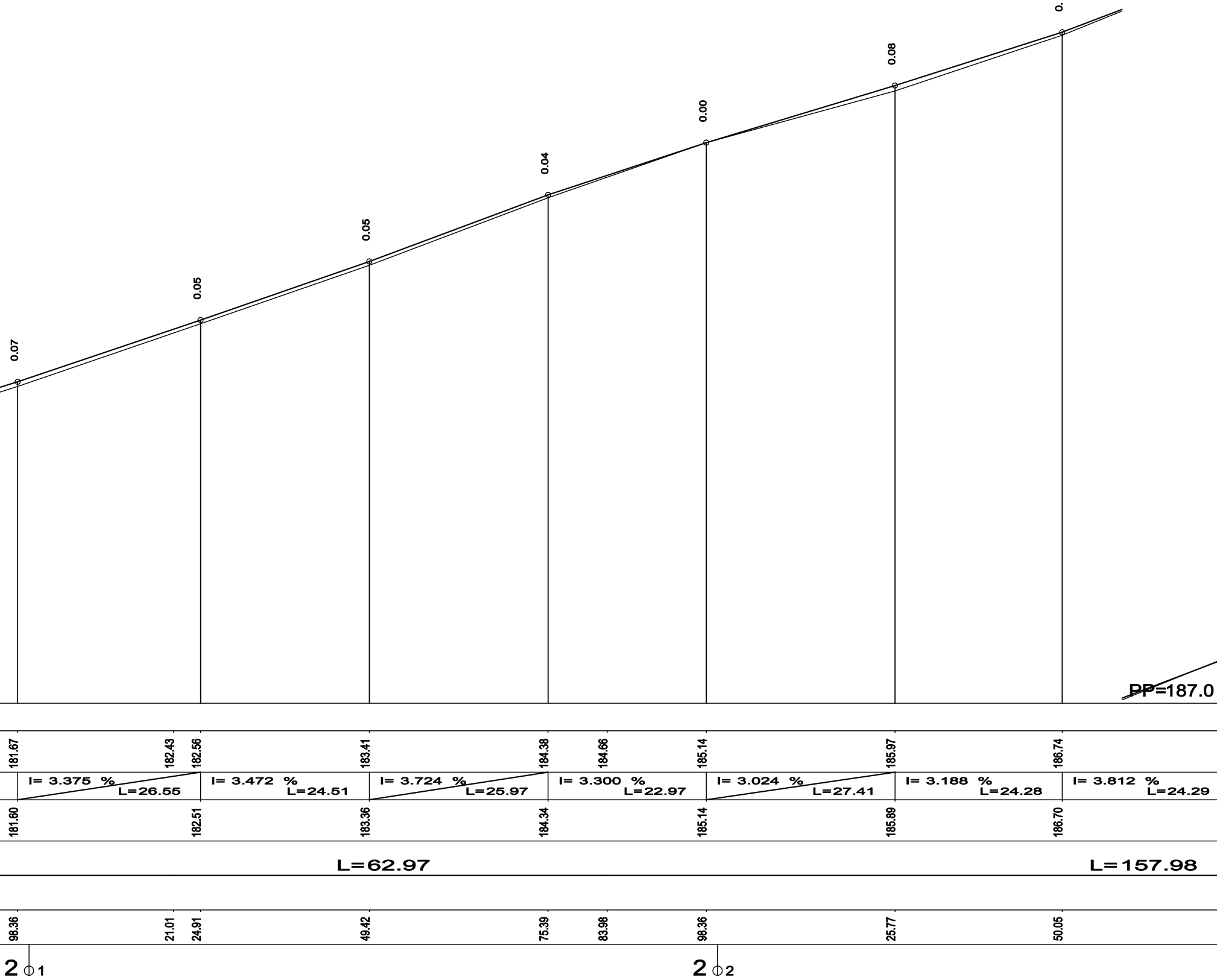
0.07
0.05
0.05
0.04
0.00
0.08
0.
PP=187.0
181.67
182.43
182.56
183.41
184.38
184.66
185.14
185.97
186.74
I= 3.375 %
L=26.55
I= 3.472 %
L=24.51
I= 3.724 %
L=25.97
I= 3.300 %
L=22.97
I= 3.024 %
L=27.41
I= 3.188 %
L=24.28
I= 3.812 %
L=24.29
181.60
182.51
183.36
184.34
185.14
185.89
186.70
L=62.97
L=157.98
98.36
21.01
24.91
49.42
75.39
83.98
98.36
25.77
50.05
2 1
2 2

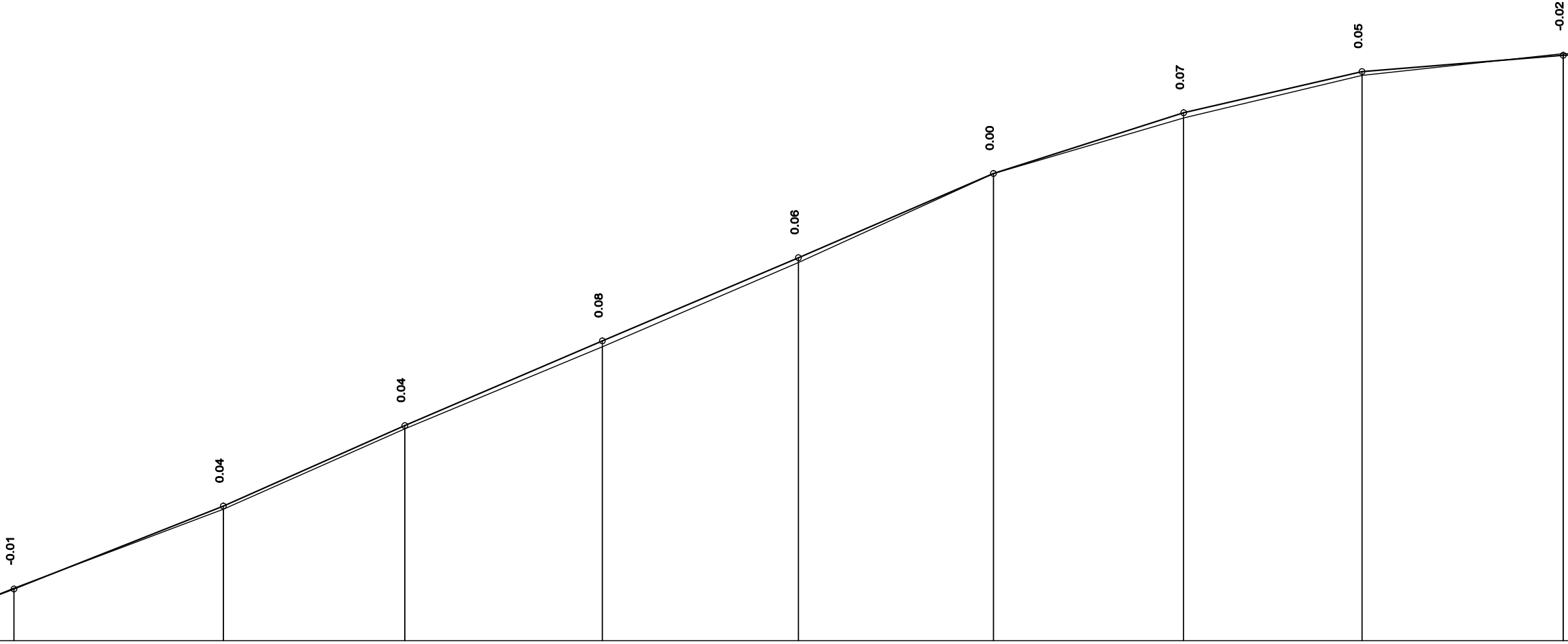

-0.01
0.04
0.04
0.08
0.06
0.00
0.07
0.05
-0.02

187.67	188.74	189.78	190.51	190.88	191.95	193.04	193.83	193.89	194.36	194.57
187.68	188.70	189.74		190.80	191.89	193.04	193.76		194.31	194.59
74.34	1.42	24.90	41.96	50.46	75.82	1.05	25.66	28.49	48.73	74.76

I= 3.959 %	I= 4.429 %	I= 4.288 %	I= 4.239 %	I= 4.316 %	I= 3.194 %	I= 2.306 %	I= 0.811 %
L=27.08	L=23.48	L=25.56	L=25.36	L=25.23	L=24.61	L=23.07	L=26.03

L=86.53

L=61.75

2 ⌽3

2 ⌽4

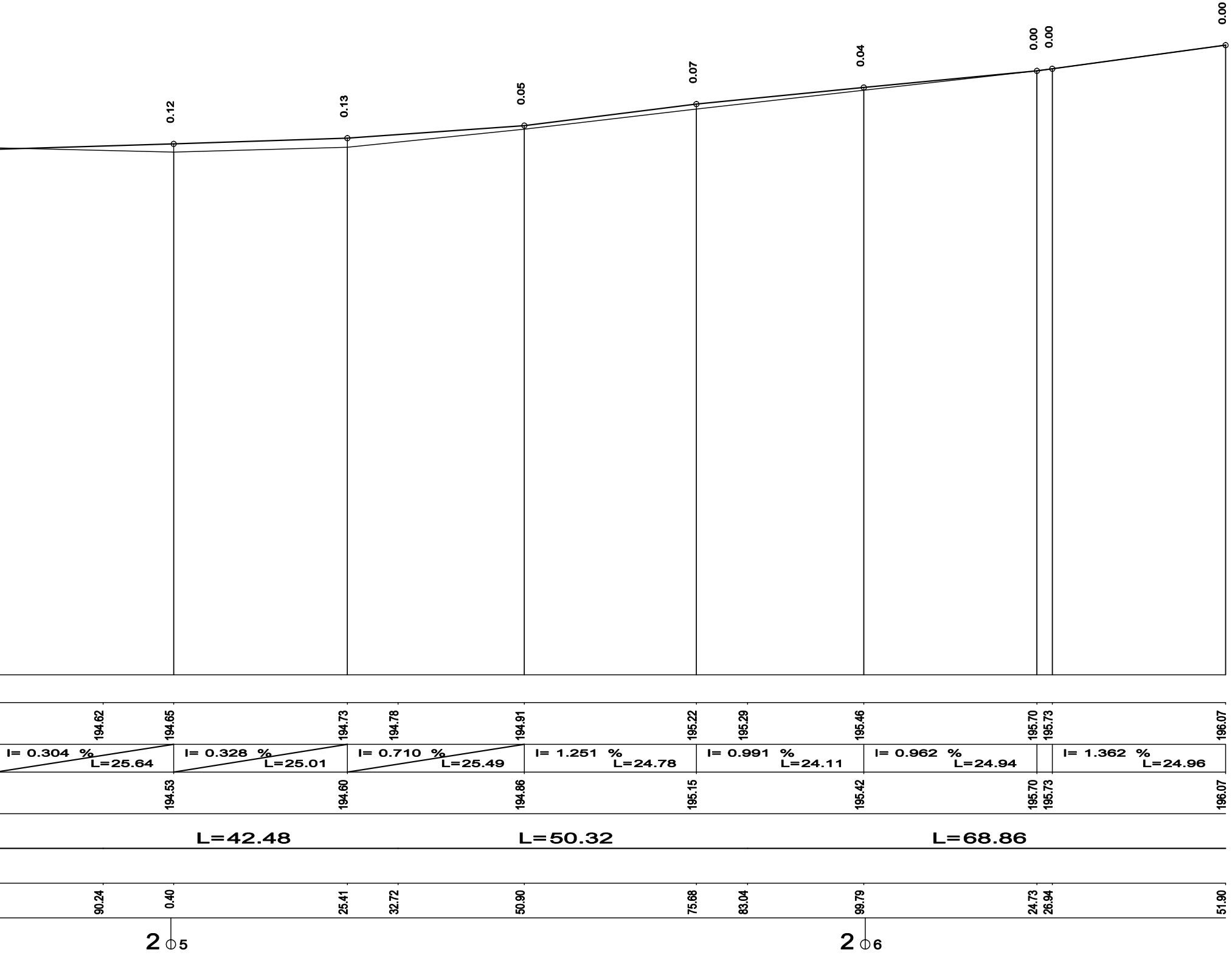
0.12
0.13
0.05
0.07
0.04
0.00
0.00
0.00
194.62
194.65
194.73
194.78
194.91
195.22
195.29
195.46
195.70
195.73
196.07
I= 0.304 %
L=25.64
I= 0.328 %
L=25.01
I= 0.710 %
L=25.49
I= 1.251 %
L=24.78
I= 0.991 %
L=24.11
I= 0.962 %
L=24.94
I= 1.362 %
L=24.96
194.53
194.60
194.86
195.15
195.42
195.70
195.73
196.07
L=42.48
L=50.32
L=68.86
90.24
0.40
25.41
32.72
50.90
75.68
83.04
99.79
24.73
26.94
51.90
2
5
2
6

LEGENDA:

—— - teren istniejący

━━ - projektowana niweleta

IDEA PROJEKT
Kamil Rękas, Sebastian Zatorski Sp. J.
NIP 657 292 87 46, REG 366646632, KRS: 0000848676
26-026 Morawica, Bilcza ul. Rubinowa 6
Tel. 510 954 106, 602 837 757

Inwestor: **Powiat Ostrowiecki**
ul. Iłżecka 37; 27-400 Ostrowiec Św.

OBIEKT: „Poprawa infrastruktury drogowej na terenie Powiatu Ostrowieckiego poprzez przebudowę drogi powiatowej nr 1007T na odcinku Ostrowiec Świętokrzyski - Boksycka."

Imię i Nazwisko		Nr upraw. Specjalność	PODPIS	DATA
Proj.	mgr inż. Kamil Rękas	SWK/0083/PBD/17 drogowa		01.23
Oprac.	mgr inż. Joanna Stępień	— drogowa		01.23
Oprac.	mgr inż. Karolina Pisarczyk	— drogowa		01.23
Spr.	mgr inż. Sebastian Zatorski	SWK/0143/POOD/09 drogowa		01.23

STADIUM: **P.W.**
BRANŻA: Drogi
SKALA 1:50/1:500
PRZEDMIOT RYSUNKU:
PROFIL PODŁUŻNY
NR RYS. 3.2