





**STAROSTA CHODZIESKI**

**Kopia mapy ewidencyjnej  
Skala 1:5000**

Województwo: **30 - wielkopolskie**  
 Powiat: **3001 - chodzieski**  
 Jednostka ewidencyjna: **300104\_5 - MARGONIN - OBSZAR WIEJSKI**  
 Obręb ewidencyjny: **0011 - SUŁASZEWO**  
 Arkusz ewidencyjny: **6**  
 Działka nr: **119**  
 Stan na dzień: **dn. 23-09-2020 r.**  
 Nr Kancelaryjny: **GN.6621.1.1582.2020**

**ZAŁĄCZNIK NR 3  
DO WNIOSKU O WYDANIE DECYZJI O ŚRODOWISKOWYCH UWARUNKOWANIACH**

**OZNACZENIA GRAFICZNE:**

-  Granica działki ewidencyjnej objętej wnioskiem.
-  Przewidywany teren, na którym będzie realizowane przedsięwzięcie.
-  Obszar, na który będzie oddziaływać przedsięwzięcie.
-  Numer ewidencyjny nieruchomości, której dotyczy wniosek.

INWESTOR: PVE 137 Sp. z o. o.  
ul. Grunwaldzka 4/10, 85-236 Bydgoszcz

NAZWA RYSUNKU: MAPA EWIDENCYJNA Z ZAZNACZONYM PRZEWIDYWANYM TERENEM, NA KTÓRYM BĘDZIE REALIZOWANE PRZEDSIĘWZIĘCIE ORAZ OBEJMUJĄCA PRZEWIDYWANY OBSZAR NA KTÓRY BĘDZIE ODDZIAŁYWAĆ PRZEDSIĘWZIĘCIE

DATA 10.2020 r.	SKALA 1:2500	GMINA Margonin	OBRĘB Sułaszewo	NR DZIAŁKI 119
--------------------	-----------------	-------------------	--------------------	-------------------