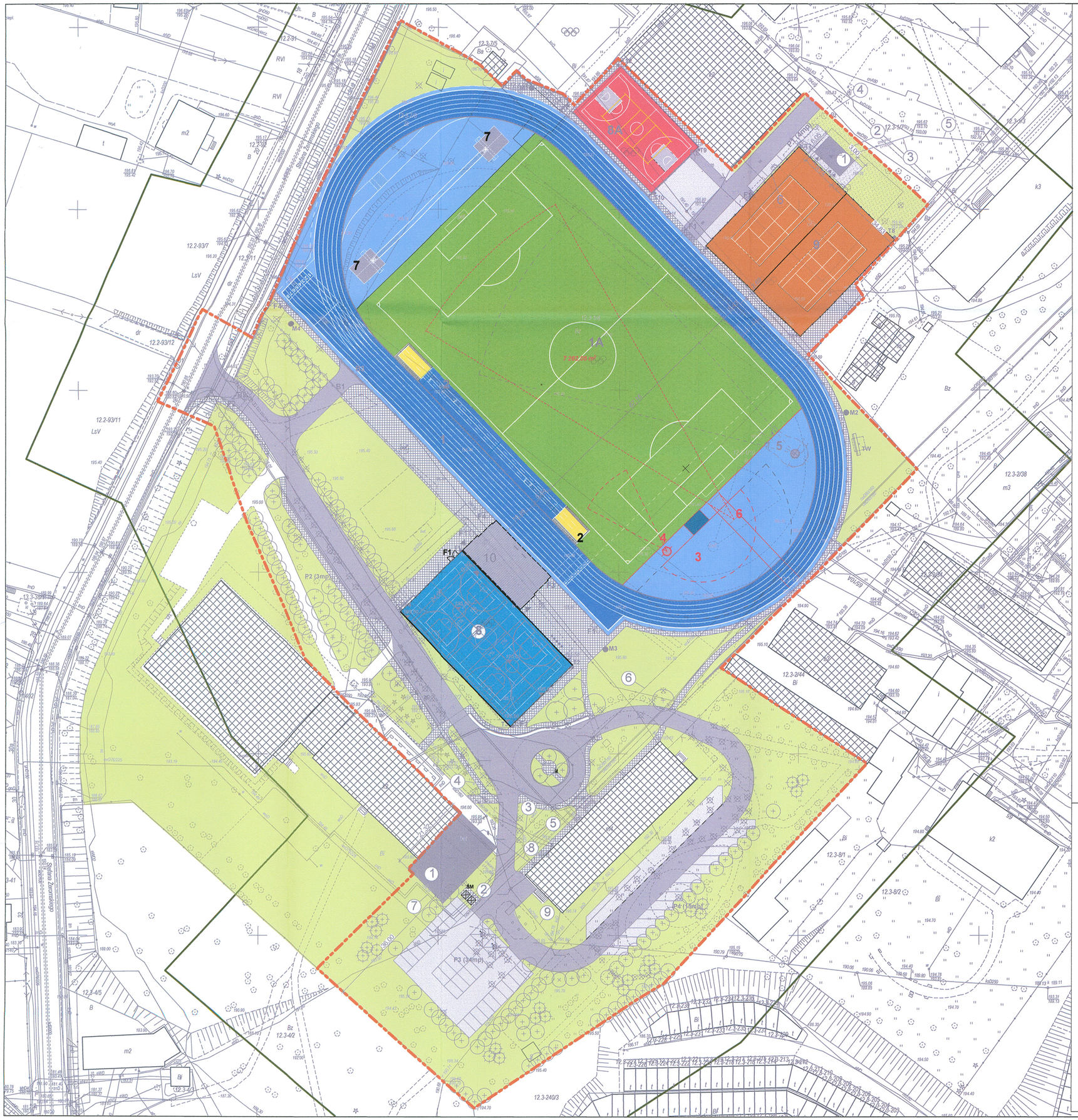

## OZNACZENIA:

PROGRAM BOISK SPORTOWYCH:

- 1 BIEŻNIA OKRĘŻNA, BIEŻNIA PROSTA ORAZ RÓW Z WODĄ
- 1A BOISKO DO PIŁKI NOŻNEJ (100x64) - TRAWA NATURALNA
- 2 SKOCZNIA DO SKOKU W DAL I TRÓJSKOKU
- 3 SKOCZNIA DO SKOKU WZWYŻ
- 4 RZUTNIA DO PCHNIĘCIA KULĄ
- 5 RZUTNIA DO RZUTU DYSKIEM I MŁOTEM
- 6 RZUTNIA DO RZUTU OSZCZEPEM
- 7 SKOCZNIA DO SKOKU O TYCZCE
- 8A BOISKO WIELOFUNKCYJNE
- 9 KORT TENISOWY

- TRYBUNA ŻELBETOWA PREFABRYKOWANA WRAZ Z ZAPLECZEM WC I MAGAZYNEM
- WEJŚCIE DO POMIESZCZEŃ TRYBUNY
- BUDYNKI ISTNIEJĄCE
- TEREN INWESTYCJI
- GRANICE DZIAŁEK
- TW TABLICA WYNIKÓW
- SŁUPY OŚWIETLENIA - M 1÷ M4, wys. do ok. 27,4 m
- SŁUPY OŚWIETLENIA - T 1÷ T12, wys. do ok. 15,4 m
- ODWODNIENIE LINIOWE
- B1 B2 B3 BRAMY WJAZDOWE
- F FURTKI JEDNO I DWU - SKRZYDŁOWE
- HP HYDRANT PRZECIWPOŻAROWY
- P1 PARKINGI : P1, P2,P3, P4
- CIĄGI PIESZE - CHODNIK Z KOSTKI BETONOWEJ BRUKOWEJ PROSTOKĄTNEJ 10X20 CM GR. 6 CM
- CIĄGI JEZDNY - Z KOSTKI BETONOWEJ BRUKOWEJ PROSTOKĄTNEJ 10X20 GR 8 CM
- PARKING Z KOSTKI BETONOWEJ BRUKOWEJ PROSTOKĄTNEJ 10X20 GR 8 CM
- PARKING Z NAWIERZCHNI PRZEPUSZCZALNEJ
- CIĄG Z NAWIERZCHNII PRZEPUSZCZALNEJ
- NAWIERZCHNIA BOISKA - TRAWA NATURALNA
- PIASEK
- NAWIERZCHNIA POLIURETANOWA
- ZIELEŃ NISKA - TRAWNIKI DO ODTWORZENIA
- ROZBIÓRKI - ELEMENTY PRZESTRZENNE OBIEKT NR 1, 2, 3, 7
- ROZBIÓRKI - ELEMENTY LINIOWE OBIEKT NR 8
- ROZBIÓRKI NAWIERZCHNIE OBIEKT NR 4,5,6
- DRZEWA DO USUNIĘCIA
- KRZEWY LUB GRUPY DRZEW DO USUNIĘCIA
- KRZEWY DO PRZESADZENIA
- BRAK DRZEWA W TERENIE
- NASADZENIA DRZEWA IGLASTE / DRZEWA LIŚCIASTE
- GRUPA KRZEWÓW - PRZESADZANYCH GRUPA KRZEWÓW - NASADZENIA
- O1 OGRODZENIE PANELOWE WYM. 2,5 M
- O2 OGRODZENIE BIEŻNI WYS 1,1 M
- O3 OGRODZENIE BOISKA WYS. 6,0 m PANEL 2,5 M Z PIŁKOCHWYTEM Z SIATKI POLIPROP. WYS. 3,5 M
- O4 OGRODZENIE OD STRONY UL. ŻEROMSKIEGO WYS. 4,0 M
- O5 OGRODZENIE KORTU DO TENISA WYS. 4,0 M
- MASZTY FLAGOWE szt. 5
- ŚM MIEJSCE NA POJEMNIKI DO GROMADZENIA ODPOADÓW STAŁYCH

## OZNACZENIA PROJEKT ANEKS nr 1:

### BUDYNEK DO GRY W SQUASHA

OZNACZENIA :

1. PROJEKTOWANY BUDYNEK DO GRY W SQUASHA
2. PROJ. PRZYŁĄCZE KANALIZACYJNE D160PSV wg oddzielnego opr.
3. PROJ. PRZYŁĄCZE WODY D50 PE wg oddzielnego opr.
4. ISTNIEJĄCY KABEL ENERGETYCZNY
5. ISTNIEJĄCY KABEL TELETECHNICZNY
6. ISTNIEJĄCY WODOCIĄG
7. ISTNIEJĄCA SIEĆ CO
8. PROJEKTOWANA INSTALACJA WEWNĘTRZNA ELEKTRYCZNA
9. ISTNIEJĄCY KANAŁ SANITARNY

### BUDYNEK SOCJALNO - MAGAZYNOWY

OZNACZENIA :

1. PROJEKTOWANY BUDYNEK SOCJALNO - MAGAZYNOWY
2. PROJ. PRZYŁĄCZE WODY D 40 PE wg oddzielnego opr.
3. PROJ. PRZYŁĄCZE KANALIZACYJNE D160PSV wg oddzielnego opr.
4. ISTNIEJĄCY WODOCIĄG
5. ISTNIEJĄCY KANAŁ SANITARNY
6. PROJEKTOWANA INSTALACJA WEWNĘTRZNA ELEKTRYCZNA

### BOISKO WIELOFUNKCYJNE

OZNACZENIA :

8. BOISKO WIELOFUNKCYJNE O WYM. 44,0 x 24,0m O NAWIERZCHNI SYNTETYCZNEJ

## OZNACZENIA ZMIAN W STOSUNKU DO PROJEKTU PODSTAWOWEGO:

PROGRAM BOISK SPORTOWYCH:

- 3 SKOCZNIA DO SKOKU WZWYŻ
- 4 RZUTNIA DO PCHNIĘCIA KULĄ
- 6 RZUTNIA DO RZUTU OSZCZEPEM

- NAWIERZCHNIA POLIURETANOWA
- NAWIERZCHNIA TRAWA NATURALNA
- kanalizacja deszczowa - nowe elementy instalacji
- nawadnianie boiska - nowe elementy instalacji
- nawadnianie boiska - zmiana średnicy rury
- punkty podłączeń nawadniania
- drenaż boiska z trawy naturalnej

STAROSTA OSTROWIECKI


md Biuro Architektoniczne

siedziba
71-043 SZCZECIN
ul. Kazimierska 1/13
tel. (091) 81 82 664
fax. (091) 81 82 664


investor / adres :
Powiat Ostrowiecki - Zarząd Powiatu Ostrowieckiego z siedzibą przy ul. Iłżeckiej 37 27-400 Ostrowiec Świętokrzyski

projekt / obiekt :
ANEKS nr 2
DO PROJEKTU ROZBUDOWY POWIATOWEGO STADIONU MIĘDZYSZKOLNEGO PRZY UL. ŻEROMSKIEGO W OSTROWCU ŚWIĘTOKRZYSKIM

adres inwestycji :
27-400 Ostrowiec Świętokrzyski
dz. nr 1/7, 1/8, 1/10, 3/2, 7/6, 7/8, dz. nr 1/6 obr.12 ark.3, dz. nr 11

rysunek / temat / treść :
**KOLORYSTYKA NAWIERZCHNI**


autor /projektant — imię i nazwisko — podpis :
mgr inż. arch. Dagmara Adamy - Kołodziejska
Nr upr.16/ZPOiA/2006

sprawdził
mgr inż. arch. Robert Dawidowski
Nr upr.50/SZ/2000

opracował
mgr inż. arch Agata Kasprzak


| faza : | branża : | rys . nr : |
|---|---|---|
| PB | WIELOBRANŻOWE | I/02 |
| skala : 1:500 | data: GRUDZIEŃ 2016 | |


PRAWA AUTORSKIE ZASTRZEŻONE

Przedmiotowy projekt / rzut architektoniczny jest chroniony prawem autorskim zgodnie z art. 1 i następne Ustawy o Prawie Autorskim i Prawach Pokrewnych z dn. 4 lutego 1994 roku ( DU nr 24 poz.83 z 23 lutego 1994 r. )

# BIEŻNIA OKRĘŻNA 400 m KATEGORIA VB

UWAGA!
Nawierzchnia posiada spadek do wewnętrznej krawędzi bieżni okrężnej 1,0 %.
Nachylenie podłużne w kierunku biegu zawodnika mierzone na bieżni okrężnej na 50 m odcinkach, a na bieżni prostej dla różnicy poziomów pomiędzy startem a metą, nie może przekroczyć stosunku 1:1000 (0,1%) oraz suma nachyleń na bieżni okrężnej musi wynosić zero.

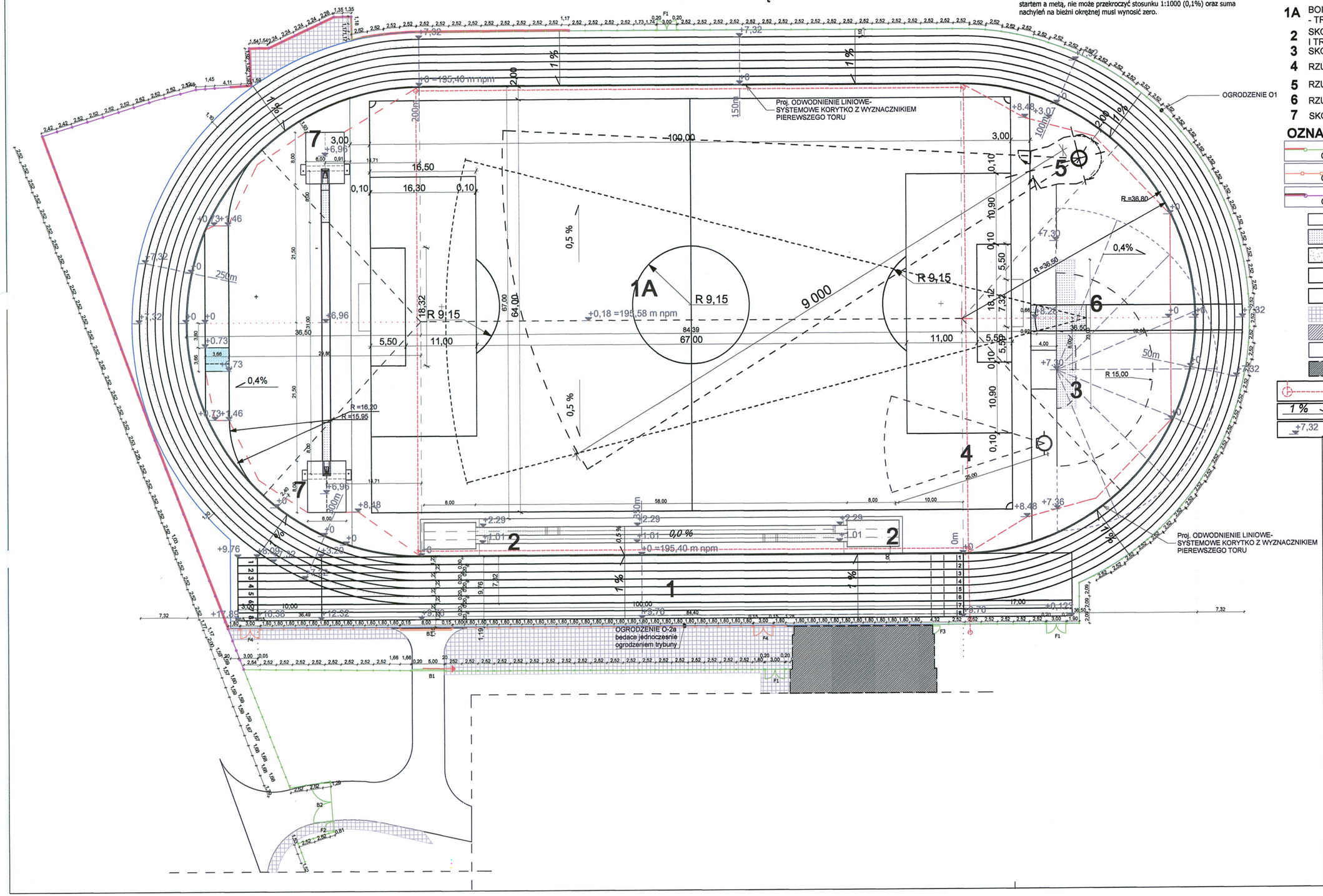


PROGRAM BOISK SPORTOWYCH:

1 BIEŻNIA OKRĘŻNA, BIEŻNIA PROSTA ORAZ RÓW Z WODĄ
1A BOISKO DO PIŁKI NOŻNEJ (100x64) - TRAWA NATURALNA
2 SKOCZNIA DO SKOKU W DAL I TRÓJSKOKU
3 SKOCZNIA DO SKOKU WZWYŻ
4 RZUTNIA DO PCHNIĘCIA KULĄ
5 RZUTNIA DO RZUTU DYSKIEM I MŁOTEM
6 RZUTNIA DO RZUTU OSZCZEPEM
7 SKOCZNIA DO SKOKU O TYCZCE

## OZNACZENIA:

- O1 OGRODZENIE PANELOWE WYM. 2,5 M
- O2 OGRODZENIE BIEŻNI WYS 1,1 M
- O4 OGRODZENIE OD STRONY UL. ŻEROMSKIEGO WYS. 4,0 M
- NAWIERZCHNIA POLIURETANOWA
- POGRUBIENIA NAWIERZCHNI SPORTOWEJ
- PIASEK
- NAWIERZCHNIA TRAWIASTA BOISKA - TRAWA SYNTETYCZNA
- NAWIERZCHNIA - TRAWNIK
- DOJŚCIA, kostka brukowa, betonowa
- SYSTEMOWY ŁAPACZ PIASKU
- CIĄG JEZDNY
- TYBUNA
- STUDZIENKI ROZDZIELCZE np. typu SPORTFIX WRAZ Z PRZEPUSTAMI np. typu AROT
- 1 % SPADEK BIEŻNI - max. 1%
- +7,32 RZĘDNE WYSOKOŚCIOWE mierzone w cm

STAROSTA OSTROWIECKI

md Biuro Architektoniczne
siedziba
71-043 SZCZECIN
ul. Kazimierska 1/13
tel. (091) 81 82 664
fax. (091) 81 82 664

inwestor / adres :
Powiat Ostrowiecki - Zarząd Powiatu Ostrowieckiego
z siedzibą przy ul. Iłzeckiej 37
27-400 Ostrowiec Świętokrzyski

projekt / obiekt :
ANEKS nr 2
DO PROJEKTU ROZBUDOWY POWIATOWEGO STADIONU MIĘDZYSZKOLNEGO PRZY UL. ŻEROMSKIEGO W OSTROWCU ŚWIĘTOKRZYSKIM

adres inwestycji :
27-400 Ostrowiec Świętokrzyski
dz. nr 1/7, 1/8, 1/10, 3/2, 7/6, 7/8, dz. nr 1/6 obr.12 ark.3, dz. nr 11

rysunek / temat / treść :
**GEOMETRIA ARENY**

autor /projektant imię i nazwisko podpis :
mgr inż. arch. Dagmara Adamy - Kołodziejska
Nr upr.16/ZPOiA/2006
sprawdził
mgr inż. arch. Robert Dawidowski
Nr upr.50/SZ/2000
opracował
mgr inż. arch Agata Kasprzak

| faza : | branża : | rys . nr : |
|---|---|---|
| PB | WIELOBRANŻOWE | I/03 |
| skala : 1:500 | data: GRUDZIEŃ 2016 | |

**PRAWA AUTORSKIE ZASTRZEŻONE**
Przedmiotowy projekt / utwór architektoniczny jest chroniony prawem autorskim zgodnie z art.1 i następne Ustawy o Prawie Autorskim i Prawach Pokrewnych z dn. 4 lutego 1994 roku ( DU nr 24 poz.83 z 23 lutego 1994 r. )

STAROSTA
OSTROWIECKI

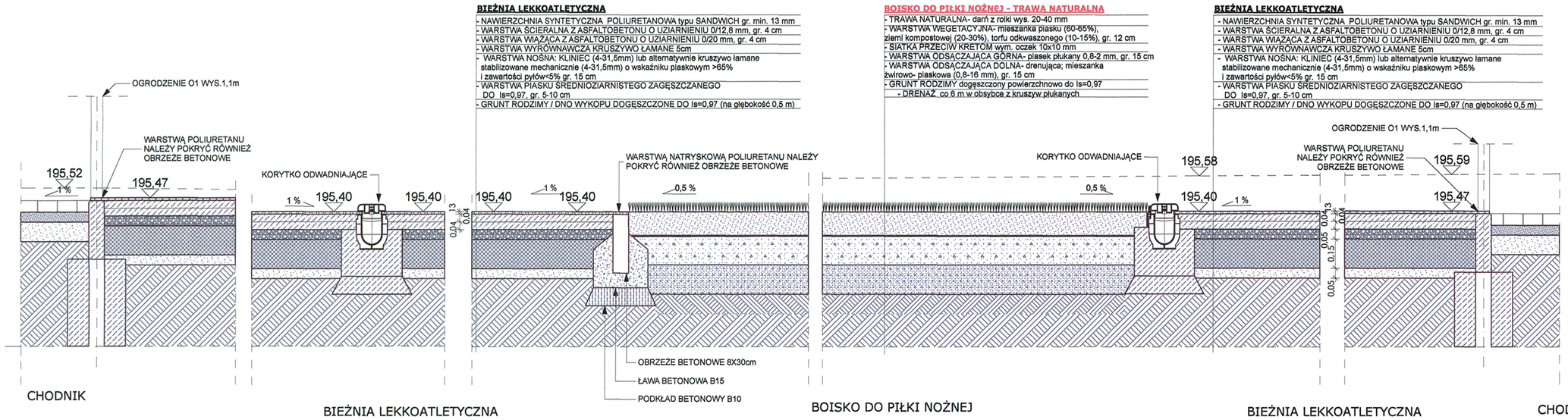


md Biuro Architektoniczne


siedziba
71-043 SZCZECIN
ul. Kazimierska 1/13
tel. (091) 81 82 664
fax. (091) 81 82 664


inwestor / adres :
Powiat Ostrowiecki - Zarząd Powiatu Ostrowieckiego
z siedzibą przy ul. Iłżeckiej 37
27-400 Ostrowiec Świętokrzyski

projekt / obiekt :
ANEKS nr 2
DO PROJEKTU ROZBUDOWY POWIATOWEGO STADIONU MIĘDZYSZKOLNEGO PRZY UL. ŻEROMSKIEGO W OSTROWCU ŚWIĘTOKRZYSKIM

adres inwestycji :
27-400 Ostrowiec Świętokrzyski
dz. nr 1/7, 1/8, 1/10, 3/2, 7/6, 7/8, dz. nr 1/6 obr.12 ark.3, dz. nr 11

rysunek / temat / treść :
**PRZEKRÓJ PRZEZ NAWIERZCHNIĘ**

autor /projektant imię i nazwisko podpis
mgr inż. arch. Dagmara Adamy - Kołodziejska
Nr upr.16/ZPOiA/2006

sprawdził
mgr inż. arch. Robert Dawidowski
Nr upr.50/SZ/2000

opracował
mgr inż. arch Agata Kasprzak

| faza : | branża : | rys . nr : |
|---|---|---|
| PB | WIELOBRANŻOWE | I/04 |
| skala : 1:500 | data: GRUDZIEŃ 2016 | |


**PRAWA AUTORSKIE ZASTRZEŻONE**
Przedmiotowy projekt / utwór architektoniczny jest chroniony prawem autorskim zgodnie z art.1 i następne Ustawy o Prawie Autorskim i Prawach Pokrewnych z dn. 4 lutego 1994 roku ( DU nr 24 poz.83 z 23 lutego 1994 r. )


33