ROADPROJECT
A. SZUFLITA, K. SOWA, R. TOMALKA s.c.
ul. Organowa 5/32, 20-882 Lublin
Tel. 665-627-363

EGZ. NR …

Nazwa elementu projektu budowlanego	**SZCZEGÓŁOWE SPECYFIKACJE TECHNICZNE WYKONANIA I ODBIORU ROBÓT BUDOWLANYCH**
Opracowanie	**BRANŻA DROGOWA**
Nazwa zamierzenia budowlanego	**Rozbudowa drogi gminnej nr 108619L w gminie Szastarka od km 0+004,52 do km 1+982,40 w zakresie budowy drogi pieszo-rowerowej w ramach zadania pn.: ,,Rowerowe Roztocze. Drogi pieszo- rowerowe w obszarach wiejskich" Rozbudowa drogi gminnej nr 108619L w gminie Szastarka w zakresie budowy drogi pieszo- rowerowej.**
Adres obiektu	Województwo: **lubelskie,** Powiat: **kraśnicki,** Gmina: **Szastarka,** Miejscowość: **Szastarka**, **Brzozówka Kolonia**
Kategoria obiektu budowlanego	**IV –** elementy dróg publicznych i kolejowych dróg szynowych, jak: skrzyżowania i węzły, wjazdy, zjazdy, przejazdy, perony, rampy; **VIII –** inne budowle **XXV** – drogi i kolejowe drogi szynowe **XXVI –** sieci, jak: elektroenergetyczne, telekomunikacyjne, gazowe, ciepłownicze, wodociągowe, kanalizacyjne oraz rurociągi przesyłowe
Identyfikatory działek ewidencyjnych	Obręb ewidencyjny: **0004 BRZOZÓWKA KOLONIA**; Jednostka ewidencyjna: **060706_2** Identyfikatory działek: 060706_2.0004.**148,** 060706_2.0004.**201/2,** 060706_2.0004.**201/3**, 060706_2.0004.**202,** 060706_2.0004.**203/1,**060706_2.0004.**203/3,** 060706_2.0004.**203/4,** 060706_2.0004.**255**, 060706_2.0004.**204,** 060706_2.0004.**205/1**, 060706_2.0004.**205/2,** 060706_2.0004.**206/1**, 060706_2.0004.**206/2**, 060706_2.0004.**207**, 060706_2.0004.**208/1**, 060706_2.0004.**208/3**, 060706_2.0004.**309/2**, 060706_2.0004.**309/3**, 060706_2.0004.**338/1**, 060706_2.0004.**338/2,** 060706_2.0004.**339/2,** 060706_2.0004.**339/1,** 060706_2.0004.**340**,060706_2.0004.**341**, 060706_2.0004.**363**, 060706_2.0004.**364**, 060706_2.0004.**365**, 060706_2.0004.**366**, 060706_2.0004.**368** Obręb ewidencyjny: **0014 SZASTARKA**; Jednostka ewidencyjna: **060706_2** Identyfikatory działek: 060706_2.0014.**767/9,** 060706_2.0014.**926**
Nazwa i adres Inwestora	**Wójt Gminy Szastarka** **ul. Lubelska 17, 23-225 Szastarka**
Data opracowania	**11.08.2025r**

ZESPÓŁ PROJEKTOWY:

Branża / Funkcja	Imię i nazwisko	Nr uprawnień/specjalność	Podpis
DROGOWA Projektant	mgr inż. Aleksandra Szuflita	LUB/0005/PBD/17 inżynieryjna drogowa	

SPIS TREŚCI

D.00.00.00. WYMAGANIA OGÓLNE 3
D.01.00.00. ROBOTY PRZYGOTOWAWCZE 13
D.01.01.01. ODTWORZENIE TRASY I PUNKTÓW WYSOKOŚCIOWYCH 13
D.01.02.02 ZDJĘCIE WARSTWY HUMUSU 16
D.01.02.04. ROZBIÓRKI ELEMENTÓW DRÓG I INNYCH OBIEKTÓW 18
D.02.00.00 ROBOTY ZIEMNE 20
D.02.01.01 ROBOTY ZIEMNE. WYMAGANIA OGÓLNE 20
D.02.02.01 ROBOTY ZIEMNE. WYKONANIE WYKOPÓW 33
D.02.03.01 ROBOTY ZIEMNE. WYKONANIE NASYPÓW 36
D.03.01.01 PRZEPUSTY 42
D.03.01.02. WYKONANIE DRENU FRANCUSKIEGO 47
D.03.02.01. KANALIZACJA DESZCZOWA 49
D.04.01.01. KORYTO WRAZ Z PROFILOWANIEM I ZAGĘSZCZENIEM PODŁOŻA 52
D 04.03.01. OCZYSZCZENIE I SKROPIENIE WARSTW KONSTRUKCYJNYCH 55
D 04.04.02. PODBUDOWA ZASADNICZA Z MIESZANKI NIEZWIĄZANEJ 58
D 04.05.00 – WARSTWA ULEPSZONEGO PODŁOŻA Z GRUNTU STABILIZOWANEGO SPOIWEM HYDRAULICZNYM 68
D 04.05.01 – PODBUDOWA I WARSTWA MROZOOCHRONNA Z MIESZANKI ZWIĄZANEJ SPOIWEM HYDRAULICZNYM 74
D.04.07.01 NAWIERZCHNIA Z BETONU ASFALTOWEGO. WARSTWA PODBUDOWY 85
D.05.03.05A NAWIERZCHNIA Z BETONU ASFALTOWEGO. WARSTWA WIĄŻĄCA 95
D.05.03.05B NAWIERZCHNIA Z BETONU ASFALTOWEGO. WARSTWA ŚCIERALNA 105
D-05.03.11 FREZOWANIE NAWIERZCHNI ASFALTOWYCH NA ZIMNO 115
D-05.03.23 NAWIERZCHNIA Z BRUKOWEJ KOSTKI BETONOWEJ 117
D-05.04.01 WZMOCNIENIE STYKÓW NAWIERZCHNI GEOSYNTETYKIEM 120
D-06.01.03 UMOCNIENIE POBOCZY KRUSZYWEM 123
D-07.01.01 OZNAKOWANIE POZIOME 125
D-07.02.01 OZNAKOWANIE PIONOWE 131
D-08.01.01 KRAWĘŻNIKI BETONOWE 138
D-08.01.01 OBRZEŻA BETONOWE 142
D.09.09.01. NASADZENIA 145
D.10.10.01. ROBOTY MELIORACYJNE 149

D.00.00.00. WYMAGANIA OGÓLNE

1. WSTĘP

1.1. Przedmiot Specyfikacji Technicznej Wykonania i Odbioru Robót Budowlanych (STWiORB)

Przedmiotem niniejszej STWiORB są wymagania ogólne dotyczące wykonania robót, które zostaną zrealizowane dla inwestycji pn.: ,,Rozbudowa drogi gminnej nr 108619L w gminie Szastarka od km 0+004,52 do km 1+982,40 w zakresie budowy drogi pieszo-rowerowej w ramach zadania pn.: ,,Rowerowe Roztocze. Drogi pieszo- rowerowe w obszarach wiejskich" Rozbudowa drogi gminnej nr 108619L w gminie Szastarka w zakresie budowy drogi pieszo- rowerowej.

1.2. Zakres stosowania STWiORB

Szczegółowe Specyfikacje Techniczne Wykonania i Odbioru Robót Budowlanych stanowią część Dokumentów Przetargowych i należy je stosować w zlecaniu i wykonaniu Robót opisanych w podpunkcie 1.1. Przez Szczegółowe Specyfikacje Techniczne należy rozumieć „Specyfikacje Techniczne Wykonania Odbioru Robót Budowlanych" w rozumieniu ustawy Prawo zamówień publicznych.

1.3. Zakres Robót objętych STWiORB

1.3.1. Wymagania ogólne

Wymagania ogólne należy rozumieć i stosować w powiązaniu z innymi STWiORB zawartymi w niniejszej dokumentacji. STWiORB są zgodne z wymaganiami zawartymi w Rozdziale 3 „Zakres i forma specyfikacji technicznych wykonania i odbioru robót budowlanych" w Rozporządzeniu Ministra Infrastruktury z dnia 2 września 2004 r. w sprawie szczegółowego zakresu i formy dokumentacji projektowej, specyfikacji technicznych wykonania i odbioru robót budowlanych oraz programu funkcjonalno-użytkowego" (Dz. U. Nr 202, poz. 2072).

1.4. Określenia podstawowe

Użyte w STWiORB wymienione poniżej określenia należy rozumieć w każdym przypadku następująco:

1.4.1. NATURA 2000 - europejska Sieć Ekologiczna obszarów chronionych na terenie Unii Europejskiej, w skład której wchodzą:
- obszary specjalnej ochrony ptaków –OSO,
- specjalne obszary ochrony siedlisk – SOO,
- obszary mające znaczenie dla Wspólnoty OZW,

1.4.2. Obszar Natura 2000 - obszar specjalnej ochrony ptaków, specjalny obszar ochrony siedlisk lub obszar mający znaczenie dla Wspólnoty, utworzony w celu ochrony populacji dziko występujących ptaków lub siedlisk przyrodniczych lub gatunków będących przedmiotem zainteresowania Wspólnoty.

1.4.3. Obszar specjalnej ochrony ptaków - obszar wyznaczony, zgodnie z przepisami prawa Unii Europejskiej, do ochrony populacji dziko występujących ptaków jednego lub wielu gatunków, w którego granicach ptaki mają korzystne warunki bytowania w ciągu całego życia, w dowolnym jego okresie albo stadium rozwoju.

1.4.4. Specjalny obszar ochrony siedlisk - obszar wyznaczony, zgodnie z przepisami prawa Unii Europejskiej, w celu trwałej ochrony siedlisk przyrodniczych lub populacji zagrożonych wyginięciem gatunków roślin lub zwierząt lub w celu odtworzenia właściwego stanu ochrony siedlisk przyrodniczych lub właściwego stanu ochrony tych gatunków.

1.4.5. Obszar mający znaczenie dla wspólnoty - projektowany specjalny obszar ochrony siedlisk, zatwierdzony przez Komisję Europejską w drodze decyzji, który w regionie biogeograficznym, do którego należy, w znaczący sposób przyczynia się do zachowania lub odtworzenia stanu właściwej ochrony siedliska przyrodniczego lub gatunku będącego przedmiotem zainteresowania Wspólnoty, a także może znacząco przyczynić się do spójności sieci obszarów Natura 2000 i zachowania różnorodności biologicznej w obrębie danego regionu biogeograficznego; w przypadku gatunków zwierząt występujących na dużych obszarach obszarem mającym znaczenie dla Wspólnoty jest obszar w obrębie naturalnego zasięgu takich gatunków, charakteryzujący się fizycznymi lub biologicznymi czynnikami istotnymi dla ich życia lub rozmnażania.

1.4.6. Znaczące negatywne oddziaływanie na obszar Natura 2000 - to oddziaływanie na cele ochrony obszaru Natura 2000, w tym w szczególności działania mogące:

a) pogorszyć stan siedlisk przyrodniczych lub siedlisk gatunków roślin i zwierząt, dla których ochrony został wyznaczony obszar Natura 2000, lub

b) wpłynąć negatywnie na gatunki, dla których ochrony został wyznaczony obszar Natura 2000, lub

c) pogorszyć integralność obszaru Natura 2000 lub jego powiązania z innymi obszarami. Integralność obszaru Natura 2000 – spójność czynników strukturalnych i funkcjonalnych warunkujących zrównoważone trwanie populacji gatunków i siedlisk przyrodniczych, dla ochrony których zaprojektowano lub wyznaczono obszar Natura 2000.

1.4.7. Zabytki – nieruchomości lub rzeczy ruchome, ich części lub zespoły, będące dziełem człowieka lub związane z jego działalnością i stanowiące świadectwo minionej epoki bądź zdarzenia, których zachowanie leży w interesie społecznym ze względu na posiadaną wartość historyczną, artystyczną lub naukową.

1.4.8. Budowla drogowa - obiekt budowlany nie będący budynkiem, stanowiący całość techniczno-użytkową (drogę) albo jego część stanowiąca odrębny element konstrukcyjny lub technologiczny (obiekt mostowy, korpus ziemny, węzeł).

1.4.9. Chodnik – wyznaczony pas terenu przy jezdni lub odsunięty od jezdni, przeznaczony do ruchu pieszych i odpowiednio utwardzony.

1.4.10. Droga - wydzielony pas terenu przeznaczony do ruchu lub postoju pojazdów oraz ruchu pieszych wraz z wszelkimi urządzeniami technicznymi związanymi z prowadzeniem i zabezpieczeniem ruchu.

1.4.11. Droga tymczasowa (montażowa) - droga specjalnie przygotowana, przeznaczona do ruchu pojazdów obsługujących zadanie budowlane na czas jego wykonania, przewidziana do usunięcia po jego zakończeniu.

1.4.12. Dziennik Budowy - opatrzony pieczęcią Zamawiającego zeszyt, z ponumerowanymi stronami, służący do notowania wydarzeń zaistniałych w czasie wykonywania zadania budowlanego, rejestrowania dokonywanych odbiorów Robót, przekazywania poleceń i innej korespondencji technicznej pomiędzy Inspektorem Nadzoru, Wykonawcą i Projektantem.

1.4.13. Inspektor Nadzoru - osoba wyznaczona przez Zamawiającego, upoważniona do nadzorowania Robót i do występowania w jego imieniu w sprawach realizacji inwestycji.

1.4.14. Kierownik Budowy – osoba wyznaczona przez Wykonawcę, pełniąca samodzielną funkcję techniczną w budownictwie, spełniająca wymagania i wykonująca obowiązki, określone co do tej osoby w ustawie Prawo budowlane.

1.4.15. Jezdnia - część korony drogi przeznaczona do ruchu pojazdów.

1.4.16. Korona drogi - jezdnia z poboczami lub chodnikami, zatokami, pasami awaryjnego postoju i pasami dzielącymi jezdnie.

1.4.17. Konstrukcja nawierzchni - układ warstw nawierzchni wraz ze sposobem ich połączenia.

1.4.18. Korpus drogowy - nasyp lub ta część wykopu, która jest ograniczona koroną drogi i skarpami rowów.

1.4.19. Koryto - element uformowany w korpusie drogowym w celu ułożenia w nim konstrukcji nawierzchni.

1.4.20. Księga Obmiaru - akceptowany przez Inspektora Nadzoru zeszyt z ponumerowanymi stronami służący do wpisywania przez Wykonawcę obmiaru dokonywanych Robót w formie wyliczeń, szkiców i ew. dodatkowych załączników. Wpisy w Księdze Obmiaru podlegają potwierdzeniu przez Inspektora Nadzoru.

1.4.21. Laboratorium – laboratorium badawcze, zaakceptowane przez Zamawiającego, posiadające kompetencje, wyposażenie oraz zaplecze techniczne niezbędne do przeprowadzenia wszelkich badań i prób związanych z oceną jakości Materiałów oraz Robót.

1.4.22. Materiały - wszelkie tworzywa niezbędne do wykonania Robót, zgodne z Dokumentacją Projektową i STWiORB, zaakceptowane przez Inspektora Nadzoru.

1.4.23. Nawierzchnia - warstwa lub zespół warstw służących do przejmowania i rozkładania obciążeń od ruchu na podłoże gruntowe i zapewniających dogodne warunki dla ruchu.

1.4.24. Warstwa ścieralna - górna warstwa nawierzchni poddana bezpośrednio oddziaływaniu ruchu i czynników atmosferycznych.

1.4.25. Warstwa wiążąca - warstwa znajdująca się między warstwą ścieralną a podbudową, zapewniająca lepsze rozłożenie naprężeń w nawierzchni i przekazywanie ich na podbudowę.

1.4.26. Warstwa wyrównawcza - warstwa służąca do wyrównania nierówności podbudowy lub profilu istniejącej nawierzchni.

1.4.27. Podbudowa - dolna część nawierzchni służąca do przenoszenia obciążeń od ruchu na podłoże. Podbudowa może składać się z podbudowy zasadniczej i podbudowy pomocniczej.

1.4.28. Podbudowa zasadnicza - górna część podbudowy spełniająca funkcje nośne w konstrukcji nawierzchni. Może ona składać się z jednej lub dwóch warstw.

1.4.29. Podbudowa pomocnicza - dolna część podbudowy spełniająca, obok funkcji nośnych, funkcje zabezpieczenia nawierzchni przed działaniem wody, mrozu i przenikaniem cząstek podłoża. Może zawierać warstwę mrozoochronną, odsączającą lub odcinającą.
1.4.30. Niweleta - wysokościowe i geometryczne rozwinięcie na płaszczyźnie pionowego przekroju w osi drogi lub obiektu mostowego.
1.4.31. Objazd tymczasowy - droga specjalnie przygotowana i odpowiednio utrzymana do przeprowadzenia ruchu publicznego na okres budowy.
1.4.32. Odpowiednia (bliska) zgodność - zgodność wykonywanych Robót z dopuszczonymi tolerancjami, a jeśli przedział tolerancji nie został określony z tolerancją określoną przez Inspektora Nadzoru.
1.4.33. Pas drogowy - wydzielony liniami rozgraniczającymi pas terenu przeznaczony do umieszczania w nim drogi oraz drzew i krzewów. Pas drogowy może również obejmować teren przewidziany do rozbudowy drogi i budowy urządzeń chroniących ludzi i środowisko przed uciążliwościami powodowanymi przez ruch na drodze.
1.4.34. Pobocze - część korony drogi przeznaczona do chwilowego zatrzymywania się pojazdów, umieszczenia urządzeń bezpieczeństwa ruchu i wykorzystywana do ruchu pieszych, służąca jednocześnie do bocznego oparcia konstrukcji nawierzchni.
1.4.35. Podłoże - grunt rodzimy lub nasypowy, leżący pod nawierzchnią do głębokości przemarzania.
1.4.36. Podłoże ulepszone - górna warstwa podłoża, leżąca bezpośrednio pod nawierzchnią, ulepszona w celu umożliwienia przejęcia ruchu budowlanego i właściwego wykonania nawierzchni.
1.4.37. Polecenie Inspektora Nadzoru - wszelkie polecenia przekazane Wykonawcy przez Inspektora Nadzoru, w formie pisemnej, dotyczące sposobu realizacji Robót lub innych spraw związanych z prowadzeniem budowy.
1.4.38. Projektant - uprawniona osoba prawna lub fizyczna będąca autorem Dokumentacji Projektowej.
1.4.39. Przedsięwzięcie budowlane - kompleksowa realizacja nowego połączenia drogowego lub całkowita modernizacja (zmiana parametrów geometrycznych trasy w planie i przekroju podłużnym) istniejącego połączenia.
1.4.40. Przeszkoda naturalna - element środowiska naturalnego, stanowiący utrudnienie w realizacji zadania budowlanego, na przykład dolina, bagno, rzeka itp.
1.4.41. Przeszkoda sztuczna - dzieło ludzkie, stanowiące utrudnienie w realizacji zadania budowlanego, na przykład droga, kolej, rurociąg itp.
1.4.42. Przetargowa Dokumentacja Projektowa - część Dokumentacji Projektowej, która wskazuje lokalizację, charakterystykę i wymiary obiektu będącego przedmiotem Robót.
1.4.43. Rekultywacja - Roboty mające na celu uporządkowanie i przywrócenie pierwotnych funkcji terenom naruszonym w czasie realizacji zadania budowlanego.
1.4.44. Rysunki - część Dokumentacji Projektowej, która wskazuje lokalizację, charakterystykę i wymiary obiektu będącego przedmiotem robót.
1.4.45. Przedmiar robót - wykaz Robót z podaniem ich ilości.
1.4.46. Zadanie budowlane - część przedsięwzięcia budowlanego, stanowiąca odrębną całość konstrukcyjną lub technologiczną, zdolną do samodzielnego spełnienia przewidywanych funkcji techniczno-użytkowych. Zadanie może polegać na wykonywaniu Robót związanych z budową, modernizacją, utrzymaniem oraz ochroną budowli drogowej lub jej elementu.

1.5. Ogólne wymagania dotyczące robót.

Wykonawca jest zobowiązany do opracowania Dokumentów Wykonawcy oraz wykonania Robót zgodnie z Wymaganiami Zamawiającego oraz Poleceniami Inspektora Nadzoru. Wykonawca jest odpowiedzialny za jakość wykonanych Robót, bezpieczeństwo wszelkich czynności na Placu Budowy, metody użyte przy budowie oraz za ich zgodność z Wymaganiami Zamawiającego, Dokumentacją Projektową oraz niniejszym STWiORB. Koszty spełnienia przez Wykonawcę niżej określonych przedsięwzięć, jak również wszelkich przedsięwzięć niezbędnych do prawidłowej realizacji inwestycji, nie podlegają odrębnej zapłacie i przyjmuje się, że są uwzględnione w Cenie Oferty. Szczegółowy zakres Robót został ujęty w projektach budowlanych i wykonawczych oraz w Specyfikacjach Technicznych Wykonania i Odbioru Robót Budowlanych, natomiast przedmiar robót stanowi część pomocniczą do określenia ilości robót. Przedmiar robót oraz Tabela Elementów Rozliczeniowych mają charakter pomocniczy. Wykonawca zobowiązany jest do dokładnego sprawdzenia ilości robót z Dokumentacją Projektową. Wystąpienie w trakcie prowadzenia Robót większej ilości Robót w jakiejkolwiek pozycji przedmiaru nie będzie mogło stanowić podstawy do uznania tych wielkości za roboty dodatkowe ani żądania dodatkowego wynagrodzenia. Ewentualny brak w przedmiarze robót i Tabeli Elementów Rozliczeniowych pewnych robót koniecznych do wykonania inwestycji na podstawie Dokumentacji Projektowej (w tym projektach wykonawczych) nie zwalnia Wykonawcy od obowiązku ich wykonania na podstawie projektu, w cenie umownej. Ilości robót w przedmiarze Wykonawca ma prawo skorygować do wielkości według własnych obliczeń na postawie projektu budowlanego i wykonawczego oraz STWiORB.

1.5.1. Przekazanie Terenu Budowy.

Zamawiający w terminie określonym w Warunkach Szczegółowych Inwestycji przekaże Wykonawcy Teren Budowy wraz ze wszystkimi wymaganymi uzgodnieniami prawnymi i administracyjnymi, lokalizację punktów głównych trasy oraz reperów, Dziennik Budowy i Księgę Obmiaru Robót oraz dwa egzemplarze Dokumentacji Projektowej i dwa komplety STWiORB. Na Wykonawcy spoczywa odpowiedzialność za ochronę przekazanych mu punktów pomiarowych do chwili odbioru końcowego Robót. Uszkodzone lub zniszczone znaki geodezyjne Wykonawca odtworzy i utrwali na własny koszt. Na Wykonawcy spoczywa obowiązek założenia osnowy geodezyjnej, grawimetrycznej lub magnetycznej (w uzgodnieniu z właściwymi Organami Służby Geodezyjnej) w miejscach, gdzie inwestycja drogowa koliduje z osnową istniejącą, która musi ulec likwidacji lub gdzie korzystanie z istniejących punktów osnowy na skutek realizacji inwestycji stanie się niemożliwe. Koszt Wykonawcy obejmuje całość robót, materiałów i opłat niezbędnych do założenia w pełni funkcjonalnej osnowy przyjętej przez Organy Służby Geodezyjnej. Zakres osnowy niezbędnej do założenia oraz termin w jakim należy osnowę założyć Wykonawca winien uzgodnić z Organami Służby Geodezyjnej jeszcze przed rozpoczęciem robót budowlanych stanowiących przedmiot zamówienia.

1.5.2. Dokumentacja Projektowa Zamawiającego

Dokumentacja Projektowa, którą przekaże Zamawiający, zawiera rysunki, obliczenia i dokumenty zgodne z wykazem podanym w szczegółowych warunkach umowy.

1.5.3. Dokumentacja Techniczna (technologiczna) do opracowania przez Wykonawcę

W ramach Ceny inwestycji Wykonawca opracuje następujące rodzaje dokumentacji technicznych zawierających przewidziane do realizacji rozwiązania technologiczne:

1) Projekt techniczny zabezpieczenia wykopów i nasypów. Projekt powinien zawierać obliczenia zabezpieczeń wykopów i/lub nasypów, schematy statyczne, rysunki i opis techniczny w przypadku konieczności zastosowania takiego zabezpieczenia wynikającej z głębokości wykopów lub braku dostępności terenu przy realizacji nasypu (np. przy drogach objazdowych dla wykonania obiektów inżynierskich). Wykonawca wykona zabezpieczenie wykopu oraz nasypu zgodnie z projektem, który uprzednio podlega zatwierdzeniu przez Inspektora Nadzoru.

2) Projekt techniczny odwodnienia wykopów. Technologia odwodnienia wykopów nie może powodować zagrożenia dla otaczającego terenu, poziomu wód gruntowych oraz stosunków wodnych. Wykonawca zapewni odwodnienie wszystkich wykopów w trakcie trwania Robót po uprzednim zatwierdzeniu projektu odwodnienia wykopów przez Inspektora Nadzoru. Koszt wykonania odwodnienia wykopów oraz koszt utrzymania systemu odwadniającego należy wliczyć w cenę jednostkową metra sześciennego wykonania wykopów w części drogowej, kanalizacyjnej oraz obiektów inżynierskich.

3) Projekt Organizacji Ruchu na czas budowy – należy wykonać projekt dostosowany do przewidzianej liczby etapów realizacji Robót, uzyskać wymagane przepisami opinie i zatwierdzić projekt u właściwego Zarządzającego ruchem. Koszt wykonania oznakowania na czas budowy Wykonawca ujmie w Cenie Inwestycyjnej.

4) Projekty techniczne (w razie konieczności):
- miejsc dokopu gruntów,
- miejsc przeznaczonych na tymczasowy lub stały odkład gruntów uzyskanych z wykopów,
- miejsc pozyskania materiałów miejscowych,
- miejsc przeznaczonych na zaplecze socjalne i magazynowe,
- dróg i objazdów tymczasowych oraz dróg dla transportu technologicznego,
- projekty przełożenia cieków na czas prowadzenia robót,
- projekty deskowań i rusztowań.

Dokumentacja Projektowa sporządzona przez Wykonawcę powinna zawierać uzgodnienia z właścicielami terenów przeznaczonych do tymczasowego lub stałego zajęcia oraz stosownymi instytucjami zajmującymi się ochroną środowiska naturalnego.
Dokumentację Projektową wyszczególnioną w p. 1) – 4) Wykonawca sporządzi w 4 egzemplarzach i przedstawi Inspektorowi Nadzoru do akceptacji przed rozpoczęciem Robót. Jeżeli w trakcie wykonywania Robót okaże się koniecznym uzupełnienie Dokumentacji Projektowej przekazanej przez Zamawiającego, Wykonawca sporządzi brakujące rysunki i STWiORB na własny koszt w 4 egzemplarzach i przedłoży je Inspektorowi Nadzoru do zatwierdzenia.

1.5.4. Zgodność Robót z Dokumentacją Projektową i STWiORB

Dokumentacja Projektowa, STWiORB oraz dodatkowe dokumenty przekazane przez Inspektora Nadzoru Wykonawcy stanowią część inwestycji, a wymagania wyszczególnione w choćby jednym z nich są obowiązujące dla Wykonawcy tak jakby zawarte były w całej dokumentacji.
W przypadku rozbieżności w ustaleniach poszczególnych dokumentów obowiązuje następująca kolejność ich ważności:
a) Dokumentacja Projektowa
b) STWiORB.
Wykonawca nie może wykorzystywać błędów lub opuszczeń w Dokumentach Przetargowych, a o ich wykryciu powinien natychmiast powiadomić Inspektora Nadzoru, który dokona odpowiednich zmian lub poprawek. W przypadku rozbieżności opisu wymiarów i odczytu ze skali rysunków ważniejszy jest odczyt opisu wymiarów, a w przypadku istotnych rozbieżności, Wykonawca powinien przed wykonaniem Robót zwrócić się do Jednostki Projektowej. Wszystkie wykonane Roboty i dostarczone materiały będą zgodne z Dokumentacją Projektową i STWiORB. Dane określone w Dokumentacji Projektowej i w STWiORB będą uważane za wartości docelowe, od których dopuszczalne są odchylenia w ramach określonego przedziału tolerancji. Cechy materiałów i elementów budowli muszą być jednorodne i wykazywać bliską zgodność z określonymi wymaganiami, a rozrzuty tych cech nie mogą przekraczać dopuszczalnego przedziału tolerancji. W przypadku, gdy materiały lub roboty nie będą w pełni zgodne z Dokumentacją Projektową lub STWiORB i wpłynie to na nie zadawalającą jakość elementu budowli, to takie materiały będą niezwłocznie zastąpione innymi, a Roboty rozebrane na koszt Wykonawcy.

1.5.5. Zabezpieczenie Terenu Budowy

Wykonawca jest zobowiązany do zabezpieczenia i utrzymania ruchu publicznego na Terenie Budowy, w okresie trwania realizacji inwestycji aż do zakończenia i odbioru końcowego Robót. Wykonawca wykona na własny koszt projekt czasowej organizacji ruchu na czas wykonywania Robót i uzyska opinię Inspektora Nadzoru dla wyżej wskazanego projektu (przed złożeniem go do zarządcy/zarządców dróg w celu uzyskania opinii). Wykonawca zobowiązany jest do uzyskania zatwierdzenia projektu przez właściwy organ zarządzający ruchem. Wykonawca przedłoży Inspektorowi Nadzoru zatwierdzony przez organ zarządzający ruchem projekt czasowej organizacji ruchu w terminie najpóźniej na 3 dni przed rozpoczęciem danej części Robót. Wykonawca odpowiada za realizację organizacji ruchu na czas wykonywania Robót. Rozpoczęcie danej części Robót nie będzie możliwe przed przedłożeniem przez Wykonawcę zatwierdzonego projektu czasowej organizacji ruchu. W czasie wykonywania Robót Wykonawca dostarczy, zainstaluje i będzie obsługiwał wszystkie tymczasowe urządzenia zabezpieczające takie jak: zapory, światła ostrzegawcze, sygnały itp., zapewniając w ten sposób bezpieczeństwo pojazdów i pieszych. W zależności od potrzeb i postępu Robót projekt czasowej organizacji ruchu powinien być na bieżąco aktualizowany przez Wykonawcę. Każda zmiana w stosunku do zatwierdzonego projektu czasowej organizacji ruchu wymaga każdorazowo ponownego zatwierdzenia projektu. W miejscach przylegających do dróg otwartych dla ruchu, Wykonawca, w sposób uzgodniony z Inspektorem Nadzoru, ogrodzi lub wyraźnie oznakuje Plac Budowy, a w szczególności wjazdy i wyjazdy z Placu Budowy przeznaczone dla pojazdów i maszyn pracujących przy realizacji Robót. Podczas prowadzenia robót ziemnych przed wjazdami/wyjazdami z Placu Budowy na drogi publiczne Wykonawca zobowiązany jest do zorganizowania stanowisk do czyszczenia opon samochodowych, które skutecznie wyeliminują nanoszenie na nawierzchnię jezdni ziemi przyklejonej do opon (czyszczenie opon strumieniem wody bądź sprężonym powietrzem). W czasie wykonywania Robót Wykonawca dostarczy, zainstaluje, będzie utrzymywać i obsługiwać wszystkie czasowe urządzenia zabezpieczające, takie jak: ogrodzenia, poręcze, zapory, oświetlenie, światła ostrzegawcze, sygnały i znaki ostrzegawcze oraz wszelkie inne środki niezbędne do ochrony Robót, wygody społeczności itp., zapewniając w ten sposób bezpieczeństwo pojazdów i pieszych. Wszystkie znaki, zapory i inne urządzenia zabezpieczające podlegają akceptacji przez Inspektora Nadzoru. Wykonawca zapewni w dzień i w nocy stałe warunki widoczności tych zapór i znaków, dla których jest to nieodzowne ze względów bezpieczeństwa oraz wszystkich znaków i zapór na jezdniach, po których będzie prowadzony ruch pojazdów innych niż budowy. Fakt przystąpienia do Robót Wykonawca obwieści publicznie przed ich rozpoczęciem, w sposób uzgodniony z Inspektorem Nadzoru oraz przez umieszczenie, w miejscach i w odpowiednich ilościach uzgodnionych z Inspektorem Nadzoru, tablic informacyjnych, których treść będzie zatwierdzona przez Inspektora Nadzoru. Tablice informacyjne będą utrzymywane przez Wykonawcę w dobrym stanie przez cały okres realizacji Robót. W Cenie Oferty należy uwzględnić ustawienie, utrzymanie i likwidację tablic informacyjnych oraz ustawienie i utrzymanie tablic pamiątkowych o inwestycji i uczestnikach procesu inwestycyjnego. Koszt zabezpieczenia Terenu Budowy nie podlega odrębnej zapłacie i przyjmuje się, że jest wliczony w Cenę Inwestycyjną. Wykonawca w terminie 7 dni przed wprowadzeniem zmian w organizacji ruchu lub przed planowanym prowadzeniem Robót, które będą stwarzać utrudnienie w dojeździe do posesji, poinformuje pisemnie o tym mieszkańców/użytkowników, np. poprzez umieszczenie informacji na tablicach ogłoszeń w Gminie, Starostwie w taki sposób aby użytkownicy mogli zapoznać się z wprowadzonymi zmianami (uproszczone schematy).

1.5.6. Ochrona środowiska w czasie wykonywania Robót

Wykonawca ma obowiązek znać i stosować w czasie prowadzenia Robót wszelkie przepisy dotyczące ochrony środowiska naturalnego i powinien spełnić wszystkie wymagania podane w decyzji o środowiskowych uwarunkowaniach dla przedmiotowej inwestycji.
W okresie trwania budowy i wykańczania Robót Wykonawca będzie:
a) utrzymywać Teren Budowy i wykopy w stanie bez wody stojącej,
b) podejmować wszelkie uzasadnione kroki mające na celu stosowanie się do przepisów i norm dotyczących ochrony środowiska na terenie i wokół Terenu Budowy oraz będzie unikać uszkodzeń lub uciążliwości dla osób lub własności społecznej i innych, a wynikających ze skażenia, hałasu lub innych przyczyn powstałych w następstwie jego sposobu działania,
c) przed rozpoczęciem robót rozbiórkowych powodujących powstawanie odpadów niebezpiecznych Wykonawca przygotuje procedurę zagospodarowania odpadów produkcyjnych zgodnie z Ustawą o odpadach i uzyska uzgodnienie Inspektora Nadzoru.
Stosując się do tych wymagań będzie miał szczególny wzgląd na:
- lokalizację zaplecza budowy, baz produkcyjnych, warsztatów, magazynów, składowisk, ukopów i dróg dojazdowych poza obszarami wskazanymi w decyzji o środowiskowych uwarunkowania w postanowieniu RDOŚ uzgadniającym realizację przedsięwzięcia i określającym warunki jego realizacji oraz poza obszarami włączonymi do Europejskiej Sieci Ekologicznej Natura 2000 oraz pozostałymi obszarami chronionymi na podstawie ustawy z dnia 16.04.2004 o ochronie przyrody, zapewniając oszczędne korzystanie z terenu oraz minimalne przekształcenie jego powierzchni oraz przywrócenie terenu do stanu pierwotnego po zakończeniu Robót,
- środki ostrożności i zabezpieczenia przed:
a) zanieczyszczeniem powierzchni ziemi i wód gruntowych,
b) zanieczyszczeniem zbiorników i cieków wodnych pyłami lub substancjami toksycznymi,
c) zanieczyszczeniem powietrza pyłami i gazami,
d) możliwością powstania pożaru.
W przypadku prowadzenia robót w sąsiedztwie drzew należy unikać ich mechanicznego uszkodzenia i przesuszenia w wyniku prowadzenia robót odwodnieniowych. W bezpośrednim zasięgu koron drzew nie powinny być lokalizowane place składowe i drogi dojazdowe. Wokół zagrożonych drzew należy wydzielić strefę bezpieczeństwa. W przypadku czasowego obniżenia poziomu zwierciadła wody gruntowej pożądane jest, aby czas trwania leja depresyjnego był skrócony do minimum. Zaleca się prowadzenie prac odwodnieniowych poza okresem wegetacji.
W przypadku budowy drogi należy wykonać tymczasowe ogrodzenia na odcinkach drogi w miejscach wskazanych przez decyzję o środowiskowych uwarunkowaniach, postanowienie RDOŚ uzgadniające warunki realizacji przedsięwzięcia oraz w lokalizacjach wskazanych przez nadzór przyrodniczy w miejscach na których zostanie stwierdzona migracja małych zwierząt w tym na przykład płazów. Wszelkie „pułapki" (np. wloty do studzienek) należy starannie zabezpieczyć przed wpadaniem i uwięzieniem w nich płazów.

1.5.7. Ochrona przeciwpożarowa

Wykonawca będzie przestrzegać przepisów ochrony przeciwpożarowej
Wykonawca będzie utrzymywać, wymagany na podstawie odpowiednich przepisów sprawny sprzęt przeciwpożarowy na terenie baz produkcyjnych, w pomieszczeniach biurowych, mieszkalnych i magazynach oraz w maszynach i pojazdach. Materiały łatwopalne będą składowane w sposób zgodny z odpowiednimi przepisami i zabezpieczone przed dostępem osób trzecich. Wykonawca będzie odpowiedzialny za wszelkie straty spowodowane pożarem wywołanym jako rezultat realizacji Robót albo przez personel Wykonawcy.

1.5.8. Materiały szkodliwe dla otoczenia

Materiały, które w sposób trwały są szkodliwe dla otoczenia, nie będą dopuszczone do użycia. Nie dopuszcza się użycia materiałów wywołujących szkodliwe promieniowanie o stężeniu większym od dopuszczalnego, określonego odpowiednimi przepisami. Wszelkie materiały odpadowe użyte do Robót będą miały świadectwa dopuszczenia, wydane przez uprawnioną jednostkę, jednoznacznie określające brak szkodliwego oddziaływania tych materiałów na środowisko.
Materiały, które są szkodliwe dla otoczenia tylko w czasie Robót, a po zakończeniu Robót ich szkodliwość zanika (np. materiały pylaste) mogą być użyte pod warunkiem przestrzegania wymagań technologicznych wbudowania. Jeżeli wymagają tego odpowiednie przepisy Zamawiający powinien otrzymać zgodę na użycie tych materiałów od właściwych organów administracji państwowej. Jeżeli Wykonawca użył materiałów szkodliwych dla otoczenia zgodnie z STWiORB, a ich użycie spowodowało jakiekolwiek zagrożenie środowiska, to konsekwencje tego poniesie Zamawiający. Gospodarkę odpadami należy prowadzić zgodnie z ustawą z dnia 14 grudnia 2012 r. o odpadach (Dz.U. z 2020 r., poz. 797 z późn. zm.).

1.5.9. Promieniowanie jonizujące
Nuklearną aparaturę pomiarową lub inne źródła promieniowania jonizującego należy używać tylko w przypadkach dopuszczonych lub wymaganych przez Inspektora Nadzoru. Wykonawca poinformuje Inspektora Nadzoru o wybranym przez siebie doradcy ds. ochrony przed promieniowaniem i dostarczy Inspektorowi Nadzoru regulamin Wykonawcy w zakresie posługiwania się nuklearną aparaturą pomiarową lub innymi źródłami promieniowania jonizującego. Warunki stosowania tych urządzeń powinny być zgodne z odpowiednimi przepisami i normami.

1.5.10. Ochrona własności publicznej i prywatnej
Wykonawca zapewni nieruchomościom przylegającym do Placu Budowy dostęp do drogi publicznej przez cały okres trwania budowy (o ile wcześniej nieruchomości te posiadały taki dostęp). Wykonawca odpowiada za ochronę instalacji na powierzchni ziemi i za urządzenia podziemne, takie jak rurociągi, kable itp. oraz uzyska od odpowiednich władz będących właścicielami tych urządzeń potwierdzenie informacji dostarczonych mu przez Zamawiającego w ramach planu ich lokalizacji. Wykonawca zapewni właściwe oznaczenie i zabezpieczenie przed uszkodzeniem tych instalacji i urządzeń w czasie trwania budowy. Wykonawca zobowiązany jest umieścić w swoim harmonogramie rezerwę czasową dla wszelkiego rodzaju Robót, które mają być wykonane w zakresie przełożenia instalacji i urządzeń podziemnych na Terenie Budowy i powiadomić Inspektora Nadzoru władze lokalne o zamiarze rozpoczęcia Robót. O fakcie przypadkowego uszkodzenia tych instalacji Wykonawca bezzwłocznie powiadomi Inspektora Nadzoru i zainteresowane władze oraz będzie z nimi współpracował dostarczając wszelkiej pomocy potrzebnej przy dokonywaniu napraw. Wykonawca będzie odpowiadać za wszelkie spowodowane przez jego działania uszkodzenia instalacji na powierzchni ziemi i urządzeń podziemnych wykazanych w dokumentach dostarczonych mu przez Zamawiającego. W przypadku, gdy Wykonawca w wyniku swoich działań na Placu Budowy spowoduje nieplanowane wyłączenie linii elektroenergetycznych, teletechnicznych, światłowodowych i spowoduje powstanie po stronie gestorów sieci obowiązku zwrotu ich kontrahentom kosztów spowodowanych przerwą w przesyle lub dostawie energii elektrycznej, Internetu itp. Wykonawca pokryje udokumentowane koszty wyłączenia linii w pełnej wysokości, na pierwsze pisemne żądanie jednego z gestorów. Jeżeli Plac Budowy przylega do terenów z zabudową mieszkaniową, Wykonawca będzie realizować Roboty w sposób powodujący minimalne niedogodności dla mieszkańców. Wykonawca odpowiada za wszelkie uszkodzenia zabudowy mieszkaniowej w sąsiedztwie budowy spowodowane jego działalnością. Przed rozpoczęciem Robót oraz po ich zakończeniu Wykonawca przedstawi sporządzoną przez rzeczoznawcę budowlanego inwentaryzację stanu technicznego budynków i budowli, znajdujących się w sąsiedztwie prowadzonej inwestycji, dokumentując stan techniczny tych obiektów. Nieodłączną częścią tej dokumentacji będą zdjęcia, skatalogowane w sposób niebudzący wątpliwości, co do momentu ich wykonania oraz obiektu, który dokumentują. Dokumentacja musi zawierać informację o zapoznaniu się z nią przez właściciela/zarządcę budynku lub budowli. W przypadku stwierdzenia pogorszenia stanu technicznego ww. obiektów budowlanych w trakcie wykonywania robót budowlanych Wykonawca podejmie działania w celu ich zabezpieczenia i doprowadzenia do stanu pierwotnego. W przypadku braku działań, Wykonawca zobowiązany będzie do zaspokojenia wszelkich roszczeń wynikających z tego tytułu. Wykonawca zapewni dostęp do posesji przez cały okres trwania budowy. Koszt utrzymania dostępu do nieruchomości (m.in. pól) nie podlega odrębnej zapłacie i należy wliczyć go do Ceny Ofertowej. Przed rozpoczęciem Robót Wykonawca wykona również inwentaryzację, w tym dokumentację fotograficzną istniejących zjazdów z drogi na posesje.

1.5.11. Ograniczenie obciążeń osi pojazdów
Wykonawca będzie stosować się do ustawowych ograniczeń nacisków osi na drogach publicznych przy transporcie materiałów i wyposażenia na i z Placu Budowy, Wykonawca uzyska wszelkie niezbędne zezwolenia i uzgodnienia od właściwych władz co do przewozu nietypowych wagowo ładunków (ponadnormatywnych) i o każdym takim przewozie będzie powiadamiał Inspektora Nadzoru. Inspektor Nadzoru może polecić, aby pojazdy niespełniające tych warunków zostały usunięte z Placu Budowy. Pojazdy powodujące nadmierne obciążenie osiowe nie będą dopuszczone na świeżo ukończony fragment budowy w obrębie Placu Budowy i Wykonawca będzie odpowiadał za naprawę wszelkich Robót w ten sposób uszkodzonych, zgodnie z Poleceniami Inspektora Nadzoru. W przypadku ewentualnych roszczeń odszkodowawczych za zniszczenie lub zanieczyszczenie dróg lub obiektów zlokalizowanych w pasie drogowym lub ich sąsiedztwie przez transport budowy Wykonawca jest zobowiązany do ich naprawy na własny koszt w uzgodnieniu z właścicielem drogi lub innym właścicielem uszkodzonego terenu lub obiektu. Uznaje się, że wszelkie koszty związane z wypełnieniem wymagań określonych powyżej nie podlegają odrębnej zapłacie i są uwzględnione w Cenie Oferty.

1.5.12. Bezpieczeństwo i higiena pracy
Podczas realizacji Robót Wykonawca będzie przestrzegać przepisów dotyczących bezpieczeństwa i higieny pracy. W szczególności Wykonawca ma obowiązek zadbać, aby personel nie wykonywał pracy w warunkach niebezpiecznych, szkodliwych dla zdrowia oraz nie spełniających odpowiednich wymagań sanitarnych. Wykonawca zapewni i będzie utrzymywał wszelkie urządzenia zabezpieczające, socjalne oraz sprzęt i odpowiednią odzież dla ochrony życia i zdrowia osób zatrudnionych na budowie oraz dla zapewnienia bezpieczeństwa publicznego. Uznaje się, że wszelkie koszty związane z wypełnieniem wymagań określonych powyżej nie podlegają odrębnej zapłacie i są uwzględnione w Cenie Inwestycyjnej. Uznaje się, że wszelkie koszty związane z wypełnieniem wymagań określonych powyżej nie podlegają odrębnej zapłacie i są uwzględnione w Zaakceptowanej Kwocie Inwestycyjnej.

1.5.13. Ochrona i utrzymanie Robót
Wykonawca będzie odpowiedzialny za ochronę Robót i za wszelkie materiały i urządzenia używane do Robót od Daty Rozpoczęcia do daty wydania potwierdzenia Zakończenia przez Inspektora Nadzoru. Wykonawca będzie utrzymywać Roboty do czasu końcowego odbioru. Utrzymanie powinno być prowadzone w taki sposób, aby budowla drogowa lub jej elementy były w zadowalającym stanie przez cały czas, do momentu odbioru końcowego.
Jeżeli na skutek zaniedbań Wykonawcy dojdzie do uszkodzeń jakiejkolwiek części budowli drogowej lub jej elementów, to Wykonawca na Polecenie Inspektora Nadzoru dokona naprawy takiego uszkodzenia doprowadzając budowlę drogową lub jej element do zgodności z wymaganiami inwestycji. Wykonawca poniesie wszelkie koszty związane z naprawami. Jeśli Wykonawca w jakimkolwiek czasie zaniedba utrzymanie, to na polecenie Inspektora Nadzoru powinien rozpocząć Roboty utrzymaniowe nie później niż w 24 godziny po otrzymaniu tego polecenia. W przypadku, gdy Wykonawca nie wykona polecenia Inspektora Nadzoru, Zamawiający ma prawo do wykonania Robót utrzymaniowych własnymi siłami lub zlecenie tego innej jednostce – z późniejszym przeniesieniem kosztów na Wykonawcę. Uznaje się, że wszelkie koszty związane z wypełnieniem wymagań określonych powyżej nie podlegają odrębnej zapłacie i są uwzględnione w Zaakceptowanej Kwocie Inwestycyjnej.

1.5.14. Stosowanie się do prawa i innych przepisów
Wykonawca zobowiązany jest znać wszystkie zarządzenia wydane przez władze centralne i miejscowe oraz inne przepisy i wytyczne, które są w jakikolwiek sposób związane z Robotami i będzie w pełni odpowiedzialny za przestrzeganie tych praw, przepisów i wytycznych podczas prowadzenia Robót. Wykonawca będzie przestrzegać praw patentowych i będzie w pełni odpowiedzialny za wypełnienie wszelkich wymagań prawnych odnośnie wykorzystania opatentowanych urządzeń lub metod i w sposób ciągły będzie informować Inspektora Nadzoru o swoich działaniach, przedstawiając kopie zezwoleń i inne odnośne dokumenty. Wszelkie straty, koszty postępowania, obciążenia i wydatki wynikłe lub związane z naruszeniem jakichkolwiek praw patentowych pokryje Wykonawca, z wyjątkiem przypadków, kiedy takie naruszenie wyniknie z wykonania projektu lub specyfikacji dostarczonej przez Inspektora Nadzoru.

1.5.15. Równoważność norm i zbiorów przepisów prawnych
Gdziekolwiek w dokumentach inwestycyjnych powołane są konkretne normy i przepisy, które spełniać mają materiały, sprzęt i inne towary oraz wykonane i zbadane roboty, będą obowiązywać postanowienia najnowszego wydania lub poprawionego wydania powołanych norm i przepisów o ile w Warunkach Inwestycji nie postanowiono inaczej. W przypadku gdy powołane normy i przepisy są państwowe lub odnoszą się do konkretnego kraju lub regionu, mogą być również stosowane inne odpowiednie normy zapewniające równy lub wyższy poziom wykonania niż powołane normy lub przepisy, pod warunkiem ich sprawdzenia i pisemnego zatwierdzenia przez Inspektora Nadzoru projektu. Różnice pomiędzy powołanymi normami a ich proponowanymi zamiennikami muszą być dokładnie opisane przez Wykonawcę i przedłożone Inspektorowi Nadzoru do zatwierdzenia.

1.5.16. Rozpoznanie saperskie
Przed rozpoczęciem oraz w trakcie prowadzenia robót budowlanych Wykonawca zobowiązany jest sprawdzać Plac Budowy pod kątem występowania niewybuchów i niewypałów. Prace należy przeprowadzać na całej szerokości pasa drogowego. W razie natrafienia w czasie prowadzenia prac na niewybuch/niewypał Wykonawca zobowiązany jest do niezwłocznego przerwania tych robót, zabezpieczenia terenu oraz wezwania odpowiednich służb (policja, straż pożarna, pogotowie saperskie) i niezwłocznego powiadomienia Inspektora Nadzoru.

1.5.17. Wykopaliska
Wszelkie wykopaliska, monety, przedmioty wartościowe, budowle oraz inne pozostałości o znaczeniu geologicznym lub archeologicznym odkryte na terenie budowy będą uważane za własność Zamawiającego. Wykonawca zobowiązany jest powiadomić Inspektora Nadzoru i postępować zgodnie z jego poleceniami. Jeżeli w wyniku tych poleceń Wykonawca poniesie koszty i/lub wystąpią opóźnienia w robotach, Inspektor Nadzoru po uzgodnieniu z Zamawiającym i Wykonawcą ustali wydłużenie czasu wykonania robót i/lub wysokość kwoty, o którą należy zwiększyć cenę inwestycyjną.

2. MATERIAŁY

2.1. Zasady dopuszczenia do stosowania materiałów i wyrobów budowlanych

Materiały i wyroby budowlane muszą spełniać zasady zgodnie z Ustawą z dn. 16.04.2004 r., o wyrobach budowlanych (Dz. U. z 2021 r. poz. 1213, z późn. zm.).

2.2. Źródła uzyskania materiałów

Co najmniej na tydzień przed zaplanowanym wykorzystaniem jakichkolwiek materiałów przeznaczonych do Robót Wykonawca przedstawi Inspektorowi Nadzoru do zatwierdzenia szczegółowe informacje dotyczące proponowanego źródła wytwarzania, zamawiania lub wydobywania tych materiałów i odpowiednie świadectwa badań laboratoryjnych oraz próbki do zatwierdzenia przez Inspektora Nadzoru. Zatwierdzenie partii materiałów z danego źródła nie oznacza automatycznie, że wszelkie materiały z danego źródła uzyskają zatwierdzenie. Wykonawca zobowiązany jest do prowadzenia badań w celu udokumentowania, że materiały uzyskane z dopuszczonego źródła w sposób ciągły spełniają wymagania STWiORB w czasie postępu Robót.

2.3. Pozyskiwanie materiałów miejscowych

Wykonawca odpowiada za uzyskanie pozwoleń od właścicieli i odnośnych władz na pozyskanie materiałów z jakichkolwiek źródeł miejscowych włączając w to źródła wskazane przez Zamawiającego i jest zobowiązany dostarczyć Inspektorowi Nadzoru wymagane dokumenty przed rozpoczęciem eksploatacji źródła. Wykonawca przedstawi do zatwierdzenia Inspektorowi Nadzoru dokumentację zawierającą raporty z badań terenowych i laboratoryjnych oraz proponowaną przez siebie metodę wydobycia i selekcji materiałów, uwzględniając aktualne decyzje o eksploatacji organów administracji państwowej i samorządowej. Wykonawca ponosi odpowiedzialność za spełnienie wymagań ilościowych i jakościowych materiałów z jakiegokolwiek źródła. Wykonawca poniesie wszystkie koszty a w tym: opłaty, wynagrodzenia i jakiekolwiek inne koszty związane z dostarczeniem materiałów do Robót. Humus i nadkład czasowo zdjęte z terenu wykopów, ukopów i miejsc pozyskania kruszywa będą formowane w hałdy i wykorzystane przy zasypce i przywracaniu stanu terenu przy ukończeniu Robót. Wszystkie odpowiednie materiały pozyskane z wykopów na Terenie Budowy lub z innych miejsc zatwierdzonych przez Inspektora Nadzoru będą wykorzystane do Robót lub odwiezione na odkład odpowiednio do wymagań inwestycji. Z wyjątkiem uzyskania na to pisemnej zgody Inspektora Nadzoru, Wykonawca nie będzie prowadzić żadnych wykopów w obrębie Terenu Budowy poza tymi, które zostały wyszczególnione w dokumentacji. Eksploatacja źródeł materiałów będzie zgodna z wszelkimi regulacjami prawnymi obowiązującymi na danym obszarze.

2.4. Materiały nieodpowiadające wymaganiom

Materiały nieodpowiadające wymaganiom zostaną przez Wykonawcę wywiezione z Placu Budowy. Inspektor Nadzoru może zezwolić Wykonawcy na użycie tych materiałów do innych robót, o ile spełniają wymagania dla innych robót. Każdy rodzaj robót, w którym znajdują się niezbadane i niezaakceptowane materiały, Wykonawca wykonuje na własne ryzyko, licząc się z jego nieprzejęciem, usunięciem i niezapłaceniem.

2.5. Przechowywanie i składowanie materiałów

Wykonawca zapewni, aby tymczasowo składowane materiały, do czasu, gdy będą one potrzebne do Robót, były zabezpieczone przed zanieczyszczeniem, zachowały swoją jakość i właściwość do Robót i były dostępne do kontroli przez Inspektora Nadzoru. Miejsca czasowego składowania będą zlokalizowane w obrębie Terenu Budowy w miejscach uzgodnionych z Inspektorem Nadzoru lub poza Terenem Budowy w miejscach zorganizowanych przez Wykonawcę.

2.6. Inspekcja wytwórni materiałów

Wytwórnie materiałów mogą być okresowo kontrolowane przez Inspektora Nadzoru w celu sprawdzenia zgodności stosowanych metod produkcyjnych z wymaganiami. Próbki materiałów mogą być pobierane w celu sprawdzenia ich właściwości. Wynik tych kontroli będzie podstawą akceptacji określonej partii materiałów pod względem jakości. W przypadku, gdy Inspektor Nadzoru będzie przeprowadzał inspekcję wytwórni będą zachowane następujące warunki:

a) Inspektor Nadzoru będzie miał zapewnioną współpracę i pomoc Wykonawcy oraz producenta materiałów w czasie przeprowadzania inspekcji;

b) Jeżeli produkcja odbywa się w miejscu należącym do Wykonawcy, Inspektor Nadzoru będzie miał dostęp do tych części wytwórni, gdzie odbywa się produkcja materiałów przeznaczonych do realizacji robót,

c) Jeżeli produkcja odbywa się w miejscu nie należącym do Wykonawcy, Wykonawca uzyska dla Inspektora Nadzoru zezwolenie dla przeprowadzenia inspekcji i badań w tych miejscach.

Każdorazowo na żądanie Inspektora Nadzoru, Wykonawca przekaże wydruki dokumentujące ustawienia Wytwórni podczas produkcji. Wykonawca/Podwykonawca zobligowany jest do archiwizowania wydruków.

2.7. Materiały z rozbiórki

Elementy i materiały z rozbiórek oraz materiały odpadowe stają się własnością Wykonawcy (chyba, że w PFU postanowiono inaczej). Wszystkie materiały, które nie mogą zostać użyte przez Wykonawcę do realizacji robót powinny zostać usunięte z Placu Budowy w sposób i w terminie nie kolidującym z wykonaniem innych robót. Jeśli w PFU bądź STWiORB przewidziano wykorzystanie przez Wykonawcę materiałów z rozbiórki, wówczas należy je zagospodarować, zgodnie z Wymaganiami Zamawiającego. Koszt związany z rozbiórką, transportem, unieszkodliwieniem, bądź składowaniem w/w materiałów Wykonawca powinien zawrzeć w Cenie Oferty. Drewno pochodzące z wycinki drzew na terenie, objętym liniami rozgraniczającymi dróg publicznych oraz na innych działkach, należących do Skarbu Państwa stanowi własność Wykonawcy za wyjątkiem zasad określonych w art. 20b Ustawy z dnia 10 kwietnia 2003 r. o szczególnych zasadach przygotowania i realizacji inwestycji w zakresie dróg publicznych, z późniejszymi zmianami.

2.7.1. Materiał z rozbiórki istniejącego korpusu drogowego

Powstały materiał z rozbiórki istniejącego korpusu drogi stanowi własność Wykonawcy. Rozbiórka istniejącego korpusu musi zostać dokonana na głębokość wynikającą z obliczonych grubości nowych warstw konstrukcji nawierzchni trasy głównej w odniesieniu do niwelety z Projektu Budowlanego oraz zastanych właściwości odkrytych warstw, z zastosowaniem metody frezowania z uwzględnieniem: grubości frezowania, selektywności frezowania, powierzchni frezowania, parametrów frezowania i szacunkowej ilości pozyskanego materiału. Rozbiórka istniejącego korpusu musi zostać dokonana w sposób selektywny, należy oddzielnie frezować poszczególne warstwy nawierzchni lub pakiety asfaltowe warstw nawierzchni w celu zwiększenia jednorodności umożliwiając jego dalsze zastosowanie. Materiał z rozbiórki musi być składowany w sposób selektywny, hałdy formowane muszą być z materiału pozyskanego z frezowania z jednego źródła (poszczególnej warstwy nawierzchni). W celu prawidłowego zagospodarowania materiału pochodzącego z rozbiórki nawierzchni bitumicznej zaleca się w pierwszej kolejności jego zastosowanie w mieszankach mineralno-asfaltowych i mieszankach niezwiązanych wszystkich dróg oraz mieszankach mineralno-cementowo-emulsyjnych w drogach kategorii ruchu KR1-KR4 zgodnie z aktualnymi wymaganiami, jak również w kategorii KR5-7 na podstawie indywidualnie opracowanego projektu. Należy dążyć do zagospodarowania w maksymalnym stopniu materiału pochodzącego z rozbiórki nawierzchni w różnych asortymentach robót, zgodnie z obowiązującymi wymaganiami. Wykonawca do realizacji robót może wykorzystać destrukt spoza rzeczonej inwestycji, przy spełnieniu wszystkich wymagań określonych w dokumentacji. Rozporządzenie Ministra Klimatu i Środowiska z dnia 23 grudnia 2021 r. reguluje możliwe postepowanie w sprawie określenia szczegółowych warunków utraty statusu odpadów dla odpadów destruktu asfaltowego.

2.7.2. Materiał z rozbiórki

Należy dokładnie wyszczególnić obiekty konieczne do rozbiórki jak również zakres rozbiórki. Rozbiórka obiektów musi zostać dokonana w sposób selektywny, w maksymalnym stopniu umożliwiający dalsze zastosowanie powstałego materiału, materiał z rozbiórki stanowi własność Wykonawcy. W celu prawidłowego zagospodarowania materiału pochodzącego z rozbiórki obiektów zaleca się jego zastosowanie zgodnie z obowiązującymi wymaganiami.

2.8. Wariantowe stosowanie materiałów

Jeśli Dokumentacja Projektowa lub STWiORB przewidują możliwość wariantowego zastosowania rodzaju materiału w wykonywanych Robotach, Wykonawca powiadomi Inspektora Nadzoru o swoim zamiarze wyboru materiału co najmniej tydzień przed jego użyciem, albo w okresie dłuższym, jeśli będzie to wymagane dla badań prowadzonych przez Inspektora Nadzoru. Wybrany i zaakceptowany rodzaj materiału nie może być później zmieniany bez zgody Inspektora Nadzoru.

3. SPRZĘT

Wykonawca jest zobowiązany do używania jedynie takiego sprzętu, który nie spowoduje niekorzystnego wpływu na jakość wykonywanych Robót. Sprzęt używany do Robót powinien być zgodny z Ofertą Wykonawcy i powinien odpowiadać pod względem typów i ilości wskazaniom zawartym w STWiORB, PZJ lub projekcie organizacji Robót, zaakceptowanym przez Inspektora Nadzoru. W przypadku braku ustaleń w takich dokumentach sprzęt powinien być uzgodniony i zaakceptowany przez Inspektora Nadzoru. Liczba i wydajność sprzętu będzie gwarantować przeprowadzenie Robót, zgodnie z zasadami określonymi w Dokumentacji Projektowej, STWiORB i wskazaniach Inspektora Nadzoru w terminie przewidzianym umową. Sprzęt będący własnością Wykonawcy lub wynajęty do wykonania Robót ma być utrzymywany w dobrym stanie i gotowości do pracy. Będzie on zgodny z normami ochrony środowiska i przepisami dotyczącymi jego użytkowania. Wykonawca dostarczy Inspektorowi Nadzoru kopie dokumentów potwierdzających dopuszczenie sprzętu do użytkowania, tam gdzie jest to wymagane przepisami. Jeżeli Dokumentacja Projektowa lub STWiORB przewidują możliwość wariantowego użycia sprzętu przy wykonywanych Robotach, Wykonawca powiadomi Inspektora Nadzoru o swoim zamiarze wyboru i uzyska jego akceptację przed użyciem sprzętu. Wybrany sprzęt, po akceptacji Inspektora Nadzoru, nie może być później zmieniany bez jego zgody. Wykonawca będzie konserwować sprzęt jak również naprawiać lub wymieniać sprzęt niesprawny. Jakikolwiek sprzęt, maszyny, urządzenia i narzędzia nie gwarantujące zachowania warunków inwestycji, zostaną przez Inspektora Nadzoru zdyskwalifikowane i nie dopuszczone do Robót.

4. TRANSPORT

Wykonawca jest zobowiązany do stosowania jedynie takich środków transportu, które nie wpłyną niekorzystnie na jakość wykonywanych Robót i właściwości przewożonych materiałów. Liczba środków transportu będzie zapewniać prowadzenie Robót zgodnie z zasadami określonymi w Dokumentacji Projektowej, STWiORB i wskazaniami Inspektora Nadzoru, w terminie przewidzianym dokumentacją. Przy ruchu na drogach publicznych pojazdy będą spełniać wymagania dotyczące przepisów ruchu drogowego w odniesieniu do dopuszczalnych obciążeń na osie pojazdów i innych parametrów technicznych. Środki transportu nie odpowiadające warunkom inwestycji na polecenie Inspektora Nadzoru będą usunięte z Terenu Budowy. Wykonawca pokryje wszystkie inne koszty używania przez siebie pojazdów o nacisku na oś większym od dopuszczalnego. Wykonawca będzie usuwać na bieżąco, na własny koszt, wszelkie zanieczyszczenia spowodowane jego pojazdami na drogach publicznych oraz dojazdach do Terenu Budowy.

5. WYKONANIE ROBÓT

5.1. Ogólne zasady wykonywania Robót

Wykonawca jest odpowiedzialny za prowadzenie Robót zgodnie z dokumentacją, oraz za jakość zastosowanych materiałów i wykonywanych Robót, za ich zgodność z Dokumentacją Projektową, wymaganiami STWiORB, PZJ, projektu organizacji robót oraz poleceniami Inspektora Nadzoru. Wykonawca ponosi odpowiedzialność za dokładne wytyczenie w planie i wyznaczenie wysokości wszystkich elementów Robót zgodnie z wymiarami i rzędnymi określonymi w Dokumentacji Projektowej lub przekazanymi na piśmie przez Inspektora Nadzoru. Następstwa jakiegokolwiek błędu spowodowanego przez Wykonawcę w wytyczeniu i wyznaczeniu Robót zostaną, jeśli wymagać tego będzie Inspektor Nadzoru, poprawione przez Wykonawcę na własny koszt. Sprawdzenie wytyczenia Robót lub wyznaczenia wysokości przez Inspektora Nadzoru nie zwalnia Wykonawcy od odpowiedzialności za ich dokładność. Decyzje Inspektora Nadzoru dotyczące akceptacji lub odrzucenia materiałów i elementów Robót będą oparte na wymaganiach sformułowanych w Dokumentacji Projektowej i w STWiORB, a także w normach i wytycznych. Przy podejmowaniu decyzji Inspektor Nadzoru uwzględni wyniki badań materiałów i Robót, rozrzuty normalnie występujące przy produkcji i w badaniach materiałów, doświadczenia z przeszłości, wyniki badań naukowych oraz inne czynniki wpływające na rozważaną kwestię. Polecenia Inspektora Nadzoru będą wykonywane nie później niż w czasie przez niego wyznaczonym, po ich otrzymaniu przez Wykonawcę, pod groźbą zatrzymania Robót. Skutki finansowe z tego tytułu ponosi Wykonawca. W czasie wykonywania Robót Wykonawca winien utrzymywać Plac Budowy w stanie bez niepotrzebnych przeszkód oraz składować sprzęt i materiały w należytym porządku, jak również wywieźć wszelkie odpady i śmieci lub niepotrzebne elementy.

6. KONTROLA JAKOŚCI ROBÓT

Przed przystąpieniem do robót Wykonawca uzgodni z Inspektorem Nadzoru metodykę wykonywania i sposób ilościowego ewidencjonowania badań laboratoryjnych.

Program zapewnienia jakości (PZJ)

Do obowiązków Wykonawcy należy opracowanie i przedstawienie do aprobaty Inspektora Nadzoru programu zapewnienia jakości, w którym przedstawi on zamierzony sposób wykonywania Robót, możliwości techniczne, kadrowe i organizacyjne gwarantujące wykonanie Robót zgodnie z Dokumentacją Projektową, STWiORB oraz poleceniami i ustaleniami przekazanymi przez Inspektora Nadzoru.

Program zapewnienia jakości będzie zawierać:

a) część ogólną opisującą:
- organizację wykonania Robót, w tym terminy i sposób prowadzenia Robót,
- organizację ruchu na budowie wraz z oznakowaniem Robót,
- BHP,
- wykaz zespołów roboczych, ich kwalifikacje i przygotowanie praktyczne,
- wykaz osób odpowiedzialnych za jakość i terminowość wykonania poszczególnych elementów Robót,
- system (sposób i procedurę) proponowanej kontroli i sterowania jakością wykonywanych Robót,
- wyposażenie w sprzęt i urządzenia do pomiarów i kontroli (opis laboratorium własnego lub laboratorium, któremu Wykonawca zamierza zlecić prowadzenie badań),
- sposób oraz formę gromadzenia wyników badań laboratoryjnych, zapis pomiarów, nastaw mechanizmów sterujących a także wyciąganych wniosków i zastosowanych korekt w procesie technologicznym, proponowany sposób i formę przekazywania tych informacji Inspektorowi Nadzoru,
- sposób postępowania z materiałami i Robotami nieodpowiadającymi wymaganiom.

b) część szczegółową opisującą dla każdego asortymentu Robót:
- wykaz maszyn i urządzeń stosowanych na budowie z ich parametrami technicznymi oraz wyposażeniem w mechanizmy do sterowania i urządzenia pomiarowo-kontrolne,
- rodzaje i ilość środków transportu oraz urządzeń do magazynowania i załadunku materiałów, spoiw, lepiszczy, kruszyw itp.,
- sposób zabezpieczenia i ochrony ładunków przed utratą ich właściwości w czasie transportu,
- sposób i procedurę pomiarów i badań (rodzaj i częstotliwość, pobieranie próbek, legalizacja i sprawdzanie urządzeń, itp.) prowadzonych podczas dostaw materiałów, wytwarzania mieszanek i wykonywania poszczególnych elementów Robót.

6.1. Zasady kontroli jakości Robót

Celem kontroli Robót będzie takie sterowanie ich przygotowaniem i wykonaniem, aby osiągnąć założoną jakość Robót. Wykonawca jest odpowiedzialny za pełną kontrolę Robót i jakość materiałów. Wykonawca zapewni odpowiedni system kontroli, włączając personel, laboratorium, sprzęt, zaopatrzenie i wszystkie urządzenia niezbędne do pobierania próbek i badań materiałów oraz Robót. Laboratoria Wykonawcy oraz wszystkie laboratoria zewnętrzne działające na zlecenie Wykonawcy będą podlegały zatwierdzeniu przez Inspektora Nadzoru. Przed zatwierdzeniem systemu kontroli Inspektor Nadzoru może zażądać od Wykonawcy przeprowadzenia badań w celu zademonstrowania, że poziom ich wykonywania jest zadowalający. Wykonawca będzie przeprowadzać pomiary i badania materiałów oraz Robót z częstotliwością zapewniającą stwierdzenie, że Roboty wykonano zgodnie z wymaganiami zawartymi w Dokumentacji Projektowej i STWiORB. Minimalne wymagania co do zakresu badań i ich częstotliwość są określone w STWiORB, normach i wytycznych. W przypadku, gdy nie zostały one tam określone, Inspektor Nadzoru ustali, jaki zakres kontroli jest konieczny, aby zapewnić wykonanie Robót zgodnie z dokumentacją. Wykonawca dostarczy Inspektorowi Nadzoru świadectwa, że wszystkie stosowane urządzenia i sprzęt badawczy posiadają ważną legalizację, zostały prawidłowo wykalibrowane i odpowiadają wymaganiom norm określających procedury badań. Inspektor Nadzoru powinien mieć dostęp do pomieszczeń laboratoryjnych, w celu ich inspekcji. Inspektor Nadzoru będzie przekazywać Wykonawcy pisemne informacje o jakichkolwiek niedociągnięciach dotyczących urządzeń laboratoryjnych, sprzętu, zaopatrzenia laboratorium, pracy personelu lub metod badawczych. Jeżeli niedociągnięcia te będą tak poważne, że mogą wpłynąć ujemnie na wyniki badań, Inspektor Nadzoru natychmiast wstrzyma użycie do Robót badanych materiałów i dopuści je do użycia dopiero wtedy, gdy niedociągnięcia w pracy laboratorium Wykonawcy zostaną usunięte i stwierdzona zostanie odpowiednia jakość tych materiałów. Wszystkie koszty związane z organizowaniem i prowadzeniem badań materiałów ponosi Wykonawca.

6.2. Pobieranie próbek

Próbki będą pobierane losowo. Zaleca się stosowanie statystycznych metod pobierania próbek, opartych na zasadzie, że wszystkie jednostkowe elementy produkcji mogą być z jednakowym prawdopodobieństwem wytypowane do badań. Inspektor Nadzoru będzie mieć zapewnioną możliwość udziału w pobieraniu próbek. Na zlecenie Inspektora Nadzoru Wykonawca będzie przeprowadzać dodatkowe badania tych materiałów, które budzą wątpliwości co do jakości, o ile kwestionowane materiały nie zostaną przez Wykonawcę usunięte lub ulepszone z własnej woli. Koszty tych dodatkowych badań pokrywa Wykonawca tylko w przypadku stwierdzenia usterek; w przeciwnym przypadku koszty te pokrywa Zamawiający. Pojemniki do pobierania próbek będą dostarczone przez Wykonawcę i zatwierdzone przez Inspektora Nadzoru. Próbki dostarczone przez Wykonawcę do badań wykonywanych przez Inspektora Nadzoru będą odpowiednio opisane i oznakowane, w sposób zaakceptowany przez Inspektora Nadzoru.

6.3. Badania i pomiary

Wszystkie badania i pomiary będą przeprowadzone zgodnie z wymaganiami norm. W przypadku, gdy normy nie obejmują jakiegokolwiek badania wymaganego w STWiORB, stosować można wytyczne krajowe, albo inne procedury, zaakceptowane przez Inspektora Nadzoru. Przed przystąpieniem do pomiarów lub badań, Wykonawca powiadomi Inspektora Nadzoru o rodzaju, miejscu i terminie pomiaru lub badania. Po wykonaniu pomiaru lub badania, Wykonawca przedstawi na piśmie ich wyniki do akceptacji Inspektora Nadzoru. Jeżeli wyniki dostarczonych przez Wykonawcę badań zostaną uznane przez Inspektora Nadzoru za niewiarygodne, to może żądać powtórzenia tych badań. Jeżeli wyniki się potwierdzą i spełnią wymagania STWiORB to koszty tych badań ponosi Inwestor, w przeciwnym razie koszty ponosi Wykonawca. Wykonawca na swój koszt zapewni laboratorium pojazdy ciężarowe stanowiące przeciwwagę do oznaczania modułu odkształcenia i badania nośności przez obciążenie płytą statyczną (badanie aparatem VSS) w miejscu i terminie wyznaczonym przez Inspektora Nadzoru. Wykonawca na swój koszt uzupełni ubytki powstałe po pobraniu próbek do badań kontrolnych w sposób zapewniający trwałość funkcjonalną elementu, z którego została pobrana próbka.

Wykonawca na swój koszt zapewni na budowie dostęp do wody niezbędnej do pomiaru właściwości przeciwpoślizgowych nawierzchni - w miejscu i terminie wyznaczonym przez Inspektora Nadzoru.

6.3.1. Badania i pomiary Wykonawcy

Wykonawca jest zobowiązany do przeprowadzania na bieżąco badań i pomiarów w celu sprawdzania czy jakość wykonanych Robót jest zgodna z Wymaganiami. Badania i pomiary powinny być wykonywane z niezbędną starannością, zgodnie z obowiązującymi przepisami i w wymaganym zakresie. Badania i pomiary Wykonawca powinien wykonywać z częstotliwością gwarantującą zachowanie wymagań dotyczących jakości robót, lecz nie rzadziej niż wskazano to w STWiORB. Wyniki badań będą dokumentowane i archiwizowane przez Wykonawcę. Wyniki badań Wykonawca jest zobowiązany przekazywać Inspektorowi Nadzoru w formie wskazanej w programie zapewnienia jakości.

6.3.2. Badania i pomiary kontrolne

Inspektor Nadzoru jest uprawniony do dokonywania kontroli, pobierania próbek i badania materiałów w miejscu ich wytwarzania/pozyskiwania, a Wykonawca i producent materiałów powinien udzielić mu niezbędnej pomocy. Inspektor Nadzoru, dokonując weryfikacji programu zapewnienia jakości prowadzonego przez Wykonawcę, będzie oceniać zgodność Materiałów i Robót z wymaganiami STWiORB na podstawie wyników własnych badań kontrolnych jak i wyników badań dostarczonych przez Wykonawcę. Ocena zgodności uzyskanych wyników badań Inspektora Nadzoru będzie wykonywana zgodnie z p. 4.2.1 dokumentu ILAC-G8:09/2019, czyli binarnym stwierdzeniem zgodności dla zasady prostej akceptacji. Jeśli jedna ze Stron nie uzna badań lub pomiarów kontrolnych wcześniej wykonanych przez jedną ze Stron na danym asortymencie robót i materiałów (pkt 6.3.1. lub 6.3.2), to należy uruchomić tryb badań lub pomiarów kontrolnych dodatkowych lub badań i pomiarów arbitrażowych. Możliwy jest do wyboru tylko jeden z poniższych trybów postępowania (pkt 6.3.3 lub 6.3.4). Natomiast w przypadku gdy Laboratorium wskazane przez Inspektora Nadzoru przedstawia wynik badania akredytowanego, podczas gdy Wykonawca przedstawia wynik badania nieakredytowanego, rozstrzygającym i ostatecznym będzie wynik Laboratorium wskazanego przez Inspektora Nadzoru.

6.3.3. Badania i pomiary kontrolne dodatkowe

Badania i pomiary kontrolne dodatkowe są powtórzeniem badań lub pomiarów kontrolnych, co do których istnieją uzasadnione wątpliwości ze strony Inspektora Nadzoru lub Wykonawcy (np. na podstawie własnych badań) lub badania i pomiary nie są reprezentatywne dla ocenianego odcinka budowy lub materiału.
W powyższym przypadku Strony mogą wystąpić o przeprowadzenia badań lub pomiarów kontrolnych dodatkowych. Badania lub pomiary kontrolne dodatkowe odbywają się w tym samym laboratorium, działającym na zlecenie Inspektora Nadzoru, które wcześniej wykonywało badania lub pomiary kontrolne. Wyniki badań i pomiarów kontrolnych dodatkowych będą traktowane przez Strony Inwestycji jako rozstrzygające o przyczynach powstania Wady.

6.3.4. Badania i pomiary arbitrażowe

Badania i pomiary arbitrażowe są powtórzeniem badań lub pomiarów kontrolnych, co do których istnieją uzasadnione wątpliwości ze strony Inspektora Nadzoru, lub Wykonawcy (np. na podstawie własnych badań) lub badania i pomiary nie są reprezentatywne dla ocenianego odcinka budowy lub materiału. W powyższym przypadku Strony mogą wystąpić o przeprowadzenia badań lub pomiarów arbitrażowych. Badania i pomiary arbitrażowe wykonuje bezstronne laboratorium posiadające akredytację we wnioskowanym zakresie, które nie wykonywało badań lub pomiarów kontrolnych, przy udziale lub po poinformowaniu przedstawicieli Stron. Wyniki badań i pomiarów arbitrażowych będą traktowane przez Strony jako rozstrzygające o przyczynach powstania Wady. Jeżeli wyniki badań kontrolnych dodatkowych bądź arbitrażowych wykażą, że raporty Wykonawcy są niewiarygodne, to całkowity koszt ich wykonania oraz pobierania próbek poniesiony zostanie przez Wykonawcę.

6.3.5. Badania przed przystąpieniem do robót

Przed przystąpieniem do robót budowlanych Wykonawca powinien:
a) uzyskać wymagane dokumenty, dopuszczające wyroby budowlane do obrotu i powszechnego stosowania (certyfikaty zgodności, deklaracje właściwości użytkowych) i na ich podstawie sprawdzić zgodność właściwości materiałów i wyrobów przeznaczonych do wykonania robót z wymaganiami podanymi w STWiORB,
b) wykonać własne badania materiałów i wyrobów przeznaczonych do wykonania robót, w celu sprawdzenia ich właściwości z wymaganymi w STWiORB.
Wszystkie dokumenty oraz wyniki badań Wykonawca przedstawia Inspektorowi Nadzoru do akceptacji. Laboratoria Wykonawcy przed przeprowadzeniem badań podlegają akceptacji Inspektora Nadzoru zgodnie z pkt 6.1.

6.4. Raporty z badań

Wykonawca będzie przekazywać Inspektorowi Nadzoru kopie raportów z wynikami badań jak najszybciej, tj. w takim terminie, aby Inspektor Nadzoru mógł wykonać badania kontrolne przed odbiorem robót załączając do zlecenia kopię wyników badań Wykonawcy, nie później jednak niż w terminie określonym w programie zapewnienia jakości. Wyniki badań (kopie) będą przekazywane Inspektora Nadzoru na formularzach według dostarczonego przez niego wzoru lub innych, przez niego zaaprobowanych.

6.5. Badania prowadzone przez Inspektora Nadzoru

Dla celów kontroli jakości i zatwierdzenia, Inspektor Nadzoru uprawniony jest do dokonywania kontroli, pobierania próbek i badania materiałów u źródła ich wytwarzania i zapewniona mu będzie wszelka potrzebna do tego pomoc ze strony Wykonawcy i producenta materiałów. Inspektor Nadzoru, po uprzedniej weryfikacji systemu kontroli Robót prowadzonego przez Wykonawcę, będzie oceniać zgodność materiałów i Robót z wymaganiami STWiORB na podstawie wyników badań dostarczonych przez Wykonawcę. Inspektor Nadzoru może pobierać próbki materiałów i prowadzić badania niezależnie od Wykonawcy, na swój koszt. Jeżeli wyniki tych badań wykażą, że raporty Wykonawcy są niewiarygodne, to Inspektor Nadzoru poleci Wykonawcy lub zleci niezależnemu laboratorium przeprowadzenie powtórnych lub dodatkowych badań, albo oprze się wyłącznie na własnych badaniach przy ocenie zgodności materiałów i Robót z Dokumentacją Projektową i STWiORB. W takim przypadku całkowite koszty powtórnych lub dodatkowych badań i pobierania próbek poniesione zostaną przez Wykonawcę.

6.6. Certyfikaty i deklaracje

Inspektor Nadzoru może dopuścić do użycia tylko materiały zgodne z wymaganiami określonymi w odpowiednich STWiORB. Dopuszczenie materiałów do stosowania odbywa się na zasadach opisanych w punkcie 2.1. W przypadku materiałów, dla których atesty są wymagane przez STWiORB, każda partia dostarczona do Robót będzie posiadać atest określający w sposób jednoznaczny jej cechy. Produkty przemysłowe będą posiadać atesty wydane przez producenta, poparte w razie potrzeby wynikami wykonanych przez niego badań. Kopie wyników tych badań będą dostarczone przez Wykonawcę Inspektorowi Nadzoru. Jakiekolwiek materiały, które nie spełniają tych wymagań, będą odrzucone.

6.7. Dokumenty budowy

6.7.1. Dziennik budowy

Dziennik Budowy jest wymaganym dokumentem prawnym obowiązującym Zamawiającego i Wykonawcę w okresie od przekazania Wykonawcy Terenu Budowy do końca okresu gwarancyjnego. Odpowiedzialność za prowadzenie Dziennika Budowy zgodnie z obowiązującymi przepisami spoczywa na Wykonawcy (Kierowniku Budowy). Wpisów do Dziennika Budowy mogą dokonywać tylko osoby do tego uprawnione. Wszystkie wpisy do Dziennika Budowy dokonane przez uprawione osoby, nie będące reprezentantami Zamawiającego, Wykonawcy lub Inspektora Nadzoru, Przedstawiciel Wykonawcy powinien bezzwłocznie zgłosić Inspektorowi Nadzoru. Zapisy w Dzienniku Budowy będą dokonywane na bieżąco i będą dotyczyć przebiegu Robót, stanu bezpieczeństwa ludzi i mienia oraz technicznej i gospodarczej strony budowy. Każdy zapis w Dzienniku Budowy będzie opatrzony datą jego dokonania, podpisem osoby, która dokonała zapisu, z podaniem jej imienia i nazwiska oraz stanowiska służbowego. Zapisy będą czytelne, dokonane trwałą techniką, w porządku chronologicznym, bezpośrednio jeden pod drugim, bez przerw. Załączone do Dziennika Budowy protokoły i inne dokumenty będą oznaczone kolejnym numerem załącznika i opatrzone datą i podpisem Wykonawcy i Inspektora Nadzoru.
Do Dziennika Budowy należy wpisywać w szczególności:
- datę przekazania Wykonawcy Terenu Budowy,
- datę przekazania przez Zamawiającego Dokumentacji Projektowej,
- uzgodnienie przez Inspektora Nadzoru programu zapewnienia jakości i harmonogramów Robót,
- terminy rozpoczęcia i zakończenia poszczególnych elementów Robót,
- przebieg Robót, trudności i przeszkody w ich prowadzeniu, okresy i przyczyny przerw w Robotach,
- uwagi i polecenia Inspektora Nadzoru,
- daty zarządzenia wstrzymania Robót, z podaniem powodu,
- zgłoszenia i daty odbiorów Robót zanikających, ulegających zakryciu, częściowych i końcowych odbiorów Robót,
- wyjaśnienia, uwagi i propozycje Wykonawcy,
- stan pogody i temperaturę powietrza w okresie wykonywania Robót podlegających ograniczeniom lub wymaganiom szczególnym w związku z warunkami klimatycznymi,
- zgodność rzeczywistych warunków geotechnicznych z ich opisem w Dokumentacji Projektowej,
- dane dotyczące czynności geodezyjnych (pomiarowych) dokonywanych przed i w trakcie wykonywania Robót,

- dane dotyczące sposobu wykonywania zabezpieczenia Robót,
- dane dotyczące jakości materiałów, pobierania próbek oraz wyniki przeprowadzonych badań z podaniem, kto je przeprowadzał,
- wyniki prób poszczególnych elementów budowli z podaniem, kto je przeprowadzał,
- inne istotne informacje o przebiegu Robót.

Propozycje, uwagi i wyjaśnienia Wykonawcy, wpisane do Dziennika Budowy będą przedłożone Inspektorowi Nadzoru do ustosunkowania się. Decyzje Inspektora Nadzoru wpisane do Dziennika Budowy Wykonawca podpisuje z zaznaczeniem ich przyjęcia lub zajęciem stanowiska. Wpis projektanta do Dziennika Budowy obliguje Inspektora Nadzoru do ustosunkowania się. Projektant nie jest jednak stroną Inwestycji i nie ma uprawnień do wydawania poleceń Wykonawcy Robót.

6.7.2. Księga obmiaru

Księga Obmiaru stanowi dokument pozwalający na rozliczenie faktycznego postępu każdego z elementów Robót. Obmiary wykonanych Robót przeprowadza się w sposób ciągły w jednostkach przyjętych w Wycenionym Przedmiarze Robót i wpisuje do Księgi Obmiaru. Wpisów do Księgi obmiaru dokonuje Kierownik Budowy i są one potwierdzane przez Inspektora Nadzoru. Księga obmiaru służy do określenia przez Inspektora Nadzory szacunkowego procentowego zaawansowania Robót.

6.7.3. Dokumenty laboratoryjne

Dzienniki laboratoryjne, deklaracje zgodności lub certyfikaty zgodności materiałów, orzeczenia o jakości materiałów, recepty robocze i kontrolne wyniki badań Wykonawcy będą gromadzone w formie uzgodnionej w programie zapewnienia jakości. Dokumenty te stanowią załączniki do odbioru Robót. Winny być udostępnione na każde życzenie Inspektora Nadzoru lub Zamawiającego.

6.7.4. Pozostałe dokumenty budowy

Do dokumentów budowy zalicza się, oprócz wymienionych w pkt. (1)-(3) następujące dokumenty:
- pozwolenie na budowę lub zezwolenie na realizację inwestycji drogowej (ZRID),
- protokoły przekazania Terenu Budowy,
- umowy cywilno-prawne z osobami trzecimi i inne umowy cywilno-prawne,
- protokoły z odbioru Robót,
- protokoły z narad i ustaleń,
- korespondencję na budowie.

6.7.5. Przechowywanie dokumentów budowy

Dokumenty budowy będą przechowywane na Terenie Budowy w miejscu odpowiednio zabezpieczonym. Zaginięcie któregokolwiek z dokumentów budowy spowoduje jego natychmiastowe odtworzenie w formie przewidzianej prawem. Wszelkie dokumenty budowy będą zawsze dostępne dla Inspektora Nadzoru i przedstawiane do wglądu na życzenie Zamawiającego.

7. OBMIAR ROBÓT

Inwestycja ryczałtowa – jednostkami obmiaru są wykonane i odebrane protokołem Odbioru Końcowego jednostki obmiarowe określone w poszczególnych STWiORB. Ilości wymienione w przedmiarze Robót są ilościami szacunkowymi i nie mogą być brane za rzeczywiście poprawne dla wypełnienia zobowiązań Wykonawcy wynikającymi z dokumentacji. Obmiar Robót będzie określać faktyczny zakres wykonywanych Robót zgodnie z Dokumentacją Projektową i STWiORB, w jednostkach ustalonych w Wycenionym Przedmiarze Robót.

Obmiaru Robót dokonuje Wykonawca po pisemnym powiadomieniu Inspektora Nadzoru o zakresie obmierzanych Robót i terminie obmiaru, co najmniej na 3 dni przed tym terminem. Wyniki obmiaru będą wpisane do Księgi Obmiaru. Jakikolwiek błąd lub przeoczenie (opuszczenie) w ilościach podanych w Przedmiarze Robót lub gdzie indziej w STWiORB nie zwalnia Wykonawcy od obowiązku ukończenia wszystkich Robót. Błędne dane zostaną poprawione według instrukcji Inspektora Nadzoru na piśmie. Obmiar gotowych Robót będzie przeprowadzony z częstością wymaganą do celu miesięcznej płatności na rzecz Wykonawcy lub w innym czasie określonym w dokumentacji lub oczekiwanym przez Wykonawcę i Inspektora Nadzoru.

7.1. Ogólne zasady obmiaru robót

Obmiar Robót będzie określać faktyczny zakres wykonywanych Robót zgodnie z Dokumentacją Projektową i STWiORB, w jednostkach ustalonych w Wycenionym Przedmiarze Robót. Obmiaru Robót dokonuje Wykonawca po pisemnym powiadomieniu Inspektora Nadzoru o zakresie obmierzanych Robót i terminie obmiaru, co najmniej na 3 dni przed tym terminem. Wyniki obmiaru będą wpisane do Księgi Obmiaru. Jakikolwiek błąd lub przeoczenie (opuszczenie) w ilościach podanych w Przedmiarze Robót lub gdzie indziej w STWiORB nie zwalnia Wykonawcy od obowiązku ukończenia wszystkich Robót. Błędne dane zostaną poprawione według instrukcji Inspektora Nadzoru na piśmie. Obmiar gotowych Robót będzie przeprowadzony z częstością wymaganą do celu miesięcznej płatności na rzecz Wykonawcy lub w innym czasie określonym w dokumentacji lub oczekiwanym przez Wykonawcę i Inspektora Nadzoru. Z wyjątkiem, kiedy dokumentacja stanowi inaczej, Inspektor Nadzoru powinien poprzez pomiary potwierdzać ilość Robót. W przypadku konieczności pomierzenia części Robót przez Inspektora Nadzoru, powinien o tym fakcie powiadomić upoważnionego przedstawiciela Wykonawcy, który ma obowiązek:
– niezwłocznie stawić się lub zapewnić obecność kompetentnego przedstawiciela, aby pomóc w przeprowadzeniu takich pomiarów,
– dostarczyć wszelkich informacji wymaganych przez Inspektora Nadzoru.

Jeżeli Wykonawca nie weźmie udziału, zaniedba lub zapomni zapewnić obecność przedstawiciela, to pomiary wykonane przez Inspektora Nadzoru lub przez niego zatwierdzone będą uznane za prawidłowe pomiary danej części Robót. Dla celów pomierzenia takich części Robót stałych, które są ustalane na podstawie zapisów i rysunków, Inspektor Nadzoru przygotuje zapisy i rysunki w trakcie postępu Robót, natomiast Wykonawca zawiadomiony pisemnie o sposobie i terminie powinien w terminie 14 dni dokonać sprawdzenia zapisów i rysunków w biurze Inspektora Nadzoru i podpisać je, po dokonaniu uzgodnień końcowych. Jeżeli Wykonawca nie stawi się w celu sprawdzenia zapisów i rysunków, będą one uznane za prawidłowe. W przypadku, kiedy Wykonawca po sprawdzeniu nie zgodzi się z wynikami obmiarów albo ich nie podpisze jako uzgodnionych, mimo wszystko zostaną one uznane za prawidłowe z wyjątkiem przypadków, kiedy Wykonawca w terminie 14 dni po dokonaniu sprawdzenia przedłoży Inspektorowi Nadzoru protokół niezgodności (rozbieżności), uznający zapisy względnie rysunki za nieprawidłowe. W tym przypadku Inspektor Nadzoru powinien ponownie sprawdzić zapisy, rysunki i wyliczenia, po czym albo je potwierdzi albo skoryguje. Roboty stałe powinny być mierzone netto, niezależnie od zasad powszechnych, z wyjątkiem przypadków, kiedy w dokumentacji postanowiono inaczej.

7.2. Zasady określania ilości robót i materiałów

Długości i odległości pomiędzy wyszczególnionymi punktami skrajnymi będą obmierzone poziomo wzdłuż linii osiowej. Jeśli STWiORB właściwe dla danych Robót nie wymagają tego inaczej, objętości będą wyliczone w metrach sześciennych jako długość pomnożona przez średni przekrój poprzeczny. Ilości, które mają być obmierzone wagowo, będą ważone w tonach lub kilogramach zgodnie z wymaganiami STWiORB. Powierzchnie będą obliczane na podstawie pomiaru odległości wzdłuż osi bądź też krawędzi elementu oraz jego szerokości. W przypadkach powierzchni nieregularnych należy je podzielić na mniejsze powierzchnie regularne, obliczyć powierzchnie cząstkowe i zsumować.

7.3. Urządzenia i sprzęt pomiarowy

Wszystkie urządzenia i sprzęt pomiarowy, stosowany w czasie obmiaru Robót będą zaakceptowane przez Inspektora Nadzoru. Urządzenia i sprzęt pomiarowy zostaną dostarczone przez Wykonawcę. W przypadku kiedy urządzenia wymagają legalizacji Wykonawca uzyska stosowne świadectwa. Wszystkie urządzenia pomiarowe będą przez Wykonawcę utrzymywane w dobrym stanie, w całym okresie trwania Robót.

7.4. Wagi i zasady ważenia

Wykonawca wskaże dostępne, zalegalizowane urządzenia wagowe zapewniające Inspektorowi Nadzoru prowadzenie bieżącej kontroli wymagań określonych w STWiORB. Następnie Wykonawca utrzymywać będzie to wyposażenie, zapewniając zachowanie dokładności według norm zatwierdzonych przez Inspektora Nadzoru.

7.5. Czas przeprowadzenia obmiaru

Obmiary będą przeprowadzane przed częściowym lub ostatecznym odbiorem robót, a także w przypadku występowania przerwy w robotach:
− obmiar robót zanikających przeprowadza się w trakcie ich wykonywania,
− obmiar robót podlegających zakryciu przeprowadza się przed ich zakryciem,
− roboty pomiarowe do obmiaru oraz wyliczenia będą wykonywane w sposób zrozumiały i jednoznaczny.

Wykazy skomplikowanych powierzchni lub objętości będą uzupełnione odpowiednimi szkicami umieszczonymi na karcie Księgi Obmiaru. W razie braku miejsca szkice mogą być dołączone w formie oddzielnego załącznika do Rejestru pomiarów, którego wzór zostanie uzgodniony z Inspektorem Nadzoru.

8. ODBIÓR ROBÓT

8.1. Rodzaje odbiorów Robót

W zależności od ustaleń odpowiednich STWiORB**,** Roboty podlegają następującym etapom odbioru, dokonywanym przez Inspektora Nadzoru przy udziale Wykonawcy:

- odbiorowi Robót zanikających i ulegających zakryciu,
- odbiorowi częściowemu,
- odbiorowi końcowemu,
- odbiorowi pogwarancyjnemu.

8.2. Odbiór Robót zanikających i ulegających zakryciu

Odbiór Robót zanikających i ulegających zakryciu polega na finalnej ocenie ilości i jakości wykonywanych Robót, które w dalszym procesie realizacji ulegną zakryciu. Odbiór Robót zanikających i ulegających zakryciu będzie dokonany w czasie umożliwiającym wykonanie ewentualnych korekt i poprawek bez hamowania ogólnego postępu Robót. Odbioru Robót zanikających i ulegających zakryciu dokonuje Inspektor Nadzoru. Gotowość danej części Robót do odbioru zgłasza Wykonawca wpisem do Dziennika Budowy i jednoczesnym powiadomieniem Inspektora Nadzoru. Odbiór będzie przeprowadzony niezwłocznie, nie później jednak niż w ciągu 24 godzin od daty zgłoszenia wpisem do Dziennika Budowy i powiadomienia o tym fakcie Inspektora Nadzoru. Jakość i zakres Robót ulegających zakryciu ocenia Inspektor Nadzoru na podstawie dokumentów zawierających komplet wyników badań laboratoryjnych w oparciu o wykonane operaty powykonawcze, w konfrontacji z Dokumentacją Projektową, STWiORB i uprzednimi ustaleniami. Wykonawca jest zobowiązany również do dokumentowania odbieranych Robót w postaci fotograficznej. Dokumentacja ta powinna być skatalogowana w sposób niebudzący wątpliwości co do dat wykonania fotografii oraz obiektów, które dokumentuje. Koszt przygotowania dokumentacji odbiorowej, w tym fotograficznej, nie podlega odrębnej zapłacie i przyjmuje się, że jest uwzględniony w Cenie Oferty.

8.3. Odbiór częściowy Robót

Odbiór częściowy polega na ocenie ilości i jakości wykonanych części Robót, w stanie nadającym się do użytkowania.. Odbioru częściowego Robót dokonuje się według zasad jak przy odbiorze końcowym Robót oraz zgodnie z warunkami inwestycji. Potwierdzeniem odbioru częściowego robót jest Świadectwo Przejęcia wystawione przez Inspektora Nadzoru na podstawie Subklauzuli 10.1 [Przejęcie Robót i Odcinków] lub Subklauzuli 10.2 [Przejęcie części Robót].

8.4. Odbiór końcowy Robót

8.4.1. Zasady odbioru końcowego Robót

Odbiór końcowy polega na finalnej ocenie rzeczywistego wykonania robót w odniesieniu do ich ilości, jakości i kompletności. Całkowite zakończenie robót oraz gotowość do odbioru końcowego będzie stwierdzona przez Wykonawcę wpisem do Dziennika Budowy z bezzwłocznym powiadomieniem na piśmie o tym fakcie Inspektora Nadzoru. Warunkiem do przystąpienia do odbioru końcowego Robót jest przekazanie przez Wykonawcę dokumentów, o których mowa w podpunkcie 8.4.2. Odbioru końcowego Robót dokona Komisja Odbioru Robót wyznaczona przez Zamawiającego w obecności Inspektora Nadzoru i Wykonawcy. Komisja Odbioru Robót dokona oceny jakościowej na podstawie przedłożonych dokumentów, w tym dokumentacji fotograficznej, wyników badań i pomiarów, ocenie wizualnej oraz zgodności wykonania robót z Dokumentacją Projektową i STWiORB. W toku odbioru końcowego Komisja Odbioru Robót zapozna się z realizacją ustaleń przyjętych w trakcie odbiorów robót zanikających i ulegających zakryciu, zwłaszcza w zakresie wykonania robót uzupełniających i robót poprawkowych. W przypadkach niewykonania wyznaczonych robót poprawkowych lub robót uzupełniających Komisja Odbioru Robót będzie uprawniona do przerwania swoich czynności i ustalenia nowego terminu odbioru końcowego. W przypadku stwierdzenia przez Komisję Odbioru Robót, że jakość wykonywanych robót w poszczególnych asortymentach nieznacznie odbiega od Dokumentów Wykonawcy, STWiORB i Wymagań Zamawiającego z uwzględnieniem tolerancji, ale nie ma większego wpływu na cechy eksploatacyjne obiektu i bezpieczeństwo ruchu, wówczas Inspektor Nadzoru dokona Redukcji Ceny Inwestycyjnej za nieosiągnięcie Parametrów Gwarantowanych lub Wykonawca wykona roboty poprawkowe, w terminie wyznaczonym przez Komisję Odbioru Robót oraz wyznaczony zostanie nowy termin odbioru końcowego. Redukcji Ceny Inwestycyjnej za nieosiągnięcie Parametrów Gwarantowanych będzie określona zgodnie z Warunkami Inwestycji i instrukcją DP-T 14, przy wykorzystaniu cen średnich ze wskazanych przez Wykonawcę biuletynów krajowych, o którym mowa w dokumentacji.

8.4.2. Dokumenty do odbioru ostatecznego

Podstawowym dokumentem do dokonania odbioru końcowego Robót jest protokół odbioru końcowego Robót sporządzony wg wzoru ustalonego przez Zamawiającego. Do odbioru ostatecznego Wykonawca jest zobowiązany przygotować następujące dokumenty wchodzące w skład operatu odbiorczego: Dokumentację Projektową podstawową z naniesionymi zmianami oraz dodatkową, jeśli została sporządzona w trakcie realizacji umowy, Specyfikacje Techniczne Wykonania i Odbioru Robót Budowlanych (podstawowe z dokumentów umowy i ew. uzupełniające lub zamienne), Recepty i ustalenia technologiczne, Dzienniki budowy i rejestry obmiarów (oryginały), Wyniki pomiarów kontrolnych oraz badań i oznaczeń laboratoryjnych, zgodne ze STWiORB i ew. PZJ, Informacje o znakach CE i budowlanych, wbudowanych wyrobów dołączone do opakowań i dokumentów handlowych oraz deklaracje właściwości użytkowych wszystkich wbudowanych wyrobów z zapisami Wykonawcy o miejscu ich wbudowania, Opinię technologiczną sporządzoną na podstawie wszystkich wyników badań i pomiarów załączonych do dokumentów odbioru, wykonanych zgodnie z STWiORB i PZJ, zawierającą poniższe zagadnienia:

1), określenie wymagań i ocena jakości poszczególnych asortymentów robót drogowych, mostowych i branżowych, dokonana przez Wykonawcę,
2). zbiorcze zestawienie badań i pomiarów Wykonawcy wykonanych w toku realizacji Robót,
3). zbiorcze zestawienie badań i pomiarów Wykonawcy wykonanych w obecności Inspektora Nadzoru,
4). zbiorcze zestawienie badań i pomiarów kontrolnych dodatkowych, jeśli wystąpiły (wraz załączeniem ich kopii),
5). zbiorcze zestawienie badań i pomiarów arbitrażowych, jeśli wystąpiły (wraz załączeniem ich kopi),
6). wskazanie problemów do rozstrzygnięcia przez Komisję Odbioru Robót, jeśli takie wystąpią,
7). deklaracji właściwości użytkowych oraz krajowych lub europejskich ocen technicznych dostarczonych przez producentów materiałów i wyrobów,
8). badań Wykonawcy w sytuacji uznania ich przez Inspektora Nadzoru za badania kontrolne,
9). badań elementów prefabrykowanych dostarczonych przez producentów,
10). zestawieniu zatwierdzonych recept, materiałów, wytwórni, laboratoriów, PZJ,
11). plany liniowe wszystkich dróg (główna plus pozostałe) i schematy obiektów z zaznaczeniem rodzajów materiałów, recept w konkretnych miejscach wbudowania,
12). procentowym wykonaniu badań Wykonawcy wg zatwierdzonego harmonogramu zakładanych sumarycznych ilości badań,
13). wykaz personelu w laboratoriach Wykonawcy, który realizował badania w trakcie trwania inwestycji,
14). wykaz laboratoriów Wykonawcy, ze wskazaniem asortymentów robót, które realizowały badania w trakcie trwania inwestycji,
15). wszystkie inne elementy, zestawienia niezbędne w ocenie Wykonawcy do prawidłowej oceny jakości wykonanych Robót.

Formę i treść opinii technologicznej obowiązkowo należy uzgodnić z Inspektorem Nadzoru. Rysunki (dokumentacje) na wykonanie robót towarzyszących (np. na przełożenie linii telefonicznej, energetycznej, gazowej, oświetlenia itp.) oraz protokoły odbioru i przekazania tych robót właścicielom urządzeń, Geodezyjną inwentaryzację powykonawczą Robót i sieci uzbrojenia terenu, Kopię mapy zasadniczej powstałej w wyniku geodezyjnej inwentaryzacji powykonawczej. Wykonawca ma obowiązek dokumentację powykonawczą przygotować także w wersji elektronicznej i przekazać ją Zamawiającemu, Należy wykonać zestawienie przebudowanych urządzeń z podziałem na branże i gminy. W przypadku, gdy wg Komisji Odbioru Robót, Roboty pod względem przygotowania dokumentacyjnego nie będą gotowe do odbioru końcowego, Komisja Odbioru Robót w porozumieniu z Wykonawcą wyznaczy ponowny termin odbioru końcowego Robót. Wszystkie zarządzone przez Komisję Odbioru Robót roboty poprawkowe lub uzupełniające będą zestawione wg wzoru ustalonego przez Zamawiającego. Termin wykonania robót poprawkowych i robót uzupełniających wyznaczy Komisja Odbioru Robót.

8.5. Odbiór pogwarancyjny

Odbiór pogwarancyjny polega na ocenie wykonanych Robót związanych z usunięciem wad stwierdzonych przy odbiorze końcowym oraz ujawnionych w okresie Rękojmi za Wady i Gwarancji Jakości. Odbiór pogwarancyjny będzie dokonany z uwzględnieniem zasad opisanych w punkcie 8.4. „Odbiór końcowy Robót". Uznaje się, że wszelkie koszty związane z wypełnieniem wymagań określonych powyżej w STWIORB nie podlegają odrębnej zapłacie i są uwzględnione w Cenie Oferty. "

9. PODSTAWA PŁATNOŚCI

9.1. Ustalenia ogólne

Zasady płatności podano w Umowie pomiędzy Zamawiającym i Wykonawcą. Podstawą płatności jest cena jednostkowa/ryczałtowa, skalkulowana przez Wykonawcę za jednostkę obmiarową ustaloną dla danej pozycji Przedmiaru Robót przyjętą przez Zamawiającego. Dla pozycji przedmiarowych wycenionych ryczałtowo podstawą płatności jest wartość (kwota) podana przez Wykonawcę w danej pozycji przedmiaru oraz zatwierdzony przez Inspektora Nadzoru dokument Wykonawcy „Podział kwot ryczałtowych". Cena jednostkowa lub Kwota ryczałtowa danej pozycji winna uwzględniać wszystkie materiały, czynności, wymagania i badania niezbędne do właściwego wykonania i odbioru Robót wycenionych w danej pozycji bez względu na to, czy zostało to szczegółowo

wymienione w Specyfikacjach Technicznych i w wycenionym Przedmiarze Robót czy też nie. Ceny jednostkowe lub ryczałtowe zaproponowane przez Wykonawcę za daną pozycję w Wycenionym Przedmiarze Robót są ostateczne i wyklucza się możliwość żądania dodatkowej zapłaty za wykonane Roboty objęte daną pozycją. Kwota ryczałtowa pozycji kosztorysowej będzie uwzględniać wszystkie czynności, wymagania i badania składające się na jej wykonanie, określone dla tej Roboty w STWiORB i w Dokumentacji Projektowej.
Kwoty ryczałtowe Robót będą obejmować wszystkie koszty, w tym w szczególności:
- robociznę bezpośrednią wraz z towarzyszącymi kosztami,
- wartość zużytych materiałów wraz z kosztami ich zakupu, magazynowania, normatywnych ubytków i transportu na Teren Budowy (a dla urządzeń technologicznych – wraz z kosztami ich montażu i właściwych prób) i innymi towarzyszącymi kosztami,
- wartość pracy sprzętu wraz z towarzyszącymi kosztami,
- koszty pośrednie - składnik kalkulacyjny jednostkowej ceny kosztorysowej uwzględniający ujęte w kosztach bezpośrednich koszty zaliczane zgodnie z odrębnymi przepisami do kosztów uzyskania przychodów, w szczególności koszty ogólne budowy (w tym wymienione w pkt 1.5 niniejszej STWiORB) oraz koszty zarządu, koszty urządzenia, eksploatacji i likwidacji placu budowy (w tym: doprowadzenie energii i wody, budowa dróg dojazdowych, ogrodzenia, zaplecza biurowego, szatniowego i socjalnego itp.), koszty oznakowania robót, wydatki na BHP, usługi obce na rzecz budowy, opłaty dzierżawcze, opłaty za zajęcie pasa drogowego, ekspertyzy dotyczące wykonanych robót, koszty ogólne przedsiębiorstwa Wykonawcy, itp.
- koszt uporządkowania placu budowy po zakończeniu robót,
- zysk kalkulacyjny, zawierający też ewentualne ryzyka Wykonawcy z tytułu inwestycji w całym okresie jej realizacji, łącznie z okresem gwarancyjnym, koszt ubezpieczenia inwestycji, koszt gwarancji zwrotu zaliczki i gwarancji należytego wykonania, a także inne koszty i opłaty bankowe, finansowe i ubezpieczeniowe,
- wszystkie koszty unieszkodliwienia odpadów, w tym opłaty środowiskowe,
- pozostałe koszty wymienione w pkt. 9 (Podstawa płatności) poszczególnych Szczegółowych Specyfikacji Technicznych,
- ubezpieczenie, ochrona materiałów,
- podatki obliczane zgodnie z obowiązującymi przepisami.
Do cen jednostkowych nie należy wliczać podatku VAT.

9.2. Warunki umowy i wymagania ogólne D.00.00.00

Koszt dostosowania się do wymagań warunków umowy i wymagań ogólnych zawartych w D.00.00.00 obejmuje wszystkie warunki określone w ww. dokumentach, a nie wyszczególnione w Przedmiarach Robót i powinien być uwzględniony w Cenie Inwestycyjnej.

9.3. Objazdy, przejazdy i organizacja ruchu

Koszt wybudowania objazdów/przejazdów i urządzeń organizacji ruchu, niezbędnych dla wykonania wszystkich Robót ujętych w dokumentacji, obejmuje:
- opracowanie oraz uzgodnienie z Inspektorem Nadzoru i odpowiednimi instytucjami projektu organizacji ruchu na czas trwania Robót, wraz z dostarczeniem kopii projektu Inspektorowi Nadzoru i wprowadzaniem dalszych zmian i uzgodnień wynikających z postępu Robót,
- ustawienie tymczasowego oznakowania i oświetlenia zgodnie z wymaganiami bezpieczeństwa ruchu,
- opłaty/dzierżawy terenu,
- przygotowanie terenu,
- konstrukcję tymczasowej nawierzchni, ramp, chodników, opasek bezpieczeństwa, umocnionych poboczy, krawężników, barier, oznakowań i drenażu, przepustów,
- tymczasową przebudowę urządzeń obcych.

Koszt utrzymania objazdów/przejazdów i organizacji ruchu obejmuje:
- oczyszczanie, przestawienie, przykrycie i usunięcie tymczasowych oznakowań pionowych, poziomych, barier i świateł,
- utrzymanie płynności ruchu publicznego.

Koszt likwidacji objazdów/przejazdów i organizacji ruchu obejmuje:
usunięcie wbudowanych materiałów i oznakowania,
doprowadzenie terenu do stanu pierwotnego.

10. PRZEPISY ZWIĄZANE

10.1. Wykaz aktów prawnych

1. Ustawa z dnia 7 lipca 1994 - Prawo budowlane (Dz. U. z 2024 r., poz. 725) z późniejszymi zmianami.
2. Rozporządzenie Ministra Infrastruktury z dnia 26 czerwca 2002 r. w sprawie dziennika budowy, montażu i rozbiórki, tablicy informacyjnej oraz ogłoszenia zawierającego dane dotyczące bezpieczeństwa pracy i ochrony zdrowia (Dz. U. Nr 108, poz. 953 z dnia 17 lipca 2002).
3. Rozporządzenie Ministra Infrastruktury i Rozwoju z dnia 16 października 2015 r. zmieniające rozporządzenie w sprawie dziennika budowy, montażu i rozbiórki, tablicy informacyjnej oraz ogłoszenia zawierającego dane dotyczące bezpieczeństwa pracy i ochrony zdrowia (Dz.U. 2015 poz. 1775 z późn.zm.)
4. Ustawa z dnia 21 marca 1985 r. o drogach publicznych (Dz. U. z 2007 r. Nr 19, poz. 115i z późniejszymi zmianami).
5. Rozporządzenie Ministra Transportu i Gospodarki Morskiej oraz Spraw Wewnętrznych i Administracji z dnia 31 lipca 2002 w sprawie znaków i sygnałów drogowych. Dz.U. Nr 170 z dnia 12 października 2002 r. poz. 1393
6.Załącznik Nr 1 do rozporządzenia Ministra Infrastruktury z dnia 3 lipca 2003 w sprawie szczegółowych warunków technicznych dla znaków i sygnałów drogowych oraz urządzeń bezpieczeństwa ruchu drogowego i warunków ich umieszczania na drogach (DzU. Nr 220 z dnia 23 grudnia 2003, poz. 218) – „Szczegółowe warunki techniczne dla znaków drogowych pionowych i warunki ich umieszczania na drogach"
7. Załącznik Nr 2 do rozporządzenia Ministra Infrastruktury z dnia 3 lipca 2003 w sprawie szczegółowych warunków technicznych dla znaków i sygnałów drogowych oraz urządzeń bezpieczeństwa ruchu drogowego i warunków ich umieszczania na drogach (Dz. U. Nr 220 z dnia 23 grudnia 2003, poz. 218) – „Szczegółowe warunki techniczne dla znaków drogowych poziomych i warunki ich umieszczania na drogach"
8. Ustawa z dnia 27 kwietnia 2001 r. Prawo ochrony środowiska (j.t. Dz. U. z 2006r. nr 129, poz. 902),
9. Ustawa z dnia 27 lipca 2001 r. o wprowadzeniu ustawy - Prawo ochrony środowiska, ustawy o odpadach oraz o zmianie niektórych ustaw (Dz. U. 2001 nr 100, poz. 1085; z późniejszymi zmianami),
10. Ustawa z dnia 14 grudnia 2012 r. o odpadach (Dz. U. z dnia 8 stycznia 2013, poz. 21),
11. Rozporządzenie Ministra Środowiska z dnia 27 września 2001 r. w sprawie katalogu odpadów (Dz.U. 2001 nr 112, poz. 1206),
12. Ustawa z dnia 20 czerwca 1997 r. Prawo o ruchu drogowym (j.t. Dz. U. z 2005 nr 108, poz. 908; z późniejszymi zmianami)
13. Rozporządzenie Ministra Infrastruktury z dnia 27 sierpnia 2002 z sprawie szczegółowego zakresu i formy bezpieczeństwa i ochrony zdrowia oraz szczegółowego zakresu robót budowlanych stwarzających zagrożenie bezpieczeństwa i zdrowia ludzi (Dz.U. Nr 151, poz. 1256).
14. Ustawą o wyrobach budowlanych z dnia 16 kwietnia 2004 r. (Dz.U. 2004 Nr 92 poz. 881 z późn. zm.)
15. Rozporządzeniem Ministra Infrastruktury i Rozwoju z dnia 13 czerwca 2018 r. (Dz.U. 2018 poz. 1233).
16. Rozporządzenie Ministra Infrastruktury i Budownictwa z dnia 17 listopada 2016 r. w sprawie krajowych ocen technicznych (Dz.U. 2016 poz. 1968 z późn.zm)
17. Rozporządzenie Ministra Infrastruktury z dnia 16 lutego 2005 r. w sprawie sposobu numeracji ewidencji dróg publicznych, obiektów mostowych, tuneli, przepustów i promów oraz rejestru numerów nadanych drogom, obiektom mostowym i tunelom (Dz. U. z 2005 r, Nr 67, poz. 582),

D.01.00.00. ROBOTY PRZYGOTOWAWCZE
D.01.01.01. ODTWORZENIE TRASY I PUNKTÓW WYSOKOŚCIOWYCH

1. WSTĘP

1.1 Przedmiot STWiORB

Przedmiotem niniejszej STWiORB są wymagania ogólne dotyczące wykonania robót, które zostaną zrealizowane dla inwestycji pn.: ,,Rozbudowa drogi gminnej nr 108619L w gminie Szastarka od km 0+004,52 do km 1+982,40 w zakresie budowy drogi pieszo-rowerowej w ramach zadania pn.: ,,Rowerowe Roztocze. Drogi pieszo- rowerowe w obszarach wiejskich" Rozbudowa drogi gminnej nr 108619L w gminie Szastarka w zakresie budowy drogi pieszo- rowerowej.

1.2. Zakres stosowania STWiORB

STWiORB jest stosowana jako Dokument Przetargowy przy zlecaniu i realizacji Robót które zostaną wykonane w ramach Zamówienia publicznego wymienionego w STWiORB DM-00.00.00 „Wymagania ogólne" pkt 1.1.

1.3. Zakres Robót objętych STWiORB

Ustalenia zawarte w niniejszej STWiORB dotyczą zasad prowadzenia robót związanych z wszystkimi czynnościami umożliwiającymi i mającymi na celu odtworzenie przebiegu trasy projektowanej drogi realizowanej w ramach inwestycji.

1.4. Określenie podstawowe

1.4.1. Punkty główne trasy - Punkty załamania osi trasy, punkty kierunkowe oraz początkowy i końcowy punkt trasy.

1.4.2. Uprawniony geodeta - osoba posiadająca odpowiednie uprawnienia zawodowe nadane zgodnie z Ustawą z dnia 17 maja 1989r. "Prawo Geodezyjne i Kartograficzne" z późniejszymi zmianami z zakresu geodezji i kartografii, upoważniona przez Wykonawcę do kierowania pracami i do występowania w jego imieniu w sprawach dotyczących realizacji zamówienia.

1.4.3. Inwentaryzacja powykonawcza - jest to geodezyjna dokumentacja wykonana zgodnie z specyfikacją na projektowanie SP.30.40.00

1.4.4. Świadki znaków granicznych „PD" (żelbetowe) – słupy do oznaczenia punktów granicznych pasa drogowego, zgodnie ze specyfikacją na projektowanie SP.30.30.00.

1.4.5. Pozostałe określenia podstawowe - są zgodne z obowiązującymi, odpowiednimi polskimi normami i definicjami podanymi w STWiORB D-M.00.00.00 „Wymagania ogólne" pkt 1.4.

1.5. Ogólne wymagania dotyczące Robót

Ogólne wymagania dotyczące Robót podano w STWiORB D.00.00.00. "Wymagania ogólne" pkt 1.5.

2. MATERIAŁY

2.1. Ogólne zasady dotyczące materiałów

Ogólne wymagania dotyczące materiałów, ich pozyskiwania i składowania podano w STWiORB D-M.00.00.00 „Wymagania ogólne" pkt 2.

2.2. Rodzaje materiałów

Do utrwalenia punktów głównych trasy i reperów roboczych należy stosować pale drewniane z gwoździem lub trzpienie stalowe (stabilizacja punktów w istniejącej nawierzchni), słupki betonowe albo rury metalowe o długości około 0.50 m. Pale drewniane umieszczone w sąsiedztwie punktów załamania trasy w czasie ich stabilizacji powinny mieć średnicę 0.15-0.20 m i długości 1.5-1.7 m. Do stabilizacji pozostałych punktów należy stosować szpilki stalowe i paliki drewniane o długości około 0.30 m i średnicy 50-80 mm. Świadki wbijane obok palików osiowych powinny mieć długość około 0.50 m i przekrój prostokątny.
Do utrwalenia punktów osnowy geodezyjnej należy stosować materiały zgodne z Rozporządzenie Ministra Administracji i Cyfryzacji z dnia 14 lutego 2012 r. w sprawie osnów geodezyjnych, grawimetrycznych i magnetycznych (Dz. U. 2012, poz. 352). Do stabilizacji punktów osnowy geodezyjnej należy stosować betonowe słupki zaakceptowanie przez Inwestora. Powinny one spełniać wymagania zawarte w Instrukcji Producenta.

3. SPRZĘT

3.1. Ogólne zasady dotyczące sprzętu

Ogólne zasady dotyczące sprzętu podano w STWiORB D.00.00.00. "Wymagania ogólne" pkt. 3.

Rodzaje sprzętu

Do wykonania robót konieczny jest sprzęt geodezyjny taki jak:
- teodolity lub tachimetry,
- odbiorniki GNSS,
- niwelatory,
- dalmierze,
- tyczki,
- łaty,
- taśmy stalowe, szpilki,
- inny sprzęt zaakceptowany przez Inspektora Nadzoru,

Sprzęt stosowany do odtworzenia trasy drogowej i jej punktów wysokościowych powinien być stosowany zgodnie z wymaganiami STWiORB D-M.00.00.00 "Wymagania ogólne" pkt. 7 i 5 oraz gwarantować uzyskanie wymaganej dokładności pomiaru.

4. TRANSPORT

4.1. Ogólne zasady dotyczące transportu

Ogólne wymagania dotyczące transportu podano w STWiORB DM-00.00.00 „Wymagania ogólne" pkt. 4.

4.2. Sposoby transportu

Transport sprzętu geodezyjnego oraz materiałów potrzebnych do stabilizacji osi trasy i wyznaczenia zakresu Robót może odbywać się dowolnymi środkami transportowymi.

5. WYKONANIE ROBÓT

5.1. Ogólne zasady wykonania Robót

Ogólne zasady wykonania Robót podano w STWiORB D.00.00.00. "Wymagania ogólne" pkt. 5.

5.2. Podstawowe zasady prowadzenia Robót

Prace pomiarowe powinny być wykonane zgodnie z obowiązującymi Instrukcjami GUGiK oraz standardami technicznymi wykonywania geodezyjnych pomiarów sytuacyjnych i wysokościowych. Zamawiający zobowiązany jest wytyczyć i zastabilizować w terenie punkty główne osi trasy i dostarczyć Wykonawcy szkic wytyczenia trasy oraz wszelkie inne dane, niezbędne do zidentyfikowania punktów głównych w terenie. W oparciu o materiały dostarczone przez Zamawiającego Wykonawca powinien przeprowadzić obliczenia i pomiary geodezyjne niezbędne do prawidłowej realizacji Robót. Prace pomiarowe powinny być wykonane przez osoby posiadające odpowiednie kwalifikacje i uprawnienia. Wykonawca ponosi odpowiedzialność za następstwa niezgodności wykonanych Robót z Dokumentacją Projektową, niniejszymi STWiORB oraz zmianami wprowadzonymi w nich zawczasu przez Inspektora Nadzoru. Wykonawca powinien natychmiast poinformować Inspektora Nadzoru o jakichkolwiek błędach wykrytych w wytyczeniu punktów głównych trasy. Błędy te powinny być usunięte na koszt Zamawiającego. Wykonawca powinien sprawdzić czy rzędne terenu określone w Dokumentacji Projektowej są zgodne z rzeczywistymi rzędnymi terenu. Jeśli Wykonawca stwierdzi, że rzeczywiste rzędne terenu istotnie różnią się od rzędnych określonych w Dokumentacji Projektowej to powinien powiadomić o tym Inspektora Nadzoru. Ukształtowanie terenu w takim rejonie nie powinno być zmieniane przed podjęciem odpowiedniej decyzji przez Inspektora Nadzoru. Wszelkie roboty dodatkowe, wynikające z różnic terenu podanych w Dokumentacji Projektowej i rzędnych rzeczywistych, akceptowane przez Inspektora Nadzoru, zostaną wykonane na koszt Zamawiającego. Zaniechanie powiadomienia Inspektora Nadzoru oznacza, że Roboty dodatkowe w takim przypadku obciążą Wykonawcę. Wszystkie Roboty, które bazują na pomiarach Wykonawcy nie mogą być rozpoczęte przed zaakceptowaniem wyników pomiarów przez Inspektora Nadzoru. Punkty wierzchołkowe, punkty główne trasy i punkty pośrednie osi trasy muszą być zaopatrzone w oznaczenia określające w sposób wyraźny i jednoznaczny charakterystykę i położenie tych punktów. Forma i wzór tych oznaczeń powinny być zaakceptowane przez Inspektora Nadzoru. Wykonawca jest odpowiedzialny za ochronę wszystkich punktów pomiarowych i ich oznaczeń w czasie trwania Robót. Jeżeli znaki pomiarowe przekazane przez Zamawiającego zostaną zniszczone przez Wykonawcę świadomie lub wskutek zaniedbania, a ich odtworzenie jest konieczne do dalszego prowadzenia Robót, to zostaną one odtworzone na koszt Wykonawcy. Wszystkie pozostałe prace pomiarowe konieczne dla prawidłowej realizacji Robót należą do obowiązków Wykonawcy.

5.3. Sprawdzenie wyznaczenia punktów głównych osi trasy
Punkty wierzchołkowe trasy i inne punkty główne do tyczenia powinny być zastabilizowane w sposób trwały, przy użyciu pali drewnianych lub trzpieni stalowych a także dowiązane do punktów pomocniczych, położonych poza granicą robót ziemnych. W zależności od charakterystyki terenu maksymalna odległość pomiędzy punktami głównymi na odcinkach prostych nie może przekraczać 500 m. Wykonawca powinien założyć robocze punkty wysokościowe (repery robocze) wzdłuż osi trasy drogowej, a także przy każdym obiekcie inżynierskim. Maksymalna odległość pomiędzy reperami roboczymi wzdłuż trasy drogowej w terenie płaskim nie powinna przekraczać 300 m, natomiast w terenie falistym i górskim powinna być odpowiednio zmniejszona, zależnie od jego konfiguracji. Reper roboczy należy założyć poza granicami robót związanych z wykonaniem trasy drogowej i obiektów towarzyszących. Jako repery robocze można wykorzystać punkty stałe na stabilnych, istniejących budowlach wzdłuż trasy drogowej. W przypadku braku takich punktów repery robocze należy założyć przy użyciu słupków betonowych osadzonych w gruncie w sposób wykluczający osiadanie i sposób zaakceptowany przez Inspektora Nadzoru. Rzędne reperów roboczych należy określać z taką dokładnością, aby średni błąd niwelacji po wyrównaniu był mniejszy od 4mm/km stosując niwelację podwójną w stosunku do punktów szczegółowej osnowy wysokościowej. Repery robocze powinny być wyposażone w dodatkowe oznaczenia, zawierające wyraźne i jednoznaczne określenie nazwy reperu i jego rzędnej. Do obowiązków Wykonawcy należy również utrzymanie osnowy realizacyjnej w trakcie realizacji Robót, w okresie gwarancji i rękojmi. Osnowę realizacyjną należy aktualizować nie rzadziej niż:
a) w trakcie trwania Robót – co miesiąc oraz w przypadku każdego naruszenia któregokolwiek punktu osnowy poziomej lub pionowej, za naruszenie osnowy uznaje się również uzasadnioną obawę Wykonawcy lub Inspektora Nadzoru, że takie naruszenie nastąpiło,
b) w okresie gwarancji – według wskazań Inspektora Nadzoru, lecz nie rzadziej niż co 3 miesiące,
c) w okresie rękojmi – według wskazań Inspektora Nadzoru.
Jakiekolwiek uzupełnienie punktów osnowy pomiarowej (poziomej i pionowej) lub konieczność częstszej aktualizacji osnowy, niż w okresach granicznych podanych w niniejszej STWiORB nie może powodować roszczeń Wykonawcy o dodatkową zapłatę..

5.4. Odtworzenie osi trasy
Tyczenie osi trasy należy wykonać w oparciu o dokumentację projektową oraz inne dane geodezyjne przekazane przez Zamawiającego. Oś trasy powinna być wyznaczona w punktach głównych i w punktach pośrednich w odległości zależnej od charakterystyki terenu i ukształtowania trasy. Dopuszczalne odchylenie sytuacyjne wytyczonej osi trasy w stosunku do Dokumentacji Projektowej nie może być większe niż 5 cm. Rzędne punktów osi trasy należy wyznaczyć z dokładnością do 1 cm w stosunku do rzędnych określonych w dokumentacji projektowej. Do utrwalenia osi trasy w terenie należy użyć odpowiednich pali drewnianych lub trzpieni stalowych, których usunięcie dopuszczalne jest wówczas, gdy Wykonawca robót zastąpi je odpowiednimi palami po obu stronach osi, umieszczonymi poza granicą robót.

5.5. Wyznaczenie przekrojów poprzecznych
Wyznaczenie przekrojów poprzecznych obejmuje wyznaczenie krawędzi nasypów i wykopów na powierzchni terenu (określenie granicy robót), zgodnie z Dokumentacją Projektową oraz w miejscach wymagających uzupełnienia dla poprawnego przeprowadzenia robót i w miejscach zaakceptowanych przez Inspektora Nadzoru. Do wyznaczenia krawędzi nasypów i wykopów należy stosować dobrze widoczne paliki lub wiechy. Wiechy należy stosować w przypadku nasypów o wysokości przekraczającej 1 metr oraz wykopów głębszych niż 1 metr. Odległość między palikami lub wiechami należy dostosować do ukształtowania terenu oraz geometrii trasy drogowej. Odległość ta, co najmniej powinna odpowiadać odstępowi kolejnych przekrojów poprzecznych. Rzędne niwelety punktów osi trasy należy wyznaczyć z dokładnością do 5mm w stosunku do rzędnych niwelety określonych w Dokumentacji Projektowej. Na odcinkach, na których występują łuki pionowe odległości pomiędzy krzywymi powinny być wyznaczone na tyle gęsto, aby odległość pozioma pomiędzy styczną z poprzedniego punktu a punktem na krzywej nie przekraczała założonej tolerancji pomiarowej, to jest 5 mm. Dla sprawdzenia prawidłowości pochylenia skarp, Wykonawca ustawi skarpowniki wskazujące pochylenie skarp. Skarpowniki należy ustawiać w odległościach uzgodnionych z Inspektorem Nadzoru. Profilowanie przekrojów poprzecznych musi umożliwiać wykonanie nasypów, wykopów i konstrukcji nawierzchni o kształcie zgodnym z Dokumentacją Projektową.

5.6. Wyznaczenie przekrojów poprzecznych (do pomiarów kontrolnych)
Na etapie odtworzenia trasy, należy wyznaczyć i zastabilizować w terenie (na czas prowadzenia robót) punkty przekrojów poprzecznych, co 25 m w celu dokonywania pomiarów rzędnych (w przekroju poprzecznym jezdni a także na początku i końcu krzywych przejściowych) na etapie n/w robót tj.:
- pomiar stanu istniejącego nawierzchni,
- pomiar stanu po frezowaniu warstw bitumicznych, likwidacji istniejącej nawierzchni
- pomiar rzędnych koryta pod nową konstrukcję nawierzchni,
- pomiar rzędnych po wykonaniu każdej nowej warstwy nawierzchni,
- inwentaryzacja geodezyjna powykonawcza

Ilość punktów w przekroju poprzecznym określa Inspektor Nadzoru.

5.7. Przeniesienie osnowy geodezyjnej
Przeniesienie osnowy geodezyjnej poza granicę robót wraz z odtworzeniem wysokościowym może być wykonane tylko przez uprawnione do tego rodzaju prac jednostki geodezyjne. Projekt osnowy należy uzgodnić z Ośrodkiem Dokumentacji Geodezyjnej i Kartografii.

6. KONTROLA JAKOŚCI ROBÓT

6.1. Ogólne zasady kontroli jakości Robót
Ogólne zasady kontroli jakości Robót podano w STWiORB D.00.00.00. "Wymagania ogólne" pkt 6.

6.2. Wytyczenie osi trasy drogowej
Kontrolę jakości prac pomiarowych związanych z odtworzeniem trasy i punktów wysokościowych należy prowadzić według zasad określonych w Rozporządzeniu Rady Ministrów z dnia 7 grudnia 2004r. w sprawie sposobu i trybu dokonywania podziałów nieruchomości (Dz. U. Nr 268 poz.2663), zgodnie z wymaganiami podanymi w pkt. 5.

6.3. Sprawdzenie robót pomiarowych
Dopuszczalne odchylenie sytuacyjne wytyczonej osi trasy w stosunku do Dokumentacji Projektowej nie może być większe niż 5cm. Rzędne niwelety punktów osi trasy należy wyznaczyć z dokładnością do 1cm w stosunku do rzędnych niwelety określonych w Dokumentacji Projektowej. Rzędne reperów roboczych należy określać z taką dokładnością, aby średni błąd niwelacji po wyrównaniu był mniejszy niż 10mm/km stosując niwelację podwójną w stosunku do punktów szczegółowej osnowy wysokościowej.

7. OBMIAR ROBÓT

7.1. Ogólne zasady dotyczące obmiaru Robót
Ogólne zasady dotyczące obmiaru Robót podano w STWiORB D.00.00.00. "Wymagania ogólne" pkt. 7.

7.2. Jednostka obmiaru
Jednostką obmiarową Robót związanych z odtworzeniem trasy w terenie jest kilometr [km].

8. ODBIÓR ROBÓT

8.1. Ogólne zasady odbioru Robót
Ogólne zasady odbioru Robót podano w STWiORB D.00.00.00. "Wymagania ogólne" pkt. 8.

8.2. Odbiór Robót
Odbiór Robót następuje na podstawie szkiców i dzienników pomiarów geodezyjnych lub protokołu z kontroli geodezyjnej, które Wykonawca przedkłada Inspektorowi Nadzoru.

9. PODSTAWA PŁATNOŚCI

9.1. Ogólne ustalenia dotyczące podstaw płatności
Ogólne ustalenia dotyczące podstaw płatności podano w STWiORB D.00.00.00. "Wymagania ogólne" pkt 9.

9.2. Cena jednostki obmiarowej
Cena 1 kilometra [km] odtworzenia trasy w terenie obejmuje:
- sprawdzenie wyznaczenia punktów głównych osi trasy i punktów wysokościowych,
- zakup, dostarczenie i składowanie potrzebnych materiałów,
- koszt zapewnienia niezbędnych czynników produkcji,
- uzupełnienie osi trasy dodatkowymi punktami,
- wyznaczenie reperów roboczych,
- wyznaczenie przekrojów poprzecznych z ewentualnym wytyczeniem dodatkowych przekrojów,
- wykonanie pomiarów bieżących w miarę postępu robót, zgodnie z dokumentacją projektową,

- zastabilizowanie punktów w sposób trwały, ochrona ich przed zniszczeniem i oznakowanie ułatwiające odszukanie i ewentualne odtworzenie,
- wykonanie wszystkich niezbędnych pomiarów i badań,
- wykonanie wszystkich niezbędnych robót towarzyszących,
- wykonanie aktualizacji powykonawczej zasobu mapowego.

10. PRZEPISY ZWIĄZANE

10.1. Akty prawne

1. Ustawa z dnia 07 lipca 1994r. prawo budowlane (Dz.U. z 2020 r., poz. 1333 z późn. zm.).
2. Rozporządzenie Ministra Gospodarki Przestrzennej i Budownictwa z 21 lutego 1995 r. w sprawie rodzajów i zakresu opracowań geodezyjno-kartograficznych oraz czynności geodezyjnych obowiązujących w budownictwie (Dz.U. Nr 25, poz. 133).
3. Ustawa z dnia 21 marca 1985 o drogach publicznych (Dz.U. z 2020 r., poz. 470 z późn. zm.).
4. Ustawa z dnia 17 maja 1989 r. Prawo geodezyjne i kartograficzne (Dz. U. z 2020 r. , poz. 276 z późn. zm.).
5. Rozporządzenie Ministra Rozwoju z dnia 18 sierpnia 2020 r. w sprawie standardów technicznych wykonywania geodezyjnych pomiarów sytuacyjnych i wysokościowych oraz opracowywania i przekazywania wyników tych pomiarów do państwowego zasobu geodezyjnego i kartograficznego (Dz.U. z 2020 r., poz. 1429).
6. Rozporządzenie Ministra Rozwoju Regionalnego i Budownictwa z dnia 29 marca 2001 roku w sprawie ewidencji gruntów i budynków (Dz. U. z 2019 r. poz. 393).
7. Rozporządzenie Rady Ministrów z dnia 15 października 2012 roku w sprawie państwowego systemu odniesień przestrzennych (Dz. U. z 2012 r., poz. 1247).
8. Rozporządzenie Ministra Obrony Narodowej z dnia 22 maja 2003 roku w sprawie nadzoru nad pracami geodezyjnymi i kartograficznymi na terenach zamkniętych (Dz. U., Nr 101, poz.939).
9. Rozporządzenie Ministra Administracji i Cyfryzacji z dnia 14 lutego 2012 r. w sprawie osnów geodezyjnych, grawimetrycznych i magnetycznych (Dz. U. 2012, poz. 352).
10. Rozporządzenie Ministra Spraw Wewnętrznych i Administracji z dnia 28 lipca 2020 r. w sprawie ochrony znaków geodezyjnych, grawimetrycznych i magnetycznych (Dz. U. z 2020, poz. 1357 z późn. zm.).
11. Rozporządzenie Ministra Spraw Wewnętrznych i Administracji oraz Rolnictwa i Gospodarki Żywnościowej z dnia 14 kwietnia 1999 roku w sprawie rozgraniczania nieruchomości (Dz. U. z 1999 r., Nr 45, poz. 453).
12. Ustawa z dnia 10 kwietnia 2003r o szczególnych zasadach przygotowania i realizacji inwestycji w zakresie dróg publicznych (Dz. U. z 2020 r., poz. 1363 z późn. zm.).
13. Ustawa z dnia 21 sierpnia 1997r. o gospodarce nieruchomościami (Dz.U. z 2020 r., poz. 65 z późn. zm.).
14. Rozporządzenie Rady Ministrów z dnia 7 grudnia 2004r. w sprawie sposobu i trybu dokonywania podziałów nieruchomości (Dz. U. Nr 268 poz.2663).
15. Ustawa z dnia 20 lipca 2017r. Prawo wodne (Dz.U. z 2020 r., poz.310 z późn. zm.).

10.2. Normy

1. Instrukcja techniczna 0-1. Ogólne zasady wykonywania prac geodezyjnych.
2. Instrukcja techniczna G-1. Geodezyjna osnowa pozioma. GUGiK, 1978.
3. Instrukcja techniczna G-2. Wysokościowa osnowa geodezyjna, GUGiK 1983.
4. Instrukcja techniczna G-3. Geodezyjna obsługa inwestycji, Główny Urząd Geodezji i Kartografii, Warszawa 1979.
5. Wytyczne techniczne G-3.1. Osnowy realizacyjne, GUGiK, 1983.
6. Wytyczne techniczne G-3.2. Pomiary realizacyjne, GUGiK, 1983.
7. Instrukcja techniczna G-4. Pomiary sytuacyjne i wysokościowe, GUGiK, 1979.
8. Instrukcja techniczna G-7. Geodezyjna inwentaryzacja sieci uzbrojenia terenu, GUGiK
9. Ustawa z dnia 17 maja 1989r. Prawo geodezyjne i kartograficzne (Dz. U. Nr 30, poz. 163 z późniejszymi zmianami).
10. PN-N-02251 Geodezja. Osnowy geodezyjne. Terminologia.
11. PN-N-99310 Geodezja. Pomiary realizacyjne. Nazwy i określenia.

D.01.02.02 ZDJĘCIE WARSTWY HUMUSU

1. WSTĘP

1.1. Przedmiot STWiORB

Przedmiotem niniejszej STWiORB są wymagania ogólne dotyczące wykonania robót, które zostaną zrealizowane dla inwestycji pn.: ,,Rozbudowa drogi gminnej nr 108619L w gminie Szastarka od km 0+004,52 do km 1+982,40 w zakresie budowy drogi pieszo-rowerowej w ramach zadania pn.: ,,Rowerowe Roztocze. Drogi pieszo- rowerowe w obszarach wiejskich" Rozbudowa drogi gminnej nr 108619L w gminie Szastarka w zakresie budowy drogi pieszo- rowerowej.

1.2. Zakres stosowania STWiORB

STWiORB jest stosowana jako dokument przetargowy przy zlecaniu i realizacji robót, które zostaną wykonane w ramach Zamówienia publicznego wymienionego w STWiORB DM-00.00.00 „Wymagania ogólne" pkt 1.1.

1.3. Zakres robót objętych STWiORB

Ustalenia zawarte w niniejszej specyfikacji dotyczą zasad wykonania i odbioru robót związanych z usunięciem ziemi urodzajnej o średniej grubości do 20 cm z przeznaczeniem do ponownego wbudowania lub do utylizacji.

1.4. Określenia podstawowe

Definicje i określenia dotyczące konstrukcji nawierzchni oraz podłoża gruntowego podano w D.M.00.00.00. "Wymagania ogólne" oraz w przepisach związanych wyszczególnionych w pkt. 10 niniejszego STWiORB.

1.4.1. Warstwa humusu – warstwa ziemi roślinnej urodzajnej, nadającej się do upraw rolnych.

1.4.2. Darnina – płat wierzchniej warstwy gleby, przerośniętej i związanej korzeniami roślinności trawiaste.

1.4.3. Ziemia urodzajna – powierzchniowa warstwa gruntu o zawartości, co najmniej 2% części organicznych. Grubość warstwy ziemi urodzajnej zależna jest od głębokości zalegania. W ramach robót objętych niniejszym dokumentem należy uwzględnić konieczność usunięcia ziemi urodzajnej na pełną głębokość jej zalegania.

1.4.4. Zdjęcie warstwy ziemi urodzajnej – usunięcie warstwy gruntu urodzajnego, zwykle z terenu przewidzianego do wykonania drogowych robót ziemnych oraz składowanie jej w celu późniejszego wykorzystania przy umocnieniu skarp, rowów i rekultywacji gruntu przydrożnego.

Pozostałe określenia podstawowe podane w niniejszych STWiORB są zgodne z odpowiednimi polskimi normami i z definicjami podanymi w STWiORB D.M.00.00.00 "Wymagania Ogólne", oraz w przepisach związanych wyszczególnionych w pkt. 10 niniejszego STWiORB.

1.5. Ogólne wymagania dotyczące robót

Wykonawca robót jest odpowiedzialny za jakość ich wykonania oraz za zgodność z Dokumentacją Projektową, STWiORB i poleceniami Inspektora Nadzoru. Ogólne wymagania dotyczące robót podano w STWiORB D-M.00.00.00. „Wymagania ogólne".

2. MATERIAŁY

2.1. Ogólne wymagania dotyczące materiałów

Ogólne wymagania dotyczące materiałów podano w STWiORB D-00.00.00 „Wymagania ogólne", pkt. 2.

2.2. Woda

Woda użyta do zraszania pryzmy nie musi spełniać określonych wymagań. Powinna pochodzić ze źródeł nie budzących wątpliwości.

3. SPRZĘT

3.1. Ogólne wymagania dotyczące sprzętu

Ogólne wymagania dotyczące sprzętu podano w STWiORB D-00.00.00 „Wymagania ogólne" pkt. 3. Sprzęt powinien odpowiadać pod względem typów i ilości wskazaniom zawartym w STWiORB lub projekcie organizacji robót, zaakceptowanym przez Inspektora Nadzoru Terenów Zieleni, a w przypadku braku takich dokumentów powinien być uzgodniony i zaakceptowany przez Inspektora Nadzoru. Jakikolwiek sprzęt, maszyny, urządzenia i narzędzia nie gwarantujące zachowania wymagań jakościowych zostaną przez Inspektora Nadzoru zdyskwalifikowane i niedopuszczone do robót.

3.2. Sprzęt do wykonania robót

Ziemia urodzajna może zostać usunięta ręcznie lub mechanicznie. Do wykonania robót może być stosowany następujący sprzęt:

- spycharki,
- ładowarki,
- równiarki,
- glebogryzarki, pługi, kultywatory, brony do uprawy gleby,
- łopaty, szpadle i innego sprzęt - w miejscach, gdzie prawidłowe wykonanie robót sprzętem zmechanizowanym nie jest możliwe,
- koparki i samochody samowyładowcze do transportu humusu,
- sprzęt do pobierania próbek humusu (świder gleboznawczy lub laska Egnera, woreczki lub pudełka tekturowe, kartki do opisywania próbek), lub inny sprzęt zaakceptowany przez Inspektora Nadzoru.

Do wykonania robót związanych ze zdjęciem warstwy darniny nadającej się do powtórnego użycia, należy stosować:

- noże do cięcia darniny według zasad określonych w punkcie 5,
- łopaty i szpadle.

4. TRANSPORT

4.1. Ogólne wymagania dotyczące transportu

Ogólne wymagania dotyczące transportu podano w STWiORB D-00.00.00. „Wymagania ogólne" pkt. 4. 3 Wykonawca jest zobowiązany do stosowania jedynie takich środków transportu, które nie wpłyną niekorzystnie na właściwości wykonywanych Robót. Należy przestrzegać zasad transportu zalecanego przez Producentów poszczególnych materiałów. Liczba środków transportu powinna gwarantować prowadzenie Robót, zgodnie z zasadami określonymi w Dokumentacji Projektowej, STWiORB i wskazaniach Inspektora Nadzoru.

4.2. Transport materiałów

Transport materiałów może być dowolny pod warunkiem, że nie uszkodzi, ani też nie pogorszy jakości transportowanych materiałów. Humus i darninę należy przemieszczać z zastosowaniem równiarek lub spycharek a nadmiar przewozić transportem samochodowym. Wybór środka transportu zależy od odległości, warunków lokalnych i przeznaczenia humusu. Ziemia urodzajna będzie składowana do dalszego wykorzystania lub jej nadmiar odwieziony. W trakcie załadunku Wykonawca powinien usunąć humusu zanieczyszczenia obce: korzenie drzew i krzewów, kamienie itp. Sposób transportu powinien być zaakceptowany przez Inspektora Nadzoru.

5. WYKONANIE ROBÓT

5.1. Ogólne zasady wykonania robót

Ogólne zasady wykonania robót podano w STWiORB D-00.00.00 "Wymagania ogólne", pkt 5.

Wszystkie roboty powinny być zaakceptowane przez Inspektora Nadzoru. Wykonawca przygotuje Program Zapewnienia Jakości uwzględniając wszystkie warunki, w jakich będą wykonywane roboty. Wszystkie roboty powinny być wykonywane pod nadzorem Inspektora Nadzoru Terenów Zieleni.

5.2. Zdjęcie ziemi urodzajnej

Warstwa ziemi urodzajnej powinna być zdjęta z przeznaczeniem do późniejszego użycia przy umacnianiu skarp, zakładaniu trawników, sadzeniu drzew i krzewów. Warstwę humusu należy zdjąć z powierzchni całego pasa robót ziemnych oraz powierzchni wskazanych zgodnie z dokumentacją Projektową pod nadzorem Inspektora Nadzoru. Przed usunięciem humusu Wykonawca jest zobowiązany do wykonania inwentaryzacji terenu stanu istniejącego. Termin prac związanych z usunięciem humusu musi być zgodny z zapisami rozstrzygnięć administracyjnych właściwych organów. Wszelkie prace należy prowadzić pod nadzorem przyrodniczym, który dokona kontroli terenu pod kątem obecności zwierząt i wskaże konieczność zastosowania działań zapobiegawczych lub naprawczych. W przypadku stwierdzenia gatunków chronionych, nadzór uzyska stosowne decyzje derogacyjne na odstępstwa od zakazów w trybie przepisów ustawy o ochronie przyrody. Humus należy zdejmować mechanicznie z zastosowaniem równiarek lub spycharek. W wyjątkowych sytuacjach, gdy zastosowanie maszyn nie jest wystarczające dla prawidłowego wykonania robót, względnie może stanowić zagrożenie dla bezpieczeństwa. Grubość zdejmowanej warstwy humusu (zależna od głębokości jego zalegania) powinna być zgodna z dokumentacją projektową, według faktycznego stanu zalegania. Nie wolno dopuścić do mieszania się humusu z podglebiem. Nie należy zdejmować humusu w czasie intensywnych opadów i bezpośrednio po nich, aby uniknąć zanieczyszczenia gliną lub innym gruntem nieorganicznym. Po odhumusowaniu należy z terenu odpompować wodę stojącą. Wykonawca poniesie wszelkie koszty związane ze składowaniem ziemi urodzajnej: tj. znalezienie miejsca składowania, uzyskanie uzgodnień od odpowiednich władz, składowanie, doprowadzenie terenu składowiska do stanu poprzedniego.

5.3. Zdjęcie darniny
Jeżeli powierzchnia terenu w obrębie pasa przeznaczonego pod budowę trasy drogowej jest pokryta darniną przeznaczoną do umocnienia skarp, darninę należy zdjąć w sposób, który nie spowoduje jej uszkodzeń i przechowywać w odpowiednich warunkach do czasu wykorzystania. Wysokie trawy należy skosić przed zdjęciem darniny. Darninę należy ciąć w regularne, prostokątne pasy o szerokości około 0,30 metra lub w kwadraty o długości boku około 0,30 metra. Grubość darniny powinna wynosić od 0,05 do 0,10 metra. Należy dążyć do jak najszybszego użycia pozyskanej darniny. Jeżeli darnina przed powtórnym wykorzystaniem musi być składowana, to zaleca się jej rozłożenie na gruncie rodzimym. Jeżeli brak miejsca na takie rozłożenie darniny, to należy ją magazynować w regularnych pryzmach. W porze rozwoju roślin darninę należy składować w warstwach trawą do dołu. W pozostałym okresie darninę należy składować warstwami na przemian trawą do góry i trawą do dołu. Czas składowania darniny przed wbudowaniem nie powinien przekraczać 4 tygodni. Darninę nie nadającą się do powtórnego wykorzystania należy usunąć mechanicznie, z zastosowaniem równiarek lub spycharek i przewieźć na miejsce wybrane przez Wykonawcę lub przez Inspektora Nadzoru.
5.4. Spryzmowanie humusu do wykorzystania pod obsiew i nasadzenia
Humus zdjęty z przeznaczeniem do późniejszego użycia przy umacnianiu skarp, zakładaniu trawników, sadzeniu drzew, krzewów i pnączy należy po zdjęciu proporcjonalnie wymieszać z torfem (jeśli został on pozyskany z pasa robót ziemnych) i składować w regularnych pryzmach, których wysokość nie powinna przekraczać 2 m. Szerokość pryzmy na koronie nie powinna przekraczać 2 m, natomiast szerokość u podstawy nasypu nie powinna być większa niż 4 m. Zgromadzona w pryzmach ziemia urodzajna nie może zawierać korzeni, kamieni i materiałów nieorganicznych. Górna powierzchnia pryzmy powinna być lekko wklęsła, co zapewnia lepsze przyjmowanie wód opadowych. Powierzchnię pryzm przez okres składowania należy chronić przed zachwaszczeniem i nasłonecznieniem np. przez przykrycie matami słomianymi lub obsiać mieszakami traw ochronnych. Dodatkowo pryzmy należy uformować w taki sposób aby nie dopuścić do zakładania w nich gniazd przez jaskółki brzegówki, lub zabezpieczyć je przed takimi sytuacjami w inny ustalony z Inspektorem Nadzoru sposób. Humus powinien być składowany w miejscach niezbyt odległych od terenu Robót na gruntach przepuszczalnych. Miejsca składowania humusu powinny być przez Wykonawcę tak wybrane, aby były zabezpieczone przed zanieczyszczeniami, a także najeżdżaniem przez pojazdy. Teren składowania humusu należy zabezpieczyć przed kradzieżą. Przed ponownym wybudowaniem materiał musi zostać zaakceptowany przez Inspektora Nadzoru. Jeżeli, wskutek zaniedbania Wykonawcy grunty w podłożu po odhumusowaniu ulegną degradacji, lub warstwa humusu została usunięta nieodpowiednio lub nie odpowiednio składowana to Wykonawca ma obowiązek przywrócenia tych gruntów do stanu pierwotnego na własny koszt bez jakichkolwiek dodatkowych opat. W przypadku wystąpienia lęgów jaskółki brzegówki w pryzmach humusu z uwagi na ich niewłaściwe zabezpieczenie i utrzymanie, konieczność wstrzymania robót z tego powodu nie będzie stanowić podstawy do dochodzenia roszczeń ze strony Wykonawcy.
5.5. Zagospodarowanie nadmiaru humusu
Nadmiar humus przechodzi na własność Wykonawcy. Wykonawca jest zobowiązany zagospodarować humus zgodnie z obowiązującym prawem. Jeżeli zajdzie potrzeba czasowego hałdowania nadmiaru humusu na terenie inwestycji, miejsca jego składowania powinny być tak wybrane przez Wykonawcę, aby hałdy były zabezpieczone przed zanieczyszczeniami i najeżdżaniem przez pojazdy. Należy unikać usypywania hałd w bliskim sąsiedztwie wykopów, co może grozić ich osunięciem.
6. KONTROLA JAKOŚCI ROBÓT
6.1. Ogólne zasady kontroli jakości robót
Ogólne zasady kontroli jakości Robót podano w STWiORB D-00.00.00. „Wymagania ogólne" pkt. 6.
Inspektor Nadzoru na podstawie pomiarów i oceny wizualnej dokonuje kontroli jakości wykonanych robót i ich zgodności z Dokumentacją Projektową oraz wymaganiami podanymi w niniejszej STWiORB pkt 5. Sprawdzanie jakości robót polega na ocenie kompletności usunięcia humusu z powierzchni w liniach rozgraniczających inwestycji zgodnie z Dokumentacją Projektową i wskazaniami Inspektora Nadzoru.
Kontroli podlega w szczególności zgodność wykonania robót z Dokumentacją Projektową:
- wizualna ocena kompletności usunięcia darniny,
- powierzchnia zdjęcia humusu i darniny,
- grubość zdjętej warstwy humusu i darniny,
- oczyszczenie humusu z zanieczyszczeń,
- prawidłowość hałdowania humusu.
7. OBMIAR ROBÓT
7.1. Ogólne zasady obmiaru robót
Ogólne zasady obmiaru robót podano w STWiORB D.00.00.00 „Wymagania ogólne" pkt 7.
7.2. Jednostka obmiarowa
Jednostką obmiarową jest:
a) 1 m^3 (metr sześcienny) zdjęcia warstwy ziemi urodzajnej.
8. ODBIÓR ROBÓT
Ogólne zasady obmiaru robót podano w STWiORB D 00.00.00 „Wymagania ogólne" pkt 8.
Odbioru robót związanych z usunięciem warstwy humusu dokonuje Inspektor Nadzoru, po zgłoszeniu robót do odbioru przez Wykonawcę. Odbiór powinien być przeprowadzony w czasie umożliwiającym wykonanie ewentualnych poprawek bez hamowania postępu robót. Roboty poprawkowe Wykonawca wykona na własny koszt w terminie ustalonym z Inspektorem Nadzoru. Roboty uznaje się za wykonane zgodnie z STWiORB, Dokumentacją Projektową i wymaganiami Inspektora Nadzoru Terenów Zieleni, jeżeli kontrola wszystkich robót prowadzona wg pkt. 6 dała wyniki pozytywne. Roboty wykonane niezgodnie z Dokumentacją Projektową i STWiORB podlegają rozbiórce i ponownemu wykonaniu na koszt i staraniem Wykonawcy.
9. PODSTAWA PŁATNOŚCI
9.1. Ogólne zasady dotyczące podstawy płatności
Ogólne podstawy dotyczące płatności podano w STWiORB D.00.00.00 „Wymagania ogólne" pkt 9. Niewykorzystany humus stanowi odpad. Utylizacja zgodnie z gospodarką o odpadach po stronie Wykonawcy.
9.2. Cena jednostki obmiarowej
Cena 1m^2 (metra kwadratowego) zdjęcia humusu obejmuje:
- wytyczenie i prace pomiarowe,
- zdjęcie warstwy humusu na pełną głębokość jego zalegania,
- transport i hałdowanie humusu w pryzmy na miejscu składowania do czasu ponownego wykorzystania,
- usunięcie ze zdjętego humusu korzeni, gałęzi, kamieni i nieorganicznych materiałów,
- odwiezienie nadmiaru humusu poza teren budowy lub zagospodarowanie na terenie budowy w miejscach zaakceptowanych przez Inspektora Nadzoru,
- koszty składowania nieprzydatnych materiałów na składowisku odpadów,
- uporządkowanie terenu robót.
9.3. Sposób rozliczenia robót tymczasowych i prac towarzyszących
Cena wykonania robót określonych niniejszymi STWiORB oprócz rozbiórki danego elementu obejmuje:
– roboty tymczasowe, które są potrzebne do wykonania robót podstawowych, ale nie są przekazywane Zamawiającemu i są usuwane po wykonaniu tych robót,
– prace towarzyszące, które są niezbędne do wykonania robót podstawowych, niezaliczane do robót tymczasowych
10. PRZEPISY ZWIĄZANE
1. PN-S-02205:1998 Drogi samochodowe. Roboty ziemne. Wymagania i badania.
2. Ustawa z dnia 27.04.2001 r. – Prawo ochrony środowiska. (Dz. U. 2001 Nr 62 poz. 627),
3. Ustawa z dnia 14 grudnia 2012 r. o odpadach (Dz.U. 2013, poz. 21; z późn. zmianami),
4. Rozporządzenie Ministra Środowiska z dnia 9 grudnia 2014 r. w sprawie katalogu odpadów (Dz.U. 2014 poz. 1923)
5. Rozporządzenie Ministra Środowiska z dnia 12 grudnia 2014 r. w sprawie rodzajów odpadów i ilości odpadów, dla których nie ma obowiązku prowadzenia ewidencji odpadów (Dz.U. 2014 poz. 1974)
6. Ustawa z dnia 27.07.2001 r. - Prawo ochrony środowiska, ustawy o odpadach oraz o zmianie niektórych ustaw. (Dz. U. Nr 100, poz. 1085),
7. Ustawa z dnia 11.05.2001 r. o obowiązkach przedsiębiorców w zakresie gospodarowania niektórymi odpadami oraz o opłacie produktowej i opłacie depozytowej. (Dz. U. Nr 63, poz. 639),
8. Ustawa z dnia 13.09.1996 r. o utrzymaniu czystości i porządku w gminach. (Dz. U. Nr 132, poz. 622),
9. Rozporządzenie Ministra Infrastruktury z dnia 6 lutego 2003r. w sprawie bezpieczeństwa i higieny pracy podczas wykonywania robót budowlanych (Dz. U. Nr 47, poz. 401).

D.01.02.04. ROZBIÓRKI ELEMENTÓW DRÓG I INNYCH OBIEKTÓW

1. WSTĘP

1.1. Przedmiot STWiORB

Przedmiotem niniejszej STWiORB są wymagania ogólne dotyczące wykonania robót, które zostaną zrealizowane dla inwestycji pn.: ,,Rozbudowa drogi gminnej nr 108619L w gminie Szastarka od km 0+004,52 do km 1+982,40 w zakresie budowy drogi pieszo-rowerowej w ramach zadania pn.: ,,Rowerowe Roztocze. Drogi pieszo- rowerowe w obszarach wiejskich" Rozbudowa drogi gminnej nr 108619L w gminie Szastarka w zakresie budowy drogi pieszo- rowerowej.

1.2. Zakres stosowania STWiORB

STWiORB jest stosowana jako dokument przetargowy przy zlecaniu i realizacji robót, które zostaną wykonane w ramach Zamówienia publicznego wymienionego w STWiORB DM-00.00.00 „Wymagania ogólne" pkt 1.1.

1.3. Zakres robót objętych STWiORB

Ustalenia zawarte w niniejszej specyfikacji dotyczą zasad wykonania i odbioru robót obejmują rozbiórkę, załadunek gruzu i jego odwóz na miejsce składowania, zgodnie z zapisami Dokumentacji Projektowej.

1.4. Określenia podstawowe

Definicje i określenia dotyczące konstrukcji nawierzchni oraz podłoża gruntowego podano w D.M.00.00.00. "Wymagania ogólne" oraz w przepisach związanych wyszczególnionych w pkt. 10 niniejszego STWiORB.

1.5. Ogólne wymagania dotyczące robót

Ogólne wymagania dotyczące robót podano w STWiORB DM-00.00.00 „Wymagania ogólne" pkt. 1.5 Wykonawca robót jest odpowiedzialny za jakość wykonania robót i ich zgodność z Dokumentacją Projektową, STWiORB i poleceniami Inspektora Nadzoru.

2. MATERIAŁY

2.1. Ogólne wymagania dotyczące materiałów

Ogólne wymagania dotyczące materiałów, ich pozyskiwania i składowania, podano w STWiORB D.00.00.00 „Wymagania ogólne" pkt 2. Materiały do ponownego wbudowania w ramach inwestycji Wykonawca przedstawi Inspektorowi do zatwierdzenia i zgromadzi na składowisku. Wykonawca na własny koszt zorganizuje plac składowy dla tych materiałów i zabezpieczy przed kradzieżą. Ewentualny nadmiar materiałów przeznaczonych do wbudowania a będących własnością Zamawiającego, Wykonawca przetransportuje na miejsce wskazane przez Inspektora Nadzoru na odległość nie większą niż 50 km. Materiały będące własnością Zamawiającego nie podlegające ponownemu wbudowaniu zostaną przetransportowane na miejsce wskazane przez Inspektora Nadzoru na odległość nie większą niż 50 km. Materiały będące własnością gestorów sieci, jednostek samorządowych itp. zostaną zagospodarowane zgodnie ze wskazaniami ich właścicieli. Materiały podlegające utylizacji pozostające własnością Wykonawcy, zostaną zutylizowane zgodnie z przepisami ustawy z dnia 27 kwietnia 2001 r. o odpadach (tj. Dz. U. z 2023 poz. 1587 z późn. zm.) i rozliczone na podstawie dokumentu potwierdzającego przekazanie materiałów do utylizacji. Pozostałe materiały z rozbiórki pozostające własnością Wykonawcy, będą sukcesywnie usuwane z terenu budowy w dowolne miejsce wskazane przez Wykonawcę i zaakceptowane przez Inspektora Nadzoru.

2.2. Grunt do zasypania dołów

Do zasypania dołów po elementach rozebranych należy użyć grunt zgodnie z D.02.03.01.00.

3. SPRZĘT

3.1. Ogólne wymagania dotyczące sprzętu

Ogólne wymagania dotyczące sprzętu podano w STWiORB D.00.00.00 „Wymagania ogólne" pkt 3.

3.2. Sprzęt do rozbiórki

Do wykonania robót związanych z rozbiórką elementów ulic może być wykorzystany sprzęt podany poniżej, lub inny zaakceptowany przez Inspektora Nadzoru:
- spycharki lub równiarki,
- ładowarki,
- żurawie samochodowe,
- samochody ciężarowe,
- zrywarki,
- młoty pneumatyczne,
- piły mechaniczne,
- frezarki nawierzchni,
- palnik acetylenowo – tlenowy z osprzętem,
- koparki,
- sprzęt do ręcznych robót rozbiórkowych (łopaty, klucze itp.).

Do zrywania nawierzchni w zależności od jej rodzaju (podbudowy z kruszywa, betonowe i podbudowy) należy użyć zrywaków będących na wyposażeniu spycharek i równiarek. Sprzęt powinien być dostosowany do rodzaju i zakresu robót. Przy doborze sprzętu należy kierować się zasadami określonymi w decyzji o środowiskowych uwarunkowaniach realizacji przedsięwzięcia wydaną dla niniejszego przedsięwzięcia.

4. TRANSPORT

4.1. Ogólne wymagania dotyczące transportu

Ogólne wymagania dotyczące transportu podano w STWiORB D.00.00.00 „Wymagania ogólne" pkt 4.

4.2. Transport materiałów z rozbiórki

Materiały uzyskane z rozbiórki mogą być przewożone dowolnymi środkami transportu. Sposób transportu wyrobów oraz materiałów przeznaczonych do ponownego wbudowania i wykonania robót nie może powodować zanieczyszczenia (materiałów i wyrobów), obniżenia ich jakości lub uszkodzeń. Materiały sypkie i pylące należy przewozić pod plandeką.

4.3. Miejsca odwozu

Materiały z rozbiórek należy odwieźć na wysypisko wyznaczone przez Inwestora.

5. WYKONANIE ROBÓT

5.1. Ogólne zasady wykonania robót

Ogólne zasady wykonania robót podano w STWiORB D.00.00.00 „Wymagania ogólne" pkt 5. Roboty należy wykonywać zgodnie z Dokumentacją Projektową uwzględniając dyspozycje lokalizacyjne i wynikające z niej uwarunkowania technologiczne. W przypadku usuwania warstw nawierzchni z zastosowaniem frezarek drogowych, należy spełnić warunki określone w STWIORB D-05.03.11.00 „Recykling".

5.2. Roboty przygotowawcze

Odcinki wykonywanych robót należy oznakować zgodnie z Rozporządzeniem Ministra Infrastruktury z dnia 3 lipca 2003r w sprawie szczegółowych warunków technicznych dla znaków i sygnałów świetlnych oraz urządzeń bezpieczeństwa ruchu i warunków ich umieszczania na drogach (Dz. U. nr 220 z 2003 roku poz. 2181) – zał. nr 4. Przed przystąpieniem do robót Wykonawca przedstawi Inspektorowi Nadzoru uzgodniony z odpowiednim zarządem drogi i organem zarządzającym ruchem projekt organizacji ruchu i zabezpieczenia robót.

5.3. Wykonanie robót rozbiórkowych

Roboty rozbiórkowe elementów dróg i ulic obejmują usunięcie z pasa drogowego wszystkich elementów, w stosunku, do których zostało to przewidziane w Dokumentacji Projektowej. Warstwy nawierzchni należy usuwać mechanicznie. W miejscach trudno dostępnych dla sprzętu mechanicznego dopuszcza się ręczne prowadzenie robót rozbiórkowych. Rozbiórkę nawierzchni z kostki i płyt betonowych, krawężników, obrzeży, ścieków, itp. wykonać ręcznie. Rozbiórkę elementów oznakowania pionowego i barier ochronnych wykonać ręcznie lub mechanicznie (jeśli jest to wymagane).

W przypadku robót rozbiórkowych przepustu należy dokonać:
- odkopania przepustu,
- rozbicia elementów, których nie przewiduje się odzyskać, w sposób ręczny lub mechaniczny z ew. przecięciem prętów zbrojeniowych i ich odgięciem,
- demontażu prefabrykowanych elementów przepustów (np. rur, elementów skrzynkowych, ramowych) z uprzednim oczyszczeniem spoin i częściowym usunięciu ław, względnie ostrożnego rozebrania konstrukcji kamiennych, ceglanych, klinkierowych itp. przy założeniu ponownego ich wykorzystania,
- oczyszczenia rozebranych elementów, przewidzianych do powtórnego użycia (z zaprawy, kawałków betonu, izolacji itp.) i ich posortowania.

Rozbiórki istniejących elementów takich jak słupy znaków drogowych należy wykonać wraz z ich fundamentem.

5.4. Zagospodarowanie materiałów z rozbiórki

Materiały do ponownego wbudowania w ramach inwestycji Wykonawca przedstawi Inspektorowi Nadzoru do zatwierdzenia i zgromadzi na składowisku. Wykonawca na własny koszt zorganizuje plac składowy dla tych materiałów i zabezpieczy przed kradzieżą. Ewentualny nadmiar materiałów przeznaczonych do wbudowania a będących własnością Zamawiającego, Wykonawca przetransportuje na miejsce wskazane przez Inspektora Nadzoru na odległość nie większą niż 50 km. Materiały będące własnością Zamawiającego nie podlegające ponownemu wbudowaniu zostaną przetransportowane na miejsce wskazane przez Inspektora Nadzoru na odległość nie większą niż 50 km. Materiały będące własnością gestorów sieci, jednostek samorządowych itp. zostaną zagospodarowane zgodnie ze wskazaniami ich właścicieli. Materiały podlegające utylizacji pozostające własnością Wykonawcy, zostaną zutylizowane zgodnie z przepisami ustawy z dnia 27 kwietnia 2001 r. o odpadach (tj. Dz. U. z 2007 r. Nr 39, poz. 251, ze zmianami) i rozliczone na podstawie dokumentu potwierdzającego przekazanie materiałów do utylizacji. Pozostałe materiały z rozbiórki pozostające własnością Wykonawcy, będą sukcesywnie usuwane z terenu budowy w dowolne miejsce wskazane przez Wykonawcę i zaakceptowane przez Inspektora Nadzoru.

Środki transportu:

− samochody samowyładowcze,
− samochody skrzyniowe,
− samochody dostawcze.

6. KONTROLA JAKOŚCI ROBÓT

6.1. Ogólne zasady kontroli jakości robót

Ogólne zasady kontroli jakości robót podano w STWiORB D.00.00.00 „Wymagania ogólne" pkt 6.

6.2. Kontrola jakości robót rozbiórkowych

Kontrola jakości robót polega na wizualnej ocenie kompletności wykonanych robót rozbiórkowych oraz sprawdzeniu stopnia uszkodzenia elementów przewidzianych do powtórnego wykorzystania. Zagęszczenie gruntu wypełniającego ewentualne doły po usuniętych elementach powinno spełniać odpowiednie wymagania określone w STWiORB D-02.03.01 „Wykonanie nasypów". Kontroli podlega również prawidłowość transportu i składowania materiałów uzyskanych podczas rozbiórki.

7. OBMIAR ROBÓT

7.1. Ogólne zasady obmiaru robót

Ogólne zasady obmiaru robót podano w STWiORB D.00.00.00 „Wymagania ogólne" pkt 7.

7.2. Jednostka obmiarowa

Jednostką obmiarową robót związanych z rozbiórką elementów dróg i ulic jest:

- dla cięcia nawierzchni piłą mechaniczną – m (metr),
- dla warstw nawierzchni asfaltowych, z destruktu, z kostki betonowej, z płyt chodnikowych betonowych, trylinki, betonowych warstw podbudowy z kruszywa z podziałem na grubości – m^2 (metr kwadratowy) i obejmuje roboty związane z wywozem materiału rozbiórkowego w m^3 (metrach sześciennych) wraz z ewentualną utylizacją,
- dla krawężników i obrzeży – m (metr) i obejmuje roboty związane z wywozem materiału rozbiórkowego w m^3 (metrach sześciennych) wraz z ewentualną utylizacją,
- dla ław betonowych – m^3 (metr sześcienny) i obejmuje roboty związane z wywozem materiału rozbiórkowego w m^3 (metrach sześciennych) wraz z ewentualną utylizacją,
- rozebranie słupków do znaków drogowych – sztuka (szt.),
- zdjęcie tarcz znaków drogowych – sztuka (szt.).

8. ODBIÓR ROBÓT

Ogólne zasady odbioru robót podano w STWiORB D.00.00.00 „Wymagania ogólne" pkt 8.

9. PODSTAWA PŁATNOŚCI

9.1. Ogólne ustalenia dotyczące podstawy płatności

Ogólne ustalenia dotyczące podstawy płatności podano w STWiORB D.00.00.00 „Wymagania ogólne" pkt 9.

9.2. Cena jednostki obmiarowej

Cena Robót będzie obejmować pozyskanie, utrzymanie i likwidację składowisk, koszty utylizacji zgodnie z prawem ochrony środowiska o ile materiały nie będą nadawały się do ponownego wbudowania oraz koszty zastosowania materiałów i sprzętu pomocniczego koniecznych do prawidłowego wykonania robót zgodnie z przyjętą technologią wykonania.

Cena wykonania robót obejmuje:

- wyznaczenie Robot w terenie,
- wykonanie rozbiórki poszczególnych elementów,
- załadunek i odwóz na wysypisko lub składowisko,
- koszty wysypiska, utylizacji, składowania, rekultywacji,
- koszty bieżącego oczyszczania nawierzchni dróg dojazdowych do wysypiska lub składowiska,
- wyrównanie podłoża i uporządkowanie terenu po rozbiórkach, z zagęszczeniem gruntu,
- oznakowanie miejsca Robot i jego utrzymanie,
- wykonanie wszystkich niezbędnych badań, pomiarów, prób i sprawdzeń,
- wykonanie innych czynności niezbędnych do realizacji Robot objętych niniejszą STWiORB i zgodnie z Dokumentacją Projektową.

10. PRZEPISY ZWIĄZANE

1. Ustawa z dnia 27.04.2001 r. Prawo ochrony środowiska (Dz. U. Nr 62, poz. 628)
2. Rozporządzenie Ministra Środowiska z dnia 27.09.2001 r. w sprawie katalogu odpadów (Dz. U. Nr 1 poz. 1206)
3. Rozporządzenie Ministra Środowiska z dnia 11.12.2001 r. w sprawie rodzaju odpadów lub ich ilości, których nie ma obowiązku prowadzenia ewidencji odpadów, oraz kategorii małych i średnich przedsiębiorstw, które mogą prowadzić uproszczoną ewidencję odpadów (Dz. U. Nr 152, poz. 1735)
4. Rozporządzenie Ministra Środowiska z dnia 28.05.2002 r. w sprawie listy rodzajów odpadów, które posiadacz odpadów może przekazywać osobom fizycznym lub jednostkom organizacyjnym, nie będącymi przedsiębiorcami, do wykorzystania na ich własne potrzeby (Dz. U. Nr 74, poz. 686)
5. Ustawa z dnia 27.07.2001 o wprowadzeniu ustawy – prawo ochrony środowiska, ustawy o odpadach oraz zmianie niektórych ustaw (Dz. U. Nr 100, poz. 1085)
6. Ustawa z dnia 11.05.2001 r. o obowiązkach przedsiębiorców w zakresie gospodarowania niektórymi odpadami oraz o opłacie produkcyjnej i opłacie depozytowej (Dz. U. Nr 63, poz. 639)
7. Ustawa z dnia 13.09.1996 r. o utrzymaniu czystości i porządku w gminach (Dz. U. Nr 132, poz. 622)
8. Rozporządzenie Ministra Infrastruktury z dnia 6 lutego 2003 r. w sprawie bezpieczeństwa i higieny pracy podczas wykonywania robót budowlanych (Dz. U. Nr 47, poz. 401.

D.02.00.00 ROBOTY ZIEMNE
D.02.01.01 ROBOTY ZIEMNE. WYMAGANIA OGÓLNE

1. WSTĘP

1.1. Przedmiot STWIORB

Przedmiotem niniejszej STWiORB są wymagania ogólne dotyczące wykonania robót, które zostaną zrealizowane dla inwestycji pn.: ,,Rozbudowa drogi gminnej nr 108619L w gminie Szastarka od km 0+004,52 do km 1+982,40 w zakresie budowy drogi pieszo-rowerowej w ramach zadania pn.: ,,Rowerowe Roztocze. Drogi pieszo- rowerowe w obszarach wiejskich" Rozbudowa drogi gminnej nr 108619L w gminie Szastarka w zakresie budowy drogi pieszo- rowerowej.

1.2. Przedmiot STWIORB

Szczegółowa specyfikacja techniczna (STWIORB) jest stosowana jako dokument przetargowy przy zlecaniu i realizacji robót wymienionych w pkt. 1.1.

1.3. Zakres robót objętych STWIORB

Ustalenia zawarte w niniejszej specyfikacji dotyczą prowadzenia robót ziemnych i obejmują:
a) wykonanie wykopów w gruntach nieskalistych,
b) budowę nasypów drogowych.

1.4. Określenia podstawowe

1.4.1. Budowla ziemna – budowla wykonana w gruncie lub materiale antropogenicznym albo z gruntu lub z materiału antropogenicznego, powstała w następstwie przeprowadzenia robót ziemnych, spełniająca warunki stateczności i odwodnienia, zapewniająca przejęcie obciążenia od środków transportowych i urządzeń inżynierskich obciążających korpus drogowy.

1.4.2. Ciągły pomiar zagęszczenia – (ang. Continuous Compaction Control – CCC) wykorzystanie do kontroli stanu zagęszczenia warstwy walców wibracyjnych wyposażonych w system umożliwiający pomiar i dokumentowanie, dynamicznego parametru, charakteryzującego zagęszczenie warstwy ze wskazaniem lokalizacji miejsca

1.4.3. Deklaracja Właściwości Użytkowych (DWU) – dokument wyrażający właściwości użytkowe wyrobów budowlanych w odniesieniu do zasadniczych charakterystyk tych wyrobów zgodnie z odpowiednimi zharmonizowanymi specyfikacjami technicznymi.

1.4.4. Dokop - miejsce pozyskania gruntu do wykonania nasypów, położone poza pasem robót drogowych.

1.4.5. Geosyntetyk – wyrób, którego przynajmniej jeden składnik wytworzony został z polimeru (poliestru, polipropylenu, polietylenu lub poliamidu), mający postać arkusza, paska lub formy przestrzennej, stosowany w kontakcie z gruntem (lub innym materiałem) w geotechnice, fundamentowaniu i budownictwie lądowym i wodnym.

1.4.6. Gęstość objętościowa szkieletu – stosunek masy suchego szkieletu gruntu lub materiału antropogenicznego do objętości próbki.

1.4.7. Górna warstwa nasypu – nasyp znajdujący się w obrębie obliczeniowej głębokości przemarzania, na którym wykonano warstwy konstrukcji nawierzchni. Wykonany z gruntów niewysadzinowych lub stabilizowanych hydraulicznie.

1.4.8. Grunt – materiał powstały w wyniku procesów geologicznych (naturalnych) lub antropogenicznych, składający się z 3 faz: stałej, ciekłej i gazowej.

1.4.9. Grunt organiczny – grunt z zawartością substancji organicznej większą od 2,0 %.

1.4.10. Grupa nośności podłoża gruntowego nawierzchni – klasyfikuje nośność podłoża gruntowego nawierzchni w zależności od rodzaju i stanu gruntu podłoża, warunków wodnych w podłożu, wysadzinowości gruntu oraz od charakterystyki korpusu drogowego. Występują cztery grupy nośności podłoża gruntowego oznaczone symbolami: G1, G2, G3, G4. Mogą wystąpić warunki nieodpowiadające żadnej grupie nośności podłoża.

1.4.11. Humus (gleba) – przypowierzchniowa strefa gruntu (zwietrzałej skały) przeobrażona działalnością roślin, drobnoustrojów, zwierząt, stanowiąca grunt organiczny o właściwościach zapewniających prawidłowy rozwój roślinom.

1.4.12. Konstrukcja nawierzchni – zespół odpowiednio dobranych warstw, którego celem jest rozłożenie naprężeń od kół pojazdów na podłoże gruntowe nawierzchni oraz zapewnienie bezpieczeństwa i komfortu jazdy pojazdów. Konstrukcja nawierzchni spoczywa na podłożu gruntowym lub warstwie ulepszonego podłoża.

1.4.13. Korona drogi – część przekroju poprzecznego drogi, obejmująca jezdnie z poboczami i pasem dzielącym, pasy awaryjnego postoju, chodniki, zatoki oraz ewentualne inne elementy, położona pomiędzy górnymi krawędziami skarp.

1.4.14. Korpus drogowy – cały nasyp oraz ta część wykopu, która jest ograniczona koroną drogi i wewnętrznymi skarpami rowów.

1.4.15. Materiał antropogeniczny – materiał powstały w wyniku bezpośredniej lub pośredniej działalności człowieka (na przykład grunt ulepszony, odpad przemysłowy, materiał z recyklingu).

1.4.16. Materiał nasypowy – grunt lub materiał antropogeniczny użyty do budowy nasypu.

1.4.17. Materiał nieprzydatny – grunt lub materiał antropogeniczny, którego właściwości uniemożliwiają wykorzystanie go jako materiał nasypowy. Nieprzydatność może być trwała, związana z niezmiennymi cechami materiału lub czasowa, związana ze stanem materiału lub innymi właściwościami, które wymagają poprawienia.

1.4.18. Materiał przydatny – grunt lub materiał antropogeniczny, którego właściwości umożliwiają wykorzystanie go jako materiał nasypowy bez stosowania dodatkowych zabiegów.

1.4.19. Materiał ulepszony – grunt lub materiał antropogeniczny, którego właściwości zostały zmienione, w efekcie czego spełnia on wymagania wynikające z przewidzianego zastosowania.

1.4.20. Miejsce zerowe robót ziemnych (przekrój zerowy robót ziemnych) - granica pomiędzy nasypem i wykopem. Przekrój przejściowy, w którym powierzchnie nasypu i wykopu w przekroju poprzecznym są równe (charakter robót ziemnych zmienia się z wykopu na nasyp lub odwrotnie).

1.4.21. Moduł odkształcenia gruntu – wielkość charakteryzująca nośność na powierzchni warstwy gruntu lub materiału antropogenicznego, badana zgodnie z Załącznikiem 2 (procedura według PN-S-02205, załącznik B), określana według wzoru:

$$E_i = 0{,}75 \cdot \frac{\Delta p}{\Delta s} \cdot D$$

gdzie:
E_i – moduł odkształcenia gruntu [MPa]
Δp – przyrost obciążenia jednostokowego [MPa]
Δs – przyrost osiadania odpowiadający przyrostowi obciążenia jednostkowego [MPa]
D – średnica płyty [mm]

1.4.22. Nasyp – budowla ziemna wykonana w obrębie pasa drogowego poprzez wbudowanie materiału nasypowego w kontrolowany sposób polegający na układaniu i zagęszczaniu kolejnych warstw powyżej powierzchni terenu.

1.4.23. Niweleta robót ziemnych (spód konstrukcji nawierzchni) - poziom górnej powierzchni materiału nasypowego w nasypie lub poziom górnej powierzchni gruntu rodzimego w wykopie lub poziom górnej powierzchni warstwy ulepszonego podłoża nawierzchni, o ile taka warstwa występuje. Lokalizację powierzchni robót zimnych pokazano na rysunku 1.1.

Wykop

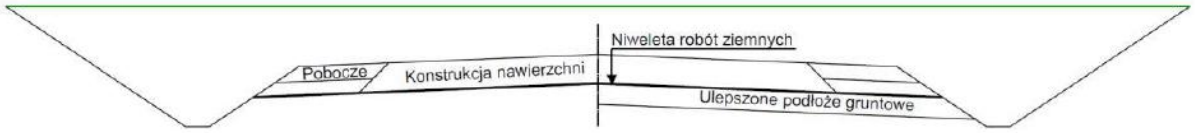

Nasyp

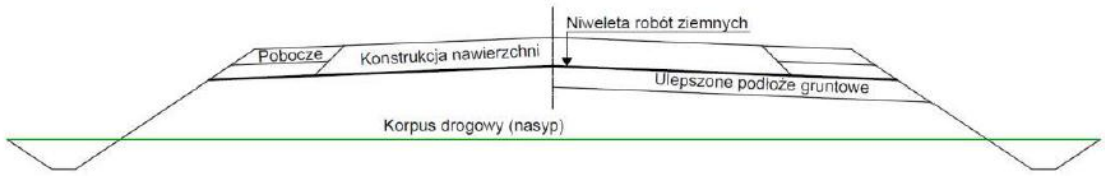

Rysunek 1.1. Lokalizacja niwelety robót ziemnych

1.4.24. Obliczeniowa głębokość przemarzania - umowna głębokość przemarzania w danym rejonie, będąca głębokością przemarzania zredukowaną w zależności od obciążenia ruchem samochodowym i warunków gruntowo-wodnych.
1.4.25. Odkład – miejsce wbudowania lub składowania gruntów pozyskanych w czasie wykonywania wykopów, a nie wykorzystywanych do budowy nasypów lub innych robót.
1.4.26. Pas drogowy - wydzielony teren, przeznaczony pod drogę oraz urządzenia związane z obsługą i ochroną drogi, obsługą ruchu i ochroną środowiska, a także zawierający rezerwę pod przyszłą rozbudowę drogi.
1.4.27. Pochylenie skarpy lub zbocza - kąt nachylenia powierzchni skarpy lub zbocza do rzutu poziomego skarpy lub zbocza.
1.4.28. Podłoże gruntowe budowli ziemnej (nasypu lub wykopu) – strefa gruntu rodzimego poniżej spodu budowli ziemnej, której właściwości mają wpływ na projektowanie, wykonanie i eksploatację budowli ziemnej.
1.4.29. Podłoże gruntowe nawierzchni - strefa gruntu rodzimego lub nasypowego poniżej spodu konstrukcji nawierzchni, której właściwości mają wpływ na projektowanie, wykonanie i eksploatację nawierzchni.
1.4.30. Projekt Geotechniczny – projekt wykonany zgodnie z zasadami określonymi w Rozporządzeniu Ministra Transportu, Budownictwa i Gospodarki Morskiej z dnia 25 kwietnia 2012 r. w sprawie ustalania geotechnicznych warunków posadawiania obiektów budowlanych, zapewniający spełnienie wymagań funkcjonalnych, wynikających z przeznaczenia budowli ziemnej.
1.4.31. Projekt robót ziemnych – projekt określający proces technologiczny wykonania budowli ziemnej, spełniającej wymagania wynikające z projektu geotechnicznego (jeżeli był opracowany) i ustaleń.
1.4.32. Roboty ziemne – termin oznaczający wszystkie czynności związane z odspajaniem, selekcjonowaniem, przemieszczaniem, profilowaniem, ulepszaniem oraz zagęszczaniem gruntów lub materiałów antropogenicznych.
1.4.33. Rów przydrożny (boczny) – rów biegnący wzdłuż drogi, służący do odprowadzenia wody z korony drogi, skarp lub przyległego terenu.
1.4.34. Rów stokowy – rów służący do zbierania i odprowadzania wody spływającej ze zbocza, wykonany ponad skarpą wykopu.
1.4.35. Skała – występujący w warunkach naturalnych zespół minerałów, skonsolidowanych, scementowanych lub w inny sposób powiązanych ze sobą, nie dających się rozdrobnić ręcznie po namoczeniu w wodzie.
1.4.36. Skarpa – zewnętrzna boczna powierzchnia nasypu lub wykopu o kształcie i nachyleniu określonym w Dokumentacji Projektowej, spełniająca warunki stateczności i odwodnienia, zabezpieczona przed erozją.
1.4.37. Warunki Wykonania i Odbioru Robót Budowlanych (STWiORB) – dokument opisujący zasady doboru materiałów, wykonania, odbioru, obmiaru oraz zasady płatności za wykonane roboty.
1.4.38. Spoiwo – pojedynczy materiał wiążący lub połączone materiały wiążące, których wymieszanie z gruntem lub materiałem antropogenicznym zapewnia krótkoterminową lub długoterminową poprawę właściwości.
1.4.39. Strefa nasypu – wydzielona część nasypu, na przykład podstawa lub górna część korpusu ziemnego, w odniesieniu do której zostały określone indywidualne wymagania.
1.4.40. Tymczasowa powierzchnia robót ziemnych - powierzchnia korony drogi, skarp i rowów w czasie wykonywania robót ziemnych.
1.4.41. Ukop – miejsce pozyskania gruntu do wykonania nasypów, położone w obrębie pasa robót drogowych
1.4.42. Ulepszone podłoże nawierzchni - wierzchnia warstwa podłoża gruntowego nawierzchni ulepszona w celu zwiększenia nośności gruntu rodzimego w wykopie lub materiału nasypowego albo zwiększenia odporności nawierzchni na powstawanie wysadzin.
1.4.43. Urządzenia odwadniające - urządzenia i konstrukcje umożliwiające odprowadzenie wód powierzchniowych i gruntowych z pasa drogowego.
1.4.44. Wilgotność – stosunek masy wody zawartej w próbce do masy szkieletu gruntu lub materiału antropogenicznego.
1.4.45. Wilgotność optymalna – wilgotność gruntu lub materiału antropogenicznego, w której użycie konkretnej energii zagęszczania powoduje uzyskanie maksymalnej gęstości objętościowej szkieletu.
1.4.46. Wskaźnik jednorodności uziarnienia – wielkość charakteryzująca zagęszczalność gruntów niespoistych, określona według wzoru:

$c_u = \frac{d_{60}}{d_{10}}$,gdzie

d_{60} – wymiar cząstek, których masa wraz z mniejszymi stanowi 60% masy próbki wysuszonej [mm]
d_{10} – wymiar cząstek, których masa wraz z mniejszymi stanowi 60% masy próbki wysuszonej [mm]

1.4.47. Wskaźnik odkształcenia gruntu - wielkość charakteryzująca stan zagęszczenia gruntu, określona według wzoru:

$I_0 = \frac{E_2}{E_1}$, gdzie

E_1 – pierwotny moduł odkształcenia [MPa]
E_2 – wtórny moduł odkształcenia [MPa]

1.4.48. Wskaźnik zagęszczenia gruntu – wielkość charakteryzująca stan zagęszczenia gruntu lub materiału antropogenicznego, badana zgodnie z Załącznikiem 2 (procedura według normy BN-77/8931-12), określona według wzoru:

$I_s = \frac{\rho_d}{\rho_{ds}}$, gdzie

$\boldsymbol{\rho}_d$ – gęstość objętościowa szkieletu gruntu w nasypie [kg/m^3]
$\boldsymbol{\rho}_{ds}$ – maksymalna gęstość objętościowa szkieletu gruntu zagęszczonego wg normalnej próby Proctora [kg/m^3]

1.4.49. Wykop - budowla ziemna wykonana w obrębie pasa drogowego, w postaci odpowiednio ukształtowanej przestrzeni powstałej w wyniku usunięcia z niej gruntu.
1.4.50. Wysokość nasypu lub głębokość wykopu – różnica rzędnej terenu i rzędnej niwelety robót ziemnych wyznaczona w osi drogi.
1.4.51. Wzmocnione podłoże nasypu - warstwa gruntu rodzimego, lub materiału antropogenicznego, ulepszonego przez działanie mechaniczne, chemiczne lub wykonanie elementów wzmacniających, w celu poprawienia jego stateczności, zmniejszenia osiadań lub ujednolicenia podłoża gruntowego.
1.4.52. Zagęszczanie – zwiększanie gęstości objętościowej szkieletu gruntu lub materiału antropogenicznego z zastosowaniem procesu mechanicznego, w celu uzyskania wymaganych właściwości korpusu ziemnego lub pojedynczej warstwy.
1.4.53. Zbocze (stok) - naturalna pochyła powierzchnia terenu w obrębie pasa drogowego lub przyległego do drogi.

Pozostałe określenia podstawowe podane w niniejszych STWiORB są zgodne z odpowiednimi polskimi normami i z definicjami podanymi w STWiORB D- M 00.00.00 "Wymagania Ogólne" oraz w przepisach związanych wyszczególnionych w pkt. 10 niniejszego STWiORB.

1.5. Ogólne wymagania dotyczące robót

Ogólne wymagania dotyczące robót podano w STWIORB D-00.00.00 „Wymagania ogólne" pkt 1.5.

2. MATERIAŁY

2.1. Ogólne wymagania dotyczące materiałów

Ogólne wymagania dotyczące materiałów podano w STWiORB D-M 00.00.00, Wymagania ogólne" punkt 2.

2.2. Podział gruntów i materiałów nasypowych

W robotach ziemnych wykorzystuje się grunty i materiały antropogeniczne. Grunty i materiały antropogeniczne wymagają oceny ze względu na wymagania wynikające z Dokumentacji Projektowej. Stosuje się klasyfikacje gruntów i materiałów antropogenicznych, uwzględniające podstawowe kryteria istotne w robotach ziemnych. W robotach ziemnych podstawowe klasyfikacje dotyczą: uziarnienia, wysadzinowości oraz przydatności do budowy nasypów lub poszczególnych stref nasypów. Podziału gruntów ze względu na uziarnienie dokonuje się zgodnie z normą PN-86/B-02480 „Grunty budowlane. Określenia, symbole, podział i opis gruntów. W Tablicy 2.1. określono podział gruntów ze względu na ich wysadzinowość. Podstawowym kryterium oceny wysadzinowości gruntów jest zawartość drobnych cząstek, a dodatkowym, stosowanym w przypadkach wątpliwych, wskaźnik piaskowy. Wskaźnik piaskowy stanowi kryterium oceny gruntów o zawartości ziaren ≤ 0,063 mm powyżej 6 %, zbliżonych do mało spoistych. Jako informację uzupełniającą w Tablicy 2.1. podano nazwy typowych gruntów niewysadzinowych, wątpliwych i wysadzinowych według normy PN-88/B-04481. Wysadzinowość materiałów antropogenicznych należy oceniać na podstawie indywidualnych badań, z uwzględnieniem pochodzenia materiału i jego właściwości. W Tablicy 2.2. określono podział gruntów i materiałów antropogenicznych ze względu na ich przydatność do budowy nasypów. Do budowy nasypów nieprzydatne są materiały nie spełniające wymagań podanych w Tablicy 2.2, z uwzględnieniem zapisów punktu 2. W szczególności nieprzydatne są następujące grunty i materiały antropogeniczne, przy czym nieprzydatność może mieć charakter trwały lub czasowy:

a) organiczne (tj. o zawartości substancji organicznych ponad 2 %),
b) równoziarniste (o wskaźniku jednorodności uziarnienia C_u<2,5),
c) spoiste granicy płynności wL większej od 60%,
d) zasolone (o zawartość soli powyżej 2 %),
e) zawierające substancje szkodliwe dla środowiska naturalnego w ilościach większych niż dopuszczono w obowiązujących przepisach,
f) w stanie zamarzniętym,
g) przewilgocone i nawodnione,
h) podatne na samozapalenie (tj. nieodwęglone – zawierające powyżej 20% części palnych), z wyjątkiem przepalonych odpadów z węgla kamiennego,
i) antropogeniczne podatne na przeobrażenia fizyko-chemiczne, w wyniku których dochodzi do zmian objętościowych.

Można rozważyć czy zastosowanie gruntów i materiałów antropogenicznych, ocenionych jako nieprzydatne, byłoby możliwe po ich ulepszeniu, o ile jest to uzasadnione względami ekonomicznymi lub środowiskowymi. Ulepszenie, zależnie od przyczyny powodującej nieprzydatność gruntu lub materiału antropogenicznego, może obejmować doziarnienie, mieszanie z innym gruntem lub materiałem, ulepszenie spoiwem albo oczyszczenie. Wykonawca dokona wyboru technologii ulepszenia uwzględniającej warunki wykonania robót, posiadane materiały oraz sprzęt jakim dysponuje Wykonawca. Do wybranej technologii Wykonawca opracuje wymagane dokumenty i uzgodni je z Inspektorem Nadzoru.

Grunty o wskaźniku jednorodności uziarnienia 2,5≤C_u<3,0 można stosować pod warunkiem wykazania możliwości uzyskania wymaganego wskaźnika zagęszczenia I_S. Metodę doprowadzenia gruntów o wskaźniku jednorodności uziarnienia 2,5≤C_u<3,0 do wymaganego wskaźnika zagęszczenia opracuje Wykonawca i przedstawi Inspektorowi Nadzoru do akceptacji wraz z wynikami odpowiednich badań. W przypadku zastosowania gruntów o wskaźniku jednorodności uziarnienia 2,5≤C_u<3,0 należy wykonać dodatkowe przeciwerozyjne wzmocnienie skarp (w miejscach występowania humusowania) oraz obliczeniowo sprawdzić czy jest spełniony warunek stateczności skarp. W wyjątkowych sytuacjach za zgodą Inspektora Nadzoru mogą być stosowane materiały o C_u<2,5 (np. keramzyt). Zasady zastosowania takich materiałów należy określić indywidualnie.

Materiały niebezpieczne, o właściwościach chemicznych lub fizycznych wymagających specjalnych środków w celu odspojenia, składowania, transportu i usunięcia stanowią szczególną kategorie i są klasyfikowane oddzielnie.

Tablica 2.1. Podział gruntów pod względem wysadzinowości

Lp.	Wyszczególnienie właściwości/norma badania	Jednostki	Grupy gruntów		
			niewysadzinowe	wątpliwe	wysadzinowe
	1	2	3	4	5
1	**Zawartość cząstek** **≤ 0,075 mm**[1)] **≤ 0,02 mm** **badanie wg załącznika Z.2.H**	%	 <15 <3	 od 15 do 30 od 3 do 10	 > 30 > 10
2	**Wskaźnik piaskowy WP badanie wg załącznika Z.2.F**		>35	od 25 do 35	<25
Informacja uzupełniająca (rodzaj gruntu wg PN-88/B-04481)			Rumosz niegliniasty Żwir Pospółka Piasek gruby Piasek średni Piasek drobny	Piasek pylasty Zwietrzelina gliniasta Rumosz gliniasty Żwir gliniasty Pospółka gliniasta	Mało wysadzinowe Glina piaszczysta zwięzła Glina zwięzła Glina pylasta zwięzła Ił Ił piaszczysty Ił pylasty Bardzo wysadzinowe Piasek gliniasty Pył Pył piaszczysty Glina piaszczysta Glina Glina pylasta Ił warwowy

1) należy odczytać z krzywej uziarnienia

Tablica 2.2. Przydatność gruntów do wykonywania budowli ziemnych wg PN-S-02205 :1998

Przeznaczenie	Przydatne	Przydatne z zastrzeżeniami	Treść zastrzeżenia
Na dolne warstwy nasypów poniżej strefy przemarzania	1. Rozdrobnione grunty skaliste twarde oraz grunty kamieniste, zwietrzelinowe, rumosze i otoczaki 2. Żwiry i pospółki, również gliniaste 3. Piaski grubo, średnio i drobnoziarniste, naturalne i łamane, 4. Piaski gliniaste z domieszką frakcji żwirowo-kamienistej (morenowe) o wskaźniku różnoziarnistości U>15 5. Żużle wielkopiecowe i inne metalurgiczne ze starych zwałów (powyżej 5 lat) 6. Łupki przywęglowe przepalone 7. Wysiewki kamienne o zawartości frakcji iłowej poniżej 2%	1.Rozdrobnione grunty skaliste miękkie	- gdy pory w gruncie skalistym będą wypełnione gruntem lub materiałem drobnoziarnistym
		2. Zwietrzeliny i rumosze gliniaste 3. Piaski pylaste, piaski gliniaste, pyły piaszczyste i pyły	- gdy będą wbudowane w miejsca suche lub zabezpieczone od wód gruntowych i powierzchniowych
		4. Piaski próchniczne, z wyjątkiem pylastych piasków próchniczych	- do nasypów nie wyższych niż 3 m, zabezpieczonych przed zawilgoceniem
		5. Gliny piaszczyste, gliny i gliny pylaste oraz inne o wL< 35%	- w miejscach suchych lub przejściowo zawilgoconych
		6. Gliny piaszczyste zwięzłe, gliny zwięzłe i gliny pylaste zwięzłe oraz inne grunty o granicy płynności wL od 35 do 60%	- do nasypów nie wyższych niż 3 m: zabezpieczonych przed zawilgoceniem lub po ulepszeniu spoiwami
		7. Wysiewki kamienne gliniaste o zawartości frakcji iłowej ponad 2%	- gdy zwierciadło wody gruntowej znajduje się na głębokości większej od kapilarności biernej gruntu podłoża
		8. Żużle wielkopiecowe i inne metalurgiczne z nowego studzenia (do 5 lat)	- o ograniczonej podatności na rozpad –łączne straty masy do 5%
		9. Iłołupki przywęglowe nieprzepalone	- gdy wolne przestrzenie zostaną wypełnione materiałem drobnoziarnistym
		10. Popioły lotne i mieszaniny popiołowo-żużlowe	- gdy zalegają w miejscach suchych lub są izolowane od wody
Na górne warstwy nasypów	1. Żwiry i pospółki 2. Piaski grubo i średnioziarniste	1. Żwiry i pospółki gliniaste 2. Piaski pylaste i gliniaste 3. Pyły piaszczyste i pyły 4. Gliny o granicy płynności mniejszej niż 35%	- pod warunkiem ulepszenia tych gruntów spoiwami, takimi jak: cement, wapno, aktywne popioły itp.

w strefie przemarzania*	3. Iłołupki przywęglowe przepalone zawierające mniej niż 15% ziaren mniejszych od 0,075 mm 4. Wysiewki kamienne o uziarnieniu odpowiadającym pospółkom lub żwirom	5. Mieszaniny popiołowo- żużlowe z węgla kamiennego 6. Wysiewki kamienne gliniaste o zawartości frakcji iłowej >2%	
		7. Żużle wielkopiecowe i inne metalurgiczne	- drobnoziarniste i nierozpadowe: straty masy do 1%
		8. Piaski drobnoziarniste	- o wskaźniku nośności $w_{noś} \geq 10$
W wykopach i miejscach zerowych do głębokości przemarzania	Grunty niewysadzinowe	Grunty wątpliwe i wysadzinowe	- gdy są ulepszane spoiwami (cementem, wapnem, aktywnymi popiołami itp.)

*W przypadku zaprojektowania warstwy ulepszonego podłoża jest ona włączona do górnej warstwy nasypu

2.3. Zasady wykorzystania gruntów oraz materiałów antropogenicznych

Dobudowy nasypów można stosować grunty pochodzące z wykopu, ukopu lub dokopu albo materiały antropogeniczne. Zasady wykorzystania pozyskiwanych gruntów oraz materiałów antropogenicznych do budowy nasypów podano w punkcie 5.3. Wyboru materiału nasypowego należy dokonać z uwzględnieniem wymagań podanych w punkcie 2.2. Właściwości materiału nasypowego nie powinny być gorsze od parametrów podanych w Projekcie Geotechnicznym, lub w Dokumentacji Projektowej. Do budowy nasypów należy stosować grunty lub materiały antropogeniczne o potwierdzonej przydatności. Przydatność gruntów lub materiałów antropogenicznych do budowy nasypów należy określać z uwzględnieniem :

a) właściwości stałych (wewnętrznych) związanych z pochodzeniem (np. uziarnienie, stopień plastyczności, zawartość części organicznych),

b) właściwości zmiennych, związanych ze stanem (np. wilgotność, gęstość). Wykonawca musi uwzględniać w ocenie gruntu lub materiału, czy stwierdzone właściwości (stałe lub zmienne) umożliwiają wbudowanie go w strefę nasypu, do których został przewidziane.

Przydatność gruntów z wykopów do budowy nasypów we wstępnej fazie powinna zostać oceniona makroskopowo, natomiast przeznaczenie ich do dedykowanej warstwy powinno odbyć się na podstawie parametrów zbadanych metodami laboratoryjnymi. W górnej warstwie nasypu, do głębokości przemarzania, należy stosować materiały nasypowe odporne na działanie mrozu - grunty niewysadzinowe lub odporne materiały antropogeniczne (na przykład inne grunty po ulepszeniu, żużle nierozpadowe). Ocenę wysadzinowości należy przeprowadzić na podstawie ustaleń punktu 2.2. Jako głębokość przemarzania należy przyjąć obliczeniową głębokość przemarzania, określoną zgodnie z zasadami podanymi w punkcie 2.2. Obliczeniową głębokość przemarzania podłoża nawierzchni należy określić jako głębokość przemarzania h_z na danym terenie, podaną w KTKNPiP oraz KTNS, zredukowaną odpowiednio do występujących warunków gruntowo-wodnych (grupy nośności podłoża) oraz projektowej kategorii ruchu. W przypadku stosowania warstw ochronnych z materiałów o małym współczynniku przewodności cieplnej uwzględnia się zmniejszenie głębokości przemarzania h_z na podstawie obliczeń, przy czym zmniejszona wartość, wynikająca z zastosowania warstw ochronnych, powinna być równoważna głębokości przemarzania h_z podanej w KTKNPiP oraz KTNS. Wielkość ziaren materiału nasypowego stosowanego do budowy korpusu ziemnego nie powinna przekraczać 200 mm. Dopuszcza się stosowanie materiału zawierającego kamienie (kawałki) o wymiarach do 500 mm pod warunkiem wypełnienia przestrzeni między nimi gruntem o drobniejszym uziarnieniu według zasad określonych w punkcie 5.12. STWiORB D-02.03.01. „Roboty ziemne. Wykonywanie nasypów". Zastosowanie materiałów antropogenicznych wymaga jednoznacznego ustalenia dopuszczalności ich użycia w świetle obowiązujących przepisów prawa. W szczególności konieczne jest spełnienie warunku ograniczonej wymywalności związków chemicznych i metali ciężkich do wód gruntowych. Wymagania oraz zasady stosowania materiałów antropogenicznych powinny być określone w Projekcie Geotechnicznym, lub w Dokumentacji Projektowej.

2.4. Materiały do wykonania warstwy ulepszonego podłoża

Warstwa ulepszonego podłoża może być wykonana z następujących materiałów: mieszanek niezwiązanych, gruntów lub materiałów antropogenicznych stabilizowanych spoiwem, gruntów niewysadzinowych. Do wykonania warstwy ulepszonego podłoża z mieszanek niezwiązanych należy stosować lokalne materiały. Mieszanki niezwiązane do warstwy ulepszonego podłoża powinny spełniać Wymagania Krajowe przenoszące zapisy normy PN-EN-13285 „Mieszanki niezwiązane. Wymagania" oraz wymagania określone w STWiORB dedykowanych mieszankom do ulepszenia podłoża gruntowego. Do wykonania warstwy ulepszonego podłoża z gruntu stabilizowanego spoiwem można stosować wapno lub/i spoiwa hydrauliczne. Grunty stabilizowane spoiwami do warstwy ulepszonego podłoża powinny spełniać Wymagania Krajowe przenoszące zapisy z zakresu normy PN-EN 14227-15 oraz wymagania opisane w STWiORB, dedykowanych gruntom stabilizowanym spoiwem hydraulicznym lub wapnem. W STWiORB należy dostosować wymagania do specyfiki procesu wiązania poszczególnych spoiw, co jest szczególnie istotne w przypadku spoiw drogowych. Mieszanki niezwiązane oraz grunty stabilizowane spoiwem mogą zawierać w swoim składzie materiały antropogeniczne. Zawartość materiałów antropogenicznych nie upoważnia do zmniejszenia wymagań w odniesieniu do wykonanej warstwy, wymaga jednak uwzględnienia specyfiki stosowanych materiałów w ustaleniu zakresu badań i ocenie. Gruntami niewysadzinowymi do warstwy ulepszonego podłoża mogą być grunty lub materiały antropogeniczne spełniające wymagania opisane w STWiORB, dedykowanych gruntom lub materiałom przeznaczonym do ulepszenia podłoża.

2.5. Geosyntetyki

Właściwości geosyntetyków stosowanych w robotach ziemnych powinny być zgodne z wymaganiami normy PN-EN ISO 13251 oraz szczegółowymi wymaganiami określonymi w Dokumentacji Projektowej.

3. SPRZĘT

3.1. Ogólne wymagania dotyczące sprzętu

Ogólne wymagania dotyczące sprzętu podano w STWiORB D-M 00.00.00, Wymagania ogólne" punkt 3.

3.2. Sprzęt do robót ziemnych

Wykonawca przystępujący do wykonania robót ziemnych powinien wykazać się możliwością korzystania ze sprzętu zapewniającego wykonanie robót ziemnych zgodnie z Dokumentacją Projektową w ilości i rodzaju gwarantującym wykonanie robót zgodnie z harmonogramem i terminem zakończenia inwestycji.

Wykonawca przystępujący do wykonania robót ziemnych powinien wykazać się możliwością korzystania z następującego sprzętu:

− do odspajania i wydobywania gruntów (narzędzia mechaniczne, młoty pneumatyczne, zrywarki, koparki, koparki do gruntów nawodnionych, ładowarki, wiertarki mechaniczne itp.),
− do jednoczesnego wydobywania i przemieszczania gruntów (spycharki, zgarniarki, równiarki, urządzenia do hydromechanizacji itp.),
− do transportu mas ziemnych (samochody wywrotki, samochody skrzyniowe, wozidła, taśmociągi itp.),
− zagęszczającego (walce, ubijaki, płyty wibracyjne itp.),
− do ręcznego odspajania gruntów,
− do układania geosyntetyków, o ile jest wymagany.

Wykonawca przystępujący do wykonania robót w gruntach skalistych powinien wykazać się dodatkowo, możliwością korzystania z następującego sprzętu:

− sprężarek spalinowych,
− młotów mechanicznych,
− zrywarek mechanicznych,
− wiertarek mechanicznych i wiertnic,
− środków do załadunku i transportu gruntu skalistego.

Wykonawca dokona wyboru sprzętu do odspajania i transportu materiałów przeznaczonych do wbudowania w nasyp z uwzględnieniem: odległości transportowych, rodzaju i stanu odspajanego gruntu lub materiału antropogenicznego, objętości materiału do przemieszczenia oraz charakterystyki dróg transportowych (pochylenia, podatność na zmianę stanu). Dobór sprzętu zagęszczającego powinien być uzależniony od rodzaju zagęszczanego gruntu oraz zakresu prac. W tablicy 3.1 podano, dla różnych rodzajów gruntów, orientacyjne dane przy doborze podstawowego sprzętu zagęszczającego. Do zagęszczania gruntów można stosować również inny sprzęt, który pozwoli na uzyskanie wymaganego zagęszczenia korpusu ziemnego lub podłoża pod nasypami. Do bieżącej kontroli stanu zagęszczenia dopuszcza się stosowanie walców wibracyjnych wyposażonych w system umożliwiający ciągłą kontrolę stanu zagęszczenia. Wykonawca przedstawi do akceptacji Inspektora Nadzoru sprzęt i metodę, która ma być wykorzystana i wykaże jej przydatność w istniejących warunkach. Sprzęt wykorzystywany przez Wykonawcę do prowadzenia robót ziemnych powinien być sprawny, posiadać aktualne wszelkie przeglądy oraz dokumenty wymagane do dopuszczenia do użytkowania. Do wykonania warstwy ulepszonego podłoża Wykonawca powinien stosować sprzęt odpowiedni do technologii wykonania ulepszenia, spełniający wymagania, określone w STWiORB dotyczącej tych robót. Do transportu, składowania, przenoszenia i układania geosyntetyków Wykonawca powinien stosować sprzęt i środki nie powodujące uszkodzeń geosyntetyków. Sprzęt wykorzystywany do prowadzenia robót ziemnych musi być zatwierdzony przez Inspektora Nadzoru.

Tablica 3.1. Orientacyjne dane przy doborze sprzętu zagęszczającego

Rodzaje urządzeń zagęszczających	Rodzaje gruntu				Uwagi o przydatności maszyn
	Piaski, żwiry, pospółki		Pyły, gliny, iły		
	Grubość warstwy [m]	Liczba przejść n***	Grubość warstwy [m***]	Liczba przejść n***	
Walce statyczne gładkie *	0,1 do 0,2	4 do 8	0,1 do 0,2	4 do 8	Do zagęszczania górnych warstw podłoża. Zalecane do codziennego wygładzania (przywałowania) gruntów spoistych w miejscy pobrania i w nasypie
Walce statyczne odkołkowane *	-	-	0,2 do 0,3	8 do 12	Nie nadają się do gruntów nawodnionych
Walce statyczne ogumione *	0,2 do 0,5	6 do 8	0,2 do 0,4	6 do 10	Mało przydatne w gruntach spoistych
Walce wibracyjne gładkie **	0,4 do 0,7	4 do 8	0,2 do 0,4	3 do 4	Do gruntów spoistych przydatne są walce średnie i ciężkie
Walce wibracyjne okołkowane **	0,3 do 0,6	3 do 6	0,2 do 0,4	6 do 10	Zalecane do pisaków pylastych i gliniastych, pospółek gliniastych i glin piaszczystych
Zagęszczarki wibracyjne **	0,3 do 0,5	4 do 8	-	-	Zalecane do zasypek wąskich przekopów
Ubijaki szybko-uderzające	0,2 do 0,4	2 do 4	0,1 do 0,3	3 do 5	Zalecane do zasypek wąskich przekopów

*) Walce statyczne są mało przydatne w gruntach kamienistych

**) Wibracyjnie należy zagęszczać warstwy grubości ≥15 cm, cieńsze warstwy należy zagęszczać statycznie

***) Wartości orientacyjne, właściwe należy ustalić na odcinku próbnym

4. TRANSPORT

4.1. Ogólne wymagania dotyczące transportu

Ogólne wymagania dotyczące transportu podano w STWiORB D-M 00.00.00, Wymagania ogólne" punkt 4.

4.2. Transport gruntów

Wybór środków transportowych oraz metod transportu powinien być dostosowany do rodzaju gruntu lub materiału, jego objętości, technologii odspajania i załadunku oraz do odległości transportu. Wydajność środków transportowych powinna być ponadto dostosowana do wydajności sprzętu stosowanego do wbudowania gruntu (materiału). Wykonawca powinien zapewnić minimalizację odległości transportowych przy zachowaniu wymagań projektowych. Organizację transportu mas ziemnych należy przeprowadzić z uwzględnieniem zmienności w dostępności dróg i powierzchni do prowadzenia transportu (przemieszczania materiałów do wykonania nasypu). W organizacji transportu mas ziemnych Wykonawca uwzględni: typowe warunki klimatyczne i pogodowe, wymagania wynikające z harmonogramu prac, ograniczenia dotyczące ładunku przez czynniki zewnętrzne (instalacje, konstrukcje, dopuszczalne obciążenia), wymagania ochrony środowiska oraz rodzaj maszyn stosowanych do załadunku, w przypadku samochodów. Należy przestrzegać ograniczeń dotyczących ruchu budowlanego, podanych w STWiORB D-02.01.01. „Roboty ziemne. Wykonanie wykopów" i w STWiORB D-02.03.01. „Roboty ziemne. Wykonywanie nasypów". Zwiększenie odległości transportu ponad odległości zatwierdzone nie może być podstawą roszczeń Wykonawcy, dotyczących dodatkowej zapłaty za transport. Materiały sypkie należy przewozić w sposób eliminujący możliwość wysypywania, pylenia oraz innego zanieczyszczenia środowiska. Wykonawca powinien zadbać, aby transport, przenoszenie i przechowywanie geosyntetyków były wykonywane w sposób oraz w warunkach nie powodujących mechanicznych lub chemicznych uszkodzeń. Jeżeli w STWiORB lub w dokumentach Producenta określono wymaganie, dotyczące maksymalnego okresu czasu, w którym geosyntetyk może być poddany oddziaływaniu promieniowania ultrafioletowego i powinien być zakryty poprzez wbudowanie, to geosyntetyki nie zakryte poprzez wbudowanie we wskazanym czasie powinny być usunięte z placu budowy.

5. WYKONANIE ROBÓT

5.1. Ogólne zasady dotyczące wykonania robót

Ogólne zasady prowadzenia robót podano w STWiORB D-M 00.00.00 "Wymagania Ogólne", punkt 5. Do robót ziemnych odnoszą się w szczególności zapisy dotyczące ochrony środowiska w czasie wykonywania robót oraz zasad postępowania w przypadku odkrycia materiałów niebezpiecznych i stanowisk geologicznych lub archeologicznych. Przed przystąpieniem do wykonywania robót ziemnych należy zakończyć wszelkie roboty przygotowawcze. Zakres robót przygotowawczych i zasady ich wykonania określono w STWiORB „Roboty Przygotowawcze". Przed rozpoczęciem robót ziemnych Wykonawca dokona obmiaru terenu po zdjęciu warstwy humusu. Roboty ziemne powinny być wykonane zgodnie z Dokumentacją Projektową, zapisami dokumentacji, zapisami STWiORB D-02.01.01. "Roboty ziemne. Wykonanie wykopów" i STWiORB D-02.03.01 "Roboty ziemne. Wykonanie nasypów" oraz poleceniami Inspektora Nadzoru. Przed rozpoczęciem robót ziemnych należy ocenić wpływ warunków atmosferycznych na roboty. Podczas opadów, zależnie od ich intensywności, należy rozważyć wstrzymanie robót ziemnych, prowadzonych w gruntach lub materiałach wrażliwych na działanie wody. Na Wykonawcy spoczywa obowiązek wykonania robót ziemnych z zastosowaniem metod odpowiednich do występujących gruntów oraz do materiałów stosowanych do budowy nasypów. Zachowanie przydatności przez grunty i materiały stosowane do budowy nasypów spoczywa na Wykonawcy. Obciążanie nasypów oraz skarp wykopów obciążeniami większymi niż określone w Dokumentacji Projektowej jest niedopuszczalne. Wykonawca musi prowadzić roboty ziemne z uwzględnieniem wymagań, wynikających z przepisów obowiązujących w zakresie ochrony środowiska. Podstawowe czynniki, które należy uwzględnić to: hałas, sposób prowadzenia robót w gruntach lub materiałach stwarzających zagrożenie zanieczyszczeniem środowiska, lub z zastosowaniem takich gruntów lub materiałów, pylenie, ochrona wód gruntowych oraz wpływ wibracji i użycia materiałów wybuchowych na otoczenie, w tym na istniejące obiekty budowlane. Jeżeli w czasie prowadzenia robót ziemnych zostanie stwierdzone występowanie zanieczyszczonych gruntów, materiałów lub wody to Wykonawca przedstawi do akceptacji Inspektora Nadzoru sposób postępowania, obejmujący ich zbadanie, odspojenie, usunięcie, transport i utylizację lub składowanie albo ich remediację na miejscu. Wykonawca uzyska zgodę właściwych organów Ochrony Środowiska, dotyczącą sposobu postępowania z zanieczyszczonymi gruntami, materiałami lub wodą.

5.2. Projekt geotechniczny

O ile jest wymagane wykonanie Projektu Geotechnicznego budowli ziemnej, to do robót ziemnych związanych z jej wykonaniem można przystąpić po opracowaniu takiego projektu, zgodnie z zasadami określonymi w normie PN-EN 1997-1. Powinny zostać rozwiązane wszystkie elementy projektowe, włączając w to określenie stateczności (z uwzględnieniem wyparcia gruntu spod nasypu), osiadań i zabezpieczenia przeciwerozyjnego budowli ziemnej. Wszystkie wątpliwe lub nierozwiązane kwestie związane z projektowaniem geotechnicznym powinny być jednoznacznie określone przed rozpoczęciem robót ziemnych, a odpowiedzialność za ich rozwiązanie ponosi Wykonawca.

5.3. Projekt robót ziemnych

Roboty ziemne należy wykonać w planowy sposób, w oparciu o projekt robót ziemnych, który zapewni spełnienie wymagań, wynikających z projektu geotechnicznego. Projekt robót ziemnych musi być ukończony przed ich rozpoczęciem lub przed rozpoczęciem ich wydzielonego etapu, o ile zachodzi taka sytuacja, włączając ocenę dostępnych gruntów i materiałów oraz ich przydatności. Przez projekt robót ziemnych rozumie się określenie procesu wykonania budowli ziemnych, będących przedmiotem inwestycji, w oparciu o następujące główne elementy: STWiORB, wymagania dla materiału nasypowego, rysunki, bilans mas ziemnych, plan organizacji robot ziemnych, harmonogram robot i ocenę wpływu robot ziemnych na środowisko. Projekt robót ziemnych może zawierać dodatkowo inne elementy, w tym ocenę ryzyka związanego z robotami ziemnymi. Projekt robót ziemnych przedstawi Wykonawca. Forma i zakres projektu robót ziemnych zostaną ustalone miedzy Wykonawcą i Inspektorem Nadzoru. Projekt robot ziemnych podlega zatwierdzeniu przez Inspektora Nadzoru.

5.4. Zasady wykorzystania gruntów i materiałów do budowy nasypów

Grunty uzyskane podczas wykonania wykopów powinny być przez Wykonawcę wykorzystane w maksymalnym stopniu do budowy nasypów. Zakres wykorzystania gruntów z wykopów Wykonawca przedstawi w Projekcie robót ziemnych. Grunty przydatne do budowy nasypów mogą być wywiezione poza teren budowy, za zezwoleniem lub na polecenie Inspektora Nadzoru, tylko wówczas, gdy stanowią nadmiar objętości robót ziemnych i nie zostaną zagospodarowane na placu budowy. Jeżeli grunty przydatne, uzyskane podczas wykonania wykopów, nie będąc nadmiarem objętości robót ziemnych, zostały za zgodą Inspektora Nadzoru wywiezione przez Wykonawcę poza teren budowy z przeznaczeniem innym niż budowa nasypów lub wykonanie prac objętych w zakresie inwestycji, Wykonawca jest zobowiązany do dostarczenia na własny koszt równoważnej objętości gruntów przydatnych ze źródeł własnych, zaakceptowanych przez Inspektora Nadzoru. Grunty i materiały nieprzydatne do budowy nasypów, określone w punkcie 2 oraz materiały przydatne po ulepszeniu, które jednak nie są przewidziane do ulepszenia, powinny być wywiezione przez Wykonawcę na odkład. Zapewnienie terenów na odkład należy do obowiązków Wykonawcy, o ile nie określono tego inaczej w zakresie inwestycji, Wykonawca proponuje i przedstawia do akceptacji Inspektora Nadzoru sposób zagospodarowania gruntów przeznaczonych na odkład wraz z miejscem odkładu. Inspektor Nadzoru może nakazać pozostawienie na terenie budowy gruntów, których czasowa nieprzydatność wynika jedynie z powodu zamarznięcia lub nadmiernej wilgotności. Zasady wykonania odkładu określono w punkcie 5.16. STWiORB D-02.03.01. „Roboty ziemne. Wykonanie nasypów."

O ile jest to uzasadnione bilansem robót ziemnych albo innymi względami, do budowy nasypów mogą być wykorzystane materiały odpadowe oraz materiały pochodzące z recyklingu. Zastosowanie takich materiałów wymaga jednoznacznego ustalenia dopuszczalności ich użycia w świetle obowiązujących przepisów prawa oraz wiarygodnego określenia parametrów geotechnicznych, z uwzględnieniem ewentualnej ich zmiany w okresie eksploatacji budowli ziemnej.

5.5. Zasady składowania gruntów i materiałów do budowy nasypów

Wykonawca powinien we własnym zakresie przygotować i zapewnić oddzielne składowanie gruntów i materiałów przydatnych oraz gruntów i materiałów przydatnych po ulepszeniu przewidzianych do wykorzystania. Składowanie gruntów i materiałów przez Wykonawcę nie może powodować zagrożenia stateczności wykopów i nasypów. Jeżeli Wykonawca tymczasowo składuje grunt lub materiał przydatny, jest zobowiązany chronić je przed negatywnym wpływem czynników atmosferycznych w celu uniknięcia ich degradacji.

5.6. Dokładność wykonania wykopów i nasypów

Odchylenie osi korpusu ziemnego, w wykopie lub nasypie, od osi projektowanej oraz różnica w stosunku do projektowanych rzędnych robót ziemnych nie może przekraczać wymagań określonych w tablicy 6.1 Szerokość górnej powierzchni korpusu nie może różnić się od szerokości projektowanej o więcej niż określono to w tablicy 6.1, a krawędzie korony drogi nie powinny mieć wyraźnych załamań w planie. Maksymalne nierówności na powierzchni skarp nie powinny przekraczać ± 10 cm przy pomiarze łatą 3-metrową, albo powinny być spełnione inne wymagania dotyczące nierówności, wynikające ze sposobu umocnienia powierzchni skarpy. W gruntach skalistych wymagania, dotyczące równości powierzchni dna wykopu oraz pochylenia i równości skarp, mogą różnić się od podanych wyżej i mogą być określone indywidualnie.

5.7. Odwodnienie pasa robót ziemnych

Niezależnie od budowy urządzeń, stanowiących elementy systemów odwadniających, ujętych w Dokumentacji Projektowej, Wykonawca jest zobowiązany, o ile wymagają tego warunki terenowe, do wykonania urządzeń, które zapewnią skuteczne odprowadzenie wód gruntowych i opadowych poza obszar robót ziemnych tak, aby zabezpieczyć grunty przed przewilgoceniem i nawodnieniem. W tym celu Wykonawca przedstawi projekt odwodnienia placu budowy. Forma i zakres projektu odwodnienia placu budowy zostaną ustalone miedzy Wykonawcą i Inspektorem Nadzoru. Projekt odwodnienia placu budowy podlega zatwierdzeniu przez Inspektora Nadzoru. Wykonawca ma obowiązek takiego wykonywania wykopów i nasypów, aby powierzchni gruntu, skały oraz innych materiałów nadawać w całym okresie trwania robót spadki, zapewniające prawidłowe odwodnienie. Jeżeli wskutek zaniedbania Wykonawcy lub niewłaściwego zaplanowania robót, grunty lub materiały do budowy nasypu ulegną nawodnieniu, które spowoduje ich długotrwałą nieprzydatność, Wykonawca ma obowiązek usunięcia tych gruntów lub materiałów i zastąpienia ich gruntami lub materiałami przydatnymi, na własny koszt bez jakichkolwiek dodatkowych opłat ze strony Zamawiającego za te czynności, jak również za dowieziony grunt lub materiały. Dopuszcza się uzdatnienie przewilgoconych gruntów lub materiałów za zgodą Inspektora Nadzoru, jeżeli zaproponowany przez Wykonawcę sposób jest poprawny technicznie i zapewni przywrócenie właściwości umożliwiających wbudowanie gruntów lub materiałów. Odprowadzenie wód do istniejących zbiorników naturalnych i urządzeń odwadniających musi być poprzedzone uzgodnieniem z odpowiednimi instytucjami i uwzględnione w projekcie odwodnienia placu budowy. Szczegółowe wymagania w zakresie odwodnienia robót ziemnych podczas wykonywania wykopów i nasypów określono w STWiORB D-02.01.01. „Roboty ziemne. Wykonanie wykopów" i w STWiORB D-02.03.01 „Roboty ziemne. Wykonanie nasypów".

5.8. Rowy

Rowy boczne i rowy stokowe powinny być wykonane zgodnie z Dokumentacją Projektową i STWiORB. Szerokość dna i głębokość rowu nie mogą różnić się od wymiarów projektowanych o więcej niż ± 5 cm. Pochylenie podłużne dna rowu nie powinno różnić się od projektowanego o więcej niż 0,05%. Dokładność wykonania skarp rowów powinna być zgodna z określoną w punkcie 5.6. Wykonawca jest zobowiązany utrzymywać drożność rowów w czasie realizacji inwestycji w zakresie wynikającym z wpływu robót na funkcjonowanie istniejącego układu odwodnienia.

5.9. Układanie geosyntetyków

Geosyntetyki należy układać zgodnie z zasadami określonymi w Dokumentacji Projektowej i STWiORB. Jakość użytych geosyntetyków musi być potwierdzona Deklaracją Właściwości Użytkowych oraz innymi dokumentami, określającymi dodatkowe właściwości geosyntetyku, o ile jest to wymagane. Warstwa, na której przewiduje się ułożenie geosyntetyku powinna być równa i pozbawiona ostrych elementów, mogących spowodować uszkodzenie geosyntetyku w czasie układania lub pracy. Metoda układania powinna zapewnić przyleganie geosyntetyku do warstwy, na której jest układany, na całej jej powierzchni. Geosyntetyków nie należy naciągać lub powodować ich zawieszenia na wzgórkach (garbach) lub nad wklęsłościami terenu. Warstwa geosyntetyków po ułożeniu powinna być pozbawiona fałd, załamań oraz rozdarć. Pasma geosyntetyków, pełniących funkcję warstwy odcinającej albo zbrojenia w podstawie nasypu należy układać łącząc je na zakład, z ewentualnym kotwieniem do podłoża, zgodnie z zasadami określonymi w STWiORB. Jeżeli brak takiej informacji, wówczas Wykonawca zaproponuje do akceptacji przez Inspektora Nadzoru sposób połączenia pasm geosyntetyku. Wielkość zakładu pasm geosyntetyku, układanych na stabilnym podłożu nie powinna być mniejsza niż 30 cm. W przypadku obniżonej nośności warstwy, na której jest układany geosyntetyk, wielkość zakładu powinna być odpowiednio zwiększona, aby w całym okresie wykonania i eksploatacji budowli ziemnej została zachowana ciągłość warstwy geosyntetyku. Pasma geosyntetyków, pełniących funkcję zbrojenia skarp, należy układać zgodnie z zasadami określonymi w Dokumentacji Projektowej i STWiORB. Konieczna jest jednoznaczna informacja, dotycząca kierunku ułożenia pasm geosyntetyku, z uwzględnieniem kierunku jego produkcji, długości pasm oraz sposobu ich łączenia (na styk, z zakładem lub z odstępem). Jeżeli brak takiej pełnej informacji, zostanie ona uzupełniona przez Projektanta. W przypadku uszkodzenia geosyntetyku, pełniącego funkcję warstwy odcinającej należy, w uzgodnieniu z Inspektorem Nadzoru , przykryć uszkodzone miejsce pasem geosyntetyku na długości i szerokości większej o co najmniej 1 metr od obszaru uszkodzonego. W przypadku uszkodzenia geosyntetyku pełniącego funkcję zbrojenia sposób postępowania należy ustalić w porozumieniu z Projektantem. Nie dopuszcza się ruchu pojazdów bezpośrednio po ułożonych geosyntetykach. Warstwę geosyntetyków należy, niezwłocznie po ułożeniu, przykryć gruntem lub materiałem stosowanym do budowy nasypu. W przeciętnych warunkach minimalna grubość warstwy, ułożonej na warstwie geosyntetyków, umożliwiająca dopuszczenie ruchu pojazdów wynosi 15 cm.

5.10. Powierzchnia podłoża gruntowego nawierzchni

Szczegółowe wymagania dotyczące robót związanych z ostatecznym ukształtowaniem powierzchni podłoża gruntowego nawierzchni w wykopach i nasypach podano w STWiORB D-02.01.01. „Roboty ziemne. Wykonanie wykopów", punkt 5 i w STWiORB D-02.03.01 „Roboty ziemne. Wykonanie nasypów", punkt 5.
Ostatecznie ukształtowana powierzchnia podłoża gruntowego nawierzchni nie może być narażona na działanie wody i mrozu. Jeżeli warunek ten nie zostanie spełniony, powierzchnia wymaga sprawdzenia i oceny i ewentualnych napraw (powtórne profilowanie i zagęszczenie, stabilizacja, wymiana). Jeżeli występuje warstwa ulepszonego podłoża z gruntu lub materiału antropogenicznego stabilizowanego spoiwem to należy ją wykonać zgodnie z zasadami, określonymi w odpowiednich STWiORB. Jeżeli występuje warstwa ulepszonego podłoża z gruntu niewysadzinowego, materiału antropogenicznego lub mieszanki niezwiązanej to należy ją wykonać zgodnie z zasadami, określonymi w odpowiednich STWiORB.

5.11. Wymagania dotyczące zagęszczenia

Roboty ziemne należy wykonać w sposób zapewniający uzyskanie wymaganych wskaźników zagęszczenia I_s korpusu ziemnego, określonych w STWiORB. Wskaźnik zagęszczenia należy badać zgodnie z zasadami podanymi w Załączniku 2 i obliczać według wzoru określonego w p. 1.4.49. Wskaźnik zagęszczenia I_s należy określić w odniesieniu do całej objętości nasypu i do głębokości 0,5 metra w podłożu nasypu oraz w wykopach i miejscach zerowych robót ziemnych do głębokości 0,5 metra (gdy brak warstwy ulepszonego podłoża) lub do głębokości równej warstwie ulepszonego podłoża od spodu konstrukcji nawierzchni. Szczegółowe wymagania dotyczące wartości wskaźników zagęszczenia I_s w wykopach podano w STWiORB D-02.01.01. "Roboty ziemne. Wykonanie wykopów". Szczegółowe wymagania dotyczące wartości wskaźników zagęszczenia I_s w nasypach podano w STWiORB D-02.01.03. "Roboty ziemne. Wykonanie nasypów" oraz na rysunkach Z1.1 oraz Z.1.2. w Załączniku 1. Dopuszcza się kontrolę i ocenę stanu zagęszczenia warstw gruntów lub materiałów na podstawie wskaźnika odkształcenia I_0. Dopuszczenie tej metody wymaga potwierdzenia na odcinku próbnym i akceptacji przez Inspektora Nadzoru wartości wskaźnika odkształcenia, stanowiących kryterium akceptacji stanu zagęszczenia, w odniesieniu do gruntów i materiałów stosowanych w konkretnym przypadku przy czym wartości te nie mogą być wyższe niż maksymalne podane w tabeli 5.1. Wskaźnik odkształcenia należy obliczać według wzoru określonego w p. 1.4.48 na podstawie wartości modułów odkształcenia określonych według zasad podanych w Załączniku 2. Wartości modułów można uznać za miarodajne, jeżeli wilgotność gruntu/materiału warstwy w czasie badania nie jest wyższa od wilgotności jaką miał on w czasie zagęszczania oraz jest od niej niższa nie więcej niż o 2%. W przypadku badania warstwy o wilgotności poza wymienionym przedziałem należy wprowadzić odpowiednie współczynniki korygujące wartości modułów. Zagęszczenie uznaje się za wystarczające, jeżeli jednocześnie jest spełnione wymaganie dotyczące maksymalnej wartości wskaźnika odkształcenia I_0 oraz minimalnej wartości wtórnego modułu odkształcenia E_2. Maksymalne wartości wskaźnika odkształcenia, w zależności od rodzaju gruntu lub innego materiału w badanej warstwie, określono w Tablicy 5.1. Inspektor Nadzoru może dopuścić stosowanie wartości określonych w Tablicy 5.1 w przypadku niewielkiego zakresu robót i dużej jednorodności gruntu/materiału w ocenianej warstwie, z zastrzeżeniem treści punktu 6.1. niniejszych STWiORB.

Tablica 5.1. Maksymalne wartości wskaźnika odkształcenia w drogowych robotach ziemnych

Grunt lub materiał	Maksymalna wartość wskaźnika odkształcenia I_0
Grunty niespoiste oraz wymagane $I_S \geq 1,0$	2,2
Grunty niespoiste oraz wymagane $I_S \leq 1,0$	2,5
Grunty stabilizowane spoiwami do 12h od zakończenia zagęszczania	2,2
Grunty drobnoziarniste o równomiernym uziarnieniu	2,0
Grunty o zróżnicowanym uziarnieniu	3,0
Grunty kamieniste	4,0
Grunty i materiały antropogeniczne	Wartość należy określić na podstawie badań

Dopuszcza się ocenę stanu zagęszczenia gruntów i materiałów z zastosowaniem urządzeń do ciągłego pomiaru zagęszczenia na zasadach podanych w STWiORB D-02.03.01 „Wykonywanie nasypów" w p. 5.14.5 i w p.5.14.6, z zastrzeżeniem treści punktu 6.1.3. niniejszych STWiORB. Inspektor Nadzoru może dopuścić zastosowanie w kontroli stanu zagęszczenia gruntów i materiałów lekkiej płyty dynamicznej LPD. Konieczne jest potwierdzenie na odcinku próbnym i akceptacja przez Inspektora Nadzoru korelacji wartości wskaźnika zagęszczenia I_s z wartościami modułu dynamicznego E_{vd} w odniesieniu do gruntów i materiałów stosowanych w konkretnym przypadku oraz spełnienie zapisów p. 5.12 i p. 6.1 niniejszych STWiORB. W przypadku stosowania płyt LPD o różnych konstrukcjach korelację należy ustalić dla każdego typu urządzenia. Inspektor nadzoru może dopuścić zastosowanie wyłącznie do dodatkowej kontroli zagęszczenia nasypów z gruntów niespoistych sond dynamicznych. Procedurę badania oraz interpretacji wyników wskazano w załączniku Z.2.L.

5.12. Wymagania dotyczące nośności

Wartość wtórnego modułu odkształcenia należy kontrolować na powierzchni warstw, w odniesieniu do których określono wymóg dotyczący minimalnej wartości wtórnego modułu odkształcenia E_2. Szczegółowe wymagania dotyczące wartości wtórnego modułu odkształcenia E_2 w wykopach podano w STWiORB D- 02.01.01. "Roboty ziemne. Wykonanie wykopów". Szczegółowe wymagania dotyczące wartości modułu odkształcenia E_2 w nasypach podano w STWiORB D-02.03.01. "Roboty ziemne. Wykonanie nasypów". Schematy z podanymi wartościami w wykopach i w nasypach podano w załączniku 1. Roboty ziemne należy wykonać w sposób zapewniający uzyskanie nośności podłoża gruntowego nawierzchni, określonej wartością wtórnego modułu odkształcenia E_2, nie gorszej niż przyjęta w projekcie konstrukcji nawierzchni. Nie dopuszcza się redukcji grubości warstw konstrukcji nawierzchni w przypadku stwierdzenia większej wartości E_2 niż przyjęta w projekcie konstrukcji nawierzchni. Moduł odkształcenia należy obliczać według wzoru określonego w p. 1.4.21 na podstawie badania według zasad podanych w Załączniku 2. Wartości modułów można uznać za miarodajne, jeżeli wilgotność gruntu/materiału warstwy w czasie badania nie jest wyższa od wilgotności jaką miał on w czasie zagęszczania oraz jest od niej niższa nie więcej niż o 2%. W przypadku badania warstwy o wilgotności poza wymienionym przedziałem należy wprowadzić odpowiednie współczynniki korygujące wartości modułów. Alternatywnie dopuszcza się kontrolę i ocenę nośności na powierzchni warstwy gruntu/materiału na podstawie oznaczenia wartości modułu dynamicznego E_{vd} z zastosowaniem lekkiej płyty dynamicznej LPD. Dopuszczenie tej metody wymaga potwierdzenia na odcinku próbnym i akceptacji przez Inspektora nadzoru korelacji wartości wtórnego modułu odkształcenia E_2, stanowiących kryterium akceptacji nośności, z wartościami modułu dynamicznego E_{vd} w odniesieniu do gruntów i materiałów stosowanych w konkretnym przypadku i określonych z zastosowaniem wybranego typu (konstrukcji) LPD.W przypadku stosowania płyt LPD o różnych konstrukcjach korelację należy ustalić dla każdego typu urządzenia. Metodami badawczymi referencyjnymi dla wskaźnika zagęszczenia oraz wtórnego modułu odkształcenia w każdym przypadku są metody opisane w załącznikach Z2B oraz Z2C. W przypadku stosowania płyty LPD należy uwzględnić właściwe dla tej metody ograniczenia w zakresie jej stosowalności. Płytę dynamiczną można stosować wyłącznie dla gruntów niespoistych o uziarnieniu do 63 mm. Wartość modułu E_{vd} można uznać za miarodajną, jeżeli wilgotność gruntu/materiału warstwy w czasie badania nie jest niższa o więcej niż 2% w stosunku do wilgotności jaką miał on w czasie zagęszczania. Dopuszczenie badania z zastosowaniem LPD nie może kolidować z zapisami p. 6.1 niniejszych STWiORB.

6. KONTROLA JAKOŚCI ROBÓT

6.1 Ogólne wymagania dotyczące kontroli jakości robót

Ogólne wymagania dotyczące kontroli jakości robót podano w STWiORB D-M 00.00.00, Wymagania ogólne".

Badania i pomiary dzielą się na:

− badania i pomiary Wykonawcy – w ramach własnego nadzoru,

− badania i pomiary kontrolne – w ramach nadzoru Zamawiającego.

W uzasadnionych przypadkach w ramach badań i pomiarów kontrolnych dopuszcza się wykonanie badań i pomiarów kontrolnych dodatkowych lub badań i pomiarów arbitrażowych.

Badania obejmują:

− pobranie próbek,

− zapakowanie próbek do wysyłki,

− transport próbek z miejsca pobrania do placówki wykonującej badania,

− przeprowadzenie badania,

− sprawozdanie z badań.

Pomiary obejmują terenową weryfikację zrealizowanych robót. Badania i pomiary Wykonawcy – zgodnie z D-M-00.00.00 „Wymagania ogólne".

Zakres badań i pomiarów Wykonawcy powinien być:

− nie mniejszy niż określony w Zakładowej Kontroli Produkcji dla dostarczanych na budowę materiałów i wyrobów budowlanych,

− nie mniejszy niż wskazano w niniejszym STWiORB.

Podczas kontroli jakości robót badania należy prowadzić zgodnie z metodami i wymaganiami wskazanymi w niniejszych STWiORB. Na wniosek Wykonawcy Inspektor Nadzoru – o ile niniejsze STWiORB nie stanowi inaczej – może dopuścić zastosowanie alternatywnych metod, norm, procedur lub reguł określających sposób wykonania badań terenowych i laboratoryjnych i ocenę ich wyników, o ile alternatywne normy, procedury oraz reguły są zgodne z odpowiednimi zasadami określonymi w niniejszych STWiORB oraz są co najmniej równoważne w odniesieniu do przyszłego bezpieczeństwa konstrukcji, oraz jej użytkowalności i trwałości, jakich można byłoby oczekiwać w przypadku zastosowania wymagań wskazanych w niniejszych STWiORB. Każde odstępstwo od wymagań zawartych w niniejszych STWiORB oraz od wymagań określonych w przywołanych normach i procedurach należy szczegółowo uzasadnić i opisać, w szczególności należy poddać ocenie wpływ odstępstwa od wymagań określonych w niniejszych STWiORB, na wyniki poszczególnych badań. Badania i pomiary kontrolne oraz badania i pomiary kontrolne dodatkowe – zgodnie z D-M-00.00.00 „Wymagania ogólne". Badania i pomiary arbitrażowe – zgodnie z D- M-00.00.00 „Wymagania ogólne".

6.2. Badania i pomiary przed przystąpieniem do robót ziemnych – zgodnie z D-M- 00.00.00 „Wymagania ogólne"

Przed przystąpieniem do robót ziemnych lub wydzielonego ich etapu należy zweryfikować założenia dotyczące przydatności gruntów i materiałów antropogenicznych do zastosowania jako materiał nasypowy, uwzględniając wymagania określone w punkcie 2 oraz w Dokumentacji Projektowej. Ocenę taką należy przeprowadzać w przypadku każdej zmiany rodzaju lub źródła materiału do wykorzystania jako materiał nasypowy.

Przed przystąpieniem do robót Wykonawca powinien:

− przedstawić Inspektorowi Nadzoru do akceptacji źródła poboru materiałów;

− uzyskać wymagane dokumenty, dopuszczające wyroby budowlane do obrotu i powszechnego stosowania (np. stwierdzenie o oznakowaniu materiału znakiem CE lub znakiem budowlanym B, Certyfikat Zgodności ZKP/Stałości Właściwości Użytkowych, deklarację właściwości użytkowych, KOT/EOT, aprobatę techniczną, ew. badania materiałów wykonane przez dostawców itp.),

− ew. wykonać własne badania właściwości materiałów przeznaczonych do wykonania robót, określone przez Inspektora Nadzoru.

Wszystkie dokumenty oraz wyniki badań Wykonawca przedstawi Inspektorowi Nadzoru do akceptacji.

Przed zastosowaniem geosyntetyków w robotach ziemnych, Wykonawca powinien przedstawić Inspektorowi Nadzoru dokumenty wskazane w niniejszym punkcie oraz inne dokumenty, jeżeli konieczność ich przedłożenia wynika z Dokumentacji Projektowej, potwierdzające spełnienie wymagań w zakresie istotnych właściwości, nie ujętych w dokumentach wskazanych w niniejszym punkcie (na przykład wytrzymałość długoterminowa geosyntetyku stosowanego jako zbrojenie). W przypadku jeżeli grunty lub materiały antropogeniczne, przewidziane do wykorzystania jako materiał nasypowy będą ulepszane to Wykonawca przed przystąpieniem do robót powinien wykazać, że przewidziana do zastosowana metoda ulepszania materiałów, pozwala na uzyskanie wymaganych właściwości oraz spełnienie wymagań dotyczących materiału po wbudowaniu.

W przypadku warstwy ulepszonego podłoża Wykonawca przed przystąpieniem do jej wykonania przedstawi wszystkie niezbędne dokumenty wynikające z wymagań określonych w STWiORB, dotyczące technologii stosowanej do wykonania tej warstwy, a w razie potrzeby wykona odcinek próbny na polecenie Inspektora Nadzoru.

6.3. Badania i pomiary w czasie realizacji robót ziemnych

Wykonawca jest zobowiązany do przeprowadzania na bieżąco badań i pomiarów w celu sprawdzania czy jakość wykonanych Robót jest zgodna z postawionymi wymaganiami. Badania powinny być wykonywane z niezbędną starannością, zgodnie z obowiązującymi przepisami i w wymaganym zakresie. Badania Wykonawca powinien wykonywać z częstotliwością gwarantującą zachowanie wymagań dotyczących jakości robót, lecz nie rzadziej niż wskazano to w STWiORB. Wyniki badań będą dokumentowane i archiwizowane przez Wykonawcę. Wyniki badań Wykonawca jest zobowiązany przekazywać Inspektorowi Nadzoru. W trakcie prowadzenia robót należy sprawdzać na bieżąco odwodnienie korpusu drogowego. Sprawdzanie polega na kontroli zgodności z wymaganiami określonymi w punkcie 5 oraz z Dokumentacją Projektową. Szczególną uwagę należy zwrócić na:

− właściwe ujęcie i odprowadzenie wód opadowych,
− właściwe ujęcie i odprowadzenie wysięków wodnych,
− właściwe prowadzenie prac aby nie powodować nawadniania gruntów w wykopie lub w nasypie.

Sprawdzenie wykonania skarp polega na sprawdzeniu zgodności robót z wymaganiami dotyczącymi:

− pochyleń i dokładności wykonania skarp określonych w tablicy 6.1,
− wykonania umocnień powierzchni skarp, sformułowanymi w Dokumentacji Projektowej lub w Projekcie Geotechnicznym.

Zakres czynności wchodzących w zakres sprawdzenia jakości robót w czasie wykonywania wykopów określono w STWiORB D-02.01.01 „Roboty ziemne. Wykonywanie wykopów". Szczegółowy zakres czynności wchodzących w zakres sprawdzenia jakości robót w czasie wykonywania nasypów oraz ukopów, dokopów i odkładów, określono w STWiORB D-02.03.01. „Roboty ziemne. Wykonywanie nasypów".

6.4. Badania do odbioru korpusu ziemnego

Odbioru korpusu ziemnego dokonuje się na podstawie technicznych dokumentów kontrolnych, zgromadzonych przed przystąpieniem do robót oraz prowadzonych w czasie wykonywania robót ziemnych oraz na podstawie badań i pomiarów wykonanych po zakończeniu wykonania budowli ziemnej, w zakresie wymaganym przez STWiORB. W zakres badań w czasie odbioru budowli ziemnej wchodzi sprawdzenie: technicznych dokumentów kontrolnych, cech geometrycznych budowli ziemnej, zagęszczenia, nośności oraz odwodnienia. Ponadto należy sprawdzić wykonanie i umocnienie skarp, na podstawie wymagań odrębnej STWiORB.

Częstotliwość oraz zakres badań i pomiarów cech geometrycznych budowli ziemnej do odbioru robót ziemnych podano w tablicy 6.1.

Tablica 6.1. Częstotliwość oraz zakres badań i pomiarów wykonanych robót ziemnych

Lp.	Badana cecha	Minimalna częstotliwość badań i pomiarów	Tolerancje wykonania robót
1	Szerokość korpusu drogowego	Pomiar taśmą, szablonem, łatą o długości 3 m i poziomicą lub niwelatorem, w odstępach co 200 m na prostych, w punktach głównych łuku, co 100 m na łukach o R ≥ 100 m co 50 m na łukach o R<100 m oraz w miejscach, które budzą wątpliwości	≤ +5 cm
2	Odchylenie osi korpusu ziemnego		± 5 cm
3	Szerokość dna rowów		± 5cm
4	Rzędne powierzchni korpusu drogowego		Nie więcej niż – 3 cm lub + 1 cm
5	Pochylenie skarp		≤ 10 % wartości pochylenia
6	Równość górnej powierzchni korpusu drogowego		≤ 3 cm
7	Równość skarp		≤ ±10 cm
8	Pomiar spadku podłużnego powierzchni korpusu lub dna rowu	Pomiar niwelatorem rzędnych w odstępach co 100m oraz w punktach wątpliwych	Nie więcej niż – 3 cm lub + 1 cm
9	Pochylenie poprzeczne górnej powierzchni korpusu drogowego	Pomiar niwelatorem rzędnych w odstępach co 100 m oraz w punktach wątpliwych	± 0,5 %

*) Jeżeli długość elementu podlegającego odbiorowi jest mniejsza niż 1 km, to określając wartość średnią należy uwzględnić wyniki wszystkich pomiarów

Zagęszczenie materiału nasypowego, gruntu podłoża pod nasypem oraz podłoża gruntowego nawierzchni w wykopie określa się na podstawie wskaźnika zagęszczenia I_s. Badanie wskaźnika zagęszczenia należy przeprowadzić zgodnie z zasadami określonymi w p. 5.11 niniejszych STWiORB. W raporcie z badań należy podać wskaźnik zagęszczenia oraz wilgotność badanego gruntu. Wykonawca do odbioru budowli ziemnej przedstawi wyniki badań wskaźnika zagęszczenia każdej warstwy. Częstotliwość badań wskaźnika zagęszczenia powinna być następująca:

− W wykopach i dla górnej warstwy nasypu – nie mniej niż 1 badanie na każde 1000 m^2 powierzchni zagęszczonej warstwy, jednak co najmniej 2 badania na dziennej działce roboczej.
− Dla pozostałych partii nasypu – nie mniej niż 1 badanie na każde 2000 m^2 powierzchni zagęszczonej warstwy, jednak co najmniej 2 badania na dziennej działce roboczej.

Ponadto badanie wskaźnika zagęszczenia należy wykonać w miejscach wątpliwych wskazanych przez Inspektora nadzoru. Należy ocenić zgodność wyników badania z wymaganiami STWiORB opracowanych na podstawie niniejszych STWiORB. Kryterium akceptacji zbioru wyników badań wskaźnika zagęszczenia musi być określone w STWiORB. Jeżeli dopuszczono kontrolę zagęszczenia na podstawie wskaźnika odkształcenia I_0 to wymaga się aby częstotliwość badań była nie mniejsza niż określono w punkcie 6.4. w odniesieniu do badania wskaźnika zagęszczenia I_s. Nośność należy badać na powierzchni warstw, określonych w Dokumentacji Projektowej. Nośność określa się na podstawie wartości wtórnego modułu odkształcenia E_2. Badanie modułu odkształcenia E_2 należy przeprowadzić zgodnie z zasadami określonymi w p. 5.12.3 niniejszych STWiORB. Wykonawca do odbioru budowli ziemnej przedstawi wyniki badań nośności podłoża pod nasypem oraz na powierzchni tych warstw, które zostały zakryte wyżej leżącymi warstwami do czasu przeprowadzenia odbioru budowli ziemnej. Nośność na powierzchni podłoża gruntowego nawierzchni może być określona przed lub podczas odbioru budowli ziemnej.

Częstotliwość badań nośności powinna być następująca:

− Nie mniej niż jeden raz na 1000 m^2 powierzchni w przypadku badania na powierzchni podłoża gruntowego nawierzchni,
− Nie mniej niż jeden raz na 2000 m^2 powierzchni w pozostałych przypadkach,
− W miejscach wskazanych przez Inspektora nadzoru.

Za zgodą Inspektora Nadzoru dopuszcza się stosowanie innych metody do oceny stanu zagęszczenia i nośności wykonanych warstw, po skorelowaniu tych metod z metodami określonymi w niniejszych STWiORB, dla warunków wynikających ze stosowanych w robotach ziemnych gruntów i materiałów antropogenicznych. Zasady stosowania innych metod określono w niniejszych STWiORB w punktach 5.11., 5.12. oraz 6.1.3. Zasady wykonania odcinka próbnego określono w STWiORB D-02.03.01. „Roboty ziemne. Wykonanie nasypów", w punkcie 5.15.

6.5. Sprawdzenie wykonania ukopu, dokopu i odkładu

Sprawdzenie wykonania ukopu lub dokopu polega na skontrolowaniu zgodności robót i wykonanego ukopu lub dokopu z wymaganiami sformułowanymi w Dokumentacji Projektowej i STWiORB opracowanych na podstawie niniejszych STWiORB. W trakcie kontroli należy zwrócić szczególną uwagę na sprawdzenie:

− zgodności i rodzaju gruntu z Dokumentacją Projektową,
− zachowania kształtu zboczy, zapewniającego ich stateczność,
− odwodnienia,
− zagospodarowania terenu po zakończeniu eksploatacji ukopu.

Sprawdzenie wykonania odkładu polega na sprawdzeniu zgodności robót i wykonanego odkładu z wymaganiami sformułowanymi w Dokumentacji Projektowej oraz :

− prawidłowe usytuowanie i kształt geometryczny odkładu,
− odpowiednie wbudowanie gruntu,
− odwodnienie,
− właściwe zagospodarowanie odkładu.

7. OBMIAR ROBÓT

7.1. Ogólne zasady obmiaru robót

Ogólne zasady obmiaru robót podano w STWiORB D-M 00.00.00 "Wymagania Ogólne" punkt. 7.

7.2. Jednostka obmiarowa

Jednostką obmiarową robót związanych z wykonaniem robót ziemnych jest ryczałt natomiast jednostką wskazującą przewidywaną ilość robót jest metr sześcienny [m^3] wykonanych robót ziemnych.

8. ODBIÓR ROBÓT

8.1. Ogólne zasady odbioru robót

Ogólne zasady odbioru robót podano w STWiORB D-M 00.00.00 „Wymagania Ogólne" punkt 8. Roboty ziemne uznaje się za wykonane zgodnie z Dokumentacją Projektową, STWiORB i wymaganiami Inspektora Nadzoru, jeżeli wszystkie pomiary i badania wg pkt. 5 i 6 niniejszych STWIORB dały wyniki pozytywne. Do odbioru ostatecznego uwzględniane są wyniki badań i pomiarów kontrolnych, badań i pomiarów kontrolnych dodatkowych oraz badań i pomiarów arbitrażowych do wyznaczonych odcinków częściowych.

8.2. Odbiór robót zanikających lub ulegających zakryciu

Odbiór tych robót powinien być zgodny z wymaganiami punktu 8.2 STWIORB D-M- 00.00.00 "Wymagania Ogólne" oraz niniejszych STWIORB. Gotowość danej części robót do odbioru zgłasza Wykonawca wpisem do Dziennika Budowy i jednoczesnym powiadomieniem Inspektora Nadzoru. Odbiór będzie przeprowadzony niezwłocznie, nie później jednak niż w ciągu 24 godzin od daty zgłoszenia wpisem do Dziennika Budowy i powiadomienia o tym fakcie Inspektora Nadzoru. Jakość i ilość robót ulegających zakryciu ocenia Inspektor Nadzoru na podstawie dokumentów zawierających komplet wyników badań laboratoryjnych i w oparciu o przeprowadzone pomiary.

8.3. Odbiór częściowy

Odbiór częściowy polega na ocenie ilości i jakości wykonanych części robót. Odbioru częściowego robót dokonuje się wg zasad jak przy odbiorze ostatecznym robót. Odbioru robót dokonuje Inspektor Nadzoru.

8.4. Odbiór ostateczny

Roboty objęte niniejszymi STWIORB podlegają odbiorowi na zasadzie robót zanikających i ulegających zakryciu, który jest dokonywany na podstawie wyników pomiarów, badań i oceny wizualnej. Do odbioru Wykonawca przedstawia wszystkie dokumenty z bieżącej kontroli jakości robót oraz Dokumentację Projektową z naniesionymi zmianami i uzupełnieniami dokonanymi w trakcie robót (dokumentację powykonawczą). Podstawą odbioru ostatecznego jest pisemne stwierdzenie przez Inspektora Nadzoru w Dzienniku Budowy zakończenia wszystkich robót związanych z niniejszymi STWIORB, a także spełnienie wymagań określonych w dokumentacji projektowej i niniejszych Warunków Wykonania.

8.5. Zasady postępowania z wadliwie wykonanymi robotami

Jeżeli wystąpią wyniki negatywne dla materiałów i robót (nie spełniające wymagań określonych w STWiORB i opracowanych na ich podstawie STWiORB), to Inspektor Nadzoru wydaje Wykonawcy polecenie przedstawienia programu naprawczego, chyba że na wniosek jednej ze stron zostaną wykonane badania lub pomiary arbitrażowe (zgodnie z pkt. 6.1. niniejszego STWiORB), a ich wyniki będą pozytywne. Wykonawca w programie tym jest zobowiązany dokonać oceny wpływu na trwałość, przedstawić sposób naprawienia wady lub wnioskować o zredukowanie ceny inwestycyjnej. Na zastosowanie programu naprawczego wyraża zgodę Inspektor Nadzoru/Zamawiający. W przypadku braku zgody Inspektora Nadzoru/Zamawiającego na zastosowanie programu naprawczego wszystkie materiały i roboty nie spełniające wymagań podanych w odpowiednich punktach STWiORB zostaną odrzucone. Wykonawca wymieni materiały na właściwe i wykona prawidłowo roboty na własny koszt. Jeżeli wymiana materiałów niespełniających wymagań lub wadliwie wykonane roboty spowodowują szkodę w innych, prawidłowo wykonanych robotach, to również te roboty powinny być ponownie wykonane przez Wykonawcę na jego koszt.

9. PODSTAWA PŁATNOŚCI

9.1. Ogólne ustalenia dotyczące podstawy płatności

Ogólne ustalenia dotyczące podstawy płatności podano w STWiORB D.00.00.00 „Wymagania ogólne" pkt 9.

9.2. Cena jednostki obmiarowej

Zakres czynności objętych ceną jednostkową podano w STWiORB D-02.01.01"Wykonanie wykopów" oraz STWiORB D-02.03.01 „Wykonanie nasypów" punkt 9.

10. PRZEPISY ZWIĄZANE

10.1. Normy

1, PN-EN ISO 14688-1 Badania geotechniczne. Oznaczanie i klasyfikowanie gruntów. Część 1: Oznaczanie i opis.
2. PN-EN ISO 14688-2 Badania geotechniczne. Oznaczanie i klasyfikowanie gruntów. Część 2: Zasady klasyfikowania.
3. PN-EN ISO 14689-2 Rozpoznanie i badania geotechniczne. Oznaczenie opis i klasyfikacja skał.
4. PN-EN ISO 17892-1 Rozpoznanie i badania geotechniczne. Badania laboratoryjne gruntów. Część 1: Oznaczanie wilgotności naturalnej.
5. PN-EN ISO 17892-4 Rozpoznanie i badania geotechniczne. Badania laboratoryjne gruntów. Część 4: Badanie uziarnienia gruntów.
6. PN-EN ISO 17892-1 Rozpoznanie i badania geotechniczne. Badania laboratoryjne gruntów. Część 11: Badanie filtracji przy stałym i zmiennym gradiencie hydraulicznym.
7. PN-EN ISO 17892-12 Rozpoznanie i badania geotechniczne. Badania laboratoryjne gruntów. Część 12: Oznaczanie granic Atterberga.
8. PN-B-04481:1988 Grunty budowlane. Badania próbek gruntów
9. BN-77/8931-12 Oznaczenie wskaźnika zagęszczenia gruntu
10. PN-S-02205:1998 Drogi samochodowe. Roboty ziemne. Wymagania i badania.
11. BN-64/8931-01 Drogi samochodowe. Oznaczenie wskaźnika piaskowego
12. PN-60/B-04493 Oznaczenie kapilarności biernej.
13. PN-55/B04492 Grunty budowlane. Badania właściwości fizycznych.
14. PN-EN-13285 Oznaczenie wskaźnika wodoprzepuszczalności.
15. PN-EN 933-1 Mieszanki niezwiązane. Wymagania.
16. PN-EN 933-8 Badania geometrycznych właściwości kruszyw. Część 1: Oznaczanie składu ziarnowego. Metoda przesiewania.
17. PN-EN 1097-5 Badania geometrycznych właściwości kruszyw. Część 8: Ocena zawartości drobnych cząstek. Badanie wskaźnika piaskowego.
18. PN-EN 13286-2 Badanie mechanicznych i fizycznych właściwości kruszyw. Część 5: Oznaczenie zawartości wody przez suszenie w suszarce z wentylacją.
19. PN-EN 13286-47 Mieszanki niezwiązane i związane hydraulicznie. Część 47: Metoda badania do określenia kalifornijskiego wskaźnika nośności, natychmiastowego wskaźnika nośności i pęcznienia liniowego
20. PN-EN-14227-10 Mieszanki związane spoiwem hydraulicznym. Specyfikacja. Cześć 10. Grunty stabilizowane cementem.
21. PN-EN-14227-11 Mieszanki związane spoiwem hydraulicznym. Specyfikacja. Cześć 11. Grunty stabilizowane wapnem
22. PN-EN-14227-12 Mieszanki związane spoiwem hydraulicznym. Specyfikacja. Cześć 12. Grunty stabilizowane żużlem
23. PN-EN-14227-13 Mieszanki związane spoiwem hydraulicznym. Specyfikacja. Cześć 13. Grunty stabilizowane hydraulicznym spoiwem drogowym.
24. PN-EN-14227-14 Mieszanki związane spoiwem hydraulicznym. Specyfikacja. Cześć 14. Grunty stabilizowane popiołami lotnymi
25. PN-EN ISO 10318-1 Geosyntetyki. Część 1: Terminy i definicje.
26. PN-EN ISO 13251 Geotekstylia i wyroby pokrewne. Właściwości wymagane w odniesieniu do wyrobów stosowanych w robotach ziemnych, fundamentowaniu i konstrukcjach oporowych.
27. PN-EN 1997-1 Eurokod 7. Projektowanie geotechniczne. Część 1: Zasady ogólne
28. PN-EN 1997-2 Eurokod 7. Projektowanie geotechniczne. Część 2: Rozpoznanie i badanie podłoża gruntowego
29. PN-EN 1744-1 Badania chemicznych właściwości kruszyw. Analiza chemiczna.

10.2. Inne dokumenty

1. ZTV E-StB Zusätzliche Technische Vertragsbedingungen und Richtlinien für Erdarbeiten im Straßenbau. Wydanie 2017.
2. Wytyczne wykonywania badań podłoża gruntowego na potrzeby budownictwa drogowego. Załącznik do zarządzenia nr 22 Generalnego Dyrektora Dróg Krajowych i Autostrad z dnia 27.06.2019 r.,
3. Instrukcja badań podłoża gruntowego budowli drogowych i mostowych, IBDiM, Warszawa, 1998.
4. Wytyczne wzmacniania podłoża gruntowego w budownictwie drogowym, IBDiM, Warszawa 2002.
5. Katalog typowych konstrukcji nawierzchni sztywnych. Załącznik do zarządzenia Nr 30 Generalnego Dyrektora Dróg Krajowych i Autostrad z dnia 16.06.2014 r.
6. Katalog typowych konstrukcji nawierzchni podatnych i półsztywnych. Załącznik do zarządzenia Nr 31 Generalnego Dyrektora Dróg Krajowych i Autostrad z dnia 16.06.2014 r.
7. Rozporządzenie Ministra Transportu, Budownictwa i Gospodarki Morskiej z dnia 25 kwietnia 2012 r. w sprawie ustalania geotechnicznych warunków posadawiania obiektów budowlanych.

Z1.B. Nośność

1. Podane schematy uwzględniają typowe rozwiązania występujące w KTKNPiP oraz w KTKNS.
2. W przypadku rozwiązań indywidualnych wymagania dla nośności należy określić w Dokumentacji Technicznej.
3. Oznaczenia:
GWN górna warstwa nasypu,
UPG ulepszone podłoże gruntowe,
H(GWN) grubość górnej warstwy nasypu,
H(UPG) grubość warstwy ulepszonego podłoża gruntowego.

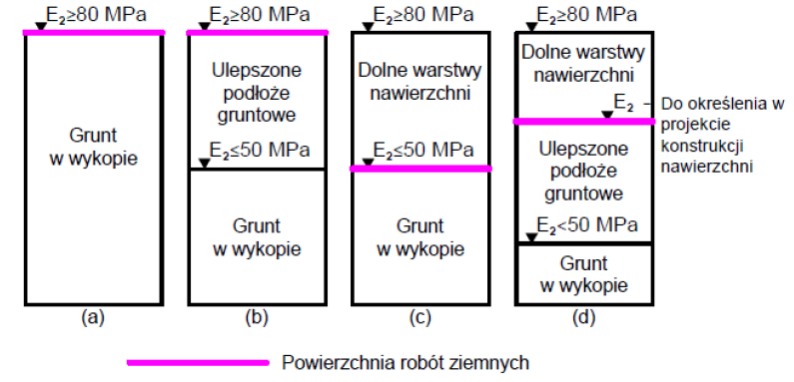

Rysunek Z1.3. Nośność dla wykopów dla kategorii ruchu KR1-KR2

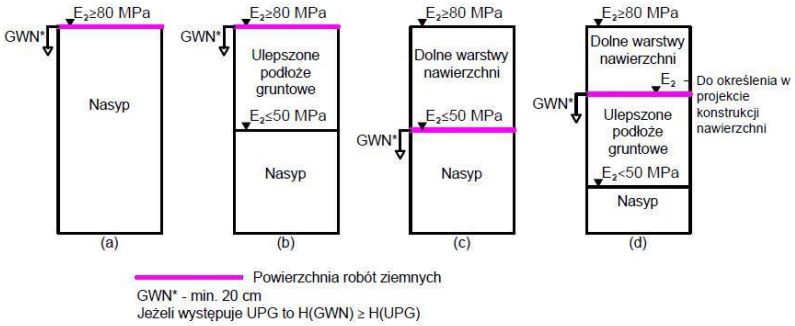

Rysunek Z1.4. Nośność dla nasypów dla kategorii ruchu KR1-KR2

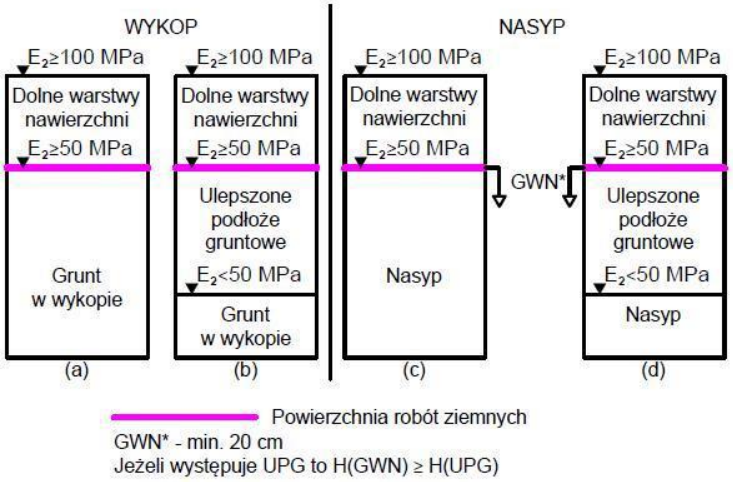

Rysunek Z1.5. Nośność dla wykopów i nasypów dla kategorii ruchu KR3-KR4

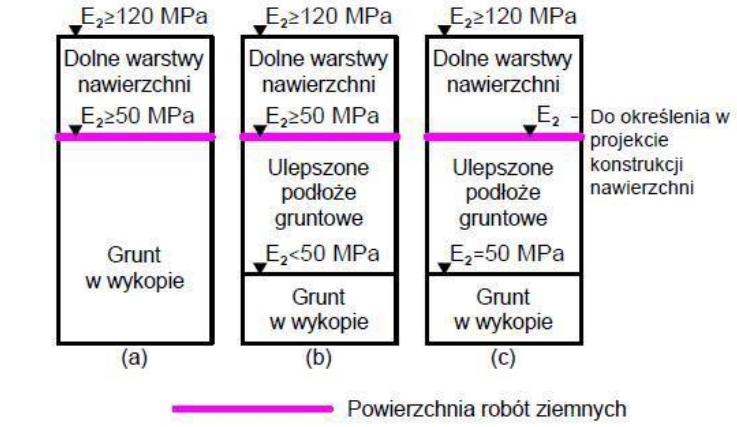

Rysunek Z1.6. Nośność dla wykopów dla kategorii ruchu KR5-KR7

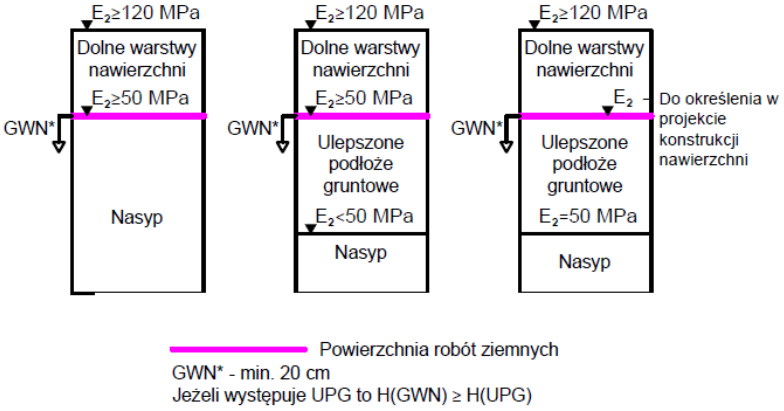

Rysunek Z1.7. Nośność dla nasypów dla kategorii ruchu KR5-KR7

ZAŁĄCZNIK 2
METODY WYKONANIA BADAŃ KONTROLNYCH W ROBOTACH ZIEMNYCH

Z2.A OZNACZANIE WILGOTNOŚCI OPTYMALNEJ I MAKSYMALNEJ GĘSTOSCI OBJĘTOŚCIOWEJ SZKIELETU (BADANIE PROCTORA)
Z2.B OZNACZANIE WSKAŹNIKA ZAGĘSZCZENIA
Z2.C OZNACZANIE MODUŁU ODKSZTAŁCENIA PODŁOŻA PRZEZ OBCIĄŻENIE PŁYTĄ (POD OBCIĄŻENIEM STATYCZNYM)
Z2.D OZNACZANIE MODUŁU ODKSZTAŁCENIA PODŁOŻA POD OBCIĄŻENIEM DYNAMICZNYM LEKKĄ PŁYTĄ LPD
Z2.E OZNACZANIE WSKAŹNIKA NOŚNOŚCI CBR I PĘCZNIENIA LINIOWEGO
Z2.F OZNACZANIE WSKAŹNIKA PIASKOWEGO
Z2.G OZNACZANIE WILGOTNOŚCI
Z2.H OZNACZANIE UZIARNIENIA
Z2.I OZNACZANIE GRANICY PLASTYCZNOŚCI WP I GRANICY PŁYNNOSCI WL
Z2.J OZNACZANIE WSPÓŁCZYNNIKA WODOPRZEPUSZCZALNOŚCI k
Z2.K OZNACZANIE ZAWARTOŚCI SUBSATNCJI ORGANICZNYCH
Z2.L POŚREDNIE OZNACZANIE WSKAŹNIKA ZAGĘSZCZENIA NA PODSTAWIE STOPNIA ZAGĘSZCZENIA OKREŚLONEGO W BADANIU SONDĄ DYNAMICZNĄ
UWAGA:
Uwzględniając zróżnicowanie gruntów i materiałów, które mogą być zastosowane w robotach ziemnych kontrola właściwości może być oparta o zastosowanie metod badań określonych w odniesieniu do gruntów, kruszyw lub do mieszanek. Metoda badania określonej właściwości konkretnego gruntu/materiału zostanie wybrana na podstawie Załącznika 2 i przedstawiona przez Wykonawcę do akceptacji Inspektora Nadzoru. Dopuszcza się stosowanie innych metod kontroli niż wskazane w niniejszych STWiORB pod warunkiem spełnienia warunków określonych w punkcie 6.1.3. niniejszych STWiORB.

Z2.A OZNACZANIE WILGOTNOŚCI OPTYMALNEJ I MAKSYMALNEJ GĘSTOSCI OBJĘTOŚCIOWEJ SZKIELETU (BADANIE PROCTORA)
Procedura badania wilgotności optymalnej i maksymalnej gęstości objętościowej szkieletu gruntów zawarta jest w normie PN-B-04481:1988 w punkcie 8. Procedura badania wilgotności optymalnej i maksymalnej gęstości objętości szkieletu mieszanek kruszyw zawarta jest w normie PN-EN 13286-2. W oznaczeniu wilgotności optymalnej i maksymalnej gęstości objętościowej szkieletu gruntów i mieszanek kruszyw oraz wartości wskaźnika zagęszczenia I_s należy stosować badanie Proctora i energię zagęszczania dobraną odpowiednio do stosowanej metody badawczej.

Z2.B OZNACZANIE WSKAŹNIKA ZAGĘSZCZENIA
Procedura oznaczania wskaźnika zagęszczenia Is zawarta jest w normie BN-77/8931-12. Maksymalną gęstość objętościową szkieletu należy określić według procedury wskazanej w załączniku Z2.A.

Z2.C OZNACZANIE MODUŁU ODKSZTAŁCENIA PODŁOŻA PRZEZ OBCIĄŻENIE PŁYTĄ (POD OBCIĄŻENIEM STATYCZNYM)
Procedura oznaczania modułu odkształcenia podłoża z zastosowaniem płyty obciążonej statycznie zawarta jest w załączniku B do normy PN-S-02205:1988.
Oznaczenie modułu odkształcenia odnosi się do nośności warstwy w chwili przeprowadzenia badania. Wartość modułu można uznać za miarodajną w odniesieniu do kryteriów określonych w STWiORB, jeżeli wilgotność gruntu/materiału warstwy w czasie badania nie jest wyższa od wilgotności jaką miał on w czasie zagęszczania oraz jest od niej niższa nie więcej niż o 2%. W przypadku badania warstwy o wilgotności poza wymienionym przedziałem należy wprowadzić odpowiednie współczynniki korygujące wartość modułu.

Z2.D OZNACZANIE MODUŁU ODKSZTAŁCENIA PODŁOŻA POD OBCIĄŻENIEM DYNAMICZNYM LEKKĄ PŁYTĄ (LPD).
Badanie Lekką Płytą Dynamiczną (LPD) można stosować wyłącznie w kontroli warstw wykonanych z gruntów i materiałów niespoistych. Należy stosować płytę o średnicy 30 cm. Stosowanie płyty o innej średnicy jest możliwe pod warunkiem spełnienia warunków określonych w punkcie 6.1.3. niniejszych STWiORB. Głębokość oddziaływania LPD jest równa średnicy płyty. Oznacza to, że w przypadku stosowania płyty o średnicy 30 cm nie należy poddawać badaniu warstw grubszych niż 30 cm. W przypadku badania warstw cieńszych niż średnica płyty należy wykluczyć możliwość wpływu warstwy leżącej niżej na wynik oznaczenia.
Oznaczenie modułu odkształcenia odnosi się do nośności warstwy w chwili przeprowadzenia badania. Wartość modułu można uznać za miarodajną w odniesieniu do kryteriów określonych w STWiORB, jeżeli wilgotność gruntu/materiału warstwy w czasie badania nie jest wyższa od wilgotności jaką miał on w czasie zagęszczania oraz jest od niej niższa nie więcej niż o 2%. W przypadku badania warstwy o wilgotności poza wymienionym przedziałem należy wprowadzić odpowiednie współczynniki korygujące wartość modułu. Stosowane urządzenie musi mieć ważny dokument certyfikacji. Uwzględniając zróżnicowanie konstrukcyjne urządzeń pomiarowych, określanych jako Lekka Płyta Dynamiczna (LPD) w kontroli warstwy należy stosować jeden typ urządzenia. Należy ściśle przestrzegać procedury oznaczania modułu odkształcenia podłoża pod obciążeniem dynamicznym, określonej przez producenta w instrukcji stosowania urządzenia. Badanie LPD może być wykorzystane jako pośrednia metoda oceny zagęszczenia i/lub nośności warstwy na podstawie zaakceptowanych przez Inspektora Nadzoru korelacji wartości dynamicznego modułu odkształcenia E_{vd} z wartościami wskaźnika zagęszczenia I_s i/lub wtórnego modułu odkształcenia E_2.

Z2.E OZNACZANIE WSKAŹNIKA NOŚNOŚCI CBR I PĘCZNIENIA LINIOWEGO
Procedura badania wskaźnika nośności CBR i pęcznienia liniowego gruntów zawarta jest w załączniku A do normy PN-S-02205:1988. Procedura badania wskaźnika nośności CBR i pęcznienia liniowego mieszanek kruszyw zawarta jest w normie PN-EN 13286-47. Wilgotność materiału do uformowania próbek należy określić według zasady podanej w załączniku A do normy PN-S-02205:1988. W czasie pomiaru pęcznienia próbkę należy nasycać wodą przez 4 doby. Projektant określi jakie obciążenie zastosować na czas pęcznienia próbki.

Z2.F OZNACZANIE WSKAŹNIKA PIASKOWEGO
Procedura oznaczenia oznaczania wskaźnika piaskowego gruntów WP zawarta jest w normie BN-64/8931-01. Możliwe jest zastosowanie do gruntów badania wskaźnika piaskowego SE4 według normy PN-EN 933-8, odnoszącej się do kruszyw, pod warunkiem określenia kryterium oceny wyniku oznaczenia dla nowej normy. Procedura oznaczenia wskaźnika piaskowego kruszyw (mieszanek kruszyw) zawarta jest w normie PN-EN 933-8. Należy stosować badanie wskaźnika piaskowego SE4.

Z2.G OZNACZANIE WILGOTNOŚCI
Procedura oznaczenia wilgotności gruntów zawarta jest w normie PN-B-04481:1988 lub w PN- EN ISO 17892-1. Procedura oznaczenia wilgotności mieszanek kruszyw zawarta jest w normie PN-EN 1097-5.

Z2.H OZNACZANIE UZIARNIENIA
Procedura oznaczenia uziarnienia gruntów zawarta jest w normie PN-88/B-04481 lub w PN-EN ISO 17892-4. Procedura oznaczenia uziarnienia mieszanek kruszyw zawarta jest w normie PN-EN 933-1.

Z2.I OZNACZANIE GRANICY PLASTYCZNOŚCI WP I GRANICY PŁYNNOSCI WL.
Procedura oznaczenia granicy plastyczności WP i granicy płynności WL (granice Atterberga) gruntów drobnoziarnistych (spoistych) jest określona w normie PN-B-04481:1988 lub w PN-EN ISO 17892-12.
Na podstawie wartości granicy plastyczności WP i granicy płynności WL określa się wskaźnik plastyczności IP = WL – WP, charakteryzujący plastyczność (spoistość) gruntu.

Z2.J OZNACZANIE WSPÓŁCZYNNIKA FILTRACJI k
W przypadku stosowania kryteriów odnoszących się do wartości współczynnika filtracji k, określonych według metody zawartej w normie PN-55/B-04492, należy stosować procedurę badania próbek i oznaczenia współczynnika filtracji k, określoną w tej normie.
Dopuszcza się pośrednią metodę oceny właściwości filtracyjnych gruntów gruboziarnistych (wg klasyfikacji PN-EN ISO 14688-2) na podstawie obliczenia współczynnika filtracji k z zastosowaniem wzoru amerykańskiego USBSC:
$k = 0{,}0036 \cdot d_{20}^{2,3}$, gdzie:
k – współczynnik filtracji [m/s]
d_{20} – średnica zastępcza [mm], odpowiadająca zawartości 20% ziaren na krzywej uziarnienia gruntu.
Stosowanie w badaniu próbek gruntów procedury oznaczenia współczynnika filtracji k, zawartej normie PN-EN ISO 17892-11 wymaga stosowania wymagań określonych w odniesieniu do tej metody badania. Możliwe jest zweryfikowanie lub potwierdzenia kryterium oceny określonego na podstawie badania według normy PN-55/B-04492.

Z2.K OZNACZANIE ZAWARTOŚCI SUBSTANCJI ORGANICZNYCH
Procedura oznaczenia zawartości substancji organicznych zawarta jest w normie PN-B-04481:1988 lub w normie PN-EN 1744-1. Metodą referencyjną jest procedura zawarta w normie PN-B-04481:1988

Z2.L POŚREDNIE OZNACZANIE WSKAŹNIKA ZAGĘSZCZENIA NA PODSTAWIE STOPNIA ZAGĘSZCZENIA OKREŚLONEGO W BADANIU SONDĄ DYNAMICZNĄ

Do dodatkowej kontroli zagęszczenia nasypów wykonanych z gruntów niespoistych można stosować sondy dynamiczne. Procedura wykonywania badania sondą dynamiczną zawarta jest normie PN-B-04452. Orientacyjną wartość wskaźnika zagęszczenia IS można określić na podstawie zależności korelacyjnej:

$I_S = \frac{0{,}818}{0{,}958-0{,}174 I_D}$, gdzie:

I_D – stopień zagęszczenia gruntów niespoistych wyznaczony w oparciu o liczbę uderzeń młota (N_K) potrzebną do zagłębienia końców o 0,1 m (sondy DPL, DPM), 0,2 m (DPSH) na podstawie wzorów:

DPL $I_D = 0{,}071 + 0{,}429 \lg N_k$

DPM $I_D = 0{,}176 + 0{,}431 \lg N_k$

DPH $I_D = 0{,}271 + 0{,}441 \lg N_k$

DPSH $I_D = 0{,}196 + 0{,}441 \lg N_k$

Wyniki sondowania należy interpretować dopiero poniżej głębokości krytycznej (t_c) wynoszącej dla sondy DPL t_c=0,6 m, dla sond DPM oraz DPH t_c=1,0 m, dla sondy DPSH t_c=1,5 m.

D.02.02.01 ROBOTY ZIEMNE. WYKONANIE WYKOPÓW

1. WSTĘP

1.1. Przedmiot STWIORB

Przedmiotem niniejszej STWiORB są wymagania ogólne dotyczące wykonania robót, które zostaną zrealizowane dla inwestycji pn.: ,,Rozbudowa drogi gminnej nr 108619L w gminie Szastarka od km 0+004,52 do km 1+982,40 w zakresie budowy drogi pieszo-rowerowej w ramach zadania pn.: ,,Rowerowe Roztocze. Drogi pieszo- rowerowe w obszarach wiejskich" Rozbudowa drogi gminnej nr 108619L w gminie Szastarka w zakresie budowy drogi pieszo- rowerowej.

1.2. Zakres stosowania STWIORB

Szczegółowa specyfikacja techniczna (STWIORB) jest stosowana jako dokument przetargowy przy zlecaniu i realizacji robót wymienionych w pkt. 1.1.

1.3. Zakres robót objętych STWIORB

Ustalenia zawarte w niniejszej specyfikacji dotyczą zasad prowadzenia robót ziemnych w czasie budowy lub modernizacji dróg i obejmują:
- wykonanie wykopów mechanicznie w gruntach nieskalistych i skalistych z transportem urobku na odkład do wbudowania w nasyp,
- wykonanie wykopów mechanicznie w gruntach nieskalistych z transportem urobku (jako nieprzydatny) na miejsce składowania.

1.4 Określenia podstawowe

Określenia podane w niniejszej STWIORB należy rozumieć tak jak zostało to określone w obowiązujących przepisach prawnych, aktualnych normach i warunkach technicznych oraz w ST D 00.00.00 „Wymagania ogólne" pkt. 1.5 .

2. MATERIAŁY

2.1. Ogólne wymagania dotyczące materiałów

2.1.1. Ogólne wymagania dotyczące materiałów podano w STWIORB D 02.00.01 „Roboty ziemne. Wymagania ogólne", punkt 2".

3. SPRZĘT

3.1. Ogólne wymagania dotyczące sprzętu

3.1.1. Ogólne wymagania dotyczące sprzętu podano w STWIORB D 02.00.01 „Roboty ziemne. Wymagania ogólne", punkt 3".

4. TRANSPORT

4.1. Ogólne wymagania dotyczące transportu

4.1.1. Ogólne wymagania dotyczące transportu podano w ST D 00.00.00, Wymagania ogólne" punkt 4 oraz w STWIORB D 02.00.01 „Roboty ziemne. Wymagania ogólne" punkt 4.

5. WYKONANIE ROBÓT

5.1 Ogólne zasady dotyczące wykonania robót

5.1.1. Ogólne zasady prowadzenia robót ziemnych podano w STWiORB D-02.00.01 „Roboty ziemne. Wymagania ogólne", punkt 5.

5.2 Zasady prowadzenia robót w wykopie

5.2.1. Przed rozpoczęciem robót w wykopie należy określić rodzaj i stan gruntu, skały lub materiału, który będzie poddany odspojeniu. Rozpoznanie jest konieczne do oceny przydatności gruntu, skały lub materiału do budowy nasypów oraz wyboru właściwej metody prowadzenia robót oraz sprzętu. Roboty należy prowadzić w planowy i usystematyzowany sposób, tak aby grunty, skały i materiały przeznaczone do wbudowania w nasyp nie utraciły przydatności.

5.2.2. Wykonawca powinien wykonywać wykopy w taki sposób, aby grunty, skały i materiały o różnym stopniu przydatności do budowy nasypów były odspajane oddzielnie, w sposób uniemożliwiający ich wymieszanie. Odstępstwo od powyższego wymagania jest możliwe jedynie za zgodą Inspektora Nadzoru. Łączne odspajanie gruntów, skał lub materiałów o zróżnicowanych właściwościach jest dopuszczalne jeżeli ich wymieszanie nie spowoduje pogorszenia przydatności lub gdy wskutek celowego wymieszania nastąpi poprawa ich właściwości.

5.2.3. Robót w wykopie nie należy rozpoczynać zanim miejsce składowania odspojonego gruntu, skały lub materiału nie zostanie przygotowane i zaakceptowane.

5.2.4. Sposób wykonania skarp wykopu powinien gwarantować ich stateczność w całym okresie prowadzenia robót oraz użytkowania, a naprawa uszkodzeń, wynikających z nieprawidłowego ukształtowania skarp wykopu, ich podcięcia lub innych odstępstw od Dokumentacji Projektowej obciąża Wykonawcę. Wysokość i pochylenie skarpy wykopu w czasie robót muszą uwzględniać stan gruntu, skały lub materiału i ich rzeczywiste właściwości w czasie prowadzenia robót.

5.2.5. Założone w Projekcie Geotechnicznym, o ile występuje, lub w Dokumentacji Projektowej zabezpieczenie powierzchni skarp wykopu należy wykonać najszybciej jak jest to możliwe. Naprawa uszkodzeń powierzchni skarp, wynikająca z braku ich prawidłowego zabezpieczenia obciąża Wykonawcę

5.2.6. Strome skarpy powstałe w czasie odspajania koparką gruntu lub innego materiału nie powinny być pozostawione na dłuższy okres czasu. Jeżeli proces wykonywania wykopu nie jest ciągły, strome skarpy muszą być doprowadzone do bezpiecznego pochylenia do czasu wznowienia robót. Wysokość stromych skarp ukształtowanych w wyniku pracy koparek nie powinna być większa niż 5 metrów. Skarpy takie muszą być zabezpieczone od góry tymczasowym ogrodzeniem lub pryzmą gruntu.

5.2.7. Wykonawca nie powinien dopuścić do odspojenia gruntu poza pasem wynikającym z Dokumentacji Projektowej ani na głębokość większą niż określono w Dokumentacji Projektowej. Jeżeli zaistnieje taka sytuacja należy odtworzyć zbędnie usunięte strefy z materiału o nie gorszych właściwościach niż materiał rodzimy, który został odspojony. W razie potrzeby należy ocenić wpływ nadmiernego odspojenia gruntu na stateczność budowli ziemnej.

5.2.8. Jeżeli grunt jest zamarznięty można go odspajać tylko do głębokości 0,5 m powyżej projektowanych rzędnych górnej powierzchni podłoża gruntowego nawierzchni.

5.2.9. Odspojony grunt przydatny do budowy nasypu, którego czasowa nieprzydatność wynika jedynie z zamarznięcia, należy pozostawić do czasu rozmarznięcia i osuszenia, a następnie wbudować w nasyp.

5.2.10. O ile w Dokumentacji Projektowej nie określono inaczej, wykonywanie wykopów można wstrzymać na dowolnym etapie, pod warunkiem zachowania minimum 0,3 m grubości warstwy gruntu powyżej rzędnych spodu konstrukcji nawierzchni.

5.2.11. Ostateczne ukształtowanie niwelety robót ziemnych w wykopie powinno być wykonane w takim okresie, aby po zakończeniu prac można było przystąpić bezzwłocznie do wykonania pierwszej warstwy nawierzchni.

5.2.12. Wykonawca ma obowiązek zachować szczególną ostrożność w czasie odspajania gruntów sąsiedztwie obiektów takich jak konstrukcje, budynki lub ogrodzenia.

5.2.13. Jeżeli w trakcie wykonywania robót ziemnych zostaną stwierdzone urządzenia podziemne (kable, rurociągi itp.), nie wykazane w Dokumentacji Projektowej wówczas roboty należy przerwać i powiadomić o tym fakcie Inspektora nadzoru.

5.2.14. W przypadku występowania zinwentaryzowanych urządzeń podziemnych oraz na tych powierzchniach, gdzie zgodnie z Dokumentacją Projektową wymagana jest nienaruszona struktura gruntu podłoża, wykopy należy wykonać lub ostatecznie ukształtować ich powierzchnię sposobem ręcznym. Urobek z wykopów wykonywanych ręcznie należy odkładać na powierzchni terenu w bezpiecznej odległości od krawędzi wykopu, nie zagrażającej stateczności wykopu oraz zapewniającej, że wydobyty grunt nie zsypie się ponownie do wykopu. Wydobyty grunt powinien stanowić zabezpieczenie przed możliwym spływem wody opadowej do wykopu.

5.3. Odwodnienie wykopów

5.3.1. Podstawowe wymagania w zakresie odwodnienia pasa robót ziemnych podano w STWIORB D 02.00.01. „Roboty ziemne. Wymagania ogólne", punkt 5.7.

5.3.2. Woda opadowa i gruntowa powinny być zebrane i odprowadzone, bez powodowania negatywnego wpływu na warunki wykonania wykopu, poprzez zastosowanie odpowiednich pochyleń, spadków, rowów i drenów.

5.3.3. Technologia wykonania wykopu musi umożliwiać jego prawidłowe odwodnienie w całym okresie trwania robót ziemnych. Wykonanie wykopów powinno postępować w kierunku podnoszenia się niwelety, aby umożliwić odpływ wód z wykopu.

5.3.4. W czasie robót ziemnych należy zachować odpowiedni spadek podłużny i nadać przekrojom poprzecznym spadki, umożliwiające szybki odpływ wód z wykopu. O ile w Dokumentacji Projektowej nie zawarto innego wymagania, spadek poprzeczny nie powinien być mniejszy niż 4% W przypadku gruntów spoistych i nie mniejszy niż 2% w przypadku gruntów niespoistych. Należy uwzględnić ewentualny wpływ kolejności i sposobu odspajania gruntów oraz terminów wykonywania innych robót na spełnienie wymagań dotyczących prawidłowego odwodnienia wykopu w czasie postępu robót ziemnych.

5.3.5. Źródła wody, odsłonięte przy wykonywaniu wykopów, należy ująć w rowy i/lub dreny. Wody opadowe i gruntowe należy odprowadzić rowami poza teren robót.

5.3.6. Wody opadowe i gruntowe należy odprowadzić rowami poza teren robót.

5.3.7. W przypadku nieprawidłowego odwodnienia wykonywanych robót ziemnych i pogorszenia nośności podłoża gruntowego nawierzchni Wykonawca na swój koszt doprowadzi podłoże do nośności określonej przez Projektanta w Dokumentacji Projektowej.

5.3.8. Szczególnej uwagi pod względem odwodnienia robót wymagają odcinki przejściowe między wykopami i nasypami.
5.3.9. Jeżeli jest konieczne wykonanie tymczasowych rowów odwadniających u podstawy skarp wykopu to należy je wykonać tak, aby nie stanowiły zagrożenia stateczności skarpy. Wypełnienie takich rowów powinno nastąpić niezwłocznie, kiedy przestaną być potrzebne.
5.3.10. Ogólne wymagania dotyczące wykonywania rowów określono w STWIORB D-02.00.01 „Roboty ziemne. Wymagania ogólne", punkt 5.6.
5.4. Wymagania dotyczące zagęszczenia i nośności podłoża gruntowego nawierzchni w wykopie i miejscach zerowych robót ziemnych
5.4.1. Zagęszczanie podłoża gruntowego nawierzchni w wykopie i miejscach zerowych robót ziemnych należy przeprowadzić zgodnie z zasadami określonymi w STWIORB D 02.03.01. „Roboty ziemne. Wykonanie nasypów".
5.4.2. Wartości wskaźnika zagęszczenia podłoża gruntowego nawierzchni w wykopie i w miejscach zerowych robót ziemnych powinny być nie mniejsze niż określono w Tablicy 5.1.
Wskaźnik zagęszczenia należy określić zgodnie z zasadami podanymi w STWIORB D 02.00.01. „Roboty ziemne. Wymagania ogólne", p. 5.9.
Tablica 5.1. Minimalne wartości wskaźnika zagęszczenia w podłożu gruntowym nawierzchni w wykopach i miejscach zerowych robót ziemnych

Strefa podłoża gruntowego poniżej spodu konstrukcji nawierzchni	**Minimalna wartość wskaźnika zagęszczenia I_S**	
	Kategoria ruchu	
	KR 1-2 zjazdy, chodniki, ścieżki rowerowe, ciągi pieszojezdne	KR 3-7
do głębokości 0,5 m lub do głębokości równej grubości warstwy ulepszonego podłoża, o ile występuje	0,98	1,00

5.4.3. Jeżeli podłoże gruntowe nawierzchni (grunt rodzimy lub warstwa ulepszonego podłoża) w wykopach i miejscach zerowych nie spełnia wymagań w zakresie minimalnej wartości wskaźnika zagęszczenia, to przed ułożeniem pierwszej warstwy konstrukcji nawierzchni należy je dogęścić do wartości I_S, podanych w Tablicy 5.1.
5.4.4. Jeżeli wartości wskaźnika zagęszczenia określone w tablicy 5.1 nie mogą być osiągnięte, to należy określić przyczynę i podjąć środki w celu ulepszenia gruntu podłoża nawierzchni, umożliwiające uzyskanie wymaganych wartości wskaźnika zagęszczenia. Możliwe do zastosowania środki, o ile nie są określone w STWIORB, proponuje Wykonawca i przedstawia do akceptacji Inspektora Nadzoru.
5.4.5. Inspektor nadzoru może dopuścić kontrolę zagęszczenia po ułożeniu i zagęszczeniu wyżej leżącej warstwy. W takiej sytuacji wyżej leżąca warstwa zostanie w niezbędnym zakresie usunięta w celu określenia osiągniętego wskaźnika zagęszczenia I_S warstwy leżącej poniżej. Jeżeli wymagana wartość wskaźnika zagęszczenia zostanie osiągnięta, wówczas warstwa zostanie zaakceptowana. Jeżeli wartość wskaźnika zagęszczenia nie zostanie osiągnięta, wówczas ta warstwa oraz warstwa ułożona na niej, zostaną usunięte i ponownie wykonane na koszt Wykonawcy.
5.4.6. Dopuszcza się ocenę stanu zagęszczenia gruntu na podstawie wartości wskaźnika odkształcenia I_0 według zasad i kryteriów określonych w STWIORB D 02.00.01 „Roboty ziemne. Wymagania ogólne" p. 5.
5.4.7. Nośność podłoża gruntowego nawierzchni należy określić na podstawie oceny wartości wtórnego modułu odkształcenia E_2 oznaczonego według zasad określonych w STWIORB D 02.00.01 „Roboty ziemne. Wymagania ogólne" w p. 5.12.3. Wymagana wartość E_2:
- Dla ruchu KR1 - KR2 minimalna wartość E_2 na górnej powierzchni podłoża gruntowego nawierzchni w wykopie wynosi 25 MPa. W Dokumentacji Projektowej może zostać określona wyższa wartość E_2 jeżeli została ona przyjęta w projekcie konstrukcji nawierzchni.
- Dla ruchu KR3-KR7, musi być określona przez Projektanta w Dokumentacji Projektowej, przy czym minimalna wartość E_2 na górnej powierzchni podłoża gruntowego nawierzchni w wykopie wynosi 50 MPa. W Dokumentacji Projektowej może zostać określona wyższa wartość E_2 jeżeli została ona przyjęta w projekcie konstrukcji nawierzchni.
5.4.8. Jeżeli zaprojektowano wykonanie warstwy ulepszonego podłoża to przed wykonaniem ulepszenia należy określić nośność gruntu rodzimego. Wymagana wartość E_2 gruntu rodzimego musi być określona przez Projektanta w Dokumentacji Projektowej. Stwierdzona wartość E_2 nie może być mniejsza niż przyjęta w Dokumentacji Projektowej. Jeżeli stwierdzona wartość E_2 będzie mniejsza od wymaganej, to Wykonawca zaproponuje do akceptacji Inspektora nadzoru sposób uzyskania wymaganej nośności.
5.4.9. Jeżeli w Dokumentacji Projektowej użyto pojęcia „grupa nośności podłoża" w celu określenia nośności gruntu rodzimego, to wartości wtórnego modułu odkształcenia E_2 na powierzchni gruntu rodzimego nie mogą być mniejsze niż podano w tablicy 5.2
Tablica 5.2 .Minimalne wartości wtórnego modułu odkształcenia E_2 na powierzchni gruntu rodzimego w zależności od grupy nośności podłoża G

Lp.	**Grupa nośności podłoża**	**Wartość E_2 [MPa]**
1	G1	80
2	G2	50
3	G3	35
4	G4	25

5.4.10. Dopuszcza się ocenę nośności w sytuacjach opisanych w punktach 5.4.7. i 5.4.8. z zastosowaniem lekkiej płyty dynamicznej LPD na zasadach określonych w STWIORB D 02.00.01 „Roboty ziemne. Wymagania ogólne" w punktach 5.9. i 5.10.
5.5. Ruch budowlany
5.5.1. Nie należy dopuszczać ruchu budowlanego po dnie wykopu o ile grubość warstwy gruntu (nadkładu) powyżej niwelety robót ziemnych jest mniejsza niż 0,3 m.
5.5.2. Z chwilą przystąpienia do ostatecznego profilowania dna wykopu dopuszcza się po nim jedynie ruch maszyn wykonujących tę czynność budowlaną oraz maszyn niezbędnych do wykonania pierwszej warstwy nawierzchni. Za zgodą Inspektora nadzoru może odbywać się sporadyczny ruch innych pojazdów, o ile nie spowodują uszkodzeń powierzchni korpusu ziemnego.
5.5.3. Naprawa uszkodzeń powierzchni robót ziemnych, wynikających z niedotrzymania podanych powyżej warunków obciąża Wykonawcę robót ziemnych.
6. KONTROLA JAKOŚCI ROBÓT
6.1. Ogólne wymagania dotyczące kontroli jakości robót
6.1.1. Ogólne wymagania dotyczące kontroli jakości robót oraz zakres czynności koniecznych do wykonania przed przystąpieniem do wykonania wykopów podano w STWIORB D 02.00.01 „Roboty ziemne. Wymagania ogólne" punkt. 6.
6.2. Kontrola podczas wykonywania wykopów
6.2.1. Kontrola podczas wykonywania wykopów polega na sprawdzeniu zgodności robót i wykonanej budowli ziemnej z wymaganiami określonymi w Dokumentacji Projektowej i STWIORB. W czasie kontroli robót w wykopach szczególną uwagę należy zwrócić na:
- sposób odspajania gruntów nie pogarszający ich właściwości,
- zapewnienie stateczności skarp,
- odwodnienie wykopów w czasie wykonywania robót i po ich zakończeniu,
- dokładność wykonania wykopów (usytuowanie i wykończenie),
- zagęszczenie górnej strefy korpusu w wykopie wg wymagań wskazanych w punkcie 5.6.
- bezpieczeństwo prowadzenia prac strzałowych o ile wykop wykonywany był w gruntach skalistych.
6.2.2. W czasie realizacji robót Wykonawca ma obowiązek kontrolować przydatność gruntów, skał lub materiałów pozyskiwanych z wykopu do budowy nasypu, z uwzględnieniem wymagań określonych w STWIORB D 02.00.01 „Roboty ziemne. Wymagania ogólne", punkt 2 oraz w Dokumentacji Projektowej.
6.3. Badania i pomiary do odbioru wykopów
6.3.1. Badania do odbioru korpusu ziemnego należy wykonać według zasad i wymagań oraz z częstotliwością określoną w STWIORB D 02.00.01 „Roboty ziemne. Wymagania ogólne", punkt 6 i wymagań określonych w punkcie 5 niniejszych STWIORB.
7. OBMIAR ROBÓT
7.1. Ogólne zasady obmiaru robót
7.1.1. Ogólne zasady obmiaru robót podano w ST D 00.00.00 "Wymagania Ogólne" punkt. 7
7.2. Jednostka obmiarowa
7.3.1. Jednostką obmiarową robót związanych z wykonaniem robót ziemnych jest ryczałt natomiast jednostką wskazującą przewidywaną ilość robót jest metr sześcienny [m3] wykonanych wykopów.
8. ODBIÓR ROBÓT
8.1. Ogólne zasady odbioru robót
8.1.1. Ogólne zasady odbioru robót podano w ST D 00.00.00 „Wymagania Ogólne" punkt 8.

8.1.2. Roboty ziemne uznaje się za wykonane zgodnie z Dokumentacją Projektową, STWIORB i wymaganiami Inspektora Nadzoru, jeżeli wszystkie pomiary i badania wg pkt. 5 i 6 niniejszych STWIORB dały wyniki pozytywne.
8.1.3. Do odbioru ostatecznego uwzględniane są wyniki badań i pomiarów kontrolnych, badań i pomiarów kontrolnych dodatkowych oraz badań i pomiarów arbitrażowych do wyznaczonych odcinków częściowych.
8.2. Odbiór robót zanikających lub ulegających zakryciu
8.2.1. Odbiór tych robót powinien być zgodny z wymaganiami ST D 00.00.00 "Wymagania Ogólne" oraz niniejszych STWIORB.
8.2.2. Gotowość danej części robót do odbioru zgłasza Wykonawca wpisem do Dziennika Budowy i jednoczesnym powiadomieniem Inspektora Nadzoru. Odbiór będzie przeprowadzony niezwłocznie, nie później jednak niż w ciągu 3 dni od daty zgłoszenia wpisem do Dziennika Budowy i powiadomienia o tym fakcie Inspektora Nadzoru.
8.2.3. Jakość i ilość robót ulegających zakryciu ocenia Inspektor Nadzoru na podstawie dokumentów zawierających komplet wyników badań laboratoryjnych i w oparciu o przeprowadzone pomiary.
8.3. Odbiór częściowy
8.3.1. Odbiór częściowy polega na ocenie ilości i jakości wykonanych części robót. Odbioru częściowego robót dokonuje się wg zasad jak przy odbiorze ostatecznym robót. Odbioru robót dokonuje Inspektor Nadzoru.
8.4. Odbiór końcowy
8.4.1. Roboty objęte niniejszymi STWIORB podlegają odbiorowi na zasadzie robót zanikających i ulegających zakryciu, który jest dokonywany na podstawie wyników pomiarów, badań i oceny wizualnej.
8.4.2. Do odbioru Wykonawca przedstawia wszystkie dokumenty z bieżącej kontroli jakości robót oraz Dokumentację Projektową z naniesionymi zmianami i uzupełnieniami dokonanymi w trakcie robót (dokumentację powykonawczą).
8.4.3. Podstawą odbioru końcowego jest pisemne stwierdzenie przez Inspektora Nadzoru w Dzienniku Budowy zakończenia wszystkich robót związanych z niniejszymi STWIORB, a także spełnienie wymagań określonych w dokumentacji projektowej i niniejszych Warunków Wykonania.
8.5. Zasady postępowania z wadliwie wykonanymi robotami
8.5.1. Jeżeli wystąpią wyniki negatywne dla materiałów i robót (nie spełniające wymagań określonych w STWiORB i opracowanych na ich podstawie STWIORB), to Inspektor Nadzoru wydaje Wykonawcy polecenie przedstawienia programu naprawczego, chyba że na wniosek jednej ze stron zostaną wykonane badania lub pomiary arbitrażowe (zgodnie z pkt. 6.1.5 niniejszej STWIORB), a ich wyniki będą pozytywne. Wykonawca w programie tym jest zobowiązany dokonać oceny wpływu na trwałość, przedstawić sposób naprawienia wady lub wnioskować o zredukowanie ceny inwestycyjnej.
8.5.2. Na zastosowanie programu naprawczego wyraża zgodę Zamawiający.
8.5.3. W przypadku braku zgody Zamawiającego na zastosowanie programu naprawczego wszystkie materiały i roboty nie spełniające wymagań podanych w odpowiednich punktach STWIORB zostaną odrzucone. Wykonawca wymieni materiały na właściwe i wykona prawidłowo roboty na własny koszt i własnym staraniem.
8.5.4. Jeżeli wymiana materiałów niespełniających wymagań lub wadliwie wykonane roboty spowodowują szkodę w innych, prawidłowo wykonanych robotach, to również te roboty powinny być ponownie wykonane przez Wykonawcę na jego koszt.
9. PODSTAWA PŁATNOŚCI
9.1. Ogólne ustalenia dotyczące podstawy płatności
Ogólne ustalenia dotyczące podstawy płatności podano w STWiORB D.00.00.00 „Wymagania ogólne" pkt 9.
9.2. Cena jednostki obmiarowej
9.2.1. Cena wykonania 1 m³ wykopu w gruntach nieskalistych obejmuje:
- prace pomiarowe i roboty przygotowawcze,
- oznakowanie robót,
- wykonanie wykopu z transportem urobku na nasyp lub odkład, obejmujące: odspojenie, przemieszczenie, załadunek, przewiezienie i wyładunek,
- odwodnienie wykopu na czas jego wykonywania,
- utrzymywanie drożności rowów w trakcie inwestycji w zakresie funkcjonowania istniejącego układu odwodnienia,
- profilowanie dna wykopu, rowów, skarp według Dokumentacji Projektowej,
- osuszenie podłoża, jeżeli jest przewilgocone, oraz jego wzmocnienie, jeżeli jest konieczne;
- zagęszczenie powierzchni wykopu (doprowadzenie podłoża rodzinnego do określonych Dokumentacja Projektową wymagań),
- przeprowadzenie pomiarów i badań laboratoryjnych, wymaganych w STWIORB,
- koszty legalnego umiejscowienia odkładu,
- rozplantowanie urobku na odkładzie,
- wykonanie, utrzymanie a następnie rozebranie dróg dojazdowych i/lub technologicznych,
- przywrócenie do stanu pierwotnego istniejącego terenu,
- wszelkie inne czynności związane z prawidłowym wykonaniem robót zgodnie z wymaganiami niniejszych STWIORB.
9.3. Sposób rozliczenia robót tymczasowych i prac towarzyszących
Zgodnie z pkt. 1.4.1. oraz pkt. 9 ST D 00.00.00 „Wymagania ogólne".
Cena wykonania robót określonych niniejszymi STWIORB obejmuje:
- roboty tymczasowe, które są potrzebne do wykonania robót podstawowych, ale nie są przekazywane Zamawiającemu i są usuwane po wykonaniu robót podstawowych,
- prace towarzyszące, które są niezbędne do wykonania robót podstawowych, niezaliczane do robót tymczasowych, jak geodezyjne wytyczenie robót itd.
10. PRZEPISY ZWIĄZANE
10.1. NORMY
1. PN-EN ISO 14688-1 Badania geotechniczne. Oznaczanie i klasyfikowanie gruntów. Część 1: Oznaczanie i opis.
2. PN-EN ISO 14688-2 Badania geotechniczne. Oznaczanie i klasyfikowanie gruntów. Część 2: Zasady klasyfikowania.
3. PN-EN ISO 17892-1 Rozpoznanie i badania geotechniczne. Badania laboratoryjne gruntów. Część 1: Oznaczanie wilgotności naturalnej.
4. PN-EN ISO 17892-4 Rozpoznanie i badania geotechniczne. Badania laboratoryjne gruntów. Część 4: Badanie uziarnienia gruntów.
5. PN-EN ISO 17892-1 Rozpoznanie i badania geotechniczne. Badania laboratoryjne gruntów. Część 11: Badanie filtracji przy stałym i zmiennym gradiencie hydraulicznym.
6. PN-EN ISO 17892-12 Rozpoznanie i badania geotechniczne. Badania laboratoryjne gruntów. Część 12: Oznaczanie granic Atterberga.
7. PN-B-04481:1988 Grunty budowlane. Badania próbek gruntów
8. BN-77/8931-12 Oznaczenie wskaźnika zagęszczenia gruntu
9. PN-S-02205:1998 Drogi samochodowe. Roboty ziemne. Wymagania i badania.
10. PN-60/B-04493 Oznaczenie kapilarności biernej.
11. PN-55/B04492 Grunty budowlane. Badania właściwości fizycznych. Oznaczenie wskaźnika wodoprzepuszczalności.
12. PN-EN 933-8 Badania geometrycznych właściwości kruszyw. Część 8: Ocena zawartości drobnych cząstek. Badanie wskaźnika piaskowego
10.2. INNE DOKUMENTY
Katalog typowych konstrukcji nawierzchni podatnych i półsztywnych –GDDKiA 16.06.2014 r.

D.02.03.01 ROBOTY ZIEMNE. WYKONANIE NASYPÓW

1. WSTĘP

1.1. Przedmiot STWIORB

Przedmiotem niniejszej STWiORB są wymagania ogólne dotyczące wykonania robót, które zostaną zrealizowane dla inwestycji pn.: ,,Rozbudowa drogi gminnej nr 108619L w gminie Szastarka od km 0+004,52 do km 1+982,40 w zakresie budowy drogi pieszo-rowerowej w ramach zadania pn.: ,,Rowerowe Roztocze. Drogi pieszo- rowerowe w obszarach wiejskich" Rozbudowa drogi gminnej nr 108619L w gminie Szastarka w zakresie budowy drogi pieszo- rowerowej.

1.2. Zakres stosowania STWIORB

Szczegółowa specyfikacja techniczna (STWIORB) jest stosowana jako dokument przetargowy przy zlecaniu i realizacji robót wymienionych w pkt. 1.1.

1.3. Zakres robót objętych STWIORB

Ustalenia zawarte w niniejszej specyfikacji dotyczą zasad prowadzenia robót ziemnych w czasie budowy lub modernizacji dróg i obejmują:
- wykonanie nasypów mechanicznie z gruntu nieskalistego z wykopu wraz z ulepszeniem gruntu z wykopu,
- wykonanie nasypów mechanicznie z gruntu nieskalistego z pozyskaniem gruntu (transportem) wraz z ulepszeniem gruntu pozyskanego.

1.4. Określenia podstawowe

Określenia podane w niniejszej STWIORB należy rozumieć tak jak zostało to określone w obowiązujących przepisach prawnych, aktualnych normach i warunkach technicznych oraz w ST D 00.00.00 „Wymagania ogólne" pkt. 1.5 .

2. MATERIAŁY

2.1. Ogólne wymagania dotyczące materiałów

2.1.1. Ogólne wymagania dotyczące materiałów podano w STWIORB D 02.00.01 „Roboty ziemne. Wymagania ogólne", punkt 2".

3. SPRZĘT

3.1. Ogólne wymagania dotyczące sprzętu

3.1.1. Ogólne wymagania dotyczące sprzętu podano w STWIORB D 02.00.01 „Roboty ziemne. Wymagania ogólne", punkt 3".

4. TRANSPORT

4.1. Ogólne wymagania dotyczące transportu

4.1.1. Ogólne wymagania dotyczące transportu podano w ST D 00.00.00, Wymagania ogólne" punkt 4 oraz w STWIORB D 02.00.01 „Roboty ziemne. Wymagania ogólne" punkt 4.

5. WYKONANIE ROBÓT

5.1. Ogólne warunki wykonania robót.

Ogólne warunki wykonania robót podano w STWiORB D-02.00.01.00. pkt 5.

5.2 Ukop i dokop

5.2.1.Jeżeli jest konieczne wykonanie ukopu to miejsce ukopu może być wskazane w Dokumentacji Projektowej lub przez Inspektora Nadzoru albo może być wybrane przez Wykonawcę i zatwierdzone przez Inspektora Nadzoru. Miejsce ukopu powinno być tak dobrane, żeby zapewnić przewóz lub przemieszczanie gruntu, lub materiału na jak najkrótszych odległościach. O ile to możliwe, transport gruntu, materiału powinien odbywać się w poziomie lub zgodnie ze spadkiem terenu. Ukopy mogą mieć kształt poszerzonych rowów przyległych do korpusu ziemnego. Ukopy powinny być wykonywane równolegle do osi drogi, po jednej lub obu jej stronach.

5.2.2. Jeżeli jest konieczne wykonanie dokopu to jego miejsce może być wskazane w Dokumentacji Projektowej lub przez Inspektora Nadzoru albo może być wybrane przez Wykonawcę i zatwierdzone przez Inspektora Nadzoru po przedstawieniu dokumentów zgodnie z STWiORB D-M 00.00.00.

5.2.3. Pozyskiwanie gruntu lub materiału z ukopu albo dokopu może rozpocząć się dopiero po pobraniu próbek w obecności Inspektora Nadzoru i zbadaniu przydatności zalegającego gruntu, materiału do budowy nasypów oraz po wydaniu zgody na piśmie przez Inspektora Nadzoru. Głębokość na jaką należy ocenić przydatność gruntu lub materiału powinna być dostosowana do zakresu prac.

5.2.4. Grunty materiały nieprzydatne do budowy nasypów stwierdzone w ukopie lub dokopie nie powinny być odspajane, chyba że wymaga tego dostęp do gruntu lub materiału przydatnego, przeznaczonego do przewiezienia w nasyp. Odspojone przez Wykonawcę grunty nieprzydatne powinny być wbudowane z powrotem w miejscu ich pozyskania, zgodnie ze wskazaniami Inspektora Nadzoru.

5.2.5. Dno ukopu oraz dokopu należy wykonać ze spadkiem od 2 do 3% w kierunku możliwego spływu wody. O ile to konieczne, ukop (dokop) należy odwodnić przez wykonanie rowu odpływowego.

5.2.6. Jeżeli ukop lub dokop jest zlokalizowany na zboczu, nie może on naruszać stateczności zbocza. W przypadkach wątpliwych Wykonawca przedstawi Inspektorowi Nadzoru analizę stateczności zbocza uwzględniającą wykonanie ukopu lub dokopu.

5.2.7. Dno i skarpy ukopu oraz dokopu po zakończeniu jego eksploatacji powinny być tak ukształtowane, aby harmonizowały z otaczającym terenem. Na dnie i skarpach należy przeprowadzić rekultywację.

5.2.8.Jeżeli Wykonawca odspoił i wbudował w nasyp nadmierną ilość gruntu, materiału pochodzącego z ukopu lub dokopu i w konsekwencji zachodzi konieczność przewiezienia na odkład równoważnej ilości gruntu, materiału przydatnego do wykonania nasypów, pochodzącego z wykopu, to koszt tych czynności w całości obciąża Wykonawcę.

5.3. Przygotowanie podłoża w obrębie podstawy nasypu

5.3.1. Przed przystąpieniem do budowy nasypu należy, w obrębie jego podstawy, zakończyć roboty przygotowawcze, określone w STWiORB „Roboty przygotowawcze".

5.3.2. Jeżeli pochylenie poprzeczne terenu w stosunku do osi nasypu jest większe niż 1:5 należy, dla zabezpieczenia przed zsuwaniem się nasypu, wykonać w zboczu stopnie o spadku górnej powierzchni, wynoszącym około 4% ± 1%. Szerokość i wysokość stopni należy dopasować do stosowanego sprzętu. Orientacyjna szerokość stopni wynosi od 1,0 do 2,5 metra.

5.3.3.Jeżeli na powierzchni terenu na której ma być posadowiony nasyp występują zastoiska wody, to należy ją usunąć. Po oczyszczeniu powierzchnia w obrębie podstawy nasypu powinna być wyprofilowana i zagęszczona. Należy skontrolować wskaźnik zagęszczenia I_s gruntów rodzimych, zalegających w strefie podłoża nasypu, do głębokości 0,5 metra od powierzchni terenu. Jeżeli wartość wskaźnika zagęszczenia jest mniejsza niż określona w Tablicy 5.1. należy dogęścić podłoże tak, aby powyższe wymaganie zostało spełnione.

Tablica 5.1. Minimalne wartości wskaźnika zagęszczenia w podłożu nasypów do głębokości 0,5 m od powierzchni terenu

Wysokość nasypu	**Wskaźnik zagęszczenia I_S**		
	Kategoria ruchu		
	KR1-KR2, zjazdy, chodniki, ścieżki rowerowe, ciągi pieszo-jezdne	**KR3-KR4**	**KR5-KR7**
Górna warstwa nasypu do głębokości 0,5 m	1,00	1,00	1,03
W nasypie do głębokości 2m poniżej 0,5 m	0,97	0,97	1,00
W nasypie o wysokości ponad 2 m w części poniżej 2 m	0,95	0,97	0,97
Podłoże nasypu o wysokości do 2 m	0,95	0,97	1,00
Podłoże nasypu o wysokości ponad 2 m	0,95	0,97	0,97

5.3.4. Dopuszcza się ocenę stanu zagęszczenia gruntu na podstawie wartości wskaźnika odkształcenia I_0 według zasad i kryteriów określonych w STWiORB D-02.00.01 „Roboty ziemne. Wymagania ogólne".

5.3.5. Należy skontrolować nośność podłoża, na którym ma być posadowiony nasyp, poprzez określenie wartości wtórnego modułu odkształcenia E_2 na powierzchni. Minimalna wartość E_2 na górnej powierzchni podłoża gruntowego pod nasypem wynosi 30 MPa, niezależnie od kategorii ruchu KR. Wartość wtórnego modułu odkształcenia E_2 należy określić według zasad podanych w STWiORB D-02.00.01 „Roboty ziemne. Wymagania ogólne". Dopuszcza się ocenę nośności podłoża na którym ma być posadowiony nasyp z zastosowaniem lekkiej płyty dynamicznej LPD na zasadach określonych w STWiORB D- 02.00.01 „Roboty ziemne. Wymagania ogólne".

5.3.6. Jeżeli wartość wskaźnika zagęszczenia I_s określona w Tablicy 5.1 oraz/lub wartość wtórnego modułu odkształcenia E_2 określona w punkcie 5.3.5. nie mogą być osiągnięte pomimo zagęszczania, to należy określić tego przyczynę i podjąć działania w celu ulepszenia gruntu podłoża w stopniu umożliwiającym

spełnienie wymagań. Możliwe do zastosowania środki, o ile nie są określone w STWiORB, zaproponuje Wykonawca i przedstawi do akceptacji Inspektora Nadzoru.

5.3.7. Jeżeli warunki w podłożu nasypu sprawiają, że zdjęcie darniny i humusu oraz przeprowadzenie prac wymienionych w punkcie 5.3.3. spowodowałoby pogorszenie podparcia podstawy nasypu, wówczas przygotowanie podłoża w obrębie podstawy nasypu i ewentualne wykonanie wzmocnionego podłoża nasypu musi być przeprowadzone według indywidualnych zasad, określonych na podstawie Projektu Geotechnicznego, o ile występuje, lub na podstawie Dokumentacji projektowej.

5.3.8. Jeżeli w podłożu gruntowym nasypu zalegają grunty organiczne wówczas przygotowanie podłoża nasypu obejmuje wykonanie wzmocnionego podłoża nasypu na podstawie indywidualnych wymagań, wynikających z obliczeń stateczności i osiadań korpusu ziemnego zawartych w Projekcie Geotechnicznym, o ile występuje, lub w Dokumentacji Projektowej.

5.3.9. Przygotowanie podłoża w obrębie podstawy nasypu musi zapewniać spełnienie wymagań w zakresie odwodnienia, określonych w STWiORB D-02.00.01. „Roboty ziemne. Wymagania ogólne".

5.4. Wybór gruntów i innych materiałów do wykonania nasypów

5.4.1. Wybór gruntów i innych materiałów przeznaczonych do wykonania nasypów powinien być dokonany z uwzględnieniem zasad podanych w STWiORB D-02.00.01 „Roboty ziemne. Wymagania ogólne", w punktach 2 i 5.

5.4.2. Dopuszcza się wznoszenie nasypów wyłącznie z gruntów i innych materiałów przydatnych do tego celu. Grunty i inne materiały mogą uzyskać przydatność w wyniku ulepszenia.

5.4.3. Wybór gruntu lub innego materiału do budowy nasypu ma zasadniczy wpływ na wybór metody układania i zagęszczania warstwy oraz użytego sprzętu.

5.4.4. Jeżeli Wykonawca wbuduje w nasyp grunty lub inne materiały nieprzydatne, albo nie uwzględni zastrzeżeń dotyczących gruntów, materiałów o ograniczonej przydatności, to wszelkie takie części nasypu zostaną przez Wykonawcę na jego koszt usunięte i wykonane powtórnie z materiałów o odpowiednich właściwościach. Ogólne zasady wykonywania nasypów

5.5.1. Nasypy powinny być wznoszone przy zachowaniu przekroju poprzecznego i profilu podłużnego, które określono w Dokumentacji Projektowej, z uwzględnieniem ewentualnych zmian wprowadzonych na piśmie, przez Inspektora Nadzoru.

5.5.2. Nasypy należy wykonywać metodą warstwową, z gruntów lub innych materiałów przydatnych do budowy nasypów. Nasypy powinny być wznoszone równomiernie na całej szerokości. Grubość warstwy w stanie luźnym powinna być odpowiednio dobrana w zależności od rodzaju gruntu lub innego materiału i sprzętu używanego do zagęszczania. Przyjęta technologia zagęszczania powinna zapewniać uzyskanie wymaganego zagęszczenia warstwy w całej jej miąższości i zostać potwierdzona na odcinku próbnym.

5.5.3. Każda wykonana warstwa nasypu musi być poddana procedurze odbioru robót zanikających i ulegających zakryciu. Przystąpienie do wbudowania kolejnej warstwy nasypu może nastąpić dopiero po stwierdzeniu przez Inspektora Nadzoru prawidłowego wykonania warstwy poprzedniej o ile nie stosuje się procedury wg punktu 5.14.3.

5.5.4. Grunty lub inne materiały o różnych właściwościach należy wbudowywać w oddzielnych warstwach, o jednakowej grubości na całej szerokości nasypu. Grunty spoiste należy wbudowywać w partie nasypu poniżej głębokości przemarzania. Grunty niespoiste można wbudowywać na dowolnym poziomie nasypu, również w górne warstwy, powyżej głębokości przemarzania.

5.5.5. Warstwy gruntu o dobrej przepuszczalności należy wbudowywać poziomo, a warstwy gruntu mało przepuszczalnego (o współczynniku $k_{10} \leq 10^{-5}$ m/s) ze spadkiem górnej powierzchni około 4% ± 1%. Kiedy nasyp jest budowany w terenie płaskim spadek powinien być obustronny, gdy nasyp jest budowany na zboczu spadek powinien być jednostronny, zgodny z jego pochyleniem. Ukształtowanie powierzchni warstwy powinno uniemożliwiać lokalne gromadzenie się wody.

5.5.6. Jeżeli w okresie zimowym następuje przerwa w wykonywaniu nasypu, a górna powierzchnia jest wykonana z gruntu spoistego, to jej spadki porzeczne powinny być ukształtowane ku osi nasypu, a woda odprowadzona poza nasyp z zastosowaniem ścieku. Takie ukształtowanie górnej powierzchni gruntu spoistego zapobiega powstaniu potencjalnych powierzchni poślizgu w gruncie tworzącym nasyp.

5.5.7. Górną warstwę nasypu, o grubości minimum 20 cm, zaleca się wykonać z gruntów niewysadzinowych o współczynniku filtracji $k_{10} \geq 6 \times 10^{-5}$ m/s i wskaźniku jednorodności uziarnienia Cu ≥ 5,0, z uwzględnieniem zapisów punktu 2. STWiORB D-02.00.01. „Roboty ziemne. Wymagania ogólne". Grunty niewysadzinowe o mniejszym wskaźniku jednorodności uziarnienia (3,0 ≤ Cu ≤ 5,0) można stosować do wykonania górnej warstwy nasypu, jeżeli próby na odcinku próbnym wykażą możliwość uzyskania wymaganego zagęszczenia i nośności. Jeżeli brak gruntu niewysadzinowego z ukopu o wymaganych właściwościach, dopuszcza się wykonanie górnej warstwy nasypu z innego gruntu, który zostanie ulepszony poprzez stabilizację spoiwem. Jeżeli sposób ulepszenia i grubość warstwy nie zostały określone w Dokumentacji Projektowej, ustali je Wykonawca i przedstawi do zatwierdzenia Inspektora nadzoru. W przypadku zaprojektowania warstwy ulepszonego podłoża jest ona włączona do górnej warstwy nasypu.

5.5.8. Grubość górnej warstwy nasypu musi być co najmniej taka, aby zostały spełnione wymagania w odniesieniu do nośności podłoża nawierzchni, przyjęte w projekcie konstrukcji nawierzchni oraz aby zapewnić odporność na powstawanie wysadzin konstrukcji nawierzchni, która będzie ułożona na nasypie.

5.5.9. Na terenach o wysokim stanie wód gruntowych oraz na terenach zalewowych dolne warstwy nasypu, o grubości co najmniej 0,5 m powyżej najwyższego poziomu wody, należy wykonać z gruntu przepuszczalnego o współczynniku filtracji $k_{10} \geq 6*10^{-5}$ m/s (wyznaczonym wg załącznika Z2.J w STWiORB D- 02.00.01).

5.5.10. Grunt przewieziony w miejsce wbudowania powinien być bezzwłocznie wbudowany w nasyp. Inspektor nadzoru może dopuścić czasowe składowanie gruntu, pod warunkiem jego zabezpieczenia przed nadmiernym zawilgoceniem.

5.5.11.W przypadku konieczności wykonania stopni, w sytuacjach określonych w p. 5.3.2. oraz w punktach 5.10.1. i 5.10.2. należy zapewnić zagęszczenie materiału nasypowego w sposób eliminujący możliwość powstania pustek lub stref niedogęszczonych w sąsiedztwie pionowych powierzchni stopni.

5.5.12.Nie należy wbudowywać w nasyp gruntów kamienistych, gruzu betonowego i innych podobnych, twardych materiałów w tych miejscach, gdzie przewiduje się formowanie lub wbicie pali albo budowę konstrukcji i urządzeń.

5.5.13. W celu uzyskania prawidłowego zagęszczenia w całym przekroju nasypu oraz zminimalizowania skutków erozji skarp, powodowanej opadami w czasie budowy nasypu, nasyp należy formować jako minimum 0,5 m szerszy z każdej strony w stosunku do przekroju określonego w Dokumentacji Projektowej. Po wykonaniu korpusu ziemnego nadmiar materiału należy usunąć w czasie ostatecznego profilowania powierzchni skarp. Należy dążyć do takiej organizacji robót, by pozyskany w ten sposób materiał wykorzystać do budowy innego nasypu.

5.5.14. Wykonawca zastosuje etapową budowę nasypu lub podda kontroli tempo jego wznoszenia, jeżeli taki sposób budowy określono w Dokumentacji Projektowej. Wykonawca zainstaluje wszystkie niezbędne elementy, konieczne do kontroli procesu wznoszenia nasypu i będzie monitorował wskazane parametry, w zakresie i w sposób, które określono w Dokumentacji Projektowej.

5.5.15. Jeżeli nasyp lub jego część są wykonywane z popiołów lotnych lub innego materiału wrażliwego na działanie wody to sposób wbudowania takich materiałów, zapewniający ochronę przed dostępem i oddziaływaniem wody musi być określony w Dokumentacji Projektowej. Jeżeli materiały takie mają być stosowane na wniosek Wykonawcy, przedstawi on do akceptacji Inspektora nadzoru rozwiązanie zapewniające ich ochronę przed dostępem i oddziaływaniem wody. Górnej powierzchni warstwy popiołu lotnego lub innego materiału wrażliwego na działanie wody należy nadać spadki poprzeczne 4% ±1% według zasad określonych w punkcie 5.5.5.

5.5.16. Przy wykonywaniu nasypu lub jego części z mieszanek popiołowych należy uwzględnić wyniki analizy stateczności oraz ocenę możliwości potencjalnego zanieczyszczenia powierzchni ziemi szkodliwymi substancjami.

5.6. Wykonywanie nasypów w okresie deszczów

5.6.1. Nie dopuszcza się wbudowania gruntów, skał lub materiałów nadmiernie zawilgoconych, których stan uniemożliwia osiągniecie wymaganego wskaźnika zagęszczenia. Wykonywanie nasypów należy przerwać, jeżeli wilgotność gruntu, materiału przekracza wartość dopuszczalną określoną w tablicy 5.2.

5.6.2. Na warstwie gruntu, skały lub materiału nadmiernie zawilgoconego nie wolno układać następnej warstwy gruntu, skały materiału. Należy odczekać aż wilgotność warstwy obniży się i rozłożenie oraz prawidłowe zagęszczenie następnej warstwy będzie możliwe albo należy przeprowadzić osuszenie w sposób mechaniczny lub osuszenie chemiczne, poprzez wymieszanie ze spoiwem.

5.6.3. W celu zabezpieczenia nasypu przed nadmiernym zawilgoceniem, poszczególne jego warstwy oraz korona nasypu po zakończeniu robót ziemnych powinny być równe i mieć spadki potrzebne do prawidłowego odwodnienia, według punktu 5.5.5.

5.6.4. W okresie deszczowym nie należy pozostawiać nie zagęszczonej warstwy do dnia następnego. Jeżeli warstwa gruntu, materiału niezagęszczonego ulegnie nadmiernemu zawilgoceniu, a Wykonawca nie jest w stanie osuszyć jej i zagęścić w czasie zaakceptowanym przez Inspektora Nadzoru, to Inspektor Nadzoru może nakazać Wykonawcy usunięcie wadliwej warstwy.

5.7. Wykonywanie nasypów w okresie zimowym

5.7.1. Wykonywanie nasypów w temperaturze ujemnej, przy której nie jest możliwe osiągnięcie w nasypie wymaganego wskaźnika zagęszczenia gruntów, materiałów użytych do jego budowy, jest niedopuszczalne.

5.7.2. Nie dopuszcza się wbudowania w nasyp gruntów, materiałów zamarzniętych lub przemieszanych ze śniegiem lub lodem. W czasie dużych opadów śniegu wykonywanie nasypów należy przerwać. Przed wznowieniem prac należy usunąć śnieg z powierzchni wznoszonego nasypu.
5.7.3. Jeżeli warstwa niezagęszczonego gruntu, materiału zamarzła, to nie należy jej przed rozmarznięciem zagęszczać ani układać na niej następnych warstw.
5.7.4. Nasyp nie może być wznoszony na zamarzniętym podłożu, za wyjątkiem sytuacji gdy Inspektor Nadzoru wyrazi na to zgodę.

5.8. Wykonywanie nasypów na dojazdach do obiektów mostowych

5.8.1. Do wykonania nasypów na dojazdach do obiektów mostowych, należy stosować grunty niespoiste o wskaźniku jednorodności uziarnienia $C_U \geq 5,0$ i współczynniku filtracji $k_{10} > 6x10^{-5}$ m/s
5.8.2. Nasyp z materiałów określonych w punkcie 5.8.1. należy wykonać na długości co najmniej równej długości klina odłamu. Długość ta powinna być określona w Dokumentacji Projektowej lub przez Inspektora Nadzoru. Należy zapewnić, że nie wystąpią nierównomierne osiadania między częścią nasypu w obrębie dojazdu do obiektu mostowego, a dalszą jego częścią.
5.8.3. W części nasypu przylegającej do ściany przyczółka należy wykonać elementy odwodnienia, określone w Dokumentacji Projektowej.
5.8.4. Wskaźnik zagęszczenia gruntu Is powinien być nie mniejszy niż 1,00 na całej wysokości nasypu w obrębie dojazdu do obiektu mostowego.
5.8.5. W czasie wykonywania nasypu na dojazdach do obiektów mostowych należy spełnić zasady ogólne, sformułowane w punkcie 5.5.
5.8.6. Gdy nasyp na dojeździe do obiektu mostowego jest wykonywany z innego materiału lub w innym czasie niż nasyp drogowy to warstwy nasypu z gruntu niespoistego w obrębie części mostowej układać na wcześniej przygotowanym nasypie drogowym z zachowaniem zasad punktu 5.9.1.

5.9. Wykonanie nasypów w obrębie przepustów

5.9.1. Przepusty powinny być wykonane wcześniej niż nasyp. Dopuszcza się wykonanie przepustów sposobem podanym w punkcie 5.9.3. o ile określono tak w Dokumentacji Projektowej lub Wykonawca uzyskał zgodę Inspektora nadzoru.
5.9.2. Nasypy w obrębie przepustów należy wykonywać jednocześnie z obu stron przepustu z jednakowych, dobrze zagęszczonych poziomych warstw gruntu. Wysokość nasypu w czasie prowadzenia robót powinna być z obu stron przepustu taka sama. Wykonanie nasypu, a w szczególności praca sprzętu zagęszczającego, nie mogą spowodować przesunięcia, odkształcenia lub uszkodzenia przepustu. Obowiązują wymagania dotyczące zagęszczenia określone w punkcie 5.14.
5.9.3. Dopuszcza się wykonanie przepustów w przekopach (wcinkach) wykonanych w poprzek uformowanego nasypu. W tym przypadku podczas odtworzenia nasypu w obrębie przekopu należy uwzględnić wymagania, dotyczące połączenia starej i odtwarzanej części nasypu, określone w punkcie 5.10 w odniesieniu do wykonywania poszerzeń nasypu.

5.10. Wykonanie poszerzenia nasypu

5.10.1. Przy poszerzeniu istniejącego nasypu należy wykonywać w jego skarpie stopnie. Szerokość stopni powinna być dobrana z uwzględnieniem pochylenia skarpy istniejącego nasypu oraz grubości warstw gruntu, skały lub materiału, z których będzie formowane poszerzenie korpusu ziemnego i nie powinna przekraczać 1,0 m. Spadek górnej powierzchni stopni powinien wynosić 4% ±1% w kierunku zgodnym z pochyleniem skarpy.
5.10.2. Wycięcie stopni obowiązuje zawsze przy wykonywaniu styku dwóch przyległych części nasypu, wykonanych z gruntów, skał lub materiałów o różnych właściwościach lub w różnym czasie.

5.11. Wykonywanie nasypu na zboczu

5.11.1. Sposób budowy nasypu na zboczu powinien być jednoznacznie określony w Projekcie Geotechnicznym, o ile występuje, lub w Dokumentacji Projektowej.
5.11.2. W przypadku budowy nasypu na zboczu o pochyleniu poprzecznym od 1:5 do 1:2 minimalne zabezpieczenie nasypu przed zsuwaniem się obejmuje:
− wycięcie w zboczu stopni w obrębie podstawy nasypu, wg punktu 5.3.2.
− wykonanie rowu stokowego powyżej nasypu.
5.11.3. W przypadku pochylenia poprzecznego zbocza większego niż 1:2 należy rozważyć zabezpieczenie stateczności nasypu przez podparcie go murem oporowym lub wykorzystanie technologii gruntu zbrojonego. Przy ocenie konieczności wykonania zabezpieczenia oraz przy wyborze zabezpieczenia należy uwzględnić wyniki analizy stateczności.

5.12. Wykonywanie nasypu z gruntów skalistych lub materiałów gruboziarnistych

5.12.1. Wykonywanie nasypu z gruntów, skał lub materiałów gruboziarnistych powinno odbywać się według jednej z metod, podanych w punktach 5.12.3.i 5.12.4, jeśli inny sposób wykonania robót nie został określony w Dokumentacji Projektowej, STWiORB lub przez Inspektora nadzoru.
5.12.2. Jeżeli nasyp gruntów, skał lub materiałów gruboziarnistych ma być wykonany powyżej konstrukcji, na przykład przepustu, należy wcześniej ułożyć na niej i zagęścić warstwę gruntu, skały lub materiału antropogenicznego drobnoziarnistego lub średnioziarnistego, o łącznej grubości od 0,5 do 1,0 metra.
5.12.3. Wykonywanie nasypu z gruntów, skał lub materiałów gruboziarnistych z wypełnieniem wolnych przestrzeni polega na układaniu warstw materiałów gruboziarnistych, o grubości nie większej niż 30 cm i przykrywaniu ich warstwą gruntu, skały lub materiału drobnoziarnistego. Materiał drobnoziarnisty należy zagęszczać, najlepiej sprzętem wibracyjnym, wskutek czego wypełni on wolne przestrzenie miedzy grubymi ziarnami. Przy tym sposobie budowy nasypu można stosować skały i materiały gruboziarniste, które są miękkie, natomiast jako wypełnienie sypkie grunty (żwir, pospółka, piasek) i materiały drobnoziarniste.
5.12.4. Nasyp z gruntów, skał lub materiałów gruboziarnistych bez wypełnienia wolnych przestrzeni wykonuje się poprzez układanie kolejnych warstw i ich zagęszczanie. Do budowy nasypu należy użyć gruntów, skał lub materiałów gruboziarnistych odpornych na działanie mrozu. Część nasypu wykonana tą metodą nie może sięgać wyżej niż 1,2 m od projektowanej niwelety robót ziemnych. Część nasypu wykonana bez wypełniania wolnych przestrzeni musi być oddzielona od podłoża oraz wyżej leżącej części nasypu z zastosowaniem warstwy materiału ziarnistego lub geotekstyliów, zgodnie z zasadami określonymi w punktach 5.12.5 i 5.12.6.
5.12.5. Strefę nasypu wykonaną z gruntów, skał lub materiałów gruboziarnistych bez wypełnienia wolnych przestrzeni można oddzielić od przylegającego gruntu około 10-centymetrową warstwą żwiru, pospółki lub nieodsianego kruszywa łamanego, które zawierają od 25% do 50% ziaren mniejszych od 2 mm i spełniają warunek:
$4d_{85} \geq D_{15} \geq 4d_{15}$, gdzie:
d_{85} i d_{15} – średnica oczek sita, przez które przechodzi 85% i 15% gruntu przylegającego do strefy nasypu wykonanej bez wypełnienia wolnych przestrzeni (mm),
D_{15} – średnica oczek sita, przez które przechodzi 15% gruntu skalistego lub materiału gruboziarnistego (mm),
5.12.6. Strefę nasypu wykonaną z gruntów, skał lub materiałów gruboziarnistych bez wypełnienia wolnych przestrzeni można oddzielić od przylegającego gruntu warstwą geotekstyliów o odpowiednich właściwościach mechanicznych, uniemożliwiających jej przebicie oraz o odpowiednich właściwościach filtracyjnych, dostosowanych do uziarnienia przylegających warstw.

5.13. Zasady zagęszczania warstw nasypu

5.13.1. Każda warstwa gruntu, innego materiału użytego do budowy nasypu powinna być zagęszczona jak najszybciej po jej rozłożeniu, z zastosowaniem sprzętu odpowiedniego dla rodzaju gruntu (materiału) oraz występujących warunków i zatwierdzonego przez Inspektora nadzoru.
5.13.2. Rozłożone warstwy należy zagęszczać od krawędzi nasypu w kierunku jego osi.
5.13.3. Grubość warstwy poddanej zagęszczaniu powinna być ustalona z uwzględnieniem spulchnienia gruntu (materiału) oraz założonej grubości warstwy po osiągnięciu wymaganego zagęszczenia. Grubość warstwy zagęszczonego gruntu (materiału) oraz liczbę przejść maszyny zagęszczającej zaleca się określić doświadczalnie dla każdego rodzaju gruntu (materiału) i typu maszyny, zgodnie z zasadami podanymi w punkcie 5.15. Orientacyjne wartości, dotyczące grubości warstw różnych gruntów oraz liczby przejazdów różnych maszyn stosowanych do zagęszczania podano w punkcie 3 STWiORB D-02.00.01 „Roboty ziemne. Wymagania ogólne".
5.13.4. W czasie zagęszczania warstwy, wilgotność gruntu lub innego materiału użytego do budowy nasypu powinna być równa wilgotności optymalnej, z tolerancją określoną w Tablicy 5.2.

Tablica 5.2. Tolerancja wilgotności gruntów i materiałów antropogenicznych w czasie zagęszczania warstwy

Wilgotność optymalna W_{OPT}	**Wilgotność gruntu (materiału) w warstwie poddanej zagęszczaniu**	
	Minimalna	**Maksymalna**
<10%	W_{OPT} – 2%	W_{OPT} + 1%
≥10%	0,8 W_{OPT}	1,1 W_{OPT}

Sprawdzenie wilgotności należy przeprowadzać laboratoryjnie, z częstotliwością określoną w punkcie 6.
W przypadkach uzasadnionych stosowaną technologią zagęszczania gruntu (materiału antropogenicznego) dopuszcza się odstępstwa od wymagań określonych w Tablicy 5.2 W takiej sytuacji Wykonawca przed rozpoczęciem robót przedstawi zmienione (dostosowane do przyjętej technologii) wymagania odnoszące się do wilgotności w czasie zagęszczania oraz dopuszczalne tolerancje.
5.13.5. Jeżeli wilgotność gruntu, innego materiału przewidzianego do budowy nasypu jest zbyt niska w stosunku do tolerancji określonej w punkcie 5.13.4. to wilgotność należy zwiększyć poprzez równomierne dodanie wody w całej masie gruntu (materiału) przewidzianego do zagęszczenia.

5.13.6. Jeżeli wilgotność warstwy gruntu, innego materiału przewidzianego do budowy nasypu jest zbyt wysoka w stosunku do tolerancji określonej w punkcie 5.13.4. to grunt (materiał) należy osuszyć w sposób mechaniczny lub chemiczny. Sposób osuszenia podlega akceptacji przez Inspektora Nadzoru.

5.14. Wymagania dotyczące zagęszczania i nośności nasypu

5.14.1. Wartości wskaźnika zagęszczenia gruntu w nasypie powinny być nie mniejsze niż określono w Tablicy 5.3. Wskaźnik zagęszczenia warstwy należy określić zgodnie z zasadami podanymi w STWiORB D-02.00.01. „Roboty ziemne. Wymagania ogólne", p. 5.11.1.

Tab. 5.3. Minimalna wartość wskaźnika zagęszczenia I_s

Strefa nasypu pod powierzchnią (niweletą) robót ziemnych	Minimalna wartość wskaźnika zagęszczenia I_S		
	Kategoria ruchu		
	KR1-KR2, zjazdy, chodniki, ścieżki rowerowe, ciągi pieszo-jezdne	KR3-KR4	KR5-KR7
Do głębokości równej grubości górnej warstwy nasypu lub równej grubości warstwy ulepszonego podłoża o ile występuje	1,00	1,00	1,00
Niżej do głębokości 1,2m	0,97	1,00	1,00
1,2 m – 2,0 m	0,95	0,97	1,00
Poniżej 2,0 m	0,95	0,97	0,97

5.14.2. Jeżeli badania kontrolne wykażą, że zagęszczenie warstwy nie jest wystarczające, to Wykonawca powinien spulchnić warstwę, doprowadzić grunt (materiał) do wilgotności optymalnej i powtórnie zagęścić. Jeżeli powtórne zagęszczenie nie spowoduje uzyskania wymaganego wskaźnika zagęszczenia, Wykonawca powinien usunąć warstwę i wbudować nowy materiał, o ile Inspektor Nadzoru nie zezwoli na ponowienie próby prawidłowego zagęszczenia warstwy lub zastosowanie ulepszenia gruntu (materiału) wbudowanego w warstwę.

5.14.3. Inspektor Nadzoru może dopuścić kontrolę zagęszczenia po ułożeniu i zagęszczeniu wyżej leżącej warstwy. W takiej sytuacji wyżej leżąca warstwa zostanie w niezbędnym zakresie usunięta w celu określenia osiągniętego wskaźnika zagęszczenia I_s warstwy leżącej poniżej. Jeżeli wymagana wartość wskaźnika zagęszczenia zostanie osiągnięta, wówczas warstwa zostanie zaakceptowana. Jeżeli wartość wskaźnika zagęszczenia nie zostanie osiągnięta, wówczas ta warstwa oraz warstwa ułożona na niej, zostaną usunięte i ponownie wykonane

5.14.4. Dopuszcza się ocenę stanu zagęszczenia warstwy na podstawie wartości wskaźnika odkształcenia I_0 według zasad i kryteriów określonych w STWiORB D-02.00.01 „Roboty ziemne. Wymagania ogólne".

5.14.5. Do bieżącej kontroli zagęszczenia dopuszcza się stosowanie systemów umożliwiających ciągłą kontrolę stanu zagęszczenia, zainstalowanych na walcach wibracyjnych, po przeprowadzeniu kalibracji na odcinku o długości 100 metrów. Wykonawca przedstawi do akceptacji Inspektora Nadzoru sprzęt i metodę, która ma być wykorzystana i wykaże jej przydatność w istniejących warunkach. Nie należy przeprowadzać pomiarów z zastosowaniem systemów umożliwiających ciągłą kontrolę stanu zagęszczenia, zainstalowanych na walcach wibracyjnych jeżeli woda gruntowa występuje płycej niż 1 metr od powierzchni warstwy oraz jeżeli jest ona wykonana z gruntu lub materiału o zawartości frakcji ≤0,063 mm powyżej 15%. Kontrola i odbiór tak zagęszczonej warstwy powinny odbywać się na ogólnych zasadach, z zastrzeżeniem p.5.14.6.

5.14.6. Inspektor Nadzoru może dopuścić wykorzystanie do odbioru warstwy pomiarów z bieżącej kontroli z zastosowaniem systemów umożliwiających ciągłą kontrolę stanu zagęszczenia i ograniczenie podstawowego zakresu badań stanu zagęszczenia określonego w punkcie 6. W takim przypadku musi zostać opracowana STWiORB określająca zasady wykonania pomiarów w czasie ciągłej kontroli stanu zagęszczenia, wymagania dotyczące systemu gromadzenia i oceny wyników oraz kalibracji z wartościami wskaźnika zagęszczenia I_s i zakres dopuszczonego ograniczenia badań podstawowych. Metodami referencyjnymi do określania wskaźnika zagęszczenia gruntów oraz wtórnego modułu odkształcenia są metody opisane w STWiORB D-02.00.01 w załącznikach Z2.B oraz Z2.C.

5.14.7. Nośność podłoża gruntowego nawierzchni w nasypie należy określić na podstawie oceny wartości wtórnego modułu odkształcenia E_2 oznaczonego według zasad określonych w STWiORB D-02.00.01 „Roboty ziemne. Wymagania ogólne" w p. 5.12.3. Wymagana wartość E_2:

− Dla ruchu KR3-KR7, musi być określona przez Projektanta w Dokumentacji Projektowej, przy czym minimalna wartość E_2 na górnej powierzchni podłoża gruntowego nawierzchni w nasypie wynosi 50 MPa. W Dokumentacji Projektowej może zostać określona wyższa wartość E_2 jeżeli została ona przyjęta w projekcie konstrukcji nawierzchni.

− Dla ruchu KR1 – KR2 minimalna wartość E_2 na górnej powierzchni podłoża gruntowego nawierzchni musi być określona przez Projektanta w Dokumentacji Projektowej.

5.14.8. Jeżeli zaprojektowano wykonanie w nasypie warstwy ulepszonego podłoża to należy określić nośność gruntu nasypowego pod tą warstwą. Wymagana wartość E_2 gruntu nasypowego musi być określona przez Projektanta w Dokumentacji Projektowej. Stwierdzona wartość E_2 nie może być mniejsza niż przyjęta w Dokumentacji Projektowej. Jeżeli stwierdzona wartość E_2 jest mniejsza od wymaganej wówczas Wykonawca zaproponuje do akceptacji Inspektora Nadzoru sposób uzyskania wymaganej nośności.

5.14.9. Dopuszcza się ocenę nośności w sytuacjach opisanych w punktach 5.14.7. i 5.14.8. z zastosowaniem lekkiej płyty dynamicznej LPD na zasadach określonych w STWiORB D-02.00.01 „Roboty ziemne. Wymagania ogólne". Metodami referencyjnymi do określania wskaźnika zagęszczenia gruntów oraz wtórnego modułu odkształcenia są metody opisane w STWiORB D-02.00.01 w załącznikach Z2.B oraz Z2.C.

5.14.10. Podane wymagania, dotyczące zagęszczenia i nośności nasypu, obowiązują na całej szerokości korpusu ziemnego.

5.15. Odcinek próbny

5.15.1. Procedurę zagęszczania i grubość warstw należy określić doświadczalnie podczas próbnego zagęszczania stosowanym sprzętem. Odcinek próbny może być zlokalizowany w miejscu docelowym korpusu ziemnego, lub poza docelowym korpusem ziemnym.

5.15.2. Odcinek dla próbnego zagęszczenia gruntu (materiału) o ustalonej powierzchni w m^2, powinien być wykonany na terenie oczyszczonym z humusu, na którym należy ułożyć grunt (materiał) czterema pasmami o szerokości od 3,5 do 4,5 m każde. Poszczególne warstwy układanego gruntu (materiału) powinny mieć w każdym pasie inną grubość z tym, że wszystkie muszą mieścić się w granicach właściwych dla danego sprzętu zagęszczającego. Wilgotność gruntu powinna być równa optymalnej z tolerancją podaną w punkcie 5.13.4. Grunt (materiał) ułożony na odcinku próbnym według podanej wyżej zasady powinien być następnie zagęszczony, a po każdej serii przejść maszyny należy określić wskaźniki zagęszczenia, dopuszczając stosowanie innych, szybkich metod pomiaru (na przykład lekka płyta dynamiczna po skalibrowaniu w warunkach terenowych).

5.15.3. Oznaczenie wskaźnika zagęszczenia należy wykonać co najmniej w 4 punktach, z których co najmniej 2 powinny umożliwić ustalenie wskaźnika zagęszczenia w dolnej części warstwy. Na podstawie porównania uzyskanych wyników zagęszczenia z wymaganiami podanymi w punkcie 5.14.1 dokonuje się wyboru sprzętu i ustala się potrzebną liczbę przejść sprzętu zagęszczającego oraz grubość warstwy rozkładanego gruntu (materiału).

5.15.4. Inspektor Nadzoru może odstąpić od wymagania wykonania odcinka próbnego w przypadku posiadania przez Wykonawcę dokumentów (badań) potwierdzających możliwość uzyskania wymaganej jakości wbudowania zgodnej z wymaganiami STWiORB dla stosowanego materiału. Od wymagania wykonania odcinka próbnego można również odstąpić w przypadku stosowania przez Wykonawcę w czasie zagęszczania warstwy ciągłej kontroli zagęszczenia z zastosowaniem mierników zainstalowanych na walcach wibracyjnych.

5.15.5. Jeżeli dopuszczono kontrolę zagęszczenia na podstawie innego parametru niż wskaźnik zagęszczenia I_s (na przykład wskaźnik odkształcenia I_0) albo kontrolę nośności na podstawie innego parametru niż wtórny moduł odkształcenia E_2 (na przykład moduł E_{vd} w badaniu lekką płytą dynamiczną LPD) to jest konieczne przeprowadzenie badań na odcinku próbnym w celu określenia korelacji pomiędzy wielkościami. Zasady i zakres przeprowadzenia badań na odcinku próbnym powinny być ustalone między Wykonawcą a Inspektorem Nadzoru w dostosowaniu do wymagań wynikających z ustalanej korelacji.

5.15.6. Grubość warstw poddanych badaniu na odcinku próbnym musi umożliwiać wykonanie korelacji w sposób uwzgledniający działanie poszczególnych przyrządów służących do określania modułów warstw. W przypadku badań płytą VSS grubość ocenianych warstw musi być nie mniejsza niż dwie średnice płyty, w przypadku lekkiej płyty dynamicznej (LPD) grubość warstwy nie może być mniejsza niż średnica płyty.

5.16. Ruch budowlany

5.16.1. Ruch środków transportowych, dowożących grunt lub inny materiał do budowy nasypu oraz maszyn rozkładających powinien być tak zorganizowany, aby powodował równomierne oddziaływanie i zagęszczanie warstw, bez tworzenia kolein.

5.16.2. Jeżeli Wykonawca przewiduje użycie powierzchni korony uformowanego nasypu jako drogi tymczasowej dla ruchu budowlanego, to powinien na powierzchni wykorzystywanej przez pojazdy wykonać nasyp o wysokości co najmniej 0,3 m większej, niż wynika to z rzędnych niwelety robót ziemnych. Ruch budowlany powinien odbywać się w odległości nie mniejszej niż 2,0 m od krawędzi korony wykonanego nasypu.

5.16.3. Podłoże gruntowe w obrębie niskich nasypów, w przypadku których po usunięciu humusu grunt rodzimy znajduje się nie więcej niż 0,3 m od projektowanej niwelety robót ziemnych, nie powinno być używane do ruchu pojazdów. Jeżeli według Wykonawcy użycie wymienionych powierzchni do ruchu

budowlanego jest konieczne, to wcześniej należy wykonać na nich nasyp o wysokości co najmniej 0,3 m większej niż to wynika z rzędnych niwelety robót ziemnych.

5.16.4. Dodatkowa warstwa nasypu, wymieniona w punktach 5.16.2 i 5.16.3 zostanie usunięta podczas ostatecznego kształtowania korony nasypu. Jeżeli okaże się wówczas, że wskutek działania ruchu budowlanego jest konieczne przeprowadzenie napraw w obrębie korony robót ziemnych, to Wykonawca przeprowadzi te prace według wskazań Inspektora Nadzoru, na własny koszt.

5.16.5. Z chwilą przystąpienia do ostatecznego profilowania korony robót ziemnych w nasypie dopuszcza się po niej ruch jedynie maszyn wykonujących tę czynność budowlaną oraz maszyn niezbędnych do wykonania pierwszej warstwy nawierzchni. Za zgodą Inspektora Nadzoru może odbywać się sporadyczny ruch innych pojazdów, o ile nie spowodują uszkodzeń powierzchni korpusu ziemnego.

5.17. Odkład

5.17.1. Grunty lub inne materiały powinny być przewiezione na odkład, jeżeli:

a) stanowią nadmiar objętości w stosunku do objętości gruntów przewidzianych do wbudowania,

b) są nieprzydatne do budowy nasypów oraz wykorzystania w innych pracach, związanych z budową trasy drogowej,

c) ze względu na harmonogram robót nie jest ekonomicznie uzasadnione oczekiwanie na wbudowanie materiałów pozyskiwanych z wykopu.

Wykonawca może przyjąć, że zachodzi jeden z podanych wyżej przypadków tylko wówczas, gdy zostało to jednoznacznie określone w Dokumentacji Projektowej, zatwierdzonym harmonogramie robót lub przez Inspektora Nadzoru. Jeżeli wskutek nieuzasadnionego przewiezienia gruntu na odkład przez Wykonawcę, zajdzie konieczność dowiezienia gruntu do wykonania nasypów z ukopu, to koszt tych czynności w całości obciąża Wykonawcę.

5.17.2. Jeżeli pozwalają na to właściwości materiałów przeznaczonych do przewiezienia na odkład, materiały te powinny być przede wszystkim wykorzystane do wyrównania terenu, zasypania dołów i sztucznych wyrobisk oraz do ewentualnego poszerzenia nasypów. Roboty te powinny być wykonane zgodnie z Dokumentacją Projektową i odpowiednimi zasadami, dotyczącymi wbudowania i zagęszczania gruntów oraz wskazaniami Inspektora Nadzoru. Jeżeli nie przewidziano zagospodarowania nadmiaru objętości w sposób określony powyżej, materiały te należy przewieźć na odkład.

5.17.3. Miejsce odkładu może być wskazane w Dokumentacji Projektowej lub przez Inspektora Nadzoru albo może być wybrane przez Wykonawcę. Jeżeli miejsce odkładu zostało wybrane przez Wykonawcę, musi być ono zaakceptowane przez Inspektora Nadzoru. Niezależnie od tego, Wykonawca musi uzyskać zgodę właściciela terenu.

5.17.4. Jeżeli odkłady są zlokalizowane wzdłuż odcinka trasy przebiegającego w wykopie, to:

a) odkłady można wykonać z obu stron wykopu, jeżeli pochylenie poprzeczne terenu jest niewielkie, przy czym odległość podnóża skarpy odkładu od górnej krawędzi wykopu powinna wynosić:

- nie mniej niż 3 m w gruntach przepuszczalnych,
- nie mniej niż 5 m w gruntach nieprzepuszczalnych,

b) przy znacznym pochyleniu poprzecznym terenu, jednak mniejszym od 20%, odkład należy wykonać tylko od górnej strony wykopu, dla ochrony od wody spływającej ze zbocza,

c) przy pochyleniu poprzecznym terenu wynoszącym ponad 20%, odkład należy zlokalizować poniżej wykopu,

d) na odcinkach zagrożonych przez zasypywanie drogi śniegiem, odkład należy wykonać od strony najczęściej wiejących wiatrów, w odległości ponad 20 m od krawędzi wykopu.

Wykonany odkład musi być stateczny, w szczególności nie może obniżać stateczności skarp wykopu.

5.17.5. Zasady wykonania odkładu, a w szczególności jego wysokość, pochylenia, zagęszczenie oraz odwodnienie powinny być zgodne z wymaganiami określonymi w Dokumentacji Projektowej lub przez Inspektora Nadzoru. Jeżeli nie określono inaczej, to odkład powinien być uformowany w pryzmę o wysokości do 1,5 m, o pochyleniu skarp 1:1,5 lub bardziej łagodnym i spadku korony od 2% do 5%.

5.17.6. Odspajanie materiału przewidzianego do przewiezienia na odkład powinno być przerwane, o ile warunki atmosferyczne lub inne przyczyny uniemożliwiają jego wbudowanie zgodnie z wymaganiami sformułowanymi w tym zakresie w dokumentacji projektowej, ST lub przez Inspektora Nadzoru.

5.17.7. Odkład powinien być tak ukształtowany, aby harmonizował z otaczającym terenem. Powierzchnie odkładu powinny być zrekultywowane (obsiane trawą, obsadzone krzewami lub drzewami) albo zagospodarowane w inny sposób, (na przykład przeznaczone na użytki rolne lub leśne), zgodnie z Dokumentacją Projektową.

5.17.8. Jeśli odkład zostanie wykonany w nieuzgodnionym miejscu lub niezgodnie z wymaganiami, to zostanie on usunięty przez Wykonawcę na jego koszt, według wskazań Inspektora Nadzoru. Konsekwencje finansowe i prawne, wynikające z ewentualnych uszkodzeń środowiska naturalnego wskutek prowadzenia prac w nie uzgodnionym miejscu, obciążają Wykonawcę.

6. KONTROLA JAKOŚCI ROBÓT

6.1 Ogólne wymagania dotyczące kontroli jakości robót

6.1.1. Ogólne wymagania dotyczące kontroli jakości robót oraz zakres czynności koniecznych do wykonania przed przystąpieniem do wykonania wykopów podano w STWiORB D-02.00.01 „Roboty ziemne. Wymagania ogólne" punkt. 6.

6.2. Kontrola podczas wykonania nasypów

6.2.1. Sprawdzenie jakości wykonania nasypów podczas budowy polega na kontrolowaniu zgodności z wymaganiami określonymi w Dokumentacji Projektowej i STWiORB. W czasie kontroli robót ziemnych w nasypach szczególną uwagę należy zwrócić na:

a) badania przydatności gruntów, materiałów do budowy nasypów,

b) badania prawidłowości wykonania poszczególnych warstw nasypu,

c) badania zagęszczenia nasypu i ocenę według zasad określonych w punkcie 5.3.3 lub 5.14.1,

d) badanie nośności na powierzchni podłoża pod nasypami lub na powierzchni wskazanej w dokumentacji projektowej wg zasad określonych w punkcie 5.3.5 lub 5.14.7 i 5.14.8,

e) pomiary kształtu nasypu,

f) odwodnienie nasypu.

6.2.2. Badania przydatności gruntów, materiałów antropogenicznych do budowy nasypu powinny być przeprowadzone na próbkach pobranych z każdej partii przeznaczonej do wbudowania w korpus ziemny, w przypadku każdej zmiany rodzaju lub źródła materiału do wykorzystania jako materiał nasypowy, jednak nie rzadziej niż jeden raz na 3000 m^3. Ocenie należy poddać materiał nasypowy dowieziony w miejsce wbudowania. W każdym badaniu należy określić następujące właściwości:

− skład granulometryczny, wg załącznika Z2.H w STWiORB D-02.00.01.,
− wilgotność naturalną, wg załącznika Z2.G w STWiORB D-02.00.01.,
− wilgotność optymalną i maksymalną gęstość objętościową szkieletu gruntowego, wg załącznika Z2.A w STWiORB D-02.00.01.,
− zawartość substancji organicznych, wg załącznika Z2.K w STWiORB D-02.00.01,
− granicę płynności, załącznika Z2.I w STWiORB D-02.00.01. (nie dotyczy gruntów i materiałów niespoistych),
− wskaźnik piaskowy, wg załącznika Z2.F w STWiORB D-02.00.01.,
− współczynnik filtracji k (wodoprzepuszczalności) wg załącznika Z2.J w STWiORB D-02.00.01.

Za zgodą Inspektora Nadzoru częstotliwość badań może zostać zmniejszona o połowę (badaniami przydatności gruntów, materiałów antropogenicznych do budowy nasypu należy objąć próbki pobrane z każdej partii przeznaczonej do wbudowania w korpus ziemny, w przypadku każdej zmiany rodzaju lub źródła materiału do wykorzystania jako materiał nasypowy, jednak nie rzadziej niż jeden raz na 4500 m^3).

6.2.3. Badania kontrolne prawidłowości wykonania poszczególnych warstw nasypu polegają na sprawdzeniu:

a) prawidłowości rozmieszczenia gruntów o różnych właściwościach w nasypie,

b) odwodnienia każdej warstwy,

c) grubości każdej warstwy i jej wilgotności przy zagęszczaniu; badania należy przeprowadzić nie rzadziej niż jeden raz na 1000 m^2 warstwy,

d) nadania spadków warstwom z gruntów spoistych,

e) przestrzegania ograniczeń dotyczących wbudowania gruntów w okresie deszczów i mrozów.

6.2.4. Sprawdzenie zagęszczenia nasypu oraz podłoża nasypu polega na skontrolowaniu zgodności wartości wskaźnika zagęszczenia I_S z wartościami określonymi w punkcie 5. Częstotliwość badań określono w STWiORB D-02.00.01 „Roboty ziemne. Wymagania ogólne".

6.2.5. Jeżeli dopuszczono kontrolę zagęszczenia na podstawie oceny wskaźnika odkształcenia, to sprawdzenie polega na skontrolowaniu zgodności wartości wskaźnika odkształcenia I_0 z wartościami określonymi na odcinku próbnym, zaakceptowanymi przez Inspektora Nadzoru.

6.2.6. Wyniki kontroli nośności Wykonawca powinien wpisywać do dokumentów laboratoryjnych. Spełnienie wymagań dotyczących nośności podłoża pod nasypem oraz powierzchni podłoża gruntowego pod nawierzchnią powinno być potwierdzone przez Inspektora Nadzoru.

6.2.7. Sprawdzenie nośności na powierzchni podłoża gruntowego nawierzchni w nasypie oraz podłoża nasypu polega na skontrolowaniu zgodności wartości wtórnego modułu odkształcenia E_2 z wartościami określonymi w punkcie 5. Częstotliwość badań określono w STWiORB D-02.00.01 „Roboty ziemne. Wymagania ogólne".
6.2.8. Jeżeli dopuszczono kontrolę nośności na podstawie oceny wartości modułu E_{vd} określonego w badaniu lekką płytą dynamiczną LPD, to sprawdzenie polega na skontrolowaniu zgodności wartości modułu E_{vd} z wartościami określonymi na odcinku próbnym, zaakceptowanymi przez Inspektora Nadzoru
6.2.9. Pomiary kształtu nasypu obejmują kontrolę prawidłowości wykonania skarp i szerokości korony korpusu.
6.3. Badania i pomiary do odbioru nasypów
6.3.1. Badania do odbioru korpusu ziemnego należy wykonać według zasad i wymagań oraz z częstotliwością określoną w ST D-02.00.01 „Roboty ziemne. Wymagania ogólne" i wymagań określonych w punkcie 5 niniejszych STWiORB.
7. OBMIAR ROBÓT
7.1. Ogólne zasady obmiaru robót
7.1.1. Ogólne zasady obmiaru robót podano w STWiORB D-M 00.00.00 "Wymagania Ogólne" punkt. 7
7.2. Jednostka obmiarowa
7.2.1. Jednostką obmiarową robót związanych z wykonaniem robót ziemnych jest ryczałt natomiast jednostką wskazującą przewidywaną ilość robót jest metr sześcienny [m^3] wykonanych nasypów.
8. ODBIÓR ROBÓT
8.1. Ogólne zasady odbioru robót
8.1.1. Ogólne zasady odbioru robót podano w STWiORB D-M 00.00.00 „Wymagania Ogólne" punkt 8.
8.1.2. Roboty ziemne uznaje się za wykonane zgodnie z Dokumentacją Projektową, STWiORB i wymaganiami Inspektora Nadzoru, jeżeli wszystkie pomiary i badania wg pkt. 5 i 6 niniejszych STWIORB dały wyniki pozytywne.
8.1.3. Do odbioru ostatecznego uwzględniane są wyniki badań i pomiarów kontrolnych, badań i pomiarów kontrolnych dodatkowych oraz badań i pomiarów arbitrażowych do wyznaczonych odcinków częściowych.
8.2. Odbiór robót zanikających lub ulegających zakryciu
8.2.1. Odbiór tych robót powinien być zgodny z wymaganiami punktu 8.2 STWIORB D-M- 00.00.00 "Wymagania Ogólne" oraz niniejszych STWIORB.
8.2.2. Gotowość danej części robót do odbioru zgłasza Wykonawca wpisem do Dziennika Budowy i jednoczesnym powiadomieniem Inspektora Nadzoru. Odbiór będzie przeprowadzony niezwłocznie, nie później jednak niż w ciągu 3 dni od daty zgłoszenia wpisem do Dziennika Budowy i powiadomienia o tym fakcie Inspektora Nadzoru.
8.2.3. Jakość i ilość robót ulegających zakryciu ocenia Inspektor Nadzoru na podstawie dokumentów zawierających komplet wyników badań laboratoryjnych i w oparciu o przeprowadzone pomiary.
8.3. Odbiór częściowy
8.3.1. Odbiór częściowy polega na ocenie ilości i jakości wykonanych części robót. Odbioru częściowego robót dokonuje się wg zasad jak przy odbiorze ostatecznym robót. Odbioru robót dokonuje Inspektor Nadzoru.
8.4. Odbiór ostateczny
8.4.1. Roboty objęte niniejszymi STWIORB podlegają odbiorowi na zasadzie robót zanikających i ulegających zakryciu, który jest dokonywany na podstawie wyników pomiarów, badań i oceny wizualnej.
8.4.2. Do odbioru Wykonawca przedstawia wszystkie dokumenty z bieżącej kontroli jakości robót oraz Dokumentację Projektową z naniesionymi zmianami i uzupełnieniami dokonanymi w trakcie robót (dokumentację powykonawczą).
8.4.3. Podstawą odbioru ostatecznego jest pisemne stwierdzenie przez Inspektora Nadzoru w Dzienniku Budowy zakończenia wszystkich robót związanych z niniejszymi STWIORB, a także spełnienie wymagań określonych w dokumentacji projektowej.
8.5. Zasady postępowania z wadliwie wykonanymi robotami
8.5.1. Jeżeli wystąpią wyniki negatywne dla materiałów i robót (nie spełniające wymagań określonych w STWiORB i opracowanych na ich podstawie STWiORB), to Inspektor Nadzoru/Zamawiający wydaje Wykonawcy polecenie przedstawienia programu naprawczego, chyba że na wniosek jednej ze stron zostaną wykonane badania lub pomiary arbitrażowe (zgodnie z pkt. 6.1.5 niniejszego STWiORB), a ich wyniki będą pozytywne. Wykonawca w programie tym jest zobowiązany dokonać oceny wpływu na trwałość, przedstawić sposób naprawienia wady lub wnioskować o zredukowanie ceny inwestycyjnej.
8.5.2. Na zastosowanie programu naprawczego wyraża zgodę Inspektor Nadzoru.
8.5.3. W przypadku braku zgody Inspektora Nadzoru na zastosowanie programu naprawczego wszystkie materiały i roboty nie spełniające wymagań podanych w odpowiednich punktach STWiORB zostaną odrzucone. Wykonawca wymieni materiały na właściwe i wykona prawidłowo roboty na własny koszt.
8.5.4. Jeżeli wymiana materiałów niespełniających wymagań lub wadliwie wykonane roboty spowodowują szkodę w innych, prawidłowo wykonanych robotach, to również te roboty powinny być ponownie wykonane przez Wykonawcę na jego koszt.
9. PODSTAWA PŁATNOŚCI
9.1. Ogólne ustalenia dotyczące podstawy płatności
Ogólne ustalenia dotyczące podstawy płatności podano w STWiORB D.00.00.00 „Wymagania ogólne" pkt 9.
9.2. Cena jednostki obmiarowej
9.2.1. Cena wykonania 1 m^3 nasypu obejmuje:
− prace pomiarowe i roboty przygotowawcze,
− oznakowanie Robót,
− przygotowanie podłoża pod nasyp zgodnie z Dokumentacją Projektową i wymaganiami STWiORB,
− pozyskanie gruntu z ukopu lub/i dokopu, jego odspojenie i załadunek na środki transportowe lub zakup materiału i załadunek na środki transportowe,
− transport urobku z ukopu lub/i dokopu lub zakupionego materiału na miejsce wbudowania,
− wykonanie badań materiału (gruntu) określających typ, rodzaj materiału do wbudowania w nasyp,
− doprowadzenie gruntu lub materiału do wilgotności optymalnej,
− wbudowanie dostarczonego gruntu lub materiału w nasyp w sposób określony w niniejszych STWiORB,
− zagęszczenie gruntu w nasypach do wymaganych poziomów zagęszczenia i wymaganej nośności,
− wykonanie wzmocnienia o ile było przewidziane,
− profilowanie powierzchni nasypu, rowów i skarp (z uwzględnieniem wymagań niniejszych STWiORB),
− wyprofilowanie skarp ukopu i dokopu,
− rekultywację dokopu i terenu przyległego do drogi,
− odwodnienie terenu robot,
− wykonanie dróg dojazdowych na czas budowy, a następnie ich rozebranie,
− przeprowadzenie pomiarów i badań laboratoryjnych wymaganych w STWiORB,
− wszelkie inne czynności związane z prawidłowym wykonaniem robot zgodnie z wymaganiami niniejszych STWiORB.
9.3. Sposób rozliczenia robót tymczasowych i prac towarzyszących
Cena wykonania robot określonych niniejszymi STWiORB obejmuje:
− roboty tymczasowe, które są potrzebne do wykonania robot podstawowych, ale nie są przekazywane Zamawiającemu i są usuwane po wykonaniu robót podstawowych,
− prace towarzyszące, które są niezbędne do wykonania robot podstawowych, niezaliczane do robot tymczasowych, jak geodezyjne wytyczenie robot itd.
10. PRZEPISY ZWIĄZANE
Przepisy związane podano w STWiORB D-02.00.01 „Roboty ziemne. Wymagania ogólne", punkt 10.

D.03.01.01 PRZEPUSTY

1. WSTĘP

1.1. Przedmiot STWIORB

Przedmiotem niniejszej STWiORB są wymagania ogólne dotyczące wykonania robót, które zostaną zrealizowane dla inwestycji pn.: ,,Rozbudowa drogi gminnej nr 108619L w gminie Szastarka od km 0+004,52 do km 1+982,40 w zakresie budowy drogi pieszo-rowerowej w ramach zadania pn.: ,,Rowerowe Roztocze. Drogi pieszo- rowerowe w obszarach wiejskich" Rozbudowa drogi gminnej nr 108619L w gminie Szastarka w zakresie budowy drogi pieszo- rowerowej.

1.2. Zakres stosowania STWiORB

STWiORB jest stosowana jako dokument wykonania i odbioru robót budowalnych na etapie ich realizacji dla inwestycji wskazanej w punkcie 1.1.

1.3. Zakres robót objętych STWiORB

Ustalenia zawarte w niniejszej specyfikacji dotyczą zasad prowadzenia robót ziemnych w czasie wykonywania robót budowlanych w zakresie:

− ułożenia przepustów rurowych Ø60 z tworzywa sztucznego PEHD SN8, na betonie C8/10 o grubości 10 cm wraz z zasypką przepustu oraz umocnieniem wlotu/wylotu granitem.

1.4. Określenia podstawowe

Podstawowe określenia zostały podane w STWIORB D-02.00.01.00. pkt 1.4.

Przepust - obiekt wybudowany w formie zamkniętej obudowy konstrukcyjnej, służący do przepływu małych cieków wodnych pod nasypami korpusu drogowego lub dla ruchu kołowego, pieszego.

Przepust z rur PEHD – konstrukcja przepustu wykonanego z PE o gładkiej powierzani wewnętrznej i zewnętrznej wokół którego znajduje się odpowiednio zagęszczony grunt zasypki.

Przepust rurowy - przepust, którego konstrukcja nośna wykonana jest z rur betonowych lub żelbetowych.

Ścianka czołowa przepustu - element początkowy lub końcowy przepustu w postaci ścian równoległych do osi drogi (lub głowic kołnierzowych), służący do możliwie łagodnego (bez dławienia) wprowadzenia wody do przepustu oraz do podtrzymania stoków nasypu drogowego, ustabilizowania stateczności całego przepustu i częściowego zabezpieczenia elementów środkowych przepustu przed przemarzaniem.

Skrzydła wlotu lub wylotu przepustu - konstrukcje łączące się ze ściankami czołowymi przepustu, równoległe, prostopadłe lub ukośne do osi drogi, służące do zwiększenia zdolności przepustowej przepustu i podtrzymania stoków nasypu.

Złączka do rur – element służący do połączenia dwóch odcinków rur, przy montażu przepustu.

Rury kompozytowe (Composite pipes) - fabrycznie wykonane rury z tworzywa sztucznego na bazie żywicy syntetycznej zbrojone włóknem szklanym wytwarzane metodą odlewania odśrodkowego – przekroje kołowe lub metoda nawojową – przekroje niekołowe (NC).

Brukowiec – wyrób kamienny kamień narzutowy nieobrobiony (otoczak) lub kamień obrobiony, względnie płytowany kamień łamany, o kształcie zbliżonym do graniastosłupa lub ostrosłupa ściętego o nieregularnych lub zaokrąglonych krawędziach, stosowany do wykonywania nawierzchni brukowcowych.

Pozostałe określenia podstawowe są zgodne z obowiązującymi, odpowiednimi polskimi normami i z definicjami podanymi w STWiORB D-M-00.00.00 „Wymagania ogólne" pkt 1.4.

1.5. Ogólne wymagania dotyczące robót

Ogólne wymagania dotyczące robót podano w STWIORB D-M-00.00.001.

2. MATERIAŁY

2.1. Ogólne wymagania dotyczące robót

Ogólne wymagania dotyczące materiałów, ich pozyskiwania i składowania podano w D.M.00.00.00 „Wymagania ogólne". Rury PEHD o przekroju kołowym

Rury polietylenowe o przekroju kołowym konstrukcja ściany zgodnie z normą PN EN 13476-2 typ A2.

Przepusty wykonane z rur PEHD strukturalnych dwuściennych z ściankami:

− zewnętrzną czarną gwarantującą pełną odporność na promieniowanie UV,

− minimalna sztywność obwodowa SN8 kN/m^2 potwierdzoną badaniami zgodnie z PN-EN ISO 9969

Przepusty do 15m bez połączeń, dla dłuższych przepustów rury łączone złączką kielichową z wielowargową uszczelką osadzoną w gniazdach złączki lub poprzez spawanie ekstruzyjne.

Rury przepustowe powinny spełniać wymaganie odporności na uderzenie na poziomie TIR ≤10 w temperaturze 0°C. Badanie należy prowadzić wg norm, AT lub KOT zgodnie z którymi deklarowana jest zgodność.

Elementy systemu muszą posiadać Aprobatę Techniczną lub Krajową Ocenę Techniczną ITB oraz IBDiM.

2.2. Podsypki i zasypki dla przepustów

Część przelotowa przepustu może być posadowiona na:

− ławie fundamentowej z betonu C8/10 gr. 10cm.

Na podsypkę oraz podsypkę zapierającą należy zastosować piasek zgodnie z PN-EN 13242+A1:2010. Należy zastosować kruszywa spełniające wymagania podane w tablicy 1.

Tablica 1. Wymagania dla materiałów na podsypkę

Punkty w normie PN-EN 13242	Właściwość	Wymagane właściwości kruszywa do mieszanek niezwiązanych (kategorie według PN-EN 13242)	Odniesienie do tablicy w PN-EN 13242
4.3.1	Uziarnienie wg PN-EN 933-1	G_F80	Tablica 2
4.3.3	Tolerancje typowego uziarnienia kruszywa drobnego i kruszywa o ciągłym uziarnieniu wg PN-EN 933-1	GT_FNR GT_ANR	Tablica 4
4.6	Zawartość pyłów wg PN-EN 933-1 w kruszywie drobnym	$F_{Deklarowana}$	Tablica 8
5.4	Gęstość wg PN-EN 1097-6, rozdział 7, 8 albo 9	Deklarowana	-
6.5.3	Składniki rozpuszczalne w wodzie wg PN-EN 1744-3	Brak substancji szkodliwych w stosunku do środowiska wg. odrębnych przepisów	
6.5.4	Zanieczyszczenia	Brak ciał obcych takich jak: drewno, szkło, plastik, mogących pogorszyć wyrób końcowy	
Załącznik C	Skład materiałowy	Deklarowany	-

Na zasypkę należy zastosować mieszankę kruszywa naturalnego zgodnie z PN-EN 13242+A1:2010 o maksymalnym wymiarze ziarna 31,5 mm. Należy zastosować kruszywa spełniające wymagania podane w tablicy 2.

Tablica 2. Wymagania dla materiałów na zasypkę

Punkty w normie PN-EN 13242	Właściwość	Wymagane właściwości kruszywa do mieszanek niezwiązanych (kategorie według PN-EN 13242)	Odniesienie do tablicy w PN-EN 13242
4.3.1	Uziarnienie wg PN-EN 933-1	$G_C80/20$ G_F80 G_{A75}	Tablica 2
4.3.2	Ogólne granice i tolerancje uziarnienia kruszywa grubego na sitach pośrednich wg PN-EN 933-1	GT_CNR	Tablica 3
4.3.3	Tolerancje typowego uziarnienia kruszywa drobnego i kruszywa o ciągłym uziarnieniu wg PN-EN 933-1	GT_FNR GT_ANR	Tablica 4
4.6	Zawartość pyłów wg PN-EN 933-1 a) w kruszywie grubym*	$f_{Deklarowana}$	Tablica 8
	b) w kruszywie drobnym*	$f_{Deklarowana}$	Tablica 8
5.4	Gęstość wg PN-EN 1097-6, rozdział 7, 8 albo 9	Deklarowana	
5.5	Nasiąkliwość wg PN-EN 1097-6, rozdział 7, 8 albo 9 (w zależności od frakcji)	$W_{cm}NR$ $WA_{24}2$**	
6.5.3	Składniki rozpuszczalne w wodzie wg PN-EN 1744-3	Brak substancji szkodliwych w stosunku do środowiska wg. odrębnych przepisów	
6.5.4	Zanieczyszczenia	Brak ciał obcych takich jak: drewno, szkło, plastik, mogących pogorszyć wyrób końcowy	

Zasypki przepustów powinny dodatkowo spełniać wymagania normy PN-S-02205:1998, p.2.11.

2.3. Materiały do wykonania umocnień przy wlotach i wylotach przepustów

Do wykonania umocnień skarp i rowach przy wlotach i wylotach przepustów należy zastosować :

− brukowiec, kostka surowo-łupana z materiału kamiennego odpornego na działanie wody i morzu lub inny materiał zaakceptowany przez Inspektora Nadzoru,

− beton do podbudowy pod umocnienie skarp C8/10.

Kamień polny, brukowiec powinien odpowiadać wymaganiom PN-B-11104:1960 .

Brukowiec (np. granit) stosowany do wykonania umocnienia powinien spełniać wymagania PN-B-11104. Brukowiec nieobrobiony powinien mieć naturalną część powierzchni możliwie płaską, którą można wyodrębnić jako powierzchnię górną (czoło). Brukowiec obrobiony powinien mieć kształt zbliżony do prostopadłościanu. Powierzchnia górna (czoło) i dolna (stopka) powinna być zbliżona do prostokąta. Płaszczyzny powierzchni górnej i dolnej powinny być w przybliżeniu równoległe. Cała bryła powinna mieścić się w prostopadłościanie zbudowanym na powierzchni górnej jako podstawie. Krawędzie powierzchni górnej powinny być proste. Brukowiec płytowany (brukowiec z kamienia łamanego) powinien mieć górną powierzchnię (czoło) płaską, uzyskaną z rozłupania większego kamienia przynajmniej na dwie części i w przybliżeniu prostopadłą do osi pionowej. Powierzchnia dolna (stopka) i powierzchnie boczne nie powinny być wklęsłe. Do wykonania umocnienia można stosować brukowiec klasy I i II o wymiarach od 16 do 20 cm i od 13 do 17 cm, o ile w dokumentacji projektowej i SST nie określono inaczej. Właściwości fizyczne i wytrzymałościowe dla brukowca klasy I i II podano w tablicy 3.

Tablica 3. Właściwości fizyczne i wytrzymałościowe dla brukowca klasy I i II.

Lp.	Właściwości	Klasa		Metoda badawcza wg
		I	II	
1.	Wytrzymałość na ściskanie w stanie powietrzno-suchym, MPa, nie mniej niż	160	120	PN-B-04110
2.	Ścieralność na tarczy Boehmego, w cm, nie więcej niż	0,20	0,40	PN-B-04111
3.	Wytrzymałość na uderzenie (zwięzłość), liczba uderzeń, nie mniej niż	12	8	PN-B-04115
4.	Nasiąkliwość wodą, w procentach, nie więcej niż	0,5	1,0	PN-B-04101
5.	Odporność na działanie mrozu	nie bada się	nie bada się	PN-B-04102

Wymiary oraz dokładność wykonania brukowca do umocnień przy wlotach i wylotach określa tablica 4.

Tablica 4. Wymiary i dokładność wykonania brukowca wg. PN-B-11104.

Lp.	Właściwości	Brukowiec nieobrobiony	Brukowiec obrobiony	Brukowiec płytowany
1.	Wysokość (W), cm	od 15 do 20	od 16 do 20	od 16 do 20
2.	Powierzchnia górna, cm^2	od 160 do 360	od 160 do 360	od 160 do 360
3.	Największa długość krawędzi czoła, cm	nie bada się	1,0 W	1,6 W
4.	Stosunek pola powierzchni dolnej (stopki) do górnej (czoła) nie mniej niż:	nie bada się	0,5	0,3
5.	Odchylenie od równoległości płaszczyzny powierzchni dolnej w stosunku do powierzchni górnej, w stopniach, nie więcej niż:	nie bada się	13	15
6.	Głębokość wklęśnięcia lub wysokość wypukłości powierzchni górnej, cm nie więcej niż:	nie bada się	0,8	1,0
7.	Głębokość wklęśnięcia lub wysokość wypukłości powierzchni bocznej i dolnej, cm nie więcej niż:	nie bada się	1,5	1,5
8.	Pęknięcia powierzchni	niedopuszczalne		

3. SPRZĘT

3.1. Ogólne wymagania dotyczące sprzętu

Ogólne wymagania dotyczące sprzętu podano w D-M 00.00.00 „Wymagania ogólne”. Jakikolwiek sprzęt, maszyny i urządzenia nie gwarantujące zachowania wymagań jakościowych robót, zostaną przez Inspektora Nadzoru zdyskwalifikowane i niedopuszczone do robót.

3.2. Sprzęt stosowany do wykonywania robót

Wykonawca jest zobowiązany do używania jedynie takiego sprzętu, który nie spowoduje niekorzystnego wpływu na właściwości wykonywanych robot, zarówno w miejscu tych robot, jak też przy wykonywaniu czynności pomocniczych oraz w czasie transportu, załadunku i wyładunku materiałów, sprzętu itp.

Dobór sprzętu budowlanego pod względem typów i ilości powinien być zgodny z opracowanym przez Wykonawcę PZJ, zaakceptowanym przez Inspektora Nadzoru. Liczba i wydajność sprzętu powinna gwarantować przeprowadzenie robot, zgodnie z zasadami określonymi w Dokumentacji Projektowej i wskazaniach Inspektora Nadzoru w terminie przewidzianym w dokumentacji. Sprzęt powinien być stale utrzymywany w dobrym stanie technicznym. Wykonawca powinien również dysponować sprawnym sprzętem rezerwowym, umożliwiającym prowadzenie robot w przypadku awarii sprzętu podstawowego. Wykonawca usunie na własny koszt z placu budowy sprzęt nieodpowiadający warunkom inwestycji i wymaganiom sformułowanym w Dokumentacji Projektowej, oraz wskazaniach Inspektora Nadzoru. Do wykonania montażu przepustów i układania i zagęszczania materiału podsypki i zasypki inżynierskiej może być stosowany sprzęt:

− koparka lub ładowarka,

− sprzętu do przygotowania i nakładania zapraw,

− sprzęt zagęszczający – zagęszczarki mechaniczne, płyty wibracyjne, walce, lub inny sprzęt zaakceptowany przez Inspektora Nadzoru.

4. TRANSPORT

4.1. Ogólne wymagania dotyczące transportu

Ogólne wymagania dotyczące transportu podano w D.M.00.00.00 „Wymagania ogólne”.

4.2. Transport materiałów

4.2.1.Transport kruszywa

Kamień i kruszywo należy przewozić dowolnymi środkami transportu w warunkach zabezpieczających je przed zanieczyszczeniem, zmieszaniem z innymi kruszywami i nadmiernym zawilgoceniem. Sposoby zabezpieczania wyrobów kamiennych podczas transportu powinny odpowiadać BN-67/6747-14.

4.2.2.Transport zapraw
Transport cementu powinien być zgodny z BN-88/6731-08.
Przewóz zapraw powinien odbywać się dostosowanymi do tego celu środkami transportu w warunkach zabezpieczających go przed opadami atmosferycznymi, zawilgoceniem, uszkodzeniem opakowania i zanieczyszczeniem.
4.2.3.Transport prefabrykatów
W przypadku przepustów z tworzywa sztucznego należy przewozić je w wiązkach zabezpieczonych drewnianymi krawędziakami i spiętych metalową taśmą lub luzem. Końce rur muszą być zabezpieczone zaślepkami odpowiednimi do średnicy rur. Rury przewozić w położeniu poziomym. Podczas ładowania, rozładowywania i składowania rur należy je zabezpieczyć przed uszkodzeniami mechanicznymi. Nie dopuszcza się rozładunku linami stalowymi. W czasie transportu należy rury zabezpieczyć przed wpływami atmosferycznymi. Kształtki przewozić w opakowaniach fabrycznych producenta. Niedopuszczalny jest transport kształtek luzem. Szczególną ostrożność należy zachować przy transporcie materiałów w obniżonych temperaturach otoczenia poniżej 5^0C. Rozładunek materiału dokonywany będzie sprzętem takim jak koparka, ładowarka itp. na zawiesiach parcianych chroniąc rury przed ewentualnym uszkodzeniem.
4.2.4.Transport elementów deskowania
Drewno i elementy deskowania należy przewozić w warunkach chroniących je przed przemieszczaniem, a elementy metalowe w warunkach zabezpieczających przed korozją i uszkodzeniami mechanicznymi.

5. WYKONANIE ROBÓT

5.1. Ogólne warunki wykonania robot

Ogólne warunki wykonania robót podano w STWiORB D-M-00.00.00 pkt 5.

5.2. Roboty przygotowawcze

Pod przepustem należy wykonać ławę fundamentową z betonu C8/10 o gr. 10cm oraz podsypkę profilującą z piasku zagęszczoną do $I_s \geq 0,98$.
Wskaźnik zagęszczenia I_s, należy wyznaczyć wg BN-77/8931-12 za pomocą objętościomierza piaskowego lub aparatu VSS. Powierzchnia podsypki powinna być dokładnie wyrównana i dostosowana do kształtu przepustu, gdyż po ułożeniu przepustu nie ma możliwości jej uzupełnienia lub dogęszczenia.
Dopuszczalne odchyłki dla ław fundamentowych przepustów wynoszą:
− różnice wymiarów ławy fundamentowej w planie:
± 2 cm dla przepustów sklepionych,
± 5 cm dla przepustów pozostałych,
− różnice rzędnych wierzchu ławy:
± 0,5 cm dla przepustów sklepionych,
± 2 cm dla przepustów pozostałych.
Różnice w niwelecie wynikające z odchyłek wymiarowych rzędnych ławy, nie mogą spowodować spiętrzenia wody w przepuście.

5.3. Wykonanie wykopu

Wykop wykonany będzie mechanicznie lub ręcznie przy czym ostatnie 20 cm wykopu ponad rzędną posadowienia przepustu należy wykonać ręcznie nie naruszając struktury gruntu rodzimego zalegającego w podłożu. Dno wykopu powinno być wyrównane z dokładnością do ± 2 cm. Dno wykopu musi mieć nadany spadek zgodnie z kierunkiem przepływu wody.

5.4. Wykonanie deskowań pomocniczych

Przy wykonaniu deskowań należy stosować zalecenia PN-B-06251 dla deskowań drewnianych i ew. BN-73/9081-02 dla - stalowych.
Deskowanie powinno być wykonane zgodnie z dokumentacją projektową i powinno zapewnić sztywność i niezmienność układu oraz bezpieczeństwo konstrukcji. Deskowanie powinno być skonstruowane w sposób umożliwiający łatwy jego montaż i demontaż. Przed wypełnieniem mieszanką betonową, deskowanie powinno być sprawdzone, aby wykluczyć wyciek zaprawy i możliwość zniekształceń lub odchyleń w wymiarach betonowej konstrukcji.
Deskowania nieimpregnowane przed wypełnieniem ich mieszanką betonową powinny być obficie zlewane wodą.

5.5. Wykonanie przepustów z tworzywa sztucznego

Na wyrównanym i zagęszczonym podłożu należy ułożyć warstwę podsypki i zagęścić. Rury należy układać na wykonanej podsypce piaskowej.
W celu uniemożliwienia przesuwania się rur, należy zastosować podsypkę zapierającą wykonaną z piasku zgodnie z Dokumentacją Projektową. Na wlotach i wylotach rury należy przycinać skośnie zgodnie z nachyleniem skarpy. Rury należy łączyć za pomocą firmowych kształtek lub poprzez spawanie ekstruzyjne.
Umocnienie wlotów i wylotów należy wykonać po zakończeniu prac przy ustawianiu i zastabilizowaniu odcinków przepustu zgodnie z STWiORB.

5.6. Zasypka przepustu

Przy wykonaniu zasypki przepustu należy przestrzegać następujących zasad:
a) zasypka powinna być wykonywana równomiernie i równocześnie z obu stron rury,
b) zasypka powinna być wykonywana warstwami o gr. max 30 cm, zagęszczonymi do wskaźnika zagęszczenia $I_s \geq 1,00$
c) zagęszczenie zasypki określane jest na podstawie:
- wskaźnika zagęszczenia I_s,
- modułu odkształcania E_2,
- albo innej metody zaakceptowanej przez Inspektora Nadzoru.
Wskaźnik zagęszczenia I_s, wyznaczać na podstawie badań gęstości objętościowej szkieletu wg BN77/8931-12 przy zastosowaniu objętościomierza piaskowego, wodnego lub cylindra wciskanego, w zależności od wielkości szkieletu ziarnowego.
Przyjmuje się wartość wskaźnika odkształcenia I_0, wyznaczonego wg PN-S-02205 Załącznik B, równego stosunkowi modułów odkształcenia wtórnego E_2 do pierwotnego E_1 o wartości tego stosunku: $I_0 \leq 2,2$, dla żwirów, pospółek, piasków moduł odkształcenia należy wyznaczyć dla przyrostu obciążenia od 0,05 MPa do 0,15 MPa przy zastosowaniu płyty VSS o średnicy 300 mm. Końcowe obciążenie powinno wynosić 0,25 MPa.
Dopuszcza się za zgodą Inspektora Nadzoru prowadzenie kontroli zagęszczenia przy zastosowaniu alternatywnej metody wykonania badań za pomocą lekkiej płyt dynamicznej. Badanie należy przeprowadzić zgodne z Instrukcją Badań Podłoża Gruntowego Budowli Mostowych i Drogowych. Procedurę badania oraz wyniki pomiaru należy przedstawić Inspektorowi Nadzoru do akceptacji. Badania płytą dynamiczną należy wykonywać po korelacji z pomiarem płytą obciążaną statycznie (VSS). Wykonywanie zasypek należy przerwać, jeżeli wilgotność gruntu przekracza wartość dopuszczalną, tzn. jest rożna od wilgotności optymalnej o więcej niż ± 2,0 % jej wartości. Podczas zagęszczania zasypki należy kontrolować rzędne posadowienia przepustu nie dopuszczając do jego wypychania. Zasypkę należy wykonać z mieszanki kruszywa naturalnego.

5.7. Umocnienie wlotów i wylotów

Skarpy wokół wlotu i wylotu przepustu umocnić brukowcem lub innym materiałem zaakceptowanym przez Inspektora Nadzoru, na podbudowie z betonu C8/10 o grubości 10 cm. Przestrzenie miedzy elementami wypełnić zaprawą cementową. Dno rowu i przeciwskarpy w rejonu wlotu lub wylotu umocnić brukowcem na zaprawie cementowej grubości 10 cm.

6. KONTROLA JAKOŚCI ROBÓT

6.1. Ogólne wymagania dotyczące kontroli jakości robót

Ogólne zasady kontroli jakości robot podano w D.M.00.00.00 „Wymagania ogólne”.

6.2. Badania przed przystąpieniem do robót

Przed przystąpieniem do robot Wykonawca powinien:
− uzyskać wymagane dokumenty, dopuszczające wyroby budowlane do obrotu i powszechnego stosowania (np. stwierdzenie o oznakowaniu materiału znakiem CE lub znakiem budowlanym B, certyfikat zgodności, deklarację właściwości użytkowych, aprobatę techniczną, ew. badania materiałów wykonane przez dostawców itp.),
− sprawdzić cechy zewnętrzne gotowych materiałów.
Wszystkie dokumenty oraz wyniki badań Wykonawca przedstawia Inspektorowi Nadzoru do akceptacji.

6.3. Kontrola i badania w trakcie robót

6.3.1.Kontrola robót przygotowawczych i robót ziemnych
Kontrolę robot przygotowawczych i wykopu pod przepust należy przeprowadzić z uwzględnieniem wymagań określonych w punktach 5.2 i 5.3.
6.3.2. Kontrola wykonania podłoża pod przepust
W czasie przygotowania podłoża pod przepust należy zbadać:
− zgodność wykonywanych robot z dokumentacją projektową,
− prawidłowość wyprofilowania kształtu podłoża w dostosowaniu do kształtu spodu przepustu,
− grubość warstwy podsypki i jej wymiary w planie,

− zagęszczenie podsypki 2 badania dla przepustu
− rzędne wysokościowe,
− grubość podbudowy.

6.3.3. Kontrola montażu przepustu

Kontrola wykonania montażu przepustu powinna być zgodna z zaleceniami instrukcji montaż dostarczonej przez producenta, zaakceptowanej przez Inspektora Nadzoru.

6.3.4.Kontrola wykonania zasypki przepustu

Kontrola wykonania zasypki przepustu powinna być zgodna z zaleceniami instrukcji wykonania przepustu dostarczonej przez producenta oraz z wymaganiami określonymi w niniejszej STWiORB.

Kontrola wykonania zasypki przepustu powinna uwzględniać sprawdzenie następujących wymagań:
− dokładność ułożenia pierwszej warstwy zasypki, wpływającej na należytą stabilizację dolnych naroży przepustu,
− prawidłowość wykonania następnych warstw zasypki, z uwzględnieniem dopuszczalnych grubości warstw oraz wskaźnika zagęszczenia gruntu,
− poprawność wykonania zasypki i prowadzenia zagęszczania zasypki w bezpośrednim otoczeniu przepustu, ze zwróceniem uwagi na nie uszkodzenie konstrukcji przepustu i jego powłoki ochronnej,
− właściwości użytych materiałów (gruntów) do zasypki,
− wpływ działania siły pochodzącej od zasypki na odkształcalność wymiarów wewnętrznych przepustu,
− zagęszczenie zasypki należy określać w dwóch miejscach dla każdej warstwy.

6.3.5. Kontrola jakości wykonania umocnień skarp i dna rowów przy wlotach i wylotach

W czasie wykonywania umocnień wlotu i wylotu przepustu należy kontrolować prawidłowość wykonania umocnień na zgodność z zapisami pkt. 5.7 i dokumentacją projektową.

6.3.6.Kontrola wykonania elementów prefabrykowanych

Elementy prefabrykowane należy sprawdzać w zakresie:
− kształtu i wymiarów (długość, wymiary wewnętrzne, grubość ścianki - wg dokumentacji projektowej),
− wyglądu zewnętrznego (zgodnie z wymaganiami punktu 2.1),
− wytrzymałości betonu na ściskanie lub klasy nośności.

6.3.7.Kontrola połączenia prefabrykatów

Połączenie prefabrykatów powinno być sprawdzone wizualnie w celu porównania zgodności zmontowanego przepustu z dokumentacją projektową oraz ustaleniami punktu 2.1.

6.3.8. Kontrola izolacji ścian przepustu

7. OBMIAR ROBÓT

7.1. Ogólne zasady obmiaru robót

7.1.1. Ogólne zasady obmiaru robót podano w STWiORB D-M 00.00.00 "Wymagania Ogólne" punkt. 7

Jednostką obmiarową jest ryczałt, natomiast jednostką wskazującą przewidywaną ilość robót jest:
− m (metr), ułożonego przepustu,
− sztuka (szt.) wykonanych umocnień wlotu/wylotu przepustu.

8. ODBIÓR ROBÓT

8.1. Ogólne zasady odbioru robót

Ogólne zasady odbioru robot podano w D.M.00.00.00 „Wymagania ogólne”.

Roboty uznaje się za wykonane zgodnie z dokumentacją projektową, STWIORB i poleceniami Inspektora Nadzoru, jeżeli wszystkie pomiary i badania z zachowaniem tolerancji wg punktu 6 dały wyniki pozytywne.

Odbiorowi robot zanikających i ulegających zakryciu podlegają:
− wykonane wykopu,
− ewentualne wzmocnienie podłoża gruntowego,
− wykonanie podbudowy, podsypki i zasypki,
− wykonanie izolacji przepustu,
− ułożenie i połączenie przewodów przepustów,
− umocnienie wylotów/wlotów przepustów.

9. PODSTAWA PŁATNOŚCI

9.1. Ogólne ustalenia dotyczące podstawy płatności

Ogólne ustalenia dotyczące podstawy płatności podano w D.M.00.00.00 „Wymagania ogólne”.

9.2. Cena jednostkowa

Ceny jednostkowe obejmują:
− prace pomiarowe i roboty przygotowawcze,
− oznakowanie robót,
− zakup i dostarczenie wszystkich niezbędnych materiałów i sprzętu,
− koszty ewentualnych odpadów i ubytków materiałowych,
− koszt zapewnienia niezbędnych czynników produkcji,
− wykonanie wykopu zgodnie z ustaleniami dokumentacji projektowej wraz z odwodnieniem,
− przygotowanie podłoża i podbudów pod przepust oraz ich pielęgnacja
− wykonanie podsypki pod przepust z zagęszczeniem,
− montaż przepustu z rur z tworzyw sztucznych, z ew. przeniesieniem go, jeśli montaż był wykonany poza miejscem ostatecznej lokalizacji przepustu,
− wykonanie zasypki z zagęszczeniem warstwami, zgodnie z dokumentacją projektową,
− docięcie przepustu do lica skarpy,
− umocnienie skarpy przy wlocie i wylocie przepustu,
− uporządkowanie terenu,
− bieżące utrzymanie robot,
− wykonanie wszystkich wymaganych badań, pomiarów (dla asortymentu ulegającego zakryciu należy wykonywać badania i pomiary na bieżąco), prób i sprawdzeń,
− wykonanie innych czynności niezbędnych do realizacji Robot objętych niniejszą STWiORB, zgodnie z Dokumentacją Projektową i STWiORB.

10. PRZEPISY ZWIĄZANE

10.1. Normy

1. PN–EN 13476-2 Systemy przewodów rurowych z tworzyw sztucznych do podziemnego bezciśnieniowego odwadniania i kanalizacji - Systemy przewodów rurowych o ściankach strukturalnych z nieplastyfikowanego polichlorku winylu (PVC-U), polipropylenu (PP) i polietylenu (PE) - Część 2: Specyfikacje rur i kształtek o gładkich powierzchniach wewnętrznych i zewnętrznych oraz systemu, typ A
2. PN-EN 12666 Systemy przewodów rurowych z tworzyw sztucznych do bezciśnieniowej podziemnej kanalizacji deszczowej i sanitarnej – Polietylen (PE) – Część 1: Wymagania dotyczące rur, kształtek i systemu
3. PN - EN 963 Geotekstylia i wyroby pokrewne - Pobieranie próbek laboratoryjnych i przygotowanie próbek do badań
4. PN-EN 13242 Kruszywa do niezwiązanych i związanych hydraulicznie materiałów stosowanych w obiektach budowlanych i budownictwie drogowym.
5. PN - EN 933 – 1 „Badanie geometrycznych właściwości kruszyw. Oznaczanie składu ziarnowego”
6. PN - EN 933 – 4 Badania geometrycznych właściwości kruszyw. Część 4. Oznaczanie kształtu ziarn.
7. PN-B-01080 Kamień dla budownictwa i drogownictwa. Podział i zastosowanie wg własności fizyczno-mechanicznych
8. PN-B-02356 Tolerancja wymiarowa w budownictwie. Tolerancja wymiarów elementów budowlanych z betonu
9. PN-B-04101 Materiały kamienne. Oznaczenie nasiąkliwości wodą
10. PN-B-04102 Materiały kamienne. Oznaczenie mrozoodporności metodą bezpośrednią
11. PN-B-04110 Materiały kamienne. Oznaczenie wytrzymałości na ściskanie
12. PN-B-04111 Materiały kamienne. Oznaczenie ścieralności na tarczy Boehmego

13. PN – B – 04481 Grunty budowlane - Badania próbek gruntu
14. PN-B-06711 Kruszywa mineralne. Piaski do zapraw budowlanych
15. PN-B-06250 Beton zwykły
16. PN-B-06251 Roboty betonowe i żelbetowe. Wymagania techniczne
17. PN-B-06261 Nieniszczące badania konstrukcji z betonu. Metoda ultradźwiękowa badania wytrzymałości betonu na ściskanie
18. PN-B-06262 Metoda sklerometryczna badania wytrzymałości betonu na ściskanie za pomocą młotka SCHMIDTA typu N
19. PN-B-06712 Kruszywa mineralne do betonu
20. PN-B-06714-12 Kruszywa mineralne. Badania. Oznaczenie zawartości zanieczyszczeń obcych
21. PN-B-06714-13 Kruszywa mineralne. Badania. Oznaczanie zawartości pyłów mineralnych
22. PN-B-06714-15 Kruszywa mineralne. Badania. Oznaczenie składu ziarnowego
23. PN-B-06714-16 Kruszywa mineralne. Badania. Oznaczenie kształtu ziarn
24. PN-B-06714-18 Kruszywa mineralne. Badania. Oznaczenie nasiąkliwości
25. PN-B-06714-34 Kruszywa mineralne. Badania. Oznaczenie reaktywności alkalicznej
26. PN-B-11112 Kruszywo mineralne. Kruszywa łamane do nawierzchni drogowych
27. PN-B-14501 Zaprawy budowlane zwykłe
28. PN-B-19701 Cement. Cement powszechnego użytku. Skład, wymagania i ocena zgodności
29. PN-B-23010 Domieszki do betonu. Klasyfikacja i określenia
30. PN-B-24622 Roztwór asfaltowy do gruntowania
31. PN-B-32250 Materiały budowlane. Woda do betonów i zapraw
32. PN-C-96177 Lepik asfaltowy bez wypełniaczy stosowany na gorąco
33. PN-C-89218 Rury i Kształtki z tworzyw sztucznych. Sprawdzenie wymiarów
34. PN-S-02205 Drogi samochodowe. Roboty ziemne. Wymagania i badania
35. BN-88/6731-08 Cement. Transport i przechowywanie
36. BN-67/6747-14 Sposoby zabezpieczenia wyrobów kamiennych podczas transportu
37. BN-79/6751-01 Materiały izolacji przeciwwilgociowej. Papa asfaltowa na taśmie aluminiowej
38. BN-88/6751-03 Papa asfaltowa na welonie z włókien szklanych

10.2. Inne dokumenty

43. Instrukcja ITB 206/77. Instrukcja stosowania pyłów lotnych do betonów kruszywowych.
44. Warunki techniczne. Drogowe kationowe emulsje asfaltowe. IBDiM - 1994 r.
45. Wymagania i zalecenia dotyczące wykonywania betonów do konstrukcji mostowych. GDDP, Warszawa, 1990 r.

D.03.01.02. WYKONANIE DRENU FRANCUSKIEGO

1. Wstęp

1.1. Przedmiot STWIORB

Przedmiotem niniejszej STWiORB są wymagania ogólne dotyczące wykonania robót, które zostaną zrealizowane dla inwestycji pn.: ,,Rozbudowa drogi gminnej nr 108619L w gminie Szastarka od km 0+004,52 do km 1+982,40 w zakresie budowy drogi pieszo-rowerowej w ramach zadania pn.: ,,Rowerowe Roztocze. Drogi pieszo- rowerowe w obszarach wiejskich" Rozbudowa drogi gminnej nr 108619L w gminie Szastarka w zakresie budowy drogi pieszo- rowerowej.

1.2. Zakres stosowania STWIORB

STWiORB jest stosowana jako dokument wykonania i odbioru robót budowalnych na etapie ich realizacji dla inwestycji wskazanej w punkcie 1.1.

1.3. Zakres robót objętych STWiORB

Ustalenia zawarte w niniejszej specyfikacji technicznej dotyczą zasad prowadzenia robót związanych z wykonywaniem drenażu francuskiego z wykorzystaniem geowłókniny i kruszywa. Roboty wykonuje się, zgodnie z ustaleniami podanymi w dokumentacji..

1.4. Określenia podstawowe

1.4.1. Geowłóknina powinna być wykonana z polipropylenu, jako igłowana, nietkana(non woven),aby posiadała właściwości dyfuzyjne, pozwalające na swobodny przepływ wody. Właściwości materiału powinny pozostawać niezmiennymi w stanie suchym jak i wilgotnym oraz zapewniać wieloletnią żywotność, w tym odporność na agresywne środowisko chemiczne, gnicie i grzyby.

1.4.2. Materiał mineralny nielasujący się materiał mineralny naturalny lub łamany.

1.4.3. Pozostałe określenia podstawowe są zgodne z obowiązującymi, odpowiednimi polskimi normami i z definicjami podanymi w STWIORB D-M-00.00.00 „Wymagania ogólne” [1] pkt 1.4.

1.5. Ogólne wymagania dotyczące robót

Wykonawca robót jest odpowiedzialny za jakość ich wykonania oraz za zgodność z Dokumentacją Projektową, STWiORB i poleceniami Inspektora Nadzoru. Ogólne wymagania dotyczące robót podano w STWIORB D-00.00.00 „Wymagania ogólne” pkt 1.5.

2. MATERIAŁY

2.1. Ogólne wymagania dotyczące materiałów

Ogólne wymagania dotyczące materiałów, ich pozyskania i składowania podano w STWiORB DM.00.00.00. pkt 2 „Wymagania ogólne”.

2.2. Rodzaje materiałów

Materiałami stosowanymi przy wykonywaniu drenażu francuskiego są:
- kruszywo łamane zwykłe: tłuczeń, wg PN B 11112;1996,
- kruszywa naturalne: Żwir, wg PN B 11111;1996,
- geowłóknina wg wymagań niniejszego STWiORB,
- rura drenarska fi 160.

2.3. Wymagania dla kruszyw

Do wykonania drenażu francuskiego należy użyć następujące rodzaje kruszywa łamanego lub naturalnego, według PN B 11112:1996 [8]lub PN B 11111:1996:
- żwir frakcji od 31,5 mm do 63 mm.

2.4. Geowłóknina

Parametry techniczne:
- klasa wg. międzynarodowej klasyfikacji CBR min.4,
- siła przy przebiciu (metoda CBR)(x –)N min.3050,
- wytrzymałość na rozciąganie: wzdłuż/wszerz pasma wyrobu kN/m min.18/19,
- wydłużenie: wzdłuż /wszerz pasma wyrobu % min. max 65/80,
- wodoprzepuszczalność w kierunku prostopadłym do płaszczyzny geotekstylu kV przy obciążeniu 2 kPa (przy h_{wody}=100 mm)m/*104 min.35,
- wodoprzepuszczalność w kierunku prostopadłym do płaszczyzny geotekstylu kV przy obciążeniu 20 kPa (przy h_{wody}=100 mm)m/*10 4 min.20,
- wodoprzepuszczalność w kierunku prostopadłym do płaszczyzny geotekstylu kV przy obciążeniu 200 kPa (przy h_{wody}=100 mm)m/*104 min.6
- wodoprzepuszczalność w płaszczyźnie geotekstylu kH przy obciążeniu 2 kPa (przy h_{wody}=100 mm)m/*104 min.59,
- wodoprzepuszczalność w płaszczyźnie geotekstylu kH przy obciążeniu 20 kPa (przy h_{wody}=100 mm)m/*104 min.33,
- wodoprzepuszczalność w płaszczyźnie geotekstylu kH przy obciążeniu 200 kPa (przy h_{wody}=100 mm)m/*104 min.8
- umowny wymiar porów O90%(ISO 12956)m max.80

Geowłóknina, dla której w Aprobacie Technicznej nie podano kompletu powyższych danych lub dla której podane dane nie spełniają podanych powyżej wymagań, stanowiących minimum wymagań technicznych dla zastosowania w tym projekcie nie może być dla celów niniejszego projektu zastosowana przez Wykonawców i dopuszczona przez Inspektora Nadzoru do wbudowania.

Pozostałe parametry:
- masa powierzchniowa g/m^2 ok.320,
- szerokość rulonu m korzystnie 5,0,
- długość zwoju w rulonie mb korzystnie 100.

Główne wytyczne dla wbudowania:

-geowłóknina powinna być wbudowywana, w konstrukcje ziemne i z gruntów zbrojonych zgodnie ze współczesnymi zasadami geosyntetycznej sztuki inżynierskiej, na zakładkę o szerokości: pasa –od 50 do 70 cm (w wyjątkowych przypadkach 30 cm),przedłużenie pasa –100 cm.

Informacje uzupełniające dla Wykonawców:

Wykonawca powinien od swojego dostawcy wymagać, aby na każdym opakowaniu dostarczonej geowłókniny była umieszczona etykieta, zawierająca, co najmniej następujące dane:
- typ wyrobu oraz nazwę, adres producenta i datę produkcji,
- parametry zaopatrzeniowe,
- informację, iż wyrób posiada ważną Aprobatę Techniczną i jej numer, względnie indywidualny certyfikat instytutu naukowo badawczego nadzorującego wdrażanie wyrobu w warunkach przemysłowych.

3. SPRZĘT

3.1. Ogólne wymagania dotyczące sprzętu

Ogólne wymagania dotyczące sprzętu podano w STWiORB D-M.00.00.00 „Wymagania ogólne” pkt. 3.

3.2. Sprzęt do wykonywania robót

Ogólne wymagania dotyczące sprzętu podano w STWiORB D-00.00.00 „Wymagania ogólne” punkt 3. Wybór sprzętu do wykonania robót związanych z niniejszym STWiORB należy do Kierownika Budowy. Jakikolwiek sprzęt, maszyny lub narzędzia nie gwarantujące wymagań jakościowych Robót i bezpieczeństwa zostaną przez Inspektora Nadzoru zdyskwalifikowane i nie zostaną dopuszczone do Robót.

Dla robót obejmujących zasypanie istniejących rowów należy stosować sprzęt wyszczególniony w STWiORB D-02.03.01. pkt 3 „Roboty ziemne. Wykonanie nasypów”. Wykonawca przystępujący do wykonania robót powinien wykazać się możliwością korzystania z następującego sprzętu:
• koparek podsiębiernych,
• urządzeń kontrolno-pomiarowych,
• zagęszczarek płytowych wibracyjnych.
• samochody wywrotki, samochody skrzyniowe

Dopuszcza się zastosowanie innego sprzętu niż wymieniony powyżej pod warunkiem jego akceptacji przez Inspektora Nadzoru.

4. TRANSPORT

4.1. Ogólne wymagania dotyczące transportu

Ogólne wymagania dotyczące transportu podano w STWiORB D-M.00.00.00 „Wymagania ogólne" pkt 4.

4.2. Transport sprzętu i materiałów

Transport materiałów do wykonania robót może być dowolny pod warunkiem, że nie pogorszy on jakości transportowanych materiałów. Sposób transportu powinien być zaakceptowany przez Inspektora Nadzoru.

5. WYKONANIE ROBÓT

5.1. Ogólne warunki wykonania robót

Ogólne warunki dotyczące wykonania robót podano w STWiORB D-M.00.00.00."Wymagania ogólne"

5.2. Wykonanie drenu francuskiego

5.2.1. Wykonanie wykopu pod sączek podłużny

Roboty prowadzić zgodnie z wymaganiami zawartymi w STWiORB D-02.02.01. pkt 5 „Roboty ziemne. Wykonanie wykopów".

5.2.2. Ułożenie geowłókniny

Dren francuski może być wykonywany z pasa geowłókniny (o parametrach technicznych jak w punkcie 2.4.) biegnącego wzdłuż wykopu lub z ciętych pasów, układanych w poprzek wykopu. W przypadku wykładania geowłókniny w poprzek wykopu materiał należy przyciąć na odpowiednie długości plus naddatek potrzebny na wykonanie zamknięcia drenu o szerokości min.0,3 m lub w przypadku, gdy szerokość drenu jest mniejsza niż 0,3 m na szerokość wykonywanego drenu. Wykonany wykop należy następnie wyłożyć uprzednio przyciętym na odpowiedni wymiar materiałem w przyjętym kierunku postępu robót (kierunek ten zależy od pochyleń podłużnych należy układać ku wzniesieniu, pamiętając o konieczności wykonania zakładek pas na pas minimum 0,5m w kierunku zgodnym ze spływem). Ze względu na zmienne warunki atmosferyczne i ryzyko obsunięcia się ścian wykopu, korzystne jest, aby wykonanie wykopu, wyłożenie geowłókniną, wypełnienie materiałem mineralnym i ułożenie rury drenarskiej następowało po sobie. Tak przygotowany i wyłożony wykop wypełniany jest kruszywem o frakcji zgodnej z zaleceniami projektowymi. W celu ograniczenia możliwości przesunięcia się zamknięcia drenu należy brzegi geowłókniny połączyć ze sobą za pomocą gwoździ budowlanych lub metalowych szpilek z prętów ze tali zbrojeniowej wygiętych w kształcie litery „U ",względnie zszyć ręczną maszyną do szycia.

6. KONTROLA JAKOŚCI ROBÓT

Ogólne zasady kontroli jakości robót podano w STWiORB D-M-00.00.00 „Wymagania ogólne" pkt 6.

6.1. Kruszywo do wykonania robót

Przed przystąpieniem do robót Wykonawca powinien wykonać badania kruszyw przeznaczonych do wykonania robót i przedstawić wyniki tych badań Inspektorowi Nadzoru w celu akceptacji.

6.2. Pomiary cech geometrycznych wykopu

6.2.1. Spadki podłużne

Spadki podłużne powinny być zgodne z dokumentacją projektową, z tolerancją ± 0,5% spadku.

6.2.2. Szerokość i głębokość

Szerokość i głębokość powinna być zgodna z dokumentacją projektową z tolerancją ± 5 cm.

7. OBMIAR ROBÓT

7.1. Ogólne zasady obmiaru robót

Ogólne zasady obmiaru robót podano w STWIORB D-00.00.00 „Wymagania ogólne" pkt 7.

7.2. Jednostka obmiarowa

Jednostką jest mb (metr bieżący)wykonanego drenu francuskiego zgodnie z pomiarem w terenie.

8. OBIÓR ROBÓT

8.1. Ogólne zasady odbioru robót

Ogólne zasady odbioru robót podano w STWIORB D-00.00.00 „Wymagania ogólne" pkt 8.

8.2. Sposób odbioru robót

Roboty uznaje się za wykonane zgodnie z dokumentacją projektową, STWIORB i wymaganiami Inspektora Nadzoru, jeżeli kontrola jakości z zachowaniem tolerancji dała wyniki pozytywne.

9. PODSTAWA PŁATNOŚCI

9.1. Ogólne ustalenia dotyczące podstawy płatności

Ogólne ustalenia dotyczące podstaw płatności podano w STWiORB D-M.00.00.00. "Wymagania ogólne".

9.2. Cena jednostki obmiarowej (1 m2) obejmuje:

Cena wykonania 1 mb drenu francuskiego z wykorzystaniem geowłókniny i kruszywa naturalnego lub łamanego obejmuje:

- prace pomiarowe i roboty przygotowawcze,
- oznakowanie robót,
- wykonanie wykopu,
- zakup i dostarczenie materiałów na miejsce wbudowania,
- rozłożenie geowłókniny,
- wbudowanie kruszywa,
- ułożenie rury drenarskiej
- przeprowadzenie kontroli wykonania.

10. PRZEPISY ZWIĄZANE

10.1. Normy

1.PN- B 06714 12:1976 Kruszywo mineralne. Badania Oznaczenia zawartości zanieczyszczeń obcych.
2.PN- EN 933 1:2000 Badania geometrycznych właściwości kruszyw. Oznaczanie kładu ziarnowego. Metoda przesiewania.
3.PN- B 06714 16:1978 Kruszywa mineralne. Badania. Oznaczanie kształtu ziarna.
4.PN- B 06714 18:1977 Kruszywa mineralne. Badania. Oznaczanie nasiąkliwości.
5.PN- B 06714 19:1978 Kruszywa mineralne. Badania. Oznaczanie mrozoodporności metodą bezpośrednią.
6.PN- EN 1744 1:2000 Badania chemiczne właściwości kruszyw. Analiza chemiczna.
7.PN- EN 1097 2:2000 Badania mechanicznych i fizycznych właściwości kruszyw. Metoda oznaczenia odporności na rozdrabianie.
8.PN- B 11112:1996 Kruszywo mineralne. Kruszywo łamane do nawierzchni drogowych.
9.PN- S 96023:1984 Konstrukcje drogowe. Podbudowa i nawierzchnia z tłucznia kamiennego.
10.BN 64/8931 02:1964 Drogi samochodowe. Oznaczanie modułu odkształcenia nawierzchni podatnych i podłoża przez obciążenie płytą.
11.BN- 68/8931 04:1968 Drogi samochodowe. Pomiar równości nawierzchni planografem i łatą.
12.PN- B 11111:1996 Kruszywa naturalne do nawierzchni drogowych; żwir i mieszanka.

10.2. Inne dokumenty

„Wytyczne wzmacniania podłoża gruntowego w budownictwie drogowym ".IBDiM 2002r. „Odwodnienie dróg "Roman Edel. WKŁ 2002r.

D.03.02.01. KANALIZACJA DESZCZOWA

1.WSTĘP

1.1. Przedmiot STWiORB

Przedmiotem niniejszej STWiORB są wymagania ogólne dotyczące wykonania robót, które zostaną zrealizowane dla inwestycji pn.: ,,Rozbudowa drogi gminnej nr 108619L w gminie Szastarka od km 0+004,52 do km 1+982,40 w zakresie budowy drogi pieszo-rowerowej w ramach zadania pn.: ,,Rowerowe Roztocze. Drogi pieszo- rowerowe w obszarach wiejskich" Rozbudowa drogi gminnej nr 108619L w gminie Szastarka w zakresie budowy drogi pieszo- rowerowej.

1.2. Zakres stosowania STWiORB

STWiORB jest stosowana jako dokument wykonania i odbioru robót budowalnych na etapie ich realizacji dla inwestycji wskazanej w punkcie 1.1.

1.3. Zakres robót objętych STWiORB

Ustalenia zawarte w niniejszej specyfikacji dotyczą prowadzenia robót przy wykonaniu kanalizacji deszczowej i obejmują:

- wykonanie wykopów, ręczne ze złożeniem gruntu na odkład tymczasowy oraz ich zasypanie wraz z zagęszczeniem - pod kanały wraz ze studzienkami
- budowa studzienek ściekowych z kręgów betonowych □ 600 mm z osadnikiem bez syfonu (wraz z wpustem ściekowym),
- budowa kanału deszczowego średnicy 225 I 315 mm z rur PCV, HDPE (lub PP) SN8, łączonych na uszczelki gumowe lub w inny sposób na podłożu z materiałów sypkich,
- wykonanie włazu konserwacyjno – rewizyjnego z kratką na proj. przepuście

1.4. Określenia podstawowe

1.4.1. Kanalizacja deszczowa – sieć kanalizacyjna zewnętrzna przeznaczona do odprowadzania ścieków opadowych.

1.4.2. Kanał – budowla liniowa stanowiąca podziemny, szczelny element o zamkniętym przekroju poprzecznym, służącym do grawitacyjnego odprowadzenia ścieków – wg PN-S-02204.

1.4.3. Kanał deszczowy – kanał przeznaczony do odprowadzenia ścieków opadowych.

1.4.4. Przykanalik – kanał przeznaczony do połączenia wpustu ściekowego z siecią kanalizacji deszczowej.

1.4.5. Studzienka kanalizacyjna – studzienka rewizyjna – na kanale nieprzełazowym przeznaczona do kontroli i prawidłowej eksploatacji kanałów.

1.4.6. Studzienka przelotowa – studzienka kanalizacyjna zlokalizowana na załamaniach osi kanału w planie, na załamaniach spadku kanału oraz na odcinkach prostych.

1.4.7. Studzienka połączeniowa – studzienka kanalizacyjna przeznaczona do łączenia co najmniej dwóch kanałów dopływowych w jeden kanał odpływowy.

1.4.8. Pozostałe określenia podane w niniejszej Specyfikacji Technicznej są zgodne z obowiązującymi, odpowiednimi polskimi normami i definicjami podanymi w STWiORB D.00.00.00. "Wymagania ogólne". Pkt 1.4

1.5. Ogólne wymagania dotyczące robót

Wykonawca jest odpowiedzialny za jakość wykonania robót oraz za ich zgodność z Dokumentacją Projektową, STWiORB i poleceniami Inspektora Nadzoru. Ogólne wymagania dotyczące robót podano w STWiORB D.00.00.00. „Wymagania ogólne" pkt 1.5.

Niezbędne dane istotne z punktu widzenia:

- organizacji robót budowlanych;
- zabezpieczenia interesu osób trzecich;
- ochrony środowiska;
- warunków bezpieczeństwa pracy;
- zaplecza dla potrzeb Wykonawcy;
- warunków organizacji ruchu;
- zabezpieczenia chodników i jezdni,

podano w STWiORB D-M.00.00.00. „Wymagania ogólne".

2. MATERIAŁY

2.1 Ogólne wymagania dotyczące materiałów

Ogólne wymagania dotyczące materiałów, ich pozyskiwania i składowania, podano w specyfikacji technicznej D-M-00.00.00 „Wymagania ogólne" pkt 2.

2.2. Rury

2.1.1 Rury drenarskie rury kanalizacyjne z polichlorkuwinylu PCV SN8, kielichowe, łączone na uszczelkę gumową lub bose. Przyjęto rury rodzaju P, typu "S" o średnicy 200 mm.

2.1.2. Rury wylotowe - rury kanalizacyjne z polichlorkuwinylu PCV SN8, kielichowe, łączone na uszczelkę gumową lub bose. Przyjęto rury rodzaju P, typu "S" o średnicy 160 mm.

2.2. Studzienki ściekowe betonowe φ 600 mm z osadnikiem bez syfonu

- prefabrykowane kręgi betonowe o średnicy 60 cm, wysokości 30 cm lub 60 cm, z betonu klasy B 25, wg KB1-22.2.6.
- wpust uliczny żeliwny wg PN-88/H-74080/01 i PN-88/H-74080/04,
- pierścień odciążający żelbetowy prefabrykowany o średnicy 65 cm, z betonu wibrowanego klasy B20 (stal zbrojeniowa StOS),
- płyty żelbetowe prefabrykowane powinny mieć grubość 11 cm i być wykonane z betonu wibrowanego klasy B 20 zbrojonego stalą StOS.
- płyty fundamentowe zbrojone powinny posiadać grubość 15 cm i być wykonane z betonu klasy B 15.
- podsypka z tłucznia lub żwiru grubości 7 cm,

2.3 Wpusty uliczne.

Przewiduje się zastosowanie wpustów ulicznych kołnierzowych z rusztem uchylnym, klasy D 400 kN.

2.4. Izolacja:

- bitizol R+P, R+2P,
- lepik asfaltowy stosowany na gorąco wg PN-58/C-96177.

2.5. Podsypka i obsypka

Do wykonania podsypki może być użyty piasek zwykły o wskaźniku różnoziarnistości U > 3, nie noszący cech wysadzinowości, bez określania innych jego cech.

2.6. Zasypka

Rodzaj materiału użytego do wykonania zasypki jest uzależniony od lokalizacji robót. Dla robót wykonywanych w terenach zielonych lub poboczach zasypkę wykonuje się z gruntu rodzimego, bez względu na jego cechy. Dla pozostałych lokalizacji stosuje się piasek lub mieszankę o wskaźniku różnoziarnistości U > 3. W wypadku braku możliwości zagęszczenia gruntu rodzimego (tereny zielone, pobocza) do parametrów podanych w p. 2.4 grunt należy doziarnić, ulepszyć lub wymienić do uzyskania zagęszczenia do w/w parametrów.

2.7. Beton

Beton klasy minimum B20 – wymagania wg PN-B-06250:1988 lub C16/20 – wymagania wg PN-EN 206-1:2014

2.8. Zaprawa cementowa

Uwaga: Wszystkie zastosowane elementy zewnętrzne np.: kratki ściekowe, koryta odwodnienia liniowego muszą posiadać zabezpieczenia przed kradzieżą.

3. SPRZĘT

3.1. Ogólne zasady dotyczące sprzętu

Ogólne zasady dotyczące sprzętu podano w STWiORB D.00.00.00. "Wymagania ogólne" pkt. 3.

Wykonawca jest zobowiązany do używania jedynie takiego rodzaju sprzętu, który nie spowoduje niekorzystnego wpływu na właściwości gruntu podłoża. Do wykonywania robót należy stosować koparki, równiarki samojezdne lub spycharki uniwersalne z ukośnie ustawionym lemieszem, a w razie potrzeby również sprzęt do ręcznego prowadzenia robót. Do zagęszczania podłoża należy użyć walców oraz ewentualnie w miejscach trudno dostępnych innego sprzętu zagęszczającego (np. płyty wibracyjne), zapewniającego uzyskanie wymaganych wartości wskaźnika zagęszczenia. Sprzęt budowlany powinien odpowiadać pod względem typów i ilości wskazaniom zawartym w PZJ lub projekcie organizacji robót, zaakceptowanym przez Inspektora Nadzoru. W miejscach trudno dostępnych roboty należy wykonać ręcznie. Stosowany sprzęt nie może spowodować niekorzystnego wpływu na właściwości gruntu podłoża.

4. TRANSPORT

4.1. Ogólne zasady dotyczące transportu

Ogólne zasady dotyczące transportu podano w STWiORB D.00.00.00. "Wymagania ogólne" pkt. 4.

4.2. Zasady transportu

Elementy rurowe - elementy przewożone w pozycji poziomej należy zabezpieczyć przed przesuwaniem i przetaczaniem w czasie ruchu pojazdu. Przy przewozie należy przestrzegać przepisów obowiązujących w publicznym transporcie drogowym i kolejowym.
Elementy systemowe studzienek ściekowych - transport powinien odbywać się samochodami w pozycji wbudowania lub prostopadle do pozycji wbudowania – zgodnie z wymaganiami Producenta.
Wpusty żeliwne - skrzynki i ramki wpustów mogą być przewożone dowolnymi środkami transportu - wymagania jak wyżej.
Mieszanka betonowa - transport (w tym warunki i czas transportu) do miejsca jej wbudowania nie powinny powodować:
- segregacji składników,
- zmiany składu mieszanki,
- zanieczyszczenia mieszanki,
- obniżenia temperatury przekraczającego granicę określoną wymaganiami technologicznymi.

5. WYKONANIE ROBÓT

5.1. Ogólne zasady wykonywania Robót

Ogólne zasady wykonywania Robót podano w STWiORB D.00.00.00. „Wymagania ogólne" p. 5.

5.2. Warunki przystąpienia do Robót

Wykonawca powinien przystąpić do wykonywania robót przed rozpoczęciem robót związanych z wykonaniem warstw nawierzchni. Wcześniejsze przystąpienie do wykonywania robót możliwe jest wyłącznie za zgodą Inspektora Nadzoru, w korzystnych warunkach atmosferycznych.
5.2.1. Zakup, transport i składowanie materiałów przewidzianych ustaleniami niniejszej STWiORB do wykonania robót.
Miejsca pozyskania elementów kanalizacji deszczowej przewidzianych do realizacji zadania muszą uzyskać akceptację Inspektora Nadzoru.
Transport materiałów opisano w punkcie 4 niniejszej STWiORB.
Składowanie:
- rury kanalizacyjne można składować na przestrzeni otwartej w pozycji leżącej spełniając wymagania norm odnośnie pozycji składowania,
- wpusty żeliwne mogą być przechowywane na wolnym powietrzu na paletach w stosach do wysokości maksimum 1,5 m,
- prefabrykaty betonowe można składować na przestrzeni otwartej w pozycji leżącej spełniając wymagania norm odnośnie pozycji składowania,

5.2.2. Wyznaczenie sytuacyjno-wysokościowe miejsc wykonania elementów kanalizacji deszczowej.
Projektowana trasa przykanalików powinna być trwale i widocznie oznakowana w terenie za pomocą kołków osiowych. Należy ustalić stałe repery.
5.2.3. Oznakowanie robót prowadzonych w pasie drogowym
Oznakowanie robót należy wykonać zgodnie z projektem czasowej organizacji ruchu zatwierdzony przez organ zarządzający daną drogą.
5.2.4. Wykonanie wykopu pod elementy kanalizacji deszczowej
Wykop należy rozpocząć od najniższego punktu budowanego kanału i prowadzić w kierunku przeciwnym do spadku kanału. Dno wykopu powinno być równe i wykonane ze spadkiem ustalonym w dokumentacji projektowej, przy czym dno wykopu wykonanego ręcznie należy pozostawić na poziomie wyższym od rzędnej projektowanej o 2-5 cm, a w gruntach nawodnionych o 20 cm. Przy wykopie mechanicznym dno wykopu ustala się na poziomie o 20 cm wyższym od projektowanego. Przy wykonywaniu wykopu należy przy udziale Inżyniera sprawdzić czy charakter gruntu odpowiada wykonaniu kanalizacji wg dokumentacji projektowej. Wykop należy wykonać o ścianach pionowych, odpowiednio wzmocnionych za pomocą obudowy drewnianej lub metalowej. Napotkane w obrębie wewnętrznym wykopu przewody i kable należy zabezpieczyć według wymagań użytkowników tych urządzeń.
Wskaźnik zagęszczenia podłoża pod elementy kanalizacji Is ≥ 0,97.
5.2.5. Studzienki ściekowe
Studzienki ściekowe, przeznaczone do odprowadzania wód opadowych z jezdni dróg, powinny być z wpustem ulicznym żeliwnym i osadnikiem.
Podstawowe wymiary studzienek powinny wynosić:
– głębokość studzienki od wierzchu skrzynki wpustu do dna wylotu przykanalika 1,65 m (wyjątkowo - min. 1,50 m i max. 2,05 m),
– głębokość osadnika 0,95 m,
– średnica osadnika (studzienki) 0,50 m.

Krata ściekowa wpustu powinna być usytuowana w ścieku jezdni, przy czym wierzch kraty powinien być usytuowany 2 cm poniżej ścieku jezdni. Lokalizacja studzienek wynika z rozwiązania drogowego. Przy umieszczeniu kratek ściekowych bezpośrednio w nawierzchni, wierzch kraty powinien znajdować się 0,5 cm poniżej poziomu warstwy ścieralnej. W przypadkach kolizyjnych, gdy zachodzi konieczność usytuowania wpustu nad istniejącymi urządzeniami podziemnymi, można studzienkę ściekową wypłycić do min. 0,60 m nie stosując osadnika. Osadnik natomiast powinien być ustawiony poza kolizyjnym urządzeniem i połączony przykanalikiem ze studzienką, jak również z kanałem zbiorczym. Odległość osadnika od krawężnika jezdni nie powinna przekraczać 3,0 m.
5.2.6. Wykonanie przykanalików
W trakcie robót montażowych należy przestrzegać obowiązujących „Warunków technicznych robót budowlano-montażowych cz. II. Roboty instalacji sanitarnych i przemysłowych" oraz „Warunków technicznych wykonania i odbioru rurociągów z tworzyw sztucznych" wydanych 1994 r przez Polską Korporację Techniki Sanitarnej, Grzewczej, Gazowej i Klimatyzacji. Do robót montażowych przystąpić po starannym ręcznym przygotowaniu podłoża, wykonaniu podsypek piaszczystych i ław betonowych na odcinkach kanałów przewidzianych do obetonowania. Szczególną uwagę zwrócić na prawidłowe założenie uszczelek złączy kielichowych, oraz wykonanie uszczelnień przejść przez ściany studzienek.
5.2.7. Wykonanie izolacji
Elementy betonowe wykonanej kanalizacji deszczowej zabezpiecza się z zewnątrz izolacją bitumiczną przez posmarowanie bitizolem.
5.2.8. Zasypka wykopów
Wykonany kanał należy obsypać piaskiem klasy I (piaski grube i średnie dobrze uziarnione). Obsypkę ochronną należy wykonać do wysokości 20 cm powyżej wierzchu rury. Wskaźnik zagęszczenia obsypki wg poniższej tabeli:

Obiekt	Tereny zielone (pobocza)			Chodniki (ciągi pieszo-rowerowe)			Jezdnie		
	Warstwy konstrukcyjne: Materiał /grubość /I_s			Warstwy konstrukcyjne: Materiał /grubość /I_s			Warstwy konstrukcyjne: Materiał /grubość /I_s		
	podsypka	obsypka	zasypka	podsypka	obsypka	zasypka	podsypka	obsypka	zasypka
Przewody	A 20 cm 0,95	A 20 cm 0,95	B do poz. terenu 0,95	A 20 cm 0,95	A 20 cm 0,97	A do rzędnej dna koryta 0,97	A 20 cm 0,95	A 20 cm 1,00	A do rzędnej dna koryta 1,03
Przewody o gł. góry obsypki > 1,2 m	A 20 cm 0,95	A 20 cm 0,95	B do poz. terenu 0,95	A 20 cm 0,95	A 20 cm 0,95	A	A 20 cm 0,95	A 20 cm 0,97	A
						* 0,95 / ** 0,97			* 0,97 / ** 1,0

A - piasek (mieszanka) różnoziarnistość >3
B - grunt rodzimy
* - od góry obsypki (do rzędnej koryta -1,2 m)
** - 1,2 m (od góry warstwy oznaczonej „*" do rzędnej dna koryta)

Dla kanału pod drogami i ulicami powyżej głębokości 1,20 zasypkę prowadzić gruntem sypkim warstwami z zagęszczeniem dla uzyskania ww. współczynnika zagęszczenia.

6. KONTROLA JAKOŚCI ROBÓT

6.1. Zasady ogólne kontroli jakości Robót

Zasady ogólne kontroli jakości Robót podano w STWiORB D.00.00.00 "Wymagania ogólne" pkt 6.

6.2. Kontrola przed przystąpieniem do Robót

Przed przystąpieniem do wykonania Robót Wykonawca powinien sprawdzić sprawność sprzętu, środków transportu oraz inne czynniki zapewniające możliwość prowadzenia Robót zgodnie z PZJ.

6.3. Kontrola w czasie wykonywania Robót

Częstotliwość oraz zakres badań i pomiarów
Częstotliwość oraz zakres badań i pomiarów dotyczących cech geometrycznych i zagęszczenia koryta i wyprofilowanego podłoża podaje tablica 2.

Tablica 2. Częstotliwość oraz zakres badań i pomiarów wykonanego koryta i wyprofilowanego podłoża

Lp.	Wyszczególnienie badań i pomiarów	Minimalna częstotliwość badań i pomiarów
1.	Szerokość koryta	10 razy na 1 km
2.	Równość podłużna	co 20 m na każdym pasie ruchu
3.	Równość poprzeczna	10 razy na 1 km
4.	Spadki poprzeczne *)	10 razy na 1 km
5.	Rzędne wysokościowe	co 25 m w osi jezdni i na jej krawędziach dla autostrad i dróg ekspresowych, co 100 m dla pozostałych dróg
6.	Ukształtowanie osi w planie *)	co 25 m w osi jezdni i na jej krawędziach dla autostrad i dróg ekspresowych, co 100 m dla pozostałych dróg
7.	Zagęszczenie, wilgotność gruntu podłoża	w 2 punktach na dziennej działce roboczej, lecz nie rzadziej niż raz na 600 m^2

*) Dodatkowe pomiary spadków poprzecznych i ukształtowania osi w planie należy wykonać w punktach głównych łuków poziomych

6.3.1. Dopuszczalne tolerancje wymiarów

Sprawdzenie podstawowych wymiarów obiektu należy przeprowadzić, uwzględniając dopuszczalną odchyłkę:
- odchylenie odległości krawędzi wykopu w dnie od ustalonej w planie osi wykopu ± 5 cm,
- odchylenie wymiarów w planie ± 10 cm,
- długość przykanalika z dokładnością ± 1 cm,
- wskaźnik zagęszczenia I_S (wg Proctora) zasypki przewodu powinien wynosić nie mniej niż:
  - 0,97 – terenie otwartym
  - 1,00 – pod drogą.

7. OBMIAR ROBÓT

7.1. Ogólne zasady obmiaru Robót

Ogólne zasady wykonywania obmiaru przedstawiono w STWiORB D.00.00.00. „Wymagania ogólne”.

7.2. Jednostka obmiarowa

Jednostką obmiaru jest 1 m wykonanego kanału kanalizacji deszczowej i uwzględnia elementy składowe robót obmierzane według poniższych jednostek:
– m – kanały i przykanaliki, ścieki skarpowe,
– szt. - studzienki ściekowe, studnie połączeniowe, przelotowe, wyloty kanałów.

8. ODBIÓR ROBÓT

8.1. Ogólne zasady odbioru Robót

Ogólne zasady odbioru robót podano w STWiORB D-M.00.00.00 „Wymagania ogólne”
Roboty ziemne uznaje się za wykonane zgodnie z dokumentacją projektową i STWiORB, jeżeli wszystkie pomiary i badania wg pkt 6 z uwzględnieniem tolerancji dały wyniki pozytywne.

9. PODSTAWY PŁATNOŚCI

9.1. Ustalenia ogólne dotyczące podstawy płatności

Ogólne ustalenia dotyczące podstawy płatności podano w D.M.00.00.00 „Wymagania ogólne”.

9.2. Cena jednostki obmiarowej

Cena wykonania robót obejmuje:
– wyznaczenie sytuacyjno-wysokościowe miejsc wykonywania poszczególnych elementów kanalizacji deszczowej,
– zakup, transport i składowanie materiałów niezbędnych do wykonania robót,
– oznakowanie robót prowadzonych w pasie drogowym,
– wykonanie wykopów,
– przygotowanie podłoża,
– odwodnienie wykopów,
– wykonanie kanału,
– wykonanie przykanalików,
– wykonanie - montaż studzienek ściekowych,
– wykonanie izolacji elementów betonowych,
– wykonanie próby szczelności kanałów,
– zasypanie kanalizacji,
– załadunek i odtransportowanie nadmiaru gruntu z wykopów,
– uporządkowanie miejsc prowadzonych robót.
– przeprowadzenie badań i pomiarów.

10. PRZEPISY ZWIĄZANE

10.1. Normy

1. PN-B-10736:1999 Roboty ziemne. Wykopy otwarte dla przewodów wodociągowych i kanalizacyjnych.
2. PN-B-24002:1997 Asfaltowa emulsja anionowa
3. PN-B-24003:1997 Asfaltowa emulsja kationowa
4. PN-B-24620:1998 Lepik, masy i roztwory asfaltowe stosowane na zimno.
5. PN-EN 124:2000 Zwieńczenia wpustów i studzienek kanalizacyjnych do nawierzchni dla ruchu pieszego i kołowego -- Zasady konstrukcji, badania typu, znakowanie, sterowanie jakością
6. PN-EN 752-1:2000 Zewnętrzne systemy kanalizacyjne - Pojęcia ogólne i definicje
7. PN-EN 752:2008E Zewnętrzne systemy kanalizacyjne
8. PN-EN 1610:2002 Budowa i badania przewodów kanalizacyjnych
9. PN-87/B-01070 Sieć kanalizacyjna zewnętrzna. Obiekty i elementy wyposażenia. Terminologia.
10. PN-88/B-06250 Beton zwykły.
11. BN-86/8971-08 Prefabrykaty budowlane z betonu. Kręgi betonowe i żelbetowe. Warunki techniczne i odbioru rurociągów z tworzyw wydane w 1994 r. przez Polską Korporację Techniki Sanitarnej, Grzewczej, Gazowej i Klimatyzacji.

D.04.01.01. KORYTO WRAZ Z PROFILOWANIEM I ZAGĘSZCZENIEM PODŁOŻA

1.WSTĘP

1.1. Przedmiot STWiORB

Przedmiotem niniejszej STWiORB są wymagania ogólne dotyczące wykonania robót, które zostaną zrealizowane dla inwestycji pn.: ,,Rozbudowa drogi gminnej nr 108619L w gminie Szastarka od km 0+004,52 do km 1+982,40 w zakresie budowy drogi pieszo-rowerowej w ramach zadania pn.: ,,Rowerowe Roztocze. Drogi pieszo- rowerowe w obszarach wiejskich" Rozbudowa drogi gminnej nr 108619L w gminie Szastarka w zakresie budowy drogi pieszo- rowerowej.

1.2. Zakres stosowania STWiORB

STWiORB jest stosowana jako dokument wykonania i odbioru robót budowalnych na etapie ich realizacji dla inwestycji wskazanej w punkcie 1.1.

1.3. Zakres robót objętych STWiORB

Ustalenia zawarte w niniejszej specyfikacji dotyczą zasad prowadzenia robót związanych z wykonaniem koryta, profilowaniem i zagęszczeniem podłoża konstrukcyjnego w gruncie nieskalistym:

− drogi pieszo-rowerowej,
− drogi dla pieszych
− powierzchni pasa buforowego,
− zjazdów,
− pobocza,
− konstrukcji drenażu.

1.4. Określenia podstawowe

Określenia są zgodne z obowiązującymi, odpowiednimi polskimi normami i definicjami podanymi w STWiORB D.00.00.00. "Wymagania ogólne". Pkt 1.4

1.5. Ogólne wymagania dotyczące robót

Wykonawca jest odpowiedzialny za jakość wykonania robót oraz za ich zgodność z Dokumentacją Projektową, STWiORB i poleceniami Inspektora Nadzoru. Ogólne wymagania dotyczące robót podano w STWiORB D.00.00.00. „Wymagania ogólne" pkt 1.5.

Niezbędne dane istotne z punktu widzenia:

- organizacji robót budowlanych;
- zabezpieczenia interesu osób trzecich;
- ochrony środowiska;
- warunków bezpieczeństwa pracy;
- zaplecza dla potrzeb Wykonawcy;
- warunków organizacji ruchu;
- zabezpieczenia chodników i jezdni,

podano w STWiORB D-M.00.00.00. „Wymagania ogólne".

2. MATERIAŁY

Nie występują.

3. SPRZĘT

3.1. Ogólne zasady dotyczące sprzętu

Ogólne zasady dotyczące sprzętu podano w STWiORB D.00.00.00. "Wymagania ogólne" pkt. 3.

Wykonawca jest zobowiązany do używania jedynie takiego rodzaju sprzętu, który nie spowoduje niekorzystnego wpływu na właściwości gruntu podłoża. Do wykonywania robót należy stosować koparki, równiarki samojezdne lub spycharki uniwersalne z ukośnie ustawionym lemieszem, a w razie potrzeby również sprzęt do ręcznego prowadzenia robót. Do zagęszczania podłoża należy użyć walców oraz ewentualnie w miejscach trudno dostępnych innego sprzętu zagęszczającego (np. płyty wibracyjne), zapewniającego uzyskanie wymaganych wartości wskaźnika zagęszczenia. Sprzęt budowlany powinien odpowiadać pod względem typów i ilości wskazaniom zawartym w PZJ lub projekcie organizacji robót, zaakceptowanym przez Inspektora Nadzoru. W miejscach trudno dostępnych roboty należy wykonać ręcznie. Stosowany sprzęt nie może spowodować niekorzystnego wpływu na właściwości gruntu podłoża.

4. TRANSPORT

4.1. Ogólne zasady dotyczące transportu

Ogólne zasady dotyczące transportu podano w STWiORB D.00.00.00. "Wymagania ogólne" pkt. 4.

4.2. Zasady transportu

Ewentualny nadmiar gruntu z korytowania i profilowania podłoża należy wywieźć samochodami samowyładowczymi na składowisko lub wysypisko Wykonawcy, z zachowaniem czystości dróg dojazdowych. Wykonawca pokryje wszelkie koszty składowania i utylizacji nadmiary gruntu. Wykonawca ma obowiązek zorganizowania transportu z uwzględnieniem wymogów bezpieczeństwa, zarówno w obrębie pasa robót drogowych, jaki poza nim. Środki transportowe poruszające się po drogach poza pasem drogowym powinny spełniać odpowiednie wymagania w zakresie parametrów charakteryzujących pojazdy, w szczególności w odniesieniu do gabarytów i obciążenia na oś. Jakiekolwiek skutki prawne, wynikające z niedotrzymania wymienionych powyżej warunków obciążają Wykonawcę. Zwiększenie odległości transportu ponad wartości zatwierdzone nie może być podstawą roszczeń Wykonawcy, dotyczących dodatkowej zapłaty za transport, o ile zwiększone odległości nie zostały wcześniej zaakceptowane na piśmie przez Inspektora Nadzoru.

5. WYKONANIE ROBÓT

5.1. Ogólne zasady wykonywania Robót

Ogólne zasady wykonywania Robót podano w STWiORB D.00.00.00. „Wymagania ogólne" p. 5.

5.2. Warunki przystąpienia do Robót

Wykonawca może przystąpić do wykonywania koryta oraz profilowania i zagęszczenia podłoża dopiero po zakończeniu i odebraniu robót związanych z wykonaniem elementów odwodnienia i instalacji urządzeń podziemnych w korpusie ziemnym. Wykonawca powinien przystąpić do wykonywania koryta oraz profilowania i zagęszczenia podłoża bezpośrednio przed rozpoczęciem robót związanych z wykonaniem warstw nawierzchni. Wcześniejsze przystąpienie do wykonania koryta oraz profilowania i zagęszczania podłoża i wykonania tych robót z wyprzedzeniem możliwe jest wyłącznie za zgodą Inspektora Nadzoru, w korzystnych warunkach atmosferycznych. Po wyprofilowanym i zagęszczonym podłożu nie może odbywać się ruch budowlany, niezwiązany bezpośrednio z wykonaniem pierwszej warstwy nawierzchni.

5.3. Wykonanie koryta

Rodzaj sprzętu, a w szczególności jego moc należy dostosować do rodzaju gruntu, w którym prowadzone są roboty i do trudności jego zagęszczenia. Koryto można wykonywać ręcznie, gdy jego szerokość nie pozwala na zastosowanie maszyn, na przykład na poszerzeniach lub w przypadku robót o małym zakresie. Sposób wykonania musi być zaakceptowany przez Inspektora Nadzoru.

5.4. Profilowanie podłoża

Przygotowane w ramach robót ziemnych podłoże gruntowe powinno spełniać wymagania podane w Dokumentacji Projektowej (pochylenia, rzędne wysokościowe). Przed przystąpieniem do profilowania podłoże powinno być oczyszczone ze wszystkich zanieczyszczeń. Należy usunąć błoto i grunt, który uległ nadmiernemu nawilgoceniu. Po oczyszczeniu powierzchni podłoża, które ma być profilowane należy sprawdzić, czy istniejące rzędne terenu umożliwiają uzyskania po profilowaniu zaprojektowanych rzędnych podłoża. Zaleca się aby rzędne terenu przed profilowaniem były o co najmniej 5 cm wyższe niż projektowane rzędne podłoża. Jeżeli powyższy warunek nie jest spełniony i występują zaniżenia poziomu w podłożu przewidzianym do profilowania Wykonawca powinien spulchnić podłoże na głębokość zaakceptowaną przez Inspektora Nadzoru, dowieźć dodatkowy grunt spełniający wymagania obowiązujące dla górnej strefy korpusu, w ilości koniecznej do uzyskania wymaganych rzędnych wysokościowych i zagęścić warstwę do uzyskania wartości wskaźnika zagęszczenia określonego w normie. Jeżeli rzędne podłoża przed profilowaniem nie wymagają dowiezienia i wbudowania dodatkowego gruntu, to przed przystąpieniem do profilowania oczyszczonego podłoża jego powierzchnię należy wstępnie dogęścić 3-4 przejściami średniego walca stalowego gładkiego lub w inny sposób zaakceptowany przez Inspektora Nadzoru. Do profilowania podłoża można stosować równiarki. Ścięty grunt może być wykorzystany w robotach ziemnych przy formowaniu nasypów pod zjazdy lub w inny sposób pod warunkiem akceptacji przez Inspektora Nadzoru.

5.5. Zagęszczenie i nośność podłoża gruntowego

Wymagania szczegółowo określono we STWiORB D-02.00.00 „Roboty ziemne. Wymagania ogólne", D-02.02.01 „Roboty ziemne. Wykonanie wykopów", D- 02.03.01 „Roboty ziemne. Wykonanie nasypów".

Bezpośrednio po profilowaniu podłoża należy przystąpić do jego dogęszczania przez wałowanie. Jakiekolwiek nierówności powstałe przy zagęszczaniu powinny być naprawione przez Wykonawcę w sposób zaakceptowany przez Inspektora Nadzoru. Wilgotność gruntu podłoża przy zagęszczeniu nie powinna różnić się od wilgotności optymalnej:
- w gruntach niespoistych ± 2%,
- w gruntach mało i średnio spoistych + 0% do – 2%,

Wykonawca będzie chronił podłoże i koryto przed nadmiernym zawilgoceniem. Jeżeli wyprofilowane i zagęszczone podłoże ulegnie nadmiernemu zawilgoceniu, to przed przystąpieniem do układania podbudowy należy odczekać do czasu jego naturalnego osuszenia lub użyć środków zaakceptowanych przez Inspektora Nadzoru. Po osuszeniu podłoża Inspektor Nadzoru oceni stan i ewentualnie zleci wykonanie niezbędnych napraw. Wykonawca dokona osuszenia i naprawy podłoża na koszt własny. Obowiązkiem wykonawcy jest również powtórzenie wszystkich badań jakościowych wg pkt. 6. Zagęszczenie podłoża należy określać za pomocą oznaczenia wskaźnika odkształcenia I_0 poprzez porównanie pierwotnego i wtórnego modułu odkształcenia E_2/E_1 wg normy PN-S-02205:1998.
W przypadkach, gdy nie jest wymagane badanie modułu odkształcenia lub gdy w badaniu osiągnięto wymagany moduł odkształcenia warstwy a niemożliwe jest osiągnięcie zagęszczenia na podstawie badań wskaźnika odkształcenia, można posiłkować się badaniem wskaźnika zagęszczenia I_s wg BN-77/8931-12 lub inną metodą dopuszczoną i zaakceptowaną przez Inspektora Nadzoru. Jako podłoże należy rozumieć warstwę leżącą bezpośrednio pod pełną konstrukcją nawierzchni. W przypadku dodatkowego występowania w podłożu konstrukcji warstw wzmacniających za podłoże rozumiemy górną powierzchnię warstw wzmacniających – w przypadku wzmocnień wykonywanych przez wymieszanie materiału bezpośrednio w podłożu, tj. ulepszenie podłoża stabilizowanym spoiwem hydraulicznym.

Tablica 1. Wymagania dla wskaźnika zagęszczenia, wskaźnika odkształcenia i nośności

Strefa korpusu	**Drogi**	
	Ruch ciężki i bardzo ciężki	**Ruch mniejszy od ciężkiego**
Górna warstwa o grubości 20 cm	1,00	1,00
Na głębokości od 20 do 50 cm od powierzchni podłoża	1,00	0,98

Jeśli wartości wskaźnika zagęszczenia i nośności nie mogą być osiągnięte przez bezpośrednie zagęszczenie gruntów rodzimych w podłożu, to należy podjąć środki w celu ulepszenia gruntu podłoża, umożliwiającego uzyskanie wymaganych wskaźników zagęszczenia i wtórnego modułu odkształcenia. Możliwe do zastosowania środki proponuje Wykonawca i przedstawia do akceptacji Inspektorowi Nadzoru.

5.6. Utrzymanie wyprofilowanego i zagęszczonego podłoża

Podłoże po wyprofilowaniu i zagęszczeniu powinno być utrzymywane w dobrym stanie.
Jeżeli po wykonaniu robót związanych z profilowaniem i zagęszczeniem podłoża nastąpi przerwa w Robotach i Wykonawca nie przystępuje natychmiast do układania warstw nawierzchni, to powinien on zabezpieczyć podłoże przed nadmiernym zawilgoceniem, w sposób zaakceptowany przez Inspektora Nadzoru. Jeżeli wyprofilowane i zagęszczone podłoże uległo nadmiernemu zawilgoceniu, to przed przystąpieniem do układania kolejnej warstwy należy odczekać do czasu jego naturalnego osuszenia. Po osuszeniu podłoża Inspektor Nadzoru oceni jego stan i ewentualnie zaleci wykonanie niezbędnych napraw. Jeżeli zawilgocenie nastąpiło wskutek zaniedbania Wykonawcy, to dodatkowe naprawy wykona on na własny koszt.

6. KONTROLA JAKOŚCI ROBÓT

6.1. Zasady ogólne kontroli jakości Robót

Zasady ogólne kontroli jakości Robót podano w STWiORB D.00.00.00 “Wymagania ogólne” pkt 6.

6.2. Kontrola przed przystąpieniem do Robót

Przed przystąpieniem do wykonania Robót Wykonawca powinien sprawdzić sprawność sprzętu, środków transportu oraz inne czynniki zapewniające możliwość prowadzenia Robót zgodnie z PZJ.

6.3. Kontrola w czasie wykonywania Robót

Częstotliwość oraz zakres badań i pomiarów
Częstotliwość oraz zakres badań i pomiarów dotyczących cech geometrycznych i zagęszczenia koryta i wyprofilowanego podłoża podaje tablica 2.

Tablica 2. Częstotliwość oraz zakres badań i pomiarów wykonanego koryta i wyprofilowanego podłoża

Lp.	**Wyszczególnienie badań i pomiarów**	**Minimalna częstotliwość badań i pomiarów**
1.	Szerokość koryta	10 razy na 1 km
2.	Równość podłużna	co 20 m na każdym pasie ruchu
3.	Równość poprzeczna	10 razy na 1 km
4.	Spadki poprzeczne *)	10 razy na 1 km
5.	Rzędne wysokościowe	co 25 m w osi jezdni i na jej krawędziach dla autostrad i dróg ekspresowych, co 100 m dla pozostałych dróg
6.	Ukształtowanie osi w planie *)	co 25 m w osi jezdni i na jej krawędziach dla autostrad i dróg ekspresowych, co 100 m dla pozostałych dróg
7.	Zagęszczenie, wilgotność gruntu podłoża	w 2 punktach na dziennej działce roboczej, lecz nie rzadziej niż raz na 600 m^2

*) Dodatkowe pomiary spadków poprzecznych i ukształtowania osi w planie należy wykonać w punktach głównych łuków poziomych

6.3.1. Szerokość koryta (profilowanego podłoża)

Szerokość koryta i profilowanego podłoża nie może różnić się od szerokości projektowanej o więcej niż +10 cm i -5 cm.

6.3.2. Równość koryta (profilowanego podłoża)

Nierówności podłużne koryta i profilowanego podłoża należy mierzyć 4-metrową łatą zgodnie z normą BN-68/8931-04 [4]. Nierówności poprzeczne należy mierzyć 4-metrową łatą. Nierówności nie mogą przekraczać 20 mm.

6.3.3. Spadki poprzeczne

Spadki poprzeczne koryta i profilowanego podłoża powinny być zgodne z dokumentacją projektową z tolerancją ± 0,5%.

6.3.4. Rzędne wysokościowe

Różnice pomiędzy rzędnymi wysokościowymi koryta lub wyprofilowanego podłoża i rzędnymi projektowanymi nie powinny przekraczać +1 cm, -2 cm.

6.3.5. Ukształtowanie osi w planie

Oś w planie nie może być przesunięta w stosunku do osi projektowanej o więcej niż ± 5 cm dla dróg klasy L oraz niższych.

6.3.6. Zagęszczenie koryta (profilowanego podłoża)

Wskaźnik zagęszczenia koryta i wyprofilowanego podłoża określony wg BN-77/8931-12 [5] nie powinien być mniejszy od podanego w tablicy 1.
Jeśli jako kryterium dobrego zagęszczenia stosuje się porównanie wartości modułów odkształcenia, to wartość stosunku wtórnego do pierwotnego modułu odkształcenia, określonych zgodnie z normą BN-64/8931-02 [3] nie powinna być większa od wartości 2,2.
Wilgotność w czasie zagęszczania należy badać według PN-B-06714-17 [2]. Wilgotność gruntu podłoża powinna być równa wilgotności optymalnej z tolerancją od -20% do + 10%.

6.4. Zasady postępowania z odcinkami o niewłaściwych cechach geometrycznych

Wszystkie powierzchnie, które wykazują większe odchylenia cech geometrycznych od określonych w p. 6.3. powinny być spulchnienie do głębokości co najmniej 10 cm, wyrównanie i powtórne zagęszczenie. Dodanie nowego materiału bez spulchnienia wykonanej warstwy jest niedopuszczalne

7. OBMIAR ROBÓT

7.1. Ogólne zasady obmiaru Robót

Ogólne zasady wykonywania obmiaru przedstawiono w STWiORB D.00.00.00. „Wymagania ogólne”.

7.2. Jednostka obmiarowa

Jednostką obmiaru wyprofilowanego i zagęszczonego podłoża z uwzględnieniem projektowanej głębokości korytowania jest metr kwadratowy [m^2].

8. ODBIÓR ROBÓT

8.1. Ogólne zasady odbioru Robót

Ogólne zasady odbioru robót podano w STWiORB D-M.00.00.00 „Wymagania ogólne”
Roboty ziemne uznaje się za wykonane zgodnie z dokumentacją projektową i STWiORB, jeżeli wszystkie pomiary i badania wg pkt 6 z uwzględnieniem tolerancji dały wyniki pozytywne.

9. PODSTAWY PŁATNOŚCI

9.1. Ustalenia ogólne dotyczące podstawy płatności

Ogólne ustalenia dotyczące podstawy płatności podano w D.M.00.00.00 „Wymagania ogólne”.

9.2. Cena jednostki obmiarowej

Płatność za metr kwadratowy [m^2] wykonanego profilowania i zagęszczenia podłoża należy przyjmować zgodnie z obmiarem i oceną jakości robót na podstawie pomiarów i badań.

Cena jednostkowa obejmuje:

- oznakowanie i utrzymanie oznakowania,
- prace pomiarowe i roboty przygotowawcze,
- koszt zapewnienia niezbędnych czynników produkcji,
- wykonanie koryta,
- zagęszczanie do wymaganych wskaźników zagęszczenia,
- zabezpieczenie przed nawodnieniem, odwodnienie koryta, ewentualne osuszenie zawilgoconego podłoża,
- doziarnienie podłoża jeśli jest wymagane
- profilowanie podłoża,
- utrzymanie podłoża,
- przeprowadzenie pomiarów i badań wymaganych w niniejszej STWiORB,
- pomiary geodezyjne i inwentaryzacyjne.

10. PRZEPISY ZWIĄZANE

10.1. Normy

1. PN-B-04481 Grunty budowlane. Badania próbek gruntu
2. PN-/B-06714-17 Kruszywa mineralne. Badania. Oznaczanie wilgotności
3. BN-64/8931-02 Drogi samochodowe. Oznaczanie modułu odkształcenia nawierzchni podatnych i podłoża przez obciążenie płytą
4. BN-68/8931-04 Drogi samochodowe. Pomiar równości nawierzchni planografem i łatą
5. BN-77/8931-12 Oznaczanie wskaźnika zagęszczenia gruntu
6. PN-B-11111:1996 Kruszywa mineralne. Kruszywa naturalne do nawierzchni drogowych. Żwir i mieszanka
7. PN-B-11112:1996 Kruszywa mineralne. Kruszywo łamane do nawierzchni drogowych

10.2. Inne

1. Instrukcja Badań Podłoża Gruntowego Budowli Mostowych i Drogowych. Część 2 Załącznik; Warszawa 1998

D 04.03.01. OCZYSZCZENIE I SKROPIENIE WARSTW KONSTRUKCYJNYCH

1. WSTĘP

1.1. Przedmiot STWiORB

Przedmiotem niniejszej STWiORB są wymagania ogólne dotyczące wykonania robót, które zostaną zrealizowane dla inwestycji pn.: ,,Rozbudowa drogi gminnej nr 108619L w gminie Szastarka od km 0+004,52 do km 1+982,40 w zakresie budowy drogi pieszo-rowerowej w ramach zadania pn.: ,,Rowerowe Roztocze. Drogi pieszo- rowerowe w obszarach wiejskich" Rozbudowa drogi gminnej nr 108619L w gminie Szastarka w zakresie budowy drogi pieszo- rowerowej.

1.2. Zakres stosowania STWIORB

STWiORB jest stosowana jako dokument wykonania i odbioru robót budowalnych na etapie ich realizacji dla inwestycji wskazanej w punkcie 1.1.

1.3. Zakres robót objętych STWIORB

Ustalenia zawarte w niniejszej specyfikacji dotyczą zasad prowadzenia robót związanych z oczyszczeniem i skropieniem warstw konstrukcyjnych pod warstwy asfaltowe.

Oczyszczenie warstw konstrukcyjnych:

− nieulepszonych mechanicznie,
− ulepszonych (bitumicznych) mechanicznie.

Skropienie warstw konstrukcyjnych:

− nieulepszonych mechanicznie tj.: podbudowa z mieszanki niezwiązanej, podbudowa z mieszanki związanej spoiwem hydraulicznym,
− ulepszonych (bitumicznych) mechanicznie tj.: warstwa podbudowy asfaltowej, warstwa wiążąca, istniejąca warstwa nawierzchni asfaltowej.

Producent emulsji asfaltowej ma prowadzić Zakładową Kontrolę Produkcji i mieć możliwość wydawania Orzeczeń o Jakości ze znakiem CE.

1.4. Określenia podstawowe

Określenia podane w niniejszych STWiORB są zgodne z zamieszczonymi w STWiORB D-M.00.00.00. "Wymagania ogólne" pkt. 1.4.

1.5. Ogólne wymagania dotyczące robót

Ogólne wymagania dotyczące robót podano w STWiORB D-M.00.00.00. "Wymagania ogólne" pkt. 1.5.

2. MATERIAŁY

2.1 Ogólne wymagania dotyczące materiałów

Ogólne wymagania dotyczące materiałów, ich pozyskiwania i składowania, podano w specyfikacji technicznej D-M-00.00.00 „Wymagania ogólne" pkt 2.

2.2. Emulsja asfaltowa

Do połączeń międzywarstwowych należy stosować następujące materiały:

− kationowe emulsje asfaltowe niemodyfikowane wg Załącznika Krajowego NA do PN-EN 13808 – do warstw asfaltowych dróg kategorii KR 1-2 i do podbudów z mieszanek niezwiązanych i związanych hydraulicznie,
- kationowe emulsje asfaltowe modyfikowane polimerami wg Załącznika Krajowego NA do PN-EN 13808 – do warstw asfaltowych dróg kategorii KR 3-7.

Spośród rodzajów emulsji wymienionych w Załączniku Krajowym NA do normy PN-EN 13808, należy stosować emulsje oznaczone kodem ZM. Należy stosować emulsje według aktualnego wydania Załącznika Krajowego.

3. SPRZĘT

Ogólne wymagania dotyczące sprzętu podano w D-M-00.00.00 "Wymagania ogólne".

Do oczyszczania warstw nawierzchni należy stosować szczotki mechaniczne.

Do skrapiania warstw nawierzchni należy używać skrapiarkę lepiszcza.

Wykonawca jest zobowiązany do przedstawienia protokołów kalibracji skrapiarek w zakresie równomierności skrapiania i wydatku asfaltu na m^2 powierzchni wg PN-EN 12272-1 i PN-EN 12271-3. Skrapiarka powinna zapewnić rozkładanie lepiszcza z tolerancją ±10% od ilości założonej. Dopuszcza się skrapianie ręczne lancą w miejscach trudno dostępnych oraz przy urządzeniach usytuowanych w nawierzchni lub ją ograniczających.

4. TRANSPORT

Ogólne wymagania dotyczące transportu podano w D-M-00.00.00. "Wymagania ogólne". Emulsja może być transportowana w cysternach, autocysternach, skrapiarkach, beczkach i innych opakowaniach pod warunkiem, że nie będą korodowały pod wpływem emulsji i nie będą powodowały jej rozpadu. Cysterny, pojemniki i zbiorniki przeznaczone do transportu lub składowania emulsji powinny być czyste i nie powinny zawierać resztek innych lepiszczy.

5. WYKONANIE ROBÓT

Ogólne zasady wykonania robót podano w D-M-00.00.00. "Wymagania ogólne". Uzyskanie wymaganej trwałości nawierzchni jest uzależnione od zapewnienia połączenia między warstwami oraz ich współpracy w przenoszeniu obciążeń nawierzchni wywołanych ruchem pojazdów. Zapewnienie połączenia międzywarstwowego wymaga starannego przygotowania podłoża, na którym będą układane kolejne warstwy asfaltowe, zastosowania odpowiedniej emulsji asfaltowej oraz właściwego wykonania skropienia. Skropienie emulsją asfaltową ma na celu zwiększenie siły połączenia pomiędzy warstwami konstrukcyjnymi oraz zabezpieczenie przed wnikaniem i zaleganiem wody pomiędzy warstwami.

5.1. Odstępstwa

Można odstąpić od wykonania skropienia w następujących przypadkach:

- przy rozkładaniu dwóch warstw asfaltowych w jednym cyklu technologicznym nie wykonuje się skropienia lepiszczem (tzw. połączenie gorące na gorące – technologia asfaltowych warstw kompaktowych),
- nie stosuje się skropienia przed ułożeniem mieszanki asfaltu lanego, chyba że technologia w sposób jednoznaczny tego wymaga lub z przyczyn technologicznych jest to zalecane.

5.2. Przygotowanie podłoża

5.2.1. Przygotowanie podłoża z mieszanki mineralno-asfaltowej

Przed wykonaniem skropienia, podłoże należy odpowiednio wcześniej przygotować poprzez:

− usunięcie istniejącego oznakowania poziomego na warstwie stanowiącej podłoże nowej warstwy asfaltowej,
− wykonane w podłożu wypełnienia (łaty) z materiału o mniejszej sztywności np. łaty z asfaltu lanego w betonie asfaltowym należy usunąć, a powstałe w ten sposób ubytki wypełnić materiałem o właściwościach zbliżonych do materiału podstawowego np. wypełnić betonem asfaltowym. Nie dotyczy to przypadku, gdy układana na podłożu warstwa będzie miała sztywność zbliżoną do materiału występującego w łatach (np. łaty z asfaltu lanego i warstwa ścieralna z asfaltu lanego),
− na podłożu wykazującym uszkodzenia w postaci siatki spękań zmęczeniowych należy stosować warstwy (membrany) przeciwspękaniowe lub inne rozwiązania techniczne.

Przed skropieniem podłoże z mieszanki mineralno-asfaltowej należy oczyścić. W przypadku zanieczyszczonej warstwy dodatkowo oczyścić poprzez zabieg szczotkowania i mycie pod ciśnieniem. Przy używaniu szczotek mechanicznych należy zwrócić uwagę, aby nie została uszkodzona warstwa błonki asfaltowej na powierzchni ziaren kruszyw stanowiących górną powierzchnię warstwy. W przypadku zanieczyszczenia podłoża olejami, paliwem lub chemikaliami należy użyć specjalnych absorbentów do zebrania zanieczyszczeń a następnie zmyć powierzchnię wodą pod ciśnieniem. Oczyszczona nawierzchnia bezpośrednio przed skropieniem powinna być sucha bez zawilgoceń.

5.2.2. Przygotowanie podłoża z mieszanki mineralnej niezwiązanej i związanej hydraulicznie

Powierzchnia podłoża musi być oczyszczona z wszelkiego obcego materiału innego niż mieszanka mineralna, z której została wykonana warstwa.

W przypadku podbudowy bardzo suchej, bezpośrednio przed wykonaniem skropienia emulsją asfaltową podłoże należy zwilżyć wodą, tak aby powierzchnię podłoża doprowadzić do stanu matowo-wilgotnego, bez zastoisk wodnych i bez zjawiska nasączenia warstwy wodą.

W przypadku skrapiania warstwy niezwiązanej nasiąkniętej wodą po opadach atmosferycznych należy opóźnić skropienie do momentu częściowego przesuszenia powierzchniowego warstwy (do stanu matowo-wilgotnego).

5.3. Odcinek próbny

Przed przystąpieniem do robot Wykonawca na odcinku próbnym przeprowadzi próbne skropienie warstwy w celu określenia optymalnych parametrów pracy skrapiarki i określenia wymaganej ilości emulsji na m^2 w zależności od rodzaju i stanu warstwy przewidzianej do skropienia. Oceną należy dokonać na podstawie wytrzymałości na ścinanie – wymagania pkt. 6.2.2. Lokalizacja odcinka próbnego zostanie zaakceptowana przez Inspektora Nadzoru. Do wykonania odcinka próbnego, Wykonawca powinien zastosować takie same materiały oraz sprzęt, jakie będą stosowane do wykonania skropienia warstw konstrukcyjnych podczas robot.

5,4, Wykonanie skropienia

Temperatura podłoża w czasie skrapiania powinna wynosić nie mniej niż +5°C. Nie dopuszcza się wykonywania skrapiania podczas opadów atmosferycznych lub tuż przed spodziewanymi opadami. Czasookres skropienia należy zaplanować tak, aby nie wystąpiły opady atmosferyczne wcześniej niż po całkowitym rozpadzie emulsji. Wykonawca przekaże Inspektorowi Nadzoru kopię protokołu kalibracji skrapiarki (równomierności skrapiania oraz wydatku emulsji przy ustalonej prędkości przejazdu). Skrapiarka powinna zapewniać rozkładanie lepiszcza z tolerancją ±10% w stosunku do ilości założonej. Skrapiarka, dla której nie wykonano kalibracji nie może zostać dopuszczona do wykonana skropienia. Skrapianie należy wykonywać równomiernie na całej powierzchni przeznaczonej do skropienia, przy użyciu skrapiarek samochodowych, ewentualnie ciągnionych - wyposażonych w rampy spryskujące oraz automatyczne systemy kontroli wydatku skropienia. Dopuszcza się skrapianie ręczne lancą tylko w miejscach trudno dostępnych (np. ścieki uliczne) oraz przy urządzeniach usytuowanych w nawierzchni lub ją ograniczających. Skropione podłoże należy wyłączyć z ruchu publicznego i technologicznego przez zmianę organizacji ruchu. Po wykonanej warstwie skropienia powinien odbywać się wyłącznie ruch pojazdów związanych z układaniem następnej warstwy z mieszanki mineralno-asfaltowej. Przed rozpoczęciem skrapiania należy strefy przyległe do skrapianych powierzchni jak np.: krawężniki, ścieki, wpusty itp. odpowiednio osłonić, zabezpieczając przed zabrudzeniem lub zalaniem emulsją. Podłoże powinno być skropione z odpowiednim wyprzedzeniem przed układaniem następnej warstwy asfaltowej w celu rozpadu emulsji z wydzieleniem asfaltu i odparowania wody. O rozpadzie emulsji świadczy zmiana koloru skropionej powierzchni z brązowego na czarny. Przed wykonaniem następnego zabiegu technologicznego należy odczekać minimum 30 minut od momentu zmiany koloru pokrytej lepiszczem warstwy na czarny. Temperatura emulsji asfaltowej podczas wykonywania skropienia podłoża musi mieścić się w granicach podanych w tabeli 1.

Tabela 1. Temperatura użycia emulsji asfaltowych

Rodzaj lepiszcza	**Temperatura użycia [ºC]**	
	min.	**max.**
Emulsja asfaltowa	50	85
Emulsja asfaltowa modyfikowana polimerem	60	85

5.4.1. Skropienie warstwy z mieszanki mineralno-asfaltowej

Skropienie lepiszczem powinno być wykonane w ilości podanej w tabeli 2.

Tabela 2. Zalecane ilości emulsji asfaltowej do skropienia podłoża z mieszanki mineralno-asfaltowej [kg/m²] (uwaga - przyjęto dla emulsji kationowej o zawartości asfaltu 60% wg PN-EN 13808:2013 Załącznik Krajowy NA, rodzaje: C60B3 ZM, C60BP3 ZM)

Podłoże pod układaną warstwę asfaltową		**Układana warstwa**		
rodzaj	**cecha**	**podbudowa**	**wiążąca**	**Ścieralna z AC lub SMA**
Dla dróg o kategorii ruchu od KR3 do KR7 – rodzaj emulsji C60BP3 ZM				
Warstwa podbudowy	Nowo wykonana	0,2 ÷ 0,4	0,3 ÷ 0,5	X
	Frezowana	0,3 ÷ 0,5	0,3 ÷ 0,5	X
	Porowata lub w złym stanie	0,3 ÷ 0,5	0,3 ÷ 0,7	X
Warstwa wiążąca	Nowo wykonana	-	X	0,2 ÷ 0,4
	Frezowana	-	0,3 ÷ 0,5	0,3 ÷ 0,5
	Porowata lub w złym stanie	-	0,3 ÷ 0,7	0,3 ÷ 0,5
Stara nawierzchnia asfaltowa	Frezowana	0,3 ÷ 0,5	0,3 ÷ 0,5	0,3 ÷ 0,5
	Porowata lub w złym stanie	0,3 ÷ 0,6	0,3 ÷ 0,7	-
Dla dróg o kategorii ruchu od KR1 do KR2 – rodzaj emulsji: C60B3 ZM				
Warstwa podbudowy asfaltowej lub stara nawierzchnia asfaltowa	Nowo wykonana podbudowa lub stara nawierzchnia szczelna	0,2 ÷ 0,4	0,3 ÷ 0,5	0,2 ÷ 0,4
	Frezowana	0,3 ÷ 0,5	0,3 ÷ 0,5	0,3 ÷ 0,5
	Porowata lub w złym stanie	0,3 ÷ 0,6	0,3 ÷ 0,7	0,3 ÷ 0,5
Warstwa wiążąca	Nowo wykonana	-	X	0,2 ÷ 0,4
	Frezowana	-	0,3 ÷ 0,5	0,3 ÷ 0,5
	Porowata lub w złym stanie	-	0,3 ÷ 0,6	0,3 ÷ 0,5
Do złączenia dwóch warstw asfaltowych, gdy obydwie te warstwy wykonane są z zastosowaniem asfaltów niemodyfikowanych dopuszcza się zastosowanie emulsji C60B3 ZM Uwaga: w celu określenia ilości pozostałego lepiszcza asfaltowego, należy ilość emulsji asfaltowej podaną w tabeli pomnożyć przez 0,6 Objaśnienia: -„x'' – nie dotyczy - „-''- rozwiązanie nie występuje				

Pod warstwę ścieralną wykonywaną z mieszanki typu:

− BBTM należy stosować ilość skropienia odpowiadającą górnej granicy wg tabeli 2 jak dla mieszanki typu SMA, AC,

− PA należy wykonać specjalne skropienie w sposób opisany w punkcie 7.2. WT- 2 2016 część II,

- SMA LA należy wykonać specjalne skropienie kationową emulsją modyfikowaną 60 % szybkorozpadową w ilości 0,4-0,5 kg/m^2 w przypadku zawartości wolnych przestrzeni w niżej leżącej warstwie 5- 7 %. Niższe lub wyższe od wymienionego przedziału zawartości wolnych przestrzeni wymagają zadozowania zmniejszonej lub zwiększonej ilości emulsji. Optymalną ilość emulsji asfaltowej do skropienia należy ustalić na odcinku próbnym układania mieszanki mineralno-asfaltowej. Ocenę należy dokonać na podstawie wytrzymałości na ścinanie według kryterium podanego w WT-2 2016 – część II i stosownych STWiORB. W uzasadnionych przypadkach (brak sczepności), zakresy dozowania podane w tabeli 2 mogą zostać rozszerzone.

5.4.2. Skropienie warstwy z mieszanki niezwiązanej lub związanej hydraulicznie

W przypadku skrapiania warstwy z mieszanki niezwiązanej lub związanej hydraulicznie po okresie długotrwałych opadów deszczu, Inspektor Nadzoru dopuszcza powierzchnię, która ma być skrapiana i charakteryzuje się odpowiednią wilgotnością (patrz pkt 5.2.2.). Jeśli poziom zawilgocenia warstwy jest zbyt duży, należy wstrzymać się ze skrapianiem do momentu przesuszenia powierzchni warstwy. Skropienie lepiszczem powinno być wykonane w ilości podanej w tabeli 3.

Tabela 3. Zalecane ilości emulsji asfaltowej do skropienia podłoża z mieszanki niezwiązanej i związanej hydraulicznie [kg/m2] (uwaga - przyjęto dla emulsji kationowej o zawartości asfaltu równej 60% wg PN-EN 13808:2013 Załącznik Krajowy NA, rodzaj C60B10 ZM/R)

	Emulsja asfaltowa	
Rodzaj podłoża	**Ilość**	**Rodzaj**
Warstwa podbudowy z mieszanki niezwiązanej	0,5 ÷ 0,7	C60B10 ZM/R
Warstwa podbudowy z mieszanki związanej spoiwem hydraulicznym	0,3 ÷ 0,7	C60B10 ZM/R zalecane pH ≥ 3,5

5.5 Ochrona wykonanego skropienia

Wykonanie warstwy ochronnej emulsji przez dodatkowe skropienie z użyciem mleczka wapiennego należy stosować dla dróg o kategorii KR 4-7. Skropienie mleczkiem wapiennym wykonuje się dopiero wtedy, gdy nastąpi rozpad emulsji i odparuje woda. Stężenie roztworu roboczego mleczka wapiennego należy przygotować tak, by w 100 g próbki zawartość wodorotlenku wapnia wyrażona w gramach, a otrzymana przez wysuszenie próbki w suszarce w temp. 110±5°C do stałej masy (jednak nie dłużej niż 5 godz.) była:

– nie mniejsza niż 16,0% i nie większa niż 28,0% - do skropienia podbudowy z mieszanki niezwiązanej lub związanej hydraulicznie,
– nie mniejsza niż 9,0 % i nie większa niż 16,0% - do skropienia warstw mineralno-asfaltowych.
Dozowana na nawierzchnię dawka roztworu mleczka wapiennego powinna zawierać się w przedziale 250 g/m^2 ± 20 g. Dalsze prace budowlane na zabezpieczonej nawierzchni można prowadzić po odparowaniu wody z zaaplikowanego roztworu mleczka wapiennego wg oceny wizualnej (powstanie suchego filmu wodorotlenku wapnia na powierzchni). Ze względu na osiadanie wodorotlenku wapnia na dnie zbiornika skrapiarki lub opryskiwacza, urządzenia te powinny być wyposażone w system obiegu zamkniętego lub mieszadło obrotowe. Jeśli producent mieszaniny gwarantuje jednorodność w określonym czasie, mieszadło nie jest wymagane. Mleczko wapienne należy przechowywać w odpowiednich zbiornikach homogenizacyjnych z zastosowaniem mechanizmów zabezpieczających. Produkt nie może być przechowywany ani transportowany w pojemnikach aluminiowych oraz przechowywany w temperaturach poniżej 5°C.

6. KONTROLA JAKOŚCI ROBÓT

Ogólne zasady kontroli jakości robót podano w specyfikacji technicznej D-M-00.00.00 „Wymagania ogólne".

6.1. Badania przed przystąpieniem do robót

Przed przystąpieniem do robót Wykonawca powinien:
- uzyskać wymagane dokumenty, dopuszczające wyroby budowlane do obrotu i powszechnego stosowania (np. informacje o wyrobie budowlanym, stwierdzenie o oznakowaniu materiału znakiem CE lub znakiem budowlanym B, certyfikat zgodności, deklarację właściwości użytkowych, ocenę techniczną, ew. badania materiałów wykonane przez dostawców itp.),
- ew. wykonać własne badania właściwości materiałów przeznaczonych do wykonania robót, określone przez Inspektora Nadzoru,

Wszystkie dokumenty oraz wyniki badań Wykonawca przedstawia Inspektorowi Nadzoru do akceptacji.

6.2. Badania w czasie robót

6.2.1. Badania emulsji

Ocena emulsji powinna być dokonana na podstawie dokumentów dostarczonych przez producenta lepiszcza określonych w pkt. 6.1.

6.2.2. Sprawdzenie jednorodności skropienia i zużycia emulsji (pozostałego asfaltu)

Należy przeprowadzić kontrolę ilości rozkładanego lepiszcza według normy PN-EN 12272-1. Dopuszcza się tolerancję ±10 % w stosunku do ilości założonej. Miejsce pobrania próbek powinno znajdować się co najmniej 30m od miejsca, w którym rozpoczęto skropienie. Oznaczanie dokładności dozowania emulsji zgodnie z normą PN-EN 12272-1 pkt. 6. Jakość wykonanego skropienia na warstwach asfaltowych, należy dokonać na podstawie pomiaru wytrzymałość na ścinanie połączenia pomiędzy warstwami asfaltowymi i spełniania wymagań określonych w pkt. 5.4.1.

7. OBMIAR ROBÓT

7.1. Ogólne zasady obmiaru robót

Ogólne zasady obmiaru robót podano w specyfikacji technicznej D-M-00.00.00 „Wymagania ogólne" pkt 7.

7.2. Jednostka obmiarowa

Jednostką obmiarową oczyszczonej i skropionej powierzchni warstwy jest ryczałt, natomiast jednostką wskazującą przewidywaną ilość robót jest m^2 (metr kwadratowy).

8. ODBIÓR ROBÓT

Ogólne zasady odbioru robót podano w specyfikacji technicznej D-M-00.00.00 „Wymagania ogólne" pkt 8.

Roboty uznaje się za wykonane zgodnie z dokumentacją projektową, STWIORB i wymaganiami Inspektora Nadzoru, jeżeli wszystkie pomiary i badania z zachowaniem tolerancji wg pkt. 6 niniejszej STWIORB dały wyniki pozytywne.

9. PODSTAWA PŁATNOŚCI

9.1. Ogólne ustalenia dotyczące podstawy płatności

Ogólne ustalenia dotyczące podstawy płatności podano w D.M.00.00.00 „Wymagania ogólne".

9.2. Cena jednostki obmiarowej

Płatność za metr kwadratowy [m^2] wykonanego oczyszczenia i skropienia warstw konstrukcyjnych nawierzchni należy przyjmować zgodnie z obmiarem i oceną jakości robót na podstawie pomiarów i badań.

Cena jednostkowa obejmuje:
- prace pomiarowe i roboty przygotowawcze,
- oznakowanie robót i ich utrzymanie,
- dowóz sprzętu,
- mechaniczne oczyszczenie każdej niżej położonej warstwy konstrukcyjnej nawierzchni z ewentualnym polewaniem wodą lub użyciem sprężonego powietrza,
- ręczne odspojenie stwardniałych zanieczyszczeń.
- wywiezienie gruzu i zanieczyszczeń,
- koszty związane z utrzymaniem czystości na przylegających drogach,
- uporządkowanie miejsca prowadzonych robót,
- zabezpieczenie elementów w warstwie przeznaczonej do skropienia,
- zakup i transport materiałów,
- podgrzanie lepiszcza do wymaganej temperatury,
- mechaniczne i ręczne skropienie warstw niebitumicznych w ilości określonej w Specyfikacji Technicznej lub uzgodnionej z Inspektorem Nadzoru,
- mechaniczne i ręczne skropienie warstw bitumicznych w ilości określonej w Specyfikacji Technicznej lub uzgodnionej z Inspektorem Nadzoru,
- przeprowadzenie niezbędnych badań laboratoryjnych i pomiarów wymaganych w specyfikacji w tym dodatkowo zleconych przez Inspektora Nadzoru,
- wykonanie innych czynności niezbędnych do realizacji Robót objętych niniejszą STWiORB i zgodnych z Dokumentacją Projektową i STWiORB.

10. PRZEPISY ZWIĄZANE

10.1 Normy

1. PN-EN 13808 Asfalty i lepiszcza asfaltowe - zasady kwalifikacji kationowy emulsji asfaltowych.
2. PN-EN 1426 Asfalty i produkty asfaltowe – Oznaczenie penetracji igłą.
3. PN-EN 1427 Asfalty i produkty asfaltowe – Oznaczenie temperatury mięknienia – Metoda pierścień i kula.
4. PN-EN 1428 Asfalty i produkty asfaltowe – Oznaczenie zawartości wody w emulsjach asfaltowych Metoda destylacji azeotropowej.
5. PN-EN 1429 Asfalty i produkty asfaltowe – Oznaczenie pozostałości na sicie emulsji asfaltowych oraz trwałości podczas magazynowania metodą pozostałości na sicie.
6. PN-EN 12846 Asfalty i lepiszcza asfaltowe – Oznaczenie czasu wypływu emulsji asfaltowych lepkościomierzem wypływowym.
7. PN-EN 12847 Asfalty i lepiszcza asfaltowe – Oznaczenie sedymentacji emulsji asfaltowych.
8. PN-EN 13074 Asfalty i lepiszcza asfaltowe – Oznaczenie lepiszczy z emulsji asfaltowych przez odparowanie.
9. PN-EN 13075-1 Asfalty i lepiszcza asfaltowe – Badanie rozpadu – część 1: Oznaczenie indeksu rozpadu kationowych emulsji asfaltowych, metoda z wypełniaczem mineralnym.
10. PN-EN 13398 Asfalty i lepiszcza asfaltowe – Oznaczenie nawrotu sprężystego asfaltów modyfikowanych.
11. PN-EN 13614 Asfalty i lepiszcza asfaltowe – Oznaczenie przyczepności emulsji bitumicznych przez zanurzenie w wodzie – Metoda z kruszywem.

10.2. Inne dokumenty

1. WT-2 2016 – część II Wykonanie warstw nawierzchni asfaltowych. Wymagania techniczne.
2. Instrukcja laboratoryjnego badania szczepności międzywarstwowej warstw asfaltowych wg. metody Leutnera i wymagania techniczne szczepności" Politechnika Gdańska 2014.

D 04.04.02. PODBUDOWA ZASADNICZA Z MIESZANKI NIEZWIĄZANEJ

1.WSTĘP

1.1. Przedmiot STWiORB

Przedmiotem niniejszej STWiORB są wymagania ogólne dotyczące wykonania robót, które zostaną zrealizowane dla inwestycji pn.: ,,Rozbudowa drogi gminnej nr 108619L w gminie Szastarka od km 0+004,52 do km 1+982,40 w zakresie budowy drogi pieszo-rowerowej w ramach zadania pn.: ,,Rowerowe Roztocze. Drogi pieszo- rowerowe w obszarach wiejskich" Rozbudowa drogi gminnej nr 108619L w gminie Szastarka w zakresie budowy drogi pieszo- rowerowej.

1.2. Zakres stosowania STWiORB

STWiORB jest stosowana jako dokument wykonania i odbioru robót budowalnych na etapie ich realizacji dla inwestycji wskazanej w punkcie 1.1.

1.3. Zakres Robót objętych STWiORB

Ustalenia zawarte w niniejszej specyfikacji technicznej dotyczą zasad prowadzenia robót związanych z wykonaniem:

- podbudowy zasadniczej z mieszanki niezwiązanej z kruszywem C90/3 stabilizowanym mechanicznie gr. 20 cm (konstrukcja drogi pieszo-rowerowej oraz zjazdów),

1.4. Określenia podstawowe

Definicje i określenia podano w STWiORB D-M.00.00.00. "Wymagania ogólne" oraz w przepisach związanych wyszczególnionych w pkt. 10 niniejszego STWiORB.

Podbudowa zasadnicza – jedna warstwa lub dwie warstwy konstrukcji nawierzchni spełniająca(e) podstawową funkcję w rozłożeniu naprężeń od kół pojazdów. Podbudowa zasadnicza może być jednowarstwowa lub dwuwarstwowa. Materiałami do podbudowy zasadniczej mogą być:

a) beton asfaltowy,
b) mieszanki niezwiązane,
c) mieszanki związane spoiwem hydraulicznym,
d) grunty stabilizowane spoiwem hydraulicznym,
e) mieszanki wykonane w technologii recyklingu na zimno (mieszanki mineralno-cementowo-emulsyjne, mieszanki mineralne z asfaltem spienionym) o właściwościach odpowiednich do podbudowy zasadniczej.

Podbudowa zasadnicza jednowarstwowa wg KTKNPiP 2014 r. występuje w następujących przypadkach:

a) Typ A1 (tablica 9.1) dla kategorii ruchu KR1-KR2,
b) Typ A2 (tablica 9.2) dla kategorii ruchu KR1-KR2,
c) Typ A3 (tablica 9.3) dla kategorii ruchu KR1-KR2,
d) Typ B (tablica 9.4) dla kategorii ruchu KR1-KR7,
e) Typ C (tablica 9.5) dla kategorii ruchu KR1-KR2,
f) Typ D (tablica 9.6) dla kategorii ruchu KR1-KR2,
g) Typ E (tablica 9.7) dla kategorii ruchu KR1-KR3.

W wymienionych konstrukcjach jednowarstwową podbudowę zasadniczą stanowią: mieszanka niezwiązana (typy A1, A2, A3), beton asfaltowy (typ B), mieszanka związana spoiwem hydraulicznym (typ C), grunt stabilizowany spoiwem hydraulicznym (typ D) lub mieszanki wykonane w technologii recyklingu na zimno (typ E).

Podbudowa zasadnicza dwuwarstwowa wg KTKNPiP 2014 r. występuje w następujących przypadkach:

a) Typ A1 (tablica 9.1) dla kategorii ruchu KR3-KR7,
b) Typ A2 (tablica 9.2) dla kategorii ruchu KR3-KR7,
c) Typ C (tablica 9.5) dla kategorii ruchu KR3-KR7,
d) Typ E (tablica 9.7) dla kategorii ruchu KR4.

W wymienionych konstrukcjach górną warstwę podbudowy zasadniczej stanowi beton asfaltowy, a dolną warstwę podbudowy zasadniczej stanowią mieszanka niezwiązana (typy A1, A2, A3), mieszanka związana spoiwem hydraulicznym (typ C) lub mieszanki wykonane w technologii recyklingu na zimno (typ E).

Podbudowa pomocnicza – warstwa tworząca platformę umożliwiającą prawidłowe wbudowanie podbudowy zasadniczej, a w czasie eksploatacji nawierzchni wspomagająca warstwy górne konstrukcji nawierzchni w rozłożeniu naprężeń od kół pojazdów oraz ochronę nawierzchni przed wysadzinami powodowanymi przez szkodliwe działanie mrozu. Materiałami używanymi do podbudowy pomocniczej mogą być:

a) mieszanki niezwiązane,
b) mieszanki związane spoiwami hydraulicznymi,
c) grunty stabilizowane spoiwami hydraulicznymi,

o właściwościach odpowiednich do podbudowy pomocniczej.

Mieszanka niezwiązana – ziarnisty materiał, zazwyczaj o określonym składzie ziarnowym (od d=0 do D), który jest stosowany do wykonania ulepszonego podłoża gruntowego oraz warstw konstrukcji nawierzchni dróg. Mieszanka niezwiązana może być wytworzona z kruszyw naturalnych, sztucznych, z recyklingu lub mieszaniny tych kruszyw o określonych proporcjach.

Podbudowa – dolna część konstrukcji nawierzchni dróg służąca do przenoszenia obciążeń z ruchu na podłoże. Podbudowa może składać się z podbudowy zasadniczej i pomocniczej. Obydwie warstwy mogą być wykonywane w kilku warstwach technologicznych.

Nawierzchnia z kruszywa niezwiązanego – nawierzchnia drogowa, której wierzchnia warstwa, poddawana bezpośredniemu oddziaływaniu ruchu i czynników atmosferycznych, wykonana jest z mieszanki kruszywa niezwiązanych o uziarnieniu ciągłym.

Kategoria – charakterystyczny poziom właściwości kruszywa lub mieszanki niezwiązanej, wyrażony, jako przedział wartości lub wartość graniczna. Nie ma zależności pomiędzy kategoriami rożnych właściwości.

Kruszywo – materiał ziarnisty stosowany w budownictwie, który może być naturalny, sztuczny lub z recyklingu.

Kruszywo naturalne – kruszywo ze złóż naturalnych pochodzenia mineralnego, które może być poddane wyłącznie obróbce mechanicznej. Kruszywo naturalne jest uzyskiwane z mineralnych surowców naturalnych występujących w przyrodzie, jak żwir, piasek, żwir kruszony, kruszywo z mechanicznie rozdrobnionych skał, nadziarna żwirowego lub otoczaków.

Kruszywo sztuczne – kruszywo pochodzenia mineralnego, uzyskiwane w wyniku procesu przemysłowego obejmującego obróbkę termiczną lub inną modyfikację. Do kruszywa sztucznego zalicza się w szczególności kruszywo z żużli: wielkopiecowych, stalowniczych i pomiedziowych.

Kruszywo z recyklingu – kruszywo powstałe w wyniku przeróbki materiału zastosowanego uprzednio w budownictwie.

Kruszywo kamienne – kruszywo z mineralnych surowców jak żwir kruszony, mechanicznie rozdrobnione skały, nadziarno żwirowe.

Kruszywo żużlowe z żużla wielkopiecowego – kruszywo składające się głównie ze skrystalizowanych krzemianów lub glinokrzemianów wapnia i magnezu uzyskanych przez powolne schładzanie powietrzem ciekłego żużla wielkopiecowego. Proces chłodzenia może odbywać się przy kontrolowanym dodawaniu wody. Chłodzony powietrzem żużel wielkopiecowy twardnieje dzięki reakcji hydraulicznej lub karbonatyzacji.

Kruszywo żużlowe z żużla stalowniczego – kruszywo składające się głównie ze skrystalizowanego krzemianu wapnia i ferrytu zawierającego CaO, SiO2, MgO oraz tlenek żelaza. Kruszywo otrzymuje się przez powolne schładzanie powietrzem ciekłego żużla stalowniczego. Proces chłodzenia może odbywać się przy kontrolowanym dodawaniu wody.

Kategoria ruchu (KR1 ÷ KR7) – obciążenie drogi ruchem samochodowym, wyrażone w osiach obliczeniowych (100 kN) według „Katalogu typowych konstrukcji nawierzchni podatnych i półsztywnych". Politechnika Gdańska, Warszawa 2014

Kruszywo grube (wg PN-EN 13242) – oznaczenie kruszywa o wymiarach ziaren d (dolnego) równym lub większym niż 1 mm oraz D (górnego) większym niż 2 mm.

Kruszywo drobne (wg PN-EN 13242) – oznaczenie kruszywa o wymiarach ziaren d równym 0 oraz D równym 6,3 mm lub mniejszym.

Kruszywo o ciągłym uziarnieniu (wg PN-EN 13242) – kruszywo stanowiące mieszankę kruszyw grubych i drobnych, w której D jest większe niż 6,3 mm.

Destrukt asfaltowy – materiał drogowy pochodzący z frezowania istniejących warstw z mieszanek mineralno-asfaltowych (MMA) lub z przekruszenia kawałków warstw nawierzchni asfaltowych oraz niewbudowanych partii MMA, który został ujednorodniony pod względem składu oraz co najmniej przesiany, w celu odrzucenia dużych kawałków MMA (nadziarno nie większe od 1,4 D mieszanki.
Destrukt betonowy – materiał mineralno-cementowy powstały w wyniku kruszenia warstw konstrukcyjnych z betonu cementowego nawierzchni drogowych.
Kruszywa słabe – kruszywo przewidziane do zastosowania w mieszance przeznaczonej do wykonywania warstw nawierzchni drogowej lub podłoża ulepszonego, które charakteryzuje się różnicami w uziarnieniu przed i po 5-krotnym zagęszczeniu metodą Proctora, przekraczającymi ± 8%. Uziarnienie kruszywa należy sprawdzać na sitach przewidzianych do kontroli uziarnienia wg PN-EN 13285 i niniejszej STWiORB. O zakwalifikowaniu kruszywa do kruszyw słabych decyduje największa różnica wartości przesiewów na jednym z sit kontrolnych. Pozostałe określenia są zgodne z obowiązującymi odpowiednimi polskimi normami i z definicjami podanymi w STWiORB D.00.00.00. „Wymagania ogólne" 1.4.

1.5. Ogólne wymagania dotyczące Robót

Wykonawca jest odpowiedzialny za jakość wykonania Robót, ich zgodność z Dokumentacją Projektową, STWiORB i poleceniami Inspektora Nadzoru.
Ogólne wymagania dotyczące Robót podano w STWiORB D.00.00.00. „Wymagania ogólne" p. 1.5.

2.MATERIAŁY

2.1. Wymagania ogólne

Ogólne wymagania dotyczące materiałów podano w STWiORB D.00.00.00. „Wymagania ogólne" p. 2.

2.1.1. Podstawowe wymagania dotyczące materiałów

Wszystkie materiały użyte do budowy powinny pochodzić tylko ze źródeł uzgodnionych i zatwierdzonych przez Inspektora Nadzoru. Mieszanka kruszywa niezwiązanego przeznaczona do podbudowy powinny spełniać wymagania krajowe, przenoszące zapisy normy PN-EN-13285 Mieszanki niezwiązane Wymagania, które zostały określone w dokumentach: WT-4 2010, KTKNPiP 2014, KTKNS 2014.
Materiałami stosowanymi do wytwarzania mieszanek z kruszywa niezwiązanego są:
- kruszywo,
- woda do zraszania kruszywa.

Mieszanki kruszywa powinny być tak produkowane i składowane, aby miały jednakowe właściwości i spełniały wymagania podane w Tablicy 1 i 4. Wyprodukowane mieszanki kruszywa powinny być jednorodnie wymieszane i charakteryzować się równomierną wilgotnością.
Kruszywo powinno być składowane w pryzmach, na utwardzonym i dobrze odwodnionym placu, w warunkach zabezpieczających przed zanieczyszczeniem i przed wymieszaniem różnych rodzajów kruszyw. Zawartość wody w mieszance kruszywa w trakcie wbudowywania i zagęszczania, określona według PN- EN 13286-2, powinna odpowiadać wymaganiom Tablicy 4.

2.1.2. Właściwości kruszywa

Wykonawca zobowiązany jest przedstawić deklaracje producenta kruszywa w celu ich weryfikacji ze STWiORB. Kruszywo należy przechowywać na hałdach. Kruszywo łamane musi pochodzić z jednego rodzaju skały.
Do mieszanek można stosować następujące rodzaje kruszyw:
a) kruszywo naturalne lub sztuczne,
b) kruszywo z recyklingu,
c) połączenie kruszyw wymienionych w punktach a) i b) z określeniem proporcji kruszyw z a) i b)
d) z dokładnością ± 5% m/m.

Do wykonania warstwy podbudowy zasadniczej należy stosować kruszywo łamane o uziarnieniu ciągłym 0/31,5 spełniające wymagania zamieszczone w tablicy 1.

Tablica 1. Wymagania dla kruszywa do mieszanek niezwiązanych

Punkt w normie PN-EN 13242	**Właściwość**	**Wymagane właściwości kruszywa do mieszanek niezwiązanych (kategorie według PN-EN 13242)**		**Odniesienie do tablicy w PN-EN 13242**
		Podbudowa zasadnicza nawierzchni drogowej obciążonej ruchem		
		KR1 – KR2	KR3, KR4	
4.3.1	Uziarnienie wg PN-EN 933-1, kategoria nie niższa niż	$G_C85/15$, G_F85, G_A85	$G_C85/15$, G_F85, G_A85	Tablica 2
4.3.2	Ogólne granice i tolerancje uziarnienia kruszywa grubego na sitach pośrednich wg PN-EN 933-1	$GTC_{20/15}$	$GTC_{20/15}$	Tablica 3
4.3.3	Tolerancje typowego uziarnienia kruszywa drobnego i kruszywa o ciągłym uziarnieniu wg PN-EN 933-1	GTF10, GTA_{20}	GTF10, GTA_{20}	Tablica 4
4.4	Kształt kruszywa grubego wg PN-EN 933-4 a) maksymalne wartości wskaźnika płaskości	FI_{50}	FI_{50}	Tablica 5
	lub b) maksymalne wartości wskaźnika kształtu	SI_{55}	SI_{55}	Tablica 6
4.5	Kategorie procentowych zawartości ziaren o powierzchni przekruszonej lub łamanych oraz ziaren całkowicie zaokrąglonych w kruszywie grubym (≥ 4mm) wydzielonym z kruszywa o ciągłym uziarnieniu wg. PN-EN 933-5, kategoria nie niższa niż	$C_{90/3}$ $C_{50/3}$	$C_{90/3}$ $C_{50/3}$	Tablica 7
4.6	Zawartość pyłów wg PN-EN 933-1 a) w kruszywie grubym*	$f_{Deklarowana}$		Tablica 8
	a) w kruszywie drobnym*	$f_{Deklarowana}$		Tablica 8
4.7	Jakość pyłów	Właściwość niezbadana na pojedynczych frakcjach, a tylko w mieszankach		
5.2	Odporność na rozdrabnianie wg PN-EN 1097-2, kategoria nie wyższa niż:	LA_{35}	LA_{35}	Tablica 9
5.3	Odporność na ścieranie kruszywa grubego wg PN-EN 1097- 1	MDE/Deklarowana	MDE/Deklarowana	Tablica 11
5.4	Gęstość wg PN-EN 1097-6, rozdział 7, 8 albo 9	Deklarowana	Deklarowana	-
5.5	Nasiąkliwość wg PN-EN 1097-6, rozdział 7, 8 albo 9 (zależności od frakcji)	$W_{cm}NR$ WA_{24}**	$W_{cm}NR$ WA_{24}**	-
6.2	Siarczany rozpuszczalne w kwasie wg PN-EN 1744-1	AS_{NR}	AS_{NR}	Tablica 12
6.3	Całkowita zawartość siarki wg PN-EN 1744-1	S_{NR}	S_{NR}	Tablica 13
6.4.2.1	Stałość objętości żużla stalowniczego wg PN-EN 1744-1, rozdział 19.3	V_5	V_5	Tablica 14
6.4.2.2	Rozpad krzemianowy w żużlu wielkopiecowym kawałkowym wg PN-EN 1744-1, p.19.1	Brak rozpadu	Brak rozpadu	-
6.4.2.3	Rozpad żelazawy w żużlu wielkopiecowym kawałkowym wg PN-EN 1744-1, p. 19.2	Brak rozpadu	Brak rozpadu	-
6.4.3	Składniki rozpuszczalne w wodzie wg PN-EN 1744-3	Brak substancji szkodliwych w stosunku do środowiska wg odrębnych przepisów		
6.4.4	Zanieczyszczenia	Brak ciał obcych takich jak: drewno, szkło, plastik, mogących pogorszyć wyrób końcowy		
7.2	Zgorzel słoneczna bazaltu wg PN-EN 1367-3, wg PN-EN 1097-2	SB_{LA}	SB_{LA}	-
7.3.3	Mrozoodporność na frakcji kruszywa 8/16 wg PN-EN 1367-1	Skały magmowe i przeobrażone F4 Skały osadowe F10		Tablica18
Załącznik C	Skład materiałowy	Deklarowany	Deklarowany	-
Załącznik C podrozdział C. 3.4	Istotne cechy środowiskowe	Większość substancji niebezpiecznych określonych w dyrektywie Rady 76/769/EWG zazwyczaj nie występuje w źródłach kruszywa pochodzenia mineralnego. Jednak w odniesieniu do kruszyw sztucznych i odpadowych należy badać czy zawartość substancji niebezpiecznych nie przekracza wartości dopuszczalnych wg odrębnych przepisów		

*) Łączna zawartość pyłów powinna się mieścić w wybranych krzywych granicznych.
**) W przypadku gdy wymaganie nie jest spełnione, należy sprawdzić mrozoodporność.
Zgodnie z KTKNPiP i KTNKS warstwa podbudowy pomocniczej nie występuje w rozwiązaniach zaproponowanych w Katalogach dla kategorii ruchu KR1-KR2.

2.2 Wymagania wobec mieszanek

W warstwach podbudowy zasadniczej i pomocniczej można stosować następujące mieszanki kruszyw:

- 0/31,5 mm,
- 0/45 mm,
- 0/63 mm.

2.3. Wymagane właściwości mieszanki niezwiązanej do podbudowy zasadniczej

2.3.1. Zawartość pyłu

Maksymalna zawartość pyłów <0,063 mm w mieszankach kruszyw przeznaczonych do warstwy podbudowy zasadniczej, powinna spełniać wymagania kategorii podanej w tablicy 4. Zawartość pyłów należy oznaczać wg PN-EN 933-1. W przypadku słabych kruszyw zawartość pyłów w mieszance kruszyw należy również badać i deklarować, po 5 krotnym zagęszczeniu metodą Proctora. Zawartość pyłów w takiej mieszance, po pięciokrotnym zagęszczeniu metodą Proctora, powinna również spełniać wymagania podane w tablicy 1. Nie określa się wymagania wobec minimalnej zawartości pyłów < 0,063 mm w mieszankach kruszyw do warstwy podbudowy zasadniczej.

2.3.2. Zawartość nadziarna

Określona według PN-EN 933-1 zawartość nadziarna w mieszankach kruszyw powinna spełniać wymagania podane w Tablicy 4. W przypadku słabych kruszyw decyduje zawartość nadziarna w mieszance kruszyw po pięciokrotnym zagęszczeniu metodą Proctora.

2.3.3. Uziarnienie

Określone według PN-EN 933-1 uziarnienia mieszanek kruszyw, przeznaczonych do warstw podbudowy zasadniczej muszą spełniać wymagania przedstawione na rysunkach 1, 2 i 3. W przypadku słabych kruszyw uziarnienie mieszanki kruszyw należy również badać i deklarować, po 5 krotnym zagęszczeniu metodą Proctora. Kryterium przydatności takiej mieszanki, pod względem uziarnienia, jest spełnione, jeżeli uziarnienie mieszanki po pięciokrotnym zagęszczeniu metodą Proctora, mieści się w krzywych granicznych podanych na rysunkach 1, 2 i 3.

Jako wymagane obowiązują tylko wymienione wartości liczbowe na rysunkach.

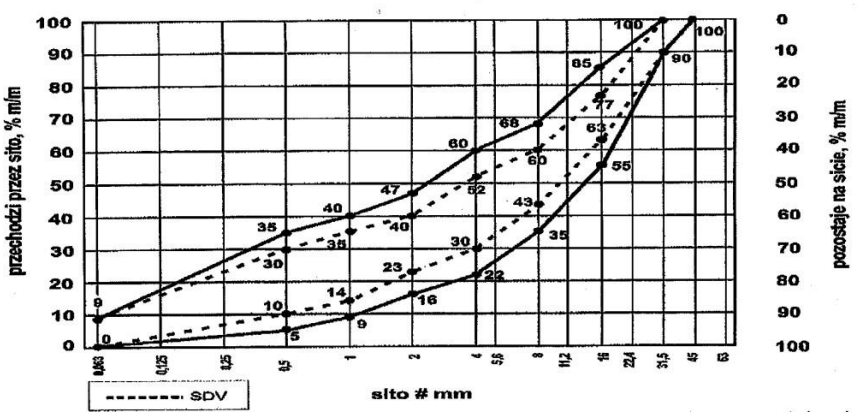

Rysunek 1. Uziarnienie mieszanki niezwiązanej 0/31,5 do podbudowy zasadniczej

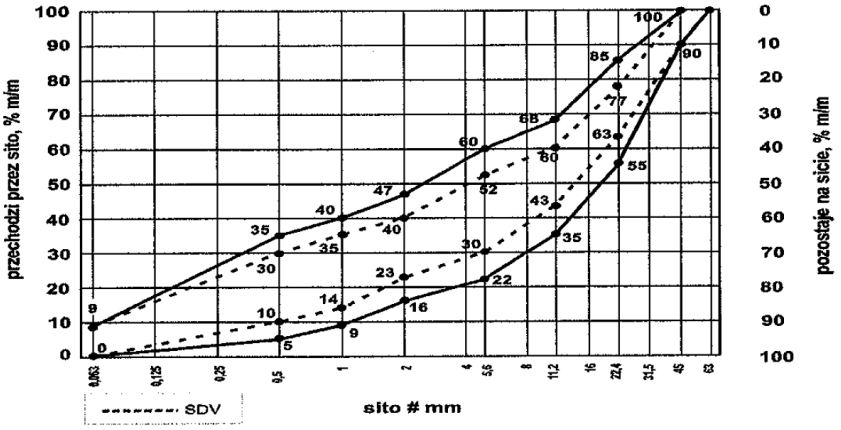

Rysunek 2. Uziarnienie mieszanki niezwiązanej 0/45 do podbudowy zasadniczej

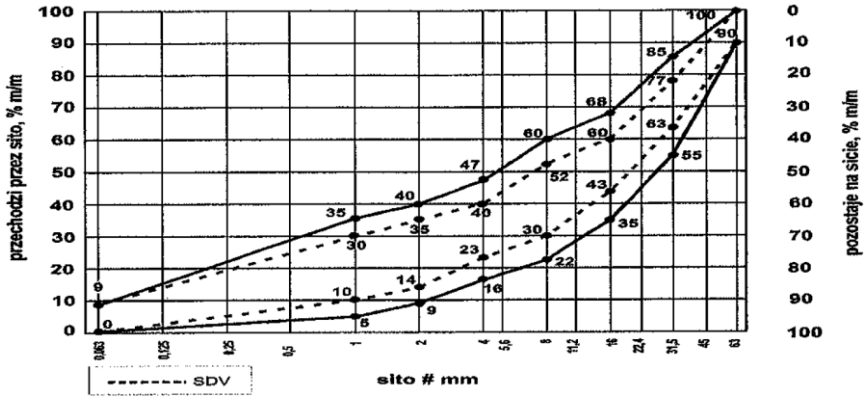

Rysunek 3. Uziarnienie mieszanki niezwiązanej 0/63 do podbudowy zasadniczej.

Oprócz wymagań podanych na rysunkach 1, 2, 3, wymaga się aby 90% uziarnień mieszanek zbadanych w ramach ZKP w okresie 6 miesięcy spełniało wymagania kategorii podanych w tablicach 2 i 3, aby zapewnić jednorodność i ciągłość uziarnienia mieszanek.

Tablica 2. Wymagania wobec jednorodności uziarnienia na sitach kontrolnych – porównanie z deklarowaną przez producenta wartością (S). Wymagania dotyczą produkowanej i dostarczanej mieszanki. Jeśli mieszanka zawiera nadmierną zawartość ziarn słabych, wymaganie dotyczy deklarowanego przez producenta uziarnienia mieszanki po pięciokrotnym zagęszczeniu metodą Proctora.

Mieszanka niezwiązana	**Porównanie z deklarowaną przez producenta wartością (S) Tolerancje przesiewu przez sito (mm), % (M/m)**									
	0,5	1	2	4	5,6	8	11,2	16	22,4	31,5
0/31,5	±5	±5	±7	±8	-	±8	-	±8	-	-
0.45	±5	±5	±7	-	±8	-	±8	-	±8	-
0/63	-	±5	±5	±7	-	±8	-	±8	-	±8

Krzywa uziarnienia (S) deklarowana przez producenta mieszanek powinna nie tylko mieścić się w odpowiednich krzywych uziarnienia (rys. 1÷3) ograniczonych przerywanymi liniami (SDV) z uwzględnieniem dopuszczalnych tolerancji podanych w tablicy 2, ale powinna spełniać także wymagania ciągłości uziarnienia zawarte w tablicy 3.

Tablica 3. Wymagania wobec ciągłości uziarnienia na sitach kontrolnych – różnice w przesiewach podczas badań kontrolnych produkowanych mieszanek

Mieszanka	**Minimalna i maksymalna zawartość frakcji w mieszankach, [różnice przesiewów w % (m/m) przez sito (mm)]**															
	1/2		2/4		2/5,6		4/8		5,6/11/2		8/16		11,2/22,4		16/31/5	
0/31,5	min.	max.	min.	max.	min.	max.	min.	max.	min.	max.	min.	max.	min.	max.	min.	max.
	4	15	7	20	-	-	10	25	-	-	10	25	-	-	-	-
0/45	4	15	-	-	7	20	-	-	10	25	-	-	10	25	-	-
0/63	-	-	4	15	-	-	7	20	-	-	10	25	-	-	10	25

2.3.4. Wrażliwość na mróz, wodoprzepuszczalność

Mieszanki kruszyw stosowane do warstw podbudów zasadniczych powinny spełniać wymagania tablicy 4. Wymagania wobec mieszanek przeznaczonych do warstw podbudowy zasadniczej odnośnie wrażliwości na mróz (wskaźnik SE), dotyczą badania materiału po pięciokrotnym zagęszczeniu metodą Proctora według PN EN 13286-2. Nie stawia się wymagań wobec wodoprzepuszczalności zagęszczonej mieszanki niezwiązanej do podbudowy zasadniczej.

2.3.5. Zawartość wody

Zawartość wody w mieszankach kruszyw powinna odpowiadać wymaganej zawartości wody w trakcie wbudowywania i zagęszczania określonej według PN- EN 13286-2, w granicach podanych w Tablicy 4.

2.3.6. Wskaźnik nośności CBR

Badanie CBR mieszanek do podbudowy zasadniczej należy wykonać na mieszance zagęszczonej metodą Proctora do wskaźnika zagęszczenia I_S=1,0 i po 96 godzinach przechowywania jej w wodzie. CBR oznaczyć wg PN-EN 13286-47. Wymaganie wg tablicy 4.

2.4. Wymagania wobec mieszanek niezwiązanych

Tablica 4. Wymagania wobec mieszanek niezwiązanych

Rozdział w PN-EN 13285	**Właściwość**	**Wymagane właściwości mieszanki niezwiązanej przeznaczonej do:**	**Odniesienie do tablicy w PN-EN 13285**
		podbudowy zasadniczej	
		KR1 – KR7	
4.3.1	Uziarnienie mieszanki niezwiązanej	0/31,5; 0/45' 0/63	Tablica 4
4.3.2	Maksymalna zawartość pyłów: kategoria UF	UF_9	Tablica 2
4.3.2	Minimalna zawartość pyłów: kategoria LF	LF_{NR}	Tablica 3
4.3.3	Zawartość, nadziarna: kategoria OC:	OC_{90}	Tablica 4 i 6
4.4.1	Wymagania wobec uziarnienia	rys. 1-3	Tablica 5 i 6
-	Kształt kruszywa grubego wg PN-EN 933-4 a) maksymalne wartości wskaźnika płaskości	FI_{50}	-
-	lub b) maksymalne wartości wskaźnika kształtu	SI_{55}	-
-	Kategorie procentowych zawartości ziaren o powierzchni przekruszonej lub łamanych oraz ziaren całkowicie zaokrąglonych w kruszywie grubym (≥4mm) wydzielonym z kruszywa o ciągłym uziarnieniu wg. PN-EN 933-5, kategoria nie niższa niż	$C_{90/3}$ $C_{50/3}$	-
4.4.2	Wymagania wobec jednorodności uziarnienia poszczególnych partii - porównanie z deklarowaną przez producenta wartością (S)	wg. tablicy 2	Tablica 7
4.4.2	Wymagania wobec jednorodności uziarnienia na sitach kontrolnych – różnice w przesiewach	w. tablicy 3	Tablica 8
4.5	Wrażliwość na mróz; wskaźnik piaskowy SE*), co najmniej	45	-
-	Odporność na rozdrabnianie (dotyczy frakcji 10/14 odsianej z mieszanki) wg PN-EN 1097-1, kategoria nie wyższa niż:	LA_{35}	-
-	Odporność na ścieranie (dotyczy frakcji 10/14 odsianej z mieszanki) wg PN-EN 1097-1, kategoria M_{DE}	Deklarowana	-
-	Mrozoodporność (dotyczy frakcji kruszywa 8/16 odsianej z mieszanki) wg PN-EN 1367-1	F_4	-
-	Wartość CBR po zagęszczeniu do wskaźnika zagęszczenia I_S=1,0 i moczeniu w wodzie 96h, co najmniej	≥ 80 (KR3-7) ≥ 60 (KR1-2)	-
4.5	Wodoprzepuszczalność mieszanki w warstwie odsączającej po zagęszczeniu wg metody Proctora do wskaźnika zagęszczenia I_S=1,0, współczynnik filtracji, co najmniej cm/s	brak wymagań	-
	Zawartość wody w mieszance zagęszczanej,% (m/m), wilgotności optymalnej wg metody Proctora	80 – 100	-

*) Badanie wskaźnika piaskowego SE4 wg PN-EN 933-8: 2015-07 należy wykonać na mieszance po pięciokrotnym zagęszczenie metodą Proctora wg PN-EN 13286-2

2.5. Woda

Do zwilżania kruszywa stosuje się wodę spełniającą wymagania PN-EN 1008.

2.6. Kontrola jakości materiałów w okresie dostaw

Kontrola jakości materiałów polega na przeprowadzeniu badań cech fizycznych materiałów na reprezentatywnych próbkach dla partii kruszywa i porównaniu wyników z wymaganiami określonymi w p.2.3.

2.7. Dodatkowe wymagania

Podbudowa wykonywana bezpośrednio na podłożu gruntowym powinna spełniać warunek szczelności warstwy (nieprzenikania cząstek):

$\frac{D_{15}}{d_{85}} \leq 5$,gdzie:

D_{15} – wymiar sita, przez które przechodzi 15% ziaren warstwy podbudowy,

D_{85} – wymiar sita, przez które przechodzi 85% ziaren gruntu podłoża.

Warunek ten zostaje automatycznie spełniony w przypadku zastosowania stabilizacji podłoża spoiwami hydraulicznymi lub przy zastosowaniu warstwy geowłókniny separującej.

3. SPRZĘT

3.1. Ogólne wymagania dotyczące sprzętu

Ogólne wymagania dotyczące sprzętu podano w STWiORB D.00.00.00 "Wymagania ogólne".

3.2. Sprzęt do wykonania robót

Sprzęt do wykonania podbudów powinien być dobrany przez Wykonawcę tak, aby zabezpieczył jakość zgodnie z Dokumentacją Projektową w ilości i rodzaju gwarantującym wykonanie robót zgodnie z harmonogramem i terminem zakończenia inwestycji. Mieszanka kruszywa dla warstwy z mieszanki niezwiązanej winna być rozkładana za pomocą urządzeń uniemożliwiających segregację. Na ciągu głównym należy podbudowę zasadniczą z mieszanki niezwiązanej rozkładać układarkami. Do wykonania warstwy z kruszywa łamanego stabilizowanego mechanicznie należy stosować następujące rodzaje sprzętu: mieszarki stacjonarne do wytwarzania mieszanki kruszyw, wyposażone w urządzenia dozujące wodę. Mieszarki powinny zapewnić wytworzenie jednorodnej mieszanki o wilgotności optymalnej. Wymaganie to jest zbędne w przypadku, gdy producent kruszywa gwarantuje dostawy jednorodnej mieszanki o wymaganym uziarnieniu i odpowiedniej wilgotności równiarki lub układarki do rozłożenia mieszanki. Za zgodą Inspektora Nadzoru do rozkładania mieszanki na drogach o ruchu mniejszym od KR3 można dopuścić spycharki, walce ogumione i stalowe wibracyjne lub statyczne do zagęszczania, płyty wibracyjne lub ubijaki mechaniczne do zagęszczania, inny sprzęt zaakceptowany przez Inspektora Nadzoru.

4. TRANSPORT

4.1. Ogólne wymagania dotyczące transportu

Ogólne wymagania dotyczące transportu podano w STWiORB D.00.00.00 "Wymagania ogólne".

4.2. Transport kruszywa

Wybór środków transportowych oraz metod transportu powinien być dostosowany do materiału, jego objętości, technologii odspajania i załadunku oraz do odległości transportu. Wydajność środków transportowych powinna być ponadto dostosowana do wydajności sprzętu stosowanego do wbudowania gruntu materiału. Wykonawca powinien zapewnić minimalizację odległości transportowych przy zachowaniu wymagań projektowych. Organizację transportu należy przeprowadzić z uwzględnieniem zmienności w dostępności dróg i powierzchni do prowadzenia transportu (przemieszczania materiałów do wykonania nasypu). W organizacji transportu Wykonawca uwzględni: typowe warunki klimatyczne i pogodowe, wymagania wynikające z harmonogramu prac, ograniczenia dotyczące ładunku przez czynniki zewnętrzne (instalacje, konstrukcje, dopuszczalne obciążenia), wymagania ochrony środowiska oraz rodzaj maszyn stosowanych do załadunku, w przypadku samochodów. Należy przestrzegać ograniczeń dotyczących ruchu budowlanego, podanych w STWiORB D-02.02.01 „Roboty ziemne. Wykonanie wykopów" i w STWiORB D-02.03.01 „Roboty ziemne. Wykonywanie nasypów". Zwiększenie odległości transportu ponad odległości zatwierdzone nie może być podstawą roszczeń Wykonawcy, dotyczących dodatkowej zapłaty za transport. Transport i wyładunek mieszanki niezwiązanej powinien zapewnić niezmienność składu mieszanki oraz nie powinien powodować segregacji składników oraz zanieczyszczenia mieszanki. Transport kruszywa może odbywać się samochodami samowyładowczymi w sposób zabezpieczający je przed segregacją ,zanieczyszczeniem, zmieszaniem z innymi materiałami, nadmiernym wysuszeniem lub zawilgoceniem. Materiały sypkie należy przewozić w sposób eliminujący możliwość wysypywania, pylenia oraz innego zanieczyszczenia środowiska. Transport pozostałych wyrobów powinien odbywać się zgodnie z wymaganiami norm przedmiotowych.

5. WYKONANIE ROBÓT

5.1. Ogólne warunki wykonywania robót

Ogólne zasady wykonania robót podano w STWiORB D.00.00.00 "Wymagania ogólne".

Wykonawca przedstawi Inspektorowi Nadzoru do akceptacji Projekt Technologii i Organizacji Robót oraz Program Zapewnienia Jakości uwzględniający wszystkie warunki, w jakich będą wykonywane roboty.

5.2. Zasady wykonywania robót

Wykonawca przedstawi Inspektorowi Nadzoru do akceptacji Projekt Technologii i Organizacji Robót oraz Program Zapewnienia Jakości uwzględniający wszystkie warunki, w jakich będą wykonywane roboty.

Sposób wykonania robót powinien być zgodny z dokumentacją projektową i STWiORB.

Podstawowe czynności przy wykonaniu robót obejmują:

− roboty przygotowawcze,
− przygotowanie podłoża,
− wytwarzanie mieszanki kruszywa,
− odcinek próbny,
− wbudowanie mieszanki,
− zagęszczanie mieszanki,
− utrzymanie wykonanej warstwy,
− roboty wykończeniowe.

5.3. Roboty przygotowawcze

Przed przystąpieniem do robót należy, na podstawie dokumentacji projektowej, STWiORB lub wskazań Inspektora Nadzoru:

− ustalić lokalizację robót,
− przeprowadzić obliczenia i pomiary niezbędne do szczegółowego wytyczenia robót oraz ustalenia danych wysokościowych,
− usunąć przeszkody utrudniające wykonanie robót,
− wprowadzić oznakowanie drogi na okres robót,
− zgromadzić materiały i sprzęt potrzebne do rozpoczęcia robót.

Prace pomiarowe powinny być prowadzone w sposób umożliwiający wykonanie warstwy podbudowy zgodnie z Dokumentacją Projektową, z tolerancjami określonymi w niniejszej specyfikacji. Paliki lub szpilki do kontroli ukształtowania podbudowy powinny być wcześniej przygotowane, odpowiednio zamocowane i utrzymywane w czasie robót przez Wykonawcę. Powinny być one ustawione w osi drogi i w rzędach równoległych do osi drogi, lub w inny sposób zaakceptowany przez Inspektora Nadzoru. Rozmieszczenie palików lub szpilek powinno umożliwiać naciągnięcie sznurków lub linek do wytyczenia robót i nie powinno być rzadsze, niż co 10m. Jeżeli warstwa mieszanki kruszywa stabilizowanego mechanicznie będzie układana w prowadnicach, to po wytyczeniu podbudowy należy ustawić na podłożu prowadnice w taki sposób, aby wyznaczały one ściśle linie krawędzi układanej warstwy według Dokumentacji Projektowej. Wysokość prowadnic powinna odpowiadać grubości warstwy mieszanki kruszywa stabilizowanego mechanicznie, w stanie niezagęszczonym. Prowadnice powinny być ustawione stabilnie, w sposób wykluczający ich przesuwanie się pod wpływem oddziaływania maszyn użytych do wykonania warstwy. Zamiennie można zastosować wytyczenie sytuacyjne i wysokościowe przez jednoznaczne zdefiniowanie w pamięci elektronicznej maszyn wyposażonych w system sterowania 3D wszystkich elementów geometrii warstwy podbudowy.

5.4. Przygotowanie podłoża

Przed wykonaniem podbudowy podłoże należy oczyścić ze wszelkich zanieczyszczeń oraz sprawdzić jego cechy geometryczne i zagęszczenie. Wszelkie uszkodzenia lub powierzchnie wykazujące odchylenia od wymaganej równości, spadków poprzecznych lub rzędnych powinny być naprawione. Podbudowa powinna być wytyczona w sposób umożliwiający jej wykonanie zgodnie z Dokumentacją Projektową lub wg zaleceń Inspektora Nadzoru z tolerancjami określonymi w niniejszych STWiORB. Podbudowę z kruszywa łamanego stabilizowanego mechanicznie należy układać na odpowiednio przygotowanej warstwie, zgodnie z właściwymi STWiORB. Jeżeli podłoże wykazuje jakiekolwiek wady, to powinny być one usunięte wg zasad zaakceptowanych przez Inspektora Nadzoru. Dla pobocza nie jest wymagane wykonanie badań modułów odkształceń metodą VSS.

5.5. Wytwarzanie mieszanki kruszywa

Przed przystąpieniem do robót w terminie uzgodnionym z Inspektorem Nadzoru, Wykonawca dostarczy Inspektorowi Nadzoru do akceptacji projekt składu mieszanki kruszywa niezwiązanego oraz wyniki badań laboratoryjnych poszczególnych składników i próbki materiałów pobrane w obecności Inspektora Nadzoru do wykonania badań kontrolnych. Projektowanie polega na doborze kruszywa do mieszanki oraz zawartości wody. Procedura projektowania powinna być oparta na próbkach laboratoryjnych i/lub polowych przeprowadzonych na tych samych składnikach, z tych samych źródeł i o takich samych właściwościach, jak te które będą stosowane do wykonania podbudowy. Mieszankę kruszywa o ściśle określonym uziarnieniu i wilgotności optymalnej należy wytwarzać w mieszarkach stacjonarnych gwarantujących otrzymanie jednorodnej mieszanki. Ze względu na konieczność zapewnienia jednorodności materiału nie dopuszcza się wytwarzania mieszanki przez mieszanie poszczególnych frakcji na drodze. Mieszankę kruszywa o ściśle określonym uziarnieniu i wilgotności

optymalnej należy wytwarzać w mieszarkach, gwarantujących otrzymanie jednorodnej mieszanki. Mieszarki (wytwórnie mieszanek kruszywa) stacjonarne lub mobilne powinny zapewnić ciągłość produkcji zgodną z receptą laboratoryjną. Mieszanka po wyprodukowaniu powinna być od razu transportowana na miejsce wbudowania w sposób przeciwdziałający segregacji i nadmiernemu wysychaniu.

5.6. Odcinek próbny

Co najmniej 3 dni przed planowanym rozpoczęciem robót, Wykonawca wykona odcinek próbny w celu:
− stwierdzenia, czy sprzęt budowlany do mieszania, rozkładania i zagęszczania kruszywa jest właściwy,
- określenia grubości warstwy materiału z w stanie luźnym, koniecznej do uzyskania wymaganej grubości warstwy po zagęszczeniu,
- określenia ilości warstwy koniecznych dla osiągnięcia wymaganego zagęszczenia;
- ustalenia liczby przejść sprzętu zagęszczającego, potrzebnej do uzyskania wymaganego wskaźnika zagęszczenia.

Na odcinku próbnym Wykonawca powinien użyć takich materiałów oraz sprzętu, jakie będą stosowane do wykonania warstwy na budowie. Powierzchnia odcinka próbnego powinna wynosić od 400 do 800 m^2. Odcinek próbny powinien być zlokalizowany w miejscu wskazanym przez Inspektora Nadzoru. Po wykonaniu odcinka próbnego Wykonawca umożliwi Inspektorowi Nadzoru przeprowadzenie dodatkowych badań kontrolnych. Po akceptacji przez Inspektora Nadzoru Wykonawca przystąpi do zasadniczych robót związanych z wykonaniem warstwy podbudowy z kruszywa niezwiązanego hydraulicznie. Wykonawca może przystąpić do wykonania warstwy po zaakceptowaniu odcinka próbnego przez Inspektora Nadzoru.

5.7. Wbudowanie mieszanki

Rozpoczęcie budowy każdej następnej warstwy może nastąpić po odbiorze poprzedniej warstwy przez Inspektora Nadzoru. Mieszanka kruszywa niezwiązanego po wyprodukowaniu powinna być od razu transportowana na miejsce wbudowania w taki sposób, aby nie uległa rozsegregowaniu i wysychaniu. Zaleca się w tym celu korzystanie z transportu samochodowego z zabezpieczoną (przykrytą) skrzynią ładunkową. Mieszanka kruszywa powinna być rozkładana metodą zmechanizowaną przy użyciu zalecanej, elektronicznie sterowanej, rozkładarki, która wstępnie może zagęszczać układaną warstwę kruszywa. Rozkładana warstwa kruszywa powinna być jednakowej grubości, takiej aby jej ostateczna grubość po zagęszczeniu była równa grubości projektowanej. Jeżeli układana konstrukcja składa się z więcej niż jednej warstwy kruszywa, to każda warstwa powinna być wyprofilowana i zagęszczona z zachowaniem wymaganych spadków i rzędnych wysokościowych. Zawartość wody w mieszance zagęszczonej musi być zgodna z granicami podanymi w tablicy 4. Wilgotność mieszanki kruszywa podczas zagęszczania powinna odpowiadać wilgotności optymalnej, określonej według próby Proctora, wg PN-EN 13286-2 oraz PN-EN 1097-6. Mieszanka o większej wilgotności powinna zostać osuszona przez mieszanie i napowietrzanie. Jeżeli wilgotność mieszanki kruszywa jest niższa od wartości podanej w tablicy 4, mieszanka powinna być zwilżona określoną ilością wody i równomiernie wymieszana. Rozścieloną mieszankę kruszywa należy sprofilować równiarką lub ciężkim szablonem, do spadków poprzecznych i pochyleń podłużnych ustalonych w dokumentacji projektowej. W czasie profilowania należy wyrównać lokalne wgłębienia. W miejscach, gdzie widoczna jest segregacja kruszywa należy przed zagęszczeniem wymienić kruszywo na materiał o odpowiednich właściwościach.

5.8. Zagęszczenie mieszanki

Po wyprofilowaniu mieszanki kruszywa należy rozpocząć jej zagęszczanie, które należy kontynuować aż do osiągnięcia wymaganego w STWiORB wskaźnika zagęszczenia. Warstwę kruszywa niezwiązanego należy zagęszczać walcami ogumionymi, walcami wibracyjnymi i gładkimi. Kruszywo o przewadze ziaren grubych zaleca się zagęszczać najpierw walcami ogumionymi, a następnie walcami wibracyjnymi. Kruszywo o przewadze ziaren drobnych zaleca się zagęszczać najpierw walcami ogumionymi, a następnie gładkimi. W miejscach trudno dostępnych należy stosować zagęszczarki płytowe, ubijaki mechaniczne itp. Zagęszczanie walcami na podbudowach o przekroju daszkowym powinno rozpocząć się od krawędzi i przesuwać się pasami podłużnymi w stronę osi jezdni. Zagęszczanie na podbudowach o jednostronnym spadku poprzecznym powinno rozpocząć się od dolnej krawędzi i przesuwać się pasami podłużnymi w stronę górnej krawędzi podbudowy. Zagęszczenie powinno być równomierne na całej szerokości warstwy. Zaleca się, aby grubość zagęszczanej warstwy nie przekraczała przy walcach statycznych gładkich 15 cm, a przy walcach ogumionych lub wibracyjnych 20 cm. Zagęszczenie podbudowy należy wykonywać warstwami przy zachowaniu wilgotności optymalnej. W ostatniej fazie zagęszczania należy sprawdzić profil szablonem. Zagęszczenie podbudowy powinno być równomierne na całej szerokości. Wskaźnik zagęszczenia nie powinien być mniejszy od 1,03 (KR5-KR7) oraz 1,00 dla pozostałych dróg. Zagęszczenie kontroluje się płytą VSS przez sprawdzenie modułu odkształcenia. Zagęszczenie podbudowy stabilizowanej mechanicznie należy uznać za prawidłowe, gdy stosunek wtórnego modułu E_2 do pierwotnego modułu odkształcenia E_1 jest nie większy od 2,2 dla każdej warstwy konstrukcyjnej podbudowy. Wskaźnik zagęszczenia podbudowy powinien odpowiadać przyjętemu poziomowi wskaźnika nośności podbudowy wg tablicy 6.

5.9. Utrzymanie podbudowy

Warstwa po wykonaniu, a przed ułożeniem następnej warstwy powinna być utrzymywana w dobrym stanie. Jeżeli Wykonawca będzie wykorzystywał, gotową warstwę do ruchu budowlanego, to jest obowiązany naprawić wszelkie jej uszkodzenia spowodowane przez ten ruch.

5.10. Roboty wykończeniowe

Roboty wykończeniowe, zgodne z dokumentacją projektową, STWiORB lub wskazaniami Inspektora Nadzoru dotyczą prac związanych z dostosowaniem wykonanych robót do istniejących warunków terenowych, takie jak:
− odtworzenie przeszkód czasowo usuniętych,
− uzupełnienie zniszczonych w czasie robót istniejących elementów drogowych lub terenowych,
− roboty porządkujące otoczenie terenu robót,
− usunięcie oznakowania drogi wprowadzonego na okres robót.

6. KONTROLA JAKOŚCI ROBÓT

6.1. Ogólne zasady kontroli jakości Robót

Ogólne zasady kontroli jakości robót podano w STWiORB D-M.00.00.00 „Wymagania ogólne" pkt 6. Częstotliwość i zakres badań powinny gwarantować zachowanie wymagań jakościowych i spełniać wymagania szczegółowe wskazane poniżej. Dopuszcza się wprowadzenie zmian częstotliwości i zakresu badań wyłącznie za zgodą Inspektora Nadzoru.

Badania i pomiary dzielą się na:
− badania i pomiary Wykonawcy (w ramach własnego nadzoru),
− badania i pomiary kontrolne, wykonywane na zlecenie Inspektora Nadzoru.

Badania i pomiary kontrolne dzielą się na podstawowe, dodatkowe i arbitrażowe.

W uzasadnionych przypadkach w ramach badań i pomiarów kontrolnych dopuszcza się wykonanie badań i pomiarów kontrolnych dodatkowych lub badań i pomiarów arbitrażowych.

Badania obejmują:
− pobranie próbek,
− zapakowanie próbek do wysyłki,
− transport próbek z miejsca pobrania do placówki wykonującej badania,
− przeprowadzenie badania,
− sprawozdanie z badań.

Pomiary obejmują terenową weryfikację cech warstwy.

6.2. Badania przed rozpoczęciem robót

Przed przystąpieniem do robót Wykonawca powinien wykonać badania kruszyw przeznaczonych do wykonania podbudowy i wyniki tych badań przedstawić Inspektorowi Nadzoru w celu akceptacji materiałów. Badania te powinny obejmować wszystkie właściwości kruszywa określone w pkt.2.4.

6.3. Badania w czasie robót

Wykonawca powinien wykonywać badania i pomiary z częstotliwością gwarantującą zachowanie wymagań dotyczących jakości robót, lecz nie rzadziej niż wskazano to w tablicy 5.

Tablica 5. Częstotliwość oraz zakres badań przy wykonywaniu podbudowy z kruszywa stabilizowanego mechanicznie.

Lp.	Wyszczególnienie badań	Częstotliwość badań	
		Minimalna liczba badań na dziennej działce roboczej	Maksymalna powierzchnia podbudowy przypadająca na jedno badanie (m^2)
1	Uziarnienie mieszanki		
2	Wilgotność mieszanki	1	3000
3	Zagęszczenie warstwy	2	6000
4	Badanie właściwości innych niż uziarnienie mieszanki	przy zatwierdzeniu materiału i przy każdej istotnej zmianie jego właściwości, zmianie złoża, zmianie producenta oraz w razie wątpliwości co do jakości wbudowywanej mieszanki.	

6.3.1. Uziarnienie mieszanki

Kontrola uziarnienia rozłożonego kruszywa powinna być przeprowadzana minimum 1 raz na każdej dziennej działce roboczej za pomocą analizy sitowej. Próbki należy pobierać losowo z rozłożonej warstwy, przed jej zagęszczeniem. Uziarnienie mieszanki powinno mieścić się pomiędzy odpowiednimi krzywymi granicznymi wg WT-4 2010 dla zaprojektowanego uziarnienia mieszanki kruszyw.

6.3.2. Zawartość wody w mieszance

Zawartość wody w mieszance kruszyw w czasie wbudowania i zagęszczania badana według PN-EN 13286-2 powinna odpowiadać wymaganej w granicach określonych w WT-4 2010.

6.3.3. Zagęszczenie i nośność podbudowy

Kontrolę zagęszczenia i nośności podbudowy należy oprzeć na metodzie obciążeń płytowych za pomocą płyty VSS o średnicy 30 cm. Nośność podbudowy należy uznać za prawidłową, gdy wtórny moduł odkształcenia E2 oznaczony za pomocą płyty VSS jest nie mniejszy niż wymagana wartość, określona w KTKNPiP 2014 lub KTKNS 2014, odpowiednia dla danej podbudowy i określona w Dokumentacji Projektowej.

Tablica 6. Wymagania dla nośności podbudowy

Badanie drogi o ruchu	KR1 ÷ KR2	KR3 ÷ KR4	KR5 ÷ KR7
Wskaźnik zagęszczenia I_s dla podbudowy zasadniczej i pomocniczej	≥ 1,00	≥ 1,00	≥ 1,03
Wskaźnik odkształcenia I_0 dla podbudowy pomocniczej i zasadniczej	≤ 2,20	≤ 2,20	≤ 2,20
Wtórny moduł odkształcenia E_2 dla podbudowy zasadniczej	≥ 130 MPa	≥ 160 MPa	≥ 180 MPa

Zagęszczenie podbudowy należy uznać za prawidłowe, gdy wskaźnik odkształcenia I_0, określony stosunkiem wtórnego modułu E_2 do pierwotnego modułu E_1, jest nie większy niż 2,2. Zagęszczenie warstwy podbudowy możemy sprawdzić zgodnie z metodą opisaną w załączniku Z1. Bieżące badania kontrolne nośności warstwy podbudowy Wykonawca może przeprowadzać metodami alternatywnymi, np. lekką płytą do obciążeń dynamicznych. Metodą referencyjną jest metoda obciążeń płytowych wg załącznika Z1. Alternatywnie dopuszcza się kontrolę i ocenę nośności na powierzchni warstwy materiału na podstawie oznaczenia wartości modułu dynamicznego E_{vd} z zastosowaniem lekkiej płyty dynamicznej LPD. Dopuszczenie tej metody wymaga potwierdzenia na odcinku próbnym i akceptacji przez Inspektora Nadzoru korelacji wartości wtórnego modułu odkształcenia E_2, stanowiących kryterium akceptacji nośności, z wartościami modułu dynamicznego E_{vd} w odniesieniu do gruntów i materiałów stosowanych w konkretnym przypadku i określonych z zastosowaniem wybranego typu (konstrukcji) LPD.W przypadku stosowania płyt LPD o różnych konstrukcjach korelację należy ustalić dla każdego typu urządzenia. Metodą referencyjną jest metoda obciążeń płytowych wg załącznika Z1. W przypadku stosowania płyty LPD należy uwzględnić właściwe dla tej metody ograniczenia w zakresie jej stosowalności. Metody tej nie należy jednak wykorzystywać do badań odbiorowych warstwy. Wykonawca zobowiązany jest zapewniać laboratorium Inspektora Nadzoru na swój koszt pojazdy ciężarowe stanowiące przeciwwagę do oznaczania modułu odkształcenia i badania nośności przez obciążenie płyta statyczną (badanie aparatem VSS) w miejscu i terminie wyznaczonym przez Inspektora Nadzoru.

6.3.4. Właściwości kruszywa

Właściwości kruszywa obejmujące ocenę wszystkich właściwości określonych w pkt. 2. należy badać dla każdej partii kruszywa i przy każdej zmianie kruszywa. Próbki do badań powinny być pobierane w obecności Inspektora Nadzoru ze składowisk (hałd) płaskich bądź stożkowych zgodnie z PN-EN 932-1 pkt. 8.8.

6.4. Wymagania dotyczące cech geometrycznych podbudowy

Tabela 7. Częstotliwość oraz zakres pomiarów wykonanej podbudowy/nawierzchni

Lp.	Wyszczególnienie badań i pomiarów	Minimalna częstotliwość pomiarów
1	Szerokość podbudowy	co 100 m
2	Równość podłużna	w sposób ciągły na każdym pasie ruchu łatą długości 4m lub metodą równoważną (planografem)
3	Równość poprzeczna	co 5 m
4	Spadki poprzeczne*)	co 100 m
5	Rzędne wysokościowe**	co 20 m na prostych i co 10 m na odcinkach krzywoliniowych
6	Ukształtowanie osi w planie*)	
7	Grubość warstwy	Podczas budowy: w 3 punktach na każdej działce roboczej, lecz nie rzadziej niż raz na 400 m^2 Przed odbiorem: w 3 punktach, lecz nie rzadziej niż raz na 2000 m^2

*) Dodatkowe pomiary spadków poprzecznych i ukształtowania osi w planie należy wykonać w punktach głównych łuków poziomych.

**) Przed przystąpieniem do robót Wykonawca przedstawi Inspektorowi Nadzoru do akceptacji propozycję miejsc pomiarowych.

6.5. Dopuszczalne tolerancje dotyczące cech geometrycznych

Tablica 8. Dopuszczalne tolerancje dla wymaganych cech geometrycznych podbudowy zasadniczej

Lp.	Cecha mierzona	Tolerancja
1	Szerokość warstwy	Tolerancja dla pojedynczego wyniku +10 cm, -5 cm od szerokości projektowanej. Dla wartości średniej elementu podlegającego odbiorowi od 0,0 do +10,0 cm.
2	Równość podłużna	Zgodnie z zał. nr 1 do rozporządzenia Ministra Infrastruktury z dnia 1 sierpnia 2019 r. (Dz. U. poz. 1643) - podbudowa zasadnicza: ±9mm (klasa drogi GP): pasy ruchu zasadnicze, dodatkowe, włączenia i wyłączenia ±12mm (klasa drogi GP): utwardzone pobocza ±12mm (klasa drogi G,Z): pasy ruchu zasadnicze, dodatkowe, włączenia i wyłączenia, utwardzone pobocza ±15mm (klasa drogi L,D, place, parkingi): wszystkie pasy ruchu i powierzchnie przeznaczone do ruchu i postoju pojazdów
3	Równość poprzeczna	Zgodnie z zał. nr 1 do rozporządzenia Ministra Infrastruktury z dnia 1 sierpnia 2019 r. (Dz. U. poz. 1643) - podbudowa zasadnicza: ±9mm (klasa drogi GP): pasy ruchu zasadnicze, dodatkowe, włączenia i wyłączenia ±12mm (klasa drogi GP): utwardzone pobocza ±12mm (klasa drogi G,Z): pasy ruchu zasadnicze, dodatkowe, włączenia i wyłączenia, utwardzone pobocza ±15mm (klasa drogi L,D, place, parkingi): wszystkie pasy ruchu i powierzchnie przeznaczone do ruchu i postoju pojazdów
4	Spadki poprzeczne	±0,5% - podbudowa pomocnicza/zasadnicza
5	Rzędne wysokościowe	-2 cm / +1 cm – podbudowa pomocnicza -1 cm / +0 cm – podbudowa zasadnicza
6	Ukształtowanie osi w planie	±5cm - podbudowa pomocnicza/zasadnicza
7	Grubość warstwy	±10% - podbudowa pomocnicza/zasadnicza

7.OBMIAR ROBÓT

7.1. Ogólne zasady obmiaru robót

Ogólne zasady obmiaru robót podano w STWiORB D.00.00.00 „Wymagania ogólne" pkt. 7.

7.2. Jednostka obmiarowa

Jednostką obmiarową jest metr kwadratowy (m^2) wykonanej i odebranej podbudowy z mieszanki niezwiązanej zgodnie z Dokumentacją Projektową. Obmiar nie powinien obejmować dodatkowych powierzchni nie wykazanych w Dokumentacji Projektowej z wyjątkiem powierzchni zaakceptowanych przez Inspektora

Nadzoru na piśmie. Nadmierna grubość lub nadmierna powierzchnia warstwy w stosunku do Dokumentacji Projektowej wykonana bez pisemnego upoważnienia Inspektora Nadzoru nie może stanowić podstawy do roszczeń o dodatkową zapłatę.

8. ODBIÓR ROBÓT

8.1. Ogólne zasady odbioru robót

Roboty podlegające odbiorowi według zasad określonych w STWiORB D.00.00.00 „Wymagania Ogólne".

Roboty uznaje się za wykonane zgodnie z Dokumentacją Projektową, STWIORB i wymaganiami Inspektora Nadzoru, jeżeli wszystkie pomiary i badania z zachowaniem tolerancji wg punktu 6 dały wyniki pozytywne. Do odbioru ostatecznego uwzględniane są wyniki badań i pomiarów kontrolnych, badań i pomiarów kontrolnych dodatkowych oraz badań i pomiarów arbitrażowych do wyznaczonych odcinków częściowych.

8.2. Zasady postępowania z wadliwie wykonanymi robotami

Jeżeli wystąpią wyniki negatywne dla materiałów i robót (nie spełniające wymagań określonych w STWiORB, to Inspektor Nadzoru wydaje Wykonawcy polecenie przedstawienia programu naprawczego, chyba że na wniosek jednej ze stron zostaną wykonane badania lub pomiary arbitrażowe, a ich wyniki będą pozytywne. Wykonawca w programie tym jest zobowiązany dokonać oceny wpływu na trwałość, przedstawić sposób naprawienia wady lub wnioskować o zredukowanie ceny inwestycyjnej naliczenie potrąceń. Na zastosowanie programu naprawczego wyraża zgodę Inspektor Nadzoru. W przypadku braku zgody Inspektora Nadzoru na zastosowanie programu naprawczego wszystkie materiały i roboty nie spełniające wymagań podanych w odpowiednich punktach STWiORB zostaną odrzucone. Wykonawca wymieni materiały na właściwe i wykona prawidłowo roboty na własny koszt. Jeżeli wymiana materiałów niespełniających wymagań lub wadliwie wykonane roboty spowodowują szkodę w innych, prawidłowo wykonanych robotach, to również te roboty powinny być ponownie wykonane przez Wykonawcę na jego koszt

9. PODSTAWA PŁATNOŚCI

9.1. Ogólne ustalenia dotyczące podstawy płatności

Ogólne ustalenia dotyczące podstawy płatności podano w D.M.00.00.00 „Wymagania ogólne".

9.2. Cena jednostki obmiarowej

Cena jednostkowa jest ceną uśrednioną dla podanego sposobu wykonania i obejmuje:

- prace pomiarowe i roboty przygotowawcze,
- oznakowanie robót,
- dostarczenie materiałów i sprzętu,
- przygotowanie mieszanki z kruszywa, zgodnie z receptą,
- dostarczenie mieszanki na miejsce wbudowania,
- rozłożenie mieszanki,
- zagęszczenie mieszanki,
- utrzymanie warstwy w czasie robót,
- przeprowadzenie wymaganych pomiarów i badań,
- uporządkowanie terenu robót i jego otoczenia,
- roboty wykończeniowe,
- odwiezienie sprzętu,
- zawiera wszelkie inne czynności związane z prawidłowym wykonaniem warstwy zgodnie z wymaganiami niniejszych STWiORB.

Wszystkie roboty powinny być wykonane według wymagań dokumentacji projektowej, STWiORB, specyfikacji technicznej i postanowień Inspektora Nadzoru.

9.3. Sposób rozliczenia robót tymczasowych i prac towarzyszących

Cena wykonania robot określonych niniejszymi STWiORB obejmuje:

- roboty tymczasowe, które są potrzebne do wykonania robot podstawowych, ale nie są przekazywane Inspektorowi Nadzoru i są usuwane po wykonaniu robot podstawowych,
- prace towarzyszące, które są niezbędne do wykonania robot podstawowych, niezaliczane do robot tymczasowych, jak geodezyjne wytyczenie robot itd.

10. PRZEPISY ZWIĄZANE

10.1. Normy

1. PN-EN 13242 Kruszywa do niezwiązanych i hydraulicznie związanych materiałów stosowanych w obiektach drogowych i budownictwie drogowym
2. PN-EN 13285 Mieszanki niezwiązane. Wymagania.
3. PN-EN 1008 Woda zarobowa do betonu. Specyfikacja pobierania próbek, badanie i ocena przydatności wody zarobowej do betonu, w tym wody odzyskanej z procesów produkcji betonu
4. PN-EN 933-1 Badanie geometrycznych właściwości kruszyw. Część 1: Oznaczenie składu ziarnowego – Metoda przesiewowa.
5. PN-EN 933-3 Badanie geometrycznych właściwości kruszyw. Część 2: Oznaczenie kształtu ziaren za pomocą wskaźnika płaskości.
6. PN-EN 933-4 Badanie geometrycznych właściwości kruszyw. Część 4: Oznaczenie kształtu ziaren- Wskaźnik kształtu.
7. PN-EN 933-5 Badanie geometrycznych właściwości kruszyw. Część 5: Oznaczenie procentowej zawartości ziarn o powierzchniach powstałych w wyniku przekruszenia lub łamania kruszyw grubych.
8. PN-EN 933-8 Badanie geometrycznych właściwości kruszyw. Część 8: Ocena zawartości drobnych cząstek - Badania wskaźnika piaskowego.
9. PN-EN 933-9 Badanie geometrycznych właściwości kruszyw. Część 9: Ocena zawartości drobnych cząstek- Badania błękitem metylenowym.
10. PN-EN 1097-2 Badania mechanicznych i fizycznych właściwości kruszyw. Część 2: Metody oznaczania odporności na rozdrobnienie.
11. PN-EN 1097-6 Badania mechanicznych i fizycznych właściwości kruszyw- Część 6: Oznaczanie gęstości ziarn i nasiąkliwości.
12. PN-EN 1367-1 Badanie właściwości cieplnych i odporności kruszyw na działanie czynników atmosferycznych – Część 1: Oznaczenie mrozoodporności.
13. PN-EN 1367-3 Badanie właściwości cieplnych i odporności kruszyw na działanie czynników atmosferycznych – Część 3: Badanie bazaltowej zgorzeli słonecznej metoda gotowania.
14. PN-EN 13286-1 Mieszanki mineralne niezwiązane i związane spoiwem hydraulicznym - Część 1: Metody badań dla ustalonej laboratoryjnie referencyjnej gęstości i wilgotności - Wprowadzenie i wymagania ogólne.
15. PN-EN 13286-2 Mieszanki mineralne niezwiązane i związane spoiwem hydraulicznym - Część 1: Metody badań dla ustalonej laboratoryjnie referencyjnej gęstości i wilgotności- Zagęszczanie aparatem Proctora.
16. PN-EN 13286-47 Mieszanki mineralne niezwiązane i związane spoiwem hydraulicznym - Część 47: Metody badań dla określenia nośności, kalifornijski wskaźnik nośności CBR, natychmiastowy wskaźnik nośności i pęcznienia liniowego.
17. BN-77/8931-12 Drogi samochodowe. Oznaczenie wskaźnika zagęszczenia gruntu.
18. BN-8931-04 Drogi samochodowe. Pomiar równości nawierzchni planografem i łatą.

10.2. Inne dokumenty

1. „Instrukcja Badań Podłoża Gruntowego Budowli Drogowych i Mostowych – Część 2. Załącznik" GDDP, Warszawa 1998r.
2. Katalog typowych konstrukcji nawierzchni podatnych i półsztywnych Politechnika
3. Rozporządzenie Ministra Transportu i Gospodarki Morskiej w sprawie warunków technicznych, jakim powinny odpowiadać drogi publiczne i ich usytuowanie. Dz. U. Nr 43 z dnia 14 maja 1999 r z późniejszymi zmianami.
4. WT-4 2010. Mieszanki niezwiązane do dróg krajowych. Wymagania techniczne. Załącznik Nr 3 do Zarządzenia nr 102 Generalnego Dyrektora Dróg Krajowych i Autostrad z dnia 19 listopada 2010r.
5. Załącznik B3 do KPRNPP-2014 Procedura wykonania badania modułu odkształcenia warstw konstrukcyjnych podatnych i podłoża przez obciążenie płytą VSS.
6. Projekt RID I/6 Wykorzystanie materiałów pochodzących z recyklingu Zadanie 6 Załącznik 9.6 „Wytyczne wykorzystania materiałów pochodzących z recyklingu nawierzchni betonowych", Warszawa 2019 r.

Załącznik nr Z1
Procedura wykonania badania modułu odkształcenia warstw konstrukcyjnych podatnych przez obciążenie płytą VSS

1.Cel metody badawczej

Metoda badawcza stosowana jest do określania modułów odkształcenia E_1 i E_2 oraz wskaźnika odkształcenia Io warstw konstrukcyjnych podatnych.

Metodę badania stosuje się do warstw podłoża gruntowego (naturalnego oraz nasypowego), podłoża ulepszonego spoiwami hydraulicznymi, warstw z mieszanek niezwiązanych. Metoda ma zastosowanie przy badaniu warstw z gruntów drobno i gruboziarnistych, mieszanek niezwiązanych z kruszyw o uziarnieniu do 63mm oraz gruntów ulepszonych spoiwami. Metody nie stosuje się dla warstw konstrukcji nawierzchni z gruntów lub kruszyw związanych hydraulicznie po rozpoczęciu procesu wiązania (warstwy sztywne).

2.Badane cechy - definicje

Moduł odkształcenia - iloraz przyrostu obciążenia jednostkowego Δp do przyrostu odkształcenia Δs badanej warstwy w ustalonym zakresie obciążeń pomnożony przez 0,75 średnicy płyty obciążającej D.

Wartość modułu odkształcenia wyznacza się ze wzoru (1.1):

$$E_{1,2}^{(p1-p2)} = 0{,}75D\frac{\Delta_p}{\Delta_s}$$

gdzie:

E_1, E_2 - pierwotny i wtórny moduł odkształcenia, [MPa]

Δp - przyrost obciążenia przy pierwszym (powtórnym) obciążeniu, [MPa]

Δs – przyrost osiadań odpowiadający przyjętemu zakresowi obciążeń przy pierwszym (powtórnym), [mm]

p1, p2 - obciążenia przyjętego zakresu obciążeń, [MPa] D - średnica płyty [mm]

Pierwotny moduł odkształcenia E_1 - moduł odkształcenia oznaczony w pierwszym obciążeniu badanej warstwy.

Wtórny moduł odkształcenia E_2 - moduł odkształcenia oznaczony w powtórnym obciążeniu badanej warstwy.

Wskaźnik odkształcenia I_0 - stosunek wtórnego modułu odkształcenia E_2 do pierwotnego modułu odkształcenia E_1.

3. Aparatura badawcza

Przykładowa aparatura do oznaczania modułu odkształcenia przedstawiona jest na rysunku nr 1.1, 1.2. W skład jej wchodzą:

− płyta stalowa o średnicy (300±1) mm (1) z prętami do mocowania czujnika (2) do zainstalowania uchwytów (3) czujników oraz górnym pierścieniem usztywniającym (4) - w przypadku zestawu z trzema czujnikami,

− płyta stalowa o średnicy (300 ±1) mm (1), centralny uchwyt do mocowania czujnika (3) - w przypadku zestawu z jednym czujnikiem, (preferowane jest użycie zestawu z 3 czujnikami) – pkt 4.2. ostatni akapit.

− ramię pompy (5), pompa (6) z manometrem (7) o skali z działką elementarną 0,01 MPa,

− przegub sferyczny (8) łączący siłownik (12) z przeciwwagą,

− czujnik zegarowy (9) lub inny (np. elektroniczny z wyświetlaczem cyfrowym) o zakresie pomiarowym do 10 mm z działką elementarną 0,01 mm,

− przedłużacz (10) do wstawiania pomiędzy siłownik (12) a przeciwwagę,

− statyw (11) stanowiący poziom odniesienia pomiarów przemieszczenia.



Rys. 1.1. Aparatura VSS z trzypunktowym pomiarem przemieszczenia płyty



Rys. 1.2 Aparatura VSS z jednopunktowym pomiarem przemieszczenia płyty

4. Metoda badania i wykonanie badania

4.1. Metoda badania

Badanie polega na pomiarze przemieszczeń pionowych (osiadań) badanej warstwy pod wpływem nacisku statycznego wywieranego za pomocą stalowej okrągłej płyty o średnicy D=300 mm. Nacisk na płytę wywierany jest za pośrednictwem zmiany ciśnienia oleju w pompie hydraulicznej poprzez przemieszczanie tłoczyska wywołany ruchem dźwignika. Dźwignik oparty jest o przeciwwagę (najczęściej samochód ciężarowy, ciężki walec drogowy) o odpowiedniej masie. Pomiar modułu odkształcenia należy przeprowadzić gdy temperatura badanej warstwy jest większa od 0ºC.

4.2. Przygotowanie zestawu badawczego

W celu przygotowania aparatury do wykonania badania należy przeprowadzić następujące czynności:

− ustawić płytę na wyrównanej powierzchni badanej warstwy (w przypadku nierównej powierzchni należy miejsce przeznaczone do badań wyrównać cienką warstwą drobnego suchego piasku),

− dociskając rękoma, wykonać kilkakrotny obrót płyty,

− ustawić statyw tak, aby punkty podparcia były w jak największej odległości od płyty i jak najdalej od kół pojazdu stanowiącego przeciwwagę,

− zamontować dźwignik oraz przedłużacz,

− czujniki zamocować w uchwytach opierając je na stelażu.

4.3. Oznaczenie dla podbudowy pomocniczej i zasadniczej

4.3.1. Oznaczenie pierwotnego modułu odkształcenia E_1

W celu określenia wartości pierwotnego modułu odkształcenia E1 należy ustawić aparaturę badawczą na stanowisku, a następnie wykonać następujące czynności:

− ruchem dźwigni pompy tłoczącej doprowadzić ciśnienie w układzie hydraulicznym do osiągnięcia nacisku na badaną warstwę do wartości 0,02 MPa (obciążenie wstępne),

− ustawić wskazania na czujnikach pomiarowych na poziomie 0,00 mm,

− ruchem dźwigni pompy tłoczącej doprowadzić ciśnienie w układzie hydraulicznym do osiągnięcia nacisku na badaną warstwę do wartości 0,05 MPa,

− utrzymywać stałą wartość zadanego ciśnienia poprzez powolne ruchy dźwigni pompy (regulację ciśnienia należy prowadzić w zależności od zaistniałej potrzeby),

− co 2 min wykonać odczyty wskazań przemieszczeń płyty obciążającej przy stałym zadanym ciśnieniu,

− po stwierdzeniu, że kolejne dwa odczyty wartości przemieszczeń wykonane w odstępach 2 min nie różnią się od siebie więcej niż 0,05 mm należy przejść do następnego stopnia obciążenia, większego od poprzedniego o 0,05 MPa,

− każdy odczyt wskazań przemieszczeń płyty obciążającej przy zadanym stopniu obciążenia należy zanotować w karcie badania,

− końcowe obciążenia badanej warstwy należy doprowadzić do 0,45 MPa,

− przeprowadzić odciążenie badanej warstwy stopniami po 0,1 MPa do 0,00 MPa z równoczesnym zapisywaniem kolejnych wskazań czujników co 2 min i z odczekaniem 5 min przed ostatnim odczytem.

4.3.2. Oznaczenie wtórnego modułu odkształcenia E_2

Oznaczenie wartości wtórnego modułu odkształcenia E2 należy wykonać po całkowitym odciążeniu badanej warstwy:

− pozostawić bez zmian wskazania czujników określających przemieszczenie płyty obciążającej,

− ruchem dźwigni pompy tłoczącej doprowadzić ciśnienie w układzie hydraulicznym do osiągnięcia nacisku na badaną warstwę do wartości 0,05 MPa,

− prowadzić dalsze badanie zgodnie z punktem 4.3.1

5.Wyniki badań

5.1. Określenie wartości modułów odkształcenia

Wartość pierwotnego modułu odkształcenia E_1 i wtórnego modułu odkształcenia E_2 obliczyć należy zgodnie z zależnością (1.1) przyjmując dla podbudowy pomocniczej i zasadniczej:

$\Delta p = p_2 - p_1$ - przyrost obciążenia w zakresie 0,25^0.35, [MPa]

Δs - przemieszczenie odpowiadające przyjętemu zakresowi obciążeń

(Δs=s0,35 - s0,25), [mm], przy końcowym obciążeniu 0,45 MPa,

5.2. Obliczenie wartości wskaźnika odkształcenia

Wartość wskaźnika odkształcenia oblicza się wg wzoru (1.2):

$I_0 = E_2/E_1$ (1.2)

gdzie:

I_0 - wskaźnik odkształcenia - liczba niemianowana

E_2 - wtórny moduł odkształcenia [MPa]

E_1 - pierwotny moduł odkształcenia [MPa]

Wynik badania należy podać z dokładnością do 1 cyfry znaczącej po przecinku.

D 04.05.00 – WARSTWA ULEPSZONEGO PODŁOŻA Z GRUNTU STABILIZOWANEGO SPOIWEM HYDRAULICZNYM

1. WSTĘP

1.1. Przedmiot STWIORB

Przedmiotem niniejszej STWiORB są wymagania ogólne dotyczące wykonania robót, które zostaną zrealizowane dla inwestycji pn.: ,,Rozbudowa drogi gminnej nr 108619L w gminie Szastarka od km 0+004,52 do km 1+982,40 w zakresie budowy drogi pieszo-rowerowej w ramach zadania pn.: ,,Rowerowe Roztocze. Drogi pieszo- rowerowe w obszarach wiejskich" Rozbudowa drogi gminnej nr 108619L w gminie Szastarka w zakresie budowy drogi pieszo- rowerowej.

1.2. Zakres stosowania STWIORB

STWiORB jest stosowana jako dokument wykonania i odbioru robót budowalnych na etapie ich realizacji dla inwestycji wskazanej w punkcie 1.1.

1.3. Zakres robót objętych STWiORB

Ustalenia zawarte w niniejszej STWiORB stanowią wymagania dotyczące robót wiązanych z wykonaniem:

• ulepszonego podłoża z gruntu stabilizowanego spoiwem hydraulicznym C1,5/2, gr. warstwy po zagęszczeniu 25 cm (konstrukcja wzmocniona drogi dla pieszych i rowerów),

• ulepszonego podłoża z gruntu stabilizowanego spoiwem hydraulicznym C1,5/2, gr. warstwy po zagęszczeniu 20 cm (konstrukcja drogi dla pieszych i rowerów),

• ulepszonego podłoża z gruntu stabilizowanego spoiwem hydraulicznym C1,5/2, gr. warstwy po zagęszczeniu 12 cm (konstrukcja drogi dla pieszych).

Przedmiotowa STWiORB dotyczy wykonania ww. warstw ulepszonego podłoża z gruntu stabilizowanego spoiwami hydraulicznymi.

1.4. Określenia podstawowe

1.4.1. Grunt – materiał pochodzenia naturalnego, przemysłowego lub z recyklingu lub dowolna kombinacja tych składników.

1.4.2. Grunt stabilizowany spoiwem hydraulicznym – zagęszczona mieszanka: gruntu, spoiwa hydraulicznego i wody dobranych w optymalnych ilościach, a w razie potrzeby dodatkowych składników, która wiąże i twardnieje w wyniku reakcji hydraulicznej.

1.4.3. Grunt stabilizowany cementem – grunt stabilizowany hydraulicznie, w którym rolę spoiwa pełni cement.

1.4.4. Grunt stabilizowany hydraulicznym spoiwem drogowym – grunt stabilizowany hydraulicznie, w którym rolę spoiwa pełni hydrauliczne spoiwo drogowe.

1.4.4. Grunt stabilizowany granulowanym żużlem wielkopiecowym – grunt stabilizowany hydraulicznie, w którym rolę spoiwa pełni granulowany żużel wielkopiecowy.

1.4.5. Grunt stabilizowany popiołami lotnymi – grunt stabilizowany hydraulicznie, w którym podstawowym składnikiem spoiwa jest popiół lotny, krzemionkowy lub wapienny popiół lotny.

1.4.6. Grunt stabilizowany wapnem – zagęszczona mieszanka: gruntu, wapna i wody dobranych w optymalnych ilościach, charakteryzującą się poprawą natychmiastową właściwości użytkowych przez np. osuszenie wilgotnych gruntów i/lub zwiększenie nośności i/lub zmniejszenie plastyczności.

1.4.7. Warstwa ulepszonego podłoża z gruntu stabilizowanego spoiwem hydraulicznym lub wapnem – warstwa wykonana z gruntu rodzimego w wykopie lub gruntu w nasypie stabilizowana spoiwami hydraulicznymi lub wapnem. Lokalizację warstwy ulepszonego podłoża w korpusie drogowym pokazano na schematach:

a) wykop:



b) nasyp:

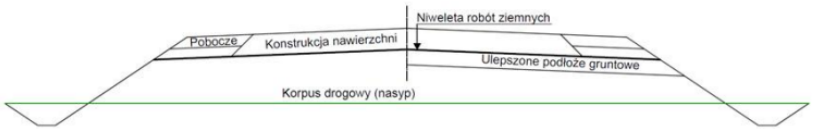

1.4.11. Pozostałe określenia podstawowe są zgodne z obowiązującymi, odpowiednimi polskimi normami oraz z definicjami podanymi w STWiORB D- M- 00.00.00 „Wymagania ogólne" pkt 1.4.

1.5. Ogólne wymagania dotyczące robót

Ogólne wymagania dotyczące robót podano w STWiORB D-M-00.00.00 „Wymagania ogólne" pkt 1.5.

2. MATERIAŁY

2.1. Ogólne wymagania dotyczące materiałów

Ogólne wymagania dotyczące materiałów, ich pozyskiwania i składowania, podano w STWIORB D-M 00.00.00 Wymagania ogólne" pkt 2.

Poszczególne rodzaje materiałów powinny pochodzić ze źródeł zatwierdzonych przez Inspektora Nadzoru. Dodatkowo wymaga się: wraz z deklaracją właściwości użytkowych spoiwa hydraulicznego lub wapna, powinna być dostarczona karta charakterystyki o substancjach zawartych w wyrobie budowlanym, o których mowa odpowiednio w art. 31 lub art. 33 rozporządzenia (WE) nr 1907/2006 Parlamentu Europejskiego i Rady z dnia 18 grudnia 2006 r. w sprawie rejestracji, oceny, udzielania zezwoleń i stosowanych ograniczeń w zakresie chemikaliów (REACH) i utworzenia Europejskiej Agencji Chemikaliów. Oznakowanie wyrobu budowlanego, stanowiącego mieszaninę niebezpieczną według rozporządzenia REACH, powinno być zgodne z wymaganiami Ministra Zdrowia z dnia 20 kwietnia 2012 r. w sprawie oznakowania opakowań substancji niebezpiecznych i mieszanin niebezpiecznych oraz niektórych mieszanin (tekst jednolity: Dz. U. z 2015 r. poz.450) i rozporządzenia Parlamentu Europejskiego i Rady (WE) nr 1272/2008 z dnia 16 grudnia 2008r. w sprawie klasyfikacji, oznakowania i pakowania substancji i mieszanin, zmieniającego i uchylającego dyrektywy 67/548/EWG i 1999/45/WE oraz zmieniającego rozporządzenie (WE) nr 1907/2006.

2.2. Rodzaje materiałów wchodzących w skład gruntu stabilizowanego spoiwem hydraulicznym lub wapnem

2.2.1. Grunt

2.2.1.1. Grunty do stabilizacji cementem

Do wykonania stabilizacji cementem nadają się grunty spełniające wymagania podane w Tabeli 2. Przydatność gruntów do stabilizacji cementem należy ocenić na podstawie wyników badań laboratoryjnych.

Tablica 1. Wymagania dla gruntów przeznaczonych do stabilizacji cementem

Lp.	Właściwości	Wymagania	Badania według
1.	Uziarnienie zawartość: - ziarn przechodzących przez sito # 40 mm, %(m/m), nie mniej niż: - ziarn przechodzących przez sito # 20 mm, %(m/m), powyżej - ziarn przechodzących przez sito # 4 mm, %(m/m), powyżej - cząstek mniejszych od 0,002 mm, % (m/m), poniżej	 100 85 50 20	PN-B-04481
2.	Granica płynności, % (m/m), nie więcej niż:	40	PN-B-04481
3.	Wskaźnik plastyczności, % (m/m), nie więcej niż:	15	PN-B-04481
4.	Odczyn pH	Od 5 do 8	PN-B-04481
5.	Zawartość części organicznych, % (m/m), nie więcej niż:	2	PN-B-04481
6.	Zawartość siarczanów, w przeliczeniu na SO3, % (m/m), nie więcej niż:	1	PN-B-06714-28

Grunty niespełniające wymagań określonych w Tabeli 1 mogą być poddane stabilizacji po uprzednim ulepszeniu chlorkiem wapniowym, wapnem, popiołami lotnymi. Grunty o granicy płynności od 40 do 60 % i wskaźniku plastyczności od 15 do 30 % mogą być stabilizowane cementem pod warunkiem użycia specjalnych maszyn lub wstępnego ulepszenia wapnem.
Do stabilizacji cementem zaleca się użycie gruntów o:
− wskaźniku piaskowym od 20 do 50,
− zawartości ziaren pozostających na sicie # 2 mm – co najmniej 30 %,
− zawartość ziaren przechodzących przez sito 0,075 mm – nie więcej niż 15 %.
Decydującym sprawdzianem przydatności gruntu do stabilizacji są wyniki wytrzymałości na ściskanie próbek gruntu stabilizowanego cementem. Grunt można uznać za przydatny do stabilizacji cementem wtedy, gdy wyniki wytrzymałości na ściskanie próbek gruntu stabilizowanego są zgodne z wymaganiami podanymi w pkt 5.4 niniejszych STWiORB.

2.2.1.2. Grunty do stabilizacji popiołami lotnymi

Do wykonania stabilizacji popiołami lotnymi nadają się grunty mało i średniospoiste spełniające wymagania podane w Tabeli 2. Przydatność gruntów do stabilizacji popiołami lotnymi należy ocenić na podstawie wyników badań laboratoryjnych.

Tablica 2. Wymagania wobec gruntów przeznaczonych do stabilizacji popiołami lotnymi

Lp.	Właściwości	Wymagania	Badania według
1.	Uziarnienie zawartość: - ziarn przechodzących przez sito # 40 mm, %(m/m), - ziarn przechodzących przez sito # 20 mm, %(m/m), nie mniej niż - ziarn przechodzących przez sito # 4 mm, %(m/m), nie mniej niż - cząstek mniejszych od 0,002 mm, % (m/m), nie więcej niż	 100 85 50 20	PN-B-04481
2.	Granica płynności, % (m/m), nie więcej niż:	40	PN-B-04481
3.	Wskaźnik plastyczności, % (m/m), nie więcej niż:	Od 3 do 20	PN-B-04481
4.	Zawartość części organicznych, % (m/m), nie więcej niż:	2	PN-B-04481
5.	Zawartość siarczanów, w przeliczeniu na SO3, % (m/m), nie więcej niż:	1	PN-B-06714-28

Grunty o wskaźniku plastyczności mniejszym od 3 można doziarnić gruntem spoistym lub stosować dodatki ulepszające: cement, chlorek wapniowy lub wodorotlenek sodu. Decydującym sprawdzianem przydatności gruntu do stabilizacji są wyniki wytrzymałości na ściskanie próbek gruntu stabilizowanego popiołami lotnymi. Grunt można uznać za przydatny do stabilizacji popiołami lotnymi wtedy, gdy wyniki wytrzymałości na ściskanie próbek gruntu stabilizowanego są zgodne z wymaganiami podanymi w pkt 5.4 niniejszych STWiORB.

2.2.1.3. Grunty do stabilizacji granulowanym żużlem wielkopiecowym

Do stabilizacji granulowanym żużlem wielkopiecowym nadają się grunty o właściwościach podanych w Tabeli 3 i o krzywej uziarnienia leżącej w obszarze określonym na Rysunku 1. Przydatność gruntów do stabilizacji wielkopiecowym żużlem granulowanym należy ocenić na podstawie wyników badań laboratoryjnych.

Tablica 3. Wymagania wobec gruntów przeznaczonych do stabilizacji granulowanym żużlem wielkopiecowym

Lp.	Właściwości	Wymagania	Metoda badania
1.	Wskaźnik piaskowy, nie mniejszy niż:	35	BN-8931-01
2.	Zawartość części organicznych, barwa cieczy nie ciemniejsza niż	Wzorcowa	PN-B-06714-26
3.	Zawartość ziaren poniżej 0,075 mm, % (m/m), nie więcej niż:	8	PN-B-06714-15

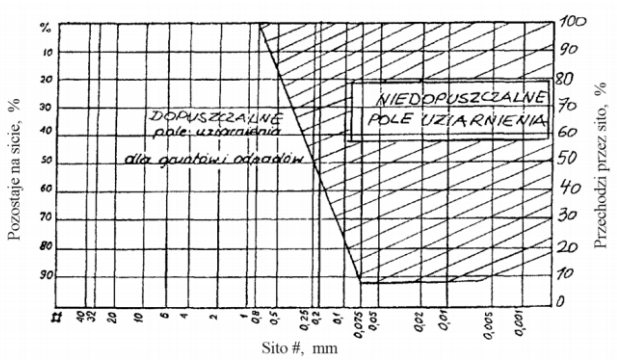

Rysunek 1. Obszar uziarnienia dla gruntów i materiałów odpadowych do stabilizacji granulowanym żużlem wielkopiecowym.

2.2.1.4. Grunty do stabilizacji hydraulicznym spoiwem drogowym

Właściwości użytkowe konkretnego hydraulicznego spoiwa drogowego decydują o jego przeznaczeniu do wykonania stabilizacji określonych rodzajów gruntów. Przydatność gruntów do stabilizacji hydraulicznym spoiwem drogowym należy ocenić na podstawie wyników badań laboratoryjnych. Grunt można uznać za przydatny do stabilizacji hydraulicznym spoiwem drogowym wtedy, gdy wyniki wytrzymałości na ściskanie próbek gruntu stabilizowanego są zgodne z wymaganiami podanymi w pkt 5.4 niniejszych STWiORB.

2.2.2. Spoiwa hydrauliczne

• Cement do stabilizacji gruntu cementem powinien spełniać wymagania PN-EN 197-1.
• Granulowany żużel wielkopiecowy do stabilizacji gruntu granulowanym żużlem wielkopiecowym powinien spełniać wymagania:
• PN-EN 15167-1 w przypadku stosowania granulowanego żużla wielkopiecowego mielonego,
• PN-EN 14227-2 Załącznik A w przypadku stosowania granulowanego żużla wielkopiecowego częściowo zmielonego.
• Popiół lotny, krzemionkowy lub wapienny do stabilizacji gruntu popiołem lotnym powinien spełniać wymagania PN-EN 14227-4.
• Hydrauliczne spoiwo drogowe do stabilizacji gruntu hydraulicznym spoiwem drogowym powinno spełniać wymagania:
• PN-EN 13282-1 w przypadku stosowania hydraulicznego spoiwa drogowego szybko wiążącego,
• PN-EN 13282-2 w przypadku stosowania hydraulicznego spoiwa drogowego normalnie wiążącego.

Hydrauliczne spoiwo drogowe do stabilizacji gruntu, które jako wyrób budowlany jest dopuszczone do stosowania na podstawie europejskiej oceny technicznej lub krajowej oceny technicznej lub aprobaty technicznej, powinno spełniać wymagania podane w dokumencie dopuszczającym.

2.2.3. Dodatki i aktywatory

Jako dodatki i aktywatory mogą być stosowane materiały, które regulują przebieg reakcji hydraulicznej i/lub poprawiają urabialność mieszanki gruntowo- spoiwowej.

2.2.4. Woda

Woda stosowana do stabilizacji gruntu i ewentualnie do pielęgnacji gruntu stabilizowanego powinna odpowiadać wymaganiom PN-EN 1008. Bez badań laboratoryjnych można stosować wodę pitną.

3. SPRZĘT

3.1. Ogólne wymagania dotyczące sprzętu

Ogólne wymagania dotyczące sprzętu podano w STWiORB D-M.00.00.00 „Wymagania ogólne" pkt 3.

3.2. Sprzęt do wykonania robót

Wykonawca przystępujący do wykonania warstwy ulepszonego podłoża stabilizowanego spoiwem hydraulicznym powinien wykazać się możliwością korzystania ze sprzętu umożliwiającego mieszanie gruntu ze spoiwem na drodze, takiego jak:

− mieszarki do wymieszania na miejscu gruntu ze spoiwem hydraulicznym zapewniającej głębokość mieszania minimum 25 cm,
− rozsypywarki z osłonami przeciwpylnymi i szczeliną o regulowanej szerokości otwarcia, do rozsypywania spoiwa hydraulicznego lub wapna,
− równiarki lub spycharki do spulchnienia gruntu,
− przewoźne zbiorniki na wodę, z urządzeniami do równomiernego i kontrolowanego dozowania wody,
− walce ogumione i stalowe wibracyjne lub statyczne,
− płyty wibracyjne lub ubijaki mechaniczne do zagęszczania w miejscach trudnodostępnych.

Sprzęt powinien odpowiadać wymaganiom określonym w dokumentacji projektowej, instrukcjach producentów lub propozycji Wykonawcy i powinien być zaakceptowany przez Inspektora Nadzoru.

4. TRANSPORT

4.1. Ogólne wymagania dotyczące transportu

Ogólne wymagania dotyczące transportu podano w STWiORB D-M.00.00.00 „Wymagania ogólne" pkt 4.

4.2. Transport materiałów

Spoiwo hydrauliczne luzem przewozi się w zbiornikach (wagonach, samochodach) w sposób zabezpieczający przed zanieczyszczeniem i zawilgoceniem, zgodnie z prawem przewozowym. Woda może być dostarczana wodociągiem lub przewoźnymi zbiornikami wody. Inne materiały należy przewozić w sposób zalecony przez producentów i dostawców, nie powodując pogorszenia ich walorów użytkowych.

5. WYKONANIE ROBÓT

5.1. Ogólne zasady wykonania robót

Ogólne zasady wykonania robót podano w STWiORB D-M.00.00.00 „Wymagania ogólne" pkt. 5.

5.2. Zasady wykonywania robót

Sposób wykonania robót powinien być zgodny z dokumentacją projektową. W przypadku braku wystarczających danych można korzystać z ustaleń podanych w niniejszych STWiORB.

Podstawowe czynności przy wykonywaniu robót obejmują:

− roboty przygotowawcze,
− projektowanie gruntu stabilizowanego spoiwem hydraulicznym,
− odcinek próbny,
− wykonanie warstwy ulepszonego podłoża w technologii mieszania na miejscu.

5.3. Roboty przygotowawcze związane z wykonaniem warstwy gruntu stabilizowanego spoiwem hydraulicznym

Przed przystąpieniem do robót należy, na podstawie dokumentacji projektowej, STWiORB lub wskazań Inspektora Nadzoru:

− ustalić lokalizację robót,
− przeprowadzić obliczenia i pomiary niezbędne do szczegółowego wytyczenia robót oraz ustalenia danych wysokościowych,
− usunąć przeszkody utrudniające wykonanie robót,
− wprowadzić oznakowanie drogi na okres robót,
− zgromadzić materiały i sprzęt potrzebne do rozpoczęcia robót Projektowanie gruntu stabilizowanego spoiwem hydraulicznym lub wapnem

Przed przystąpieniem do robót Wykonawca powinien przedłożyć Inspektorowi Nadzoru, z odpowiednim wyprzedzeniem czasowym, projekt składu gruntu stabilizowanego spoiwem wraz z wynikami badań laboratoryjnych poszczególnych składników. Projektowanie gruntu stabilizowanego spoiwem polega na ustaleniu niezbędnej zawartości spoiwa hydraulicznego pozwalającej uzyskać podane w Tabeli 5 wymagania wobec gruntu stabilizowanego, zgodne z wymaganiami Katalogu Typowych Konstrukcji Nawierzchni Sztywnych 2014 oraz Katalogu Typowych Konstrukcji Nawierzchni Podatnych i Półsztywnych 2014.

Tablica 5. Wymagania wobec gruntu stabilizowanego spoiwem

Lp.	Właściwości	Warstwa ulepszonego podłoża
		Klasa wytrzymałości na ściskanie RC wg PN-EN 14227-15 KR1 – KR4
1.	Grunty stabilizowane cementem	$C_{0,4/0,5}$ oraz ≤ 2,0 MPa
2.	Grunty stabilizowane granulowanym żużlem wielkopiecowym	$C_{0,4/0,5}$ oraz ≤ 2,0 MPa
3.	Grunty stabilizowane hydraulicznym spoiwem drogowym	$C_{0,4/0,5}$ oraz ≤ 2,0 MPa
4.	Grunty stabilizowane popiołem lotnym	$C_{0,4/0,5}$ oraz ≤ 2,0 MPa
5.	Grunty stabilizowane wapnem	R_C0,5

Badania wytrzymałości na ściskanie należy wykonać zgodnie z PN-EN 13286-41 na próbkach zagęszczonych metodą wg PN-EN 13286-50 w formach walcowych H/D=1 (H/D=0,8÷1,21). Sposób pielęgnacji próbek oraz czas określania wytrzymałości na ściskanie należy dostosować do właściwości zastosowanego spoiwa. Pęcznienie objętościowe Gv gruntu stabilizowanego spoiwem hydraulicznym lub wapnem oznaczone wg PN-EN 13286-49 nie powinno przekraczać 5 %.

Wskaźnik nośności natychmiastowej oznaczony wg PN-EN 13286-47 gruntu stabilizowanego wapnem powinien być – kategoria IPI_{10}.

Stopień rozdrobnienia gruntu spoistego po wymieszaniu z wapnem i/lub spoiwem hydraulicznym oznaczony wg PN-EN 13286-40 – kategoria P_{60}.

5.5. Odcinek próbny

Przed planowanym rozpoczęciem robót, Wykonawca wykona odcinek próbny w celu:

− stwierdzenia, czy sprzęt budowlany do mieszania, rozkładania i zagęszczania warstwy ulepszonego podłoża z gruntu stabilizowanego spoiwem jest właściwy,
− sprawdzenie w warunkach budowy przydatność zastosowanych spoiw do ulepszenia gruntów,
− sprawdzenia dokładności rozsypywania spoiwa na jednostkę powierzchni warstwy,
− określenia grubości warstwy ulepszanego podłoża w stanie luźnym, koniecznej do uzyskania wymaganej grubości warstwy po zagęszczeniu,
− ustalenia liczby przejść sprzętu zagęszczającego, potrzebnej do uzyskania wymaganego wskaźnika zagęszczenia,
− sprawdzenia nośności warstwy ulepszonego podłoża.

Na odcinku próbnym Wykonawca powinien użyć takich materiałów oraz sprzętu, jakie będą stosowane do wykonania warstwy na budowie. Powierzchnia odcinka próbnego powinna wynosić od 400 do 800 m^2. Odcinek próbny powinien być zlokalizowany w miejscu wskazanym przez Inspektora Nadzoru. Wykonawca może przystąpić do wykonania warstwy po zaakceptowaniu odcinka próbnego przez Inspektora Nadzoru. Wykonanie w technologii mieszania na miejscu warstwy ulepszonego podłoża z gruntu stabilizowanego spoiwem hydraulicznym.

Do wykonania warstwy ulepszonego podłoża w technologii mieszania na miejscu należy użyć specjalistycznych mieszarek wieloprzejściowych lub jednoprzejściowych. Po spulchnieniu gruntu należy sprawdzić jego wilgotność i w razie potrzeby ją zwiększyć w celu ułatwienia rozdrobnienia. Woda powinna być dozowana przy użyciu przewoźnych zbiorników zapewniających równomierne i kontrolowane dozowanie. Grunt z wodą powinien być dokładnie wymieszany. Jeżeli wilgotność naturalna gruntu jest większa od wilgotności optymalnej o więcej niż 10% jej wartości, grunt powinien być osuszony przez mieszanie i napowietrzanie w czasie suchej pogody. Spoiwo hydrauliczne należy dodawać do rozdrobnionego gruntu w ilości ustalonej w recepcie laboratoryjnej, przy użyciu rozsypywarki ze szczeliną o regulowanej szerokości otwarcia. Grunt powinien być wymieszany w sposób zapewniający jednorodność na określoną głębokość, gwarantującą uzyskanie projektowanej grubości warstwy po zagęszczeniu. Po wymieszaniu gruntu ze spoiwem należy sprawdzić jego wilgotność. Jeżeli wilgotność jest mniejsza od optymalnej o więcej niż 20%, należy dodać odpowiednią ilość wody i grunt ponownie dokładnie wymieszać. Wilgotność gruntu przed zagęszczeniem nie może różnić się od wilgotności optymalnej o więcej niż +10%, -10% jej wartości. Po zakończeniu mieszania należy powierzchnię warstwy wyrównać i wyprofilować do wymaganych w dokumentacji projektowej rzędnych oraz spadków poprzecznych i podłużnych. Do tego celu należy użyć równiarek. Po wyprofilowaniu należy przystąpić do zagęszczania warstwy. Czas od momentu rozłożenia cementu na gruncie do momentu zakończenia mieszania nie powinien być dłuższy niż 2 godziny. Zagęszczanie warstwy ulepszanego podłoża z gruntu stabilizowanego spoiwem należy prowadzić przy użyciu walców ogumionych, a w końcowej fazie walców stalowych. Zagęszczanie ulepszonego podłoża o przekroju daszkowym powinno rozpocząć się od krawędzi i przesuwać pasami podłużnymi, częściowo nakładającymi się w stronę osi jezdni. Zagęszczenie warstwy o jednostronnym spadku poprzecznym powinno rozpocząć się od niżej położonej krawędzi i przesuwać pasami podłużnymi, częściowo nakładającymi się, w stronę wyżej położonej krawędzi. Pojawiające się w czasie zagęszczania zaniżenia, ubytki, rozwarstwienia i podobne wady, muszą być natychmiast naprawiane przez wymianę warstwy na pełną głębokość, wyrównanie i ponowne zagęszczenie. Powierzchnia zagęszczonej warstwy powinna mieć prawidłowy przekrój poprzeczny i jednolity wygląd. Zagęszczanie należy kontynuować do osiągnięcia wymaganego wskaźnika zagęszczenia. Specjalną uwagę należy poświęcić zagęszczaniu warstwy ulepszanego podłoża w sąsiedztwie spoin roboczych podłużnych i poprzecznych oraz wszelkich urządzeń obcych. Wszelkie miejsca luźne, rozsegregowane, spękane podczas zagęszczania lub w inny sposób wadliwe, muszą być naprawione przez zerwanie warstwy na pełną grubość, wbudowanie nowej o odpowiednim składzie i ponowne zagęszczenie. Roboty te są wykonywane na koszt Wykonawcy. Po wykonaniu warstwy ulepszonego podłoża z gruntu stabilizowanego spoiwem hydraulicznym należy zabezpieczyć ją przed wyparowaniem wody. Sposoby pielęgnacji wykonanej warstwy ulepszonego podłoża zaproponowane przez Wykonawcę muszą być zaakceptowane przez Inspektora Nadzoru.

6. KONTROLA JAKOŚCI ROBÓT

6.1. Ogólne wymagania dotyczące kontroli i jakości robót

Ogólne zasady kontroli jakości robót podano w STWiORB D-M.00.00.00 „Wymagania ogólne" pkt 6.

Badania i pomiary dzielą się na:

− badania i pomiary Wykonawcy – w ramach własnego nadzoru,

− badania i pomiary kontrolne – w ramach nadzoru Zamawiającego.

W uzasadnionych przypadkach w ramach badań i pomiarów kontrolnych dopuszcza się wykonanie badań i pomiarów kontrolnych dodatkowych lub badań i pomiarów arbitrażowych.

Badania obejmują:

− pobranie próbek,

− zapakowanie próbek do wysyłki,

− transport próbek z miejsca pobrania do placówki wykonującej badania,

− przeprowadzenie badania,

− sprawozdanie z badań. Badania i pomiary Wykonawcy

Zakres badań i pomiarów Wykonawcy powinien być:

− nie mniejszy niż określony w Zakładowej Kontroli Produkcji dla dostarczanych na budowę materiałów,

− dla wykonanej warstwy być nie mniejszy niż określony zakres i częstotliwość badań i pomiarów kontrolnych określony w Tabeli 6 i 7.

Tabela 6. Minimalna częstotliwość oraz zakres badań ze strony Wykonawcy przy wykonywaniu warstwy ulepszonego podłoża z gruntu stabilizowanego spoiwem hydraulicznym lub wapnem

Lp.	Rodzaj badań i pomiarów	Częstotliwość badań i pomiarów	
		Minimalna ilość badań na dziennej działce roboczej	Maksymalna powierzchnia na jedno badanie [m^2]
1.	Wilgotność gruntu oraz gruntu ze spoiwem	2	600
2.	Jednorodność i głębokość wymieszania oraz stopień rozdrobnienia	2	600
3.	Ilość dozowanego spoiwa na 1 m^2 powierzchni warstwy	2	600
4.	Wytrzymałość na ściskanie	1 seria próbek (min. 3 próbki) na każde 3000 m^2 wbudowanej warstwy, lecz nie rzadziej niż raz na dziennej działce roboczej	
5.	Wskaźnik zagęszczenia	2	600
6.	Nośność warstwy	3 razy na każde 2000 m^2	

Tabela 7. Minimalna częstotliwość oraz zakres badań ze strony Wykonawcy dla wykonanej warstwy ulepszonego podłoża z gruntu stabilizowanego spoiwem hydraulicznym lub wapnem

Lp.	Cecha mierzona	Minimalna częstotliwość pomiarów
1.	Grubość	w 3 punktach, lecz nie rzadziej niż raz na 2000m^2
2.	Szerokość	10 razy na 1 km
3.	Równość podłużna	w sposób ciągły planografem lub co 20 m łatą na każdym pasie ruchu
4.	Równość poprzeczna	10 razy na 1 km
5.	Spadki poprzeczne	10 razy na 1 km
6.	Rzędne wysokościowe i ukształtowanie w planie	a każdej jezdni co 25 m na odcinkach prostych i co 10 m na łukach w osi jezdni i na jej krawędziach

Dopuszczalne tolerancje wobec poszczególnych cech geometrycznych wykonanej warstwy podano w Tabeli 8.

Tabela 8. Dopuszczalne tolerancje wobec poszczególnych cech geometrycznych wykonanej warstwy

Lp.	Cecha mierzona	Tolerancja
1.	Szerokość warstwy	+10 cm / - 5 cm
2.	Nierówności podłużne lub poprzeczne mierzone 4-metrową łatą	15 mm
3.	Spadki poprzeczne	±0,5%
4.	Rzędne wysokościowe	- 2 cm, + 0 cm
5.	Ukształtowanie osi w planie	± 5 cm
6.	Grubość warstwy	±10%

6.3. Badania i pomiary kontrolne - zgodnie z D-M-00.00.00 „Wymagania ogólne"

6.4. Badania i pomiary kontrolne dodatkowe - zgodnie z D-M-00.00.00 „Wymagania ogólne"

6.5. Badania i pomiary arbitrażowe - zgodnie z D-M-00.00.00 „Wymagania ogólne"

6.6. Badania i pomiary przed przystąpieniem do robót - zgodnie z D-M-00.00.00 „Wymagania ogólne"

Przed przystąpieniem do robót Wykonawca powinien:

− uzyskać wymagane dokumenty dopuszczające zastosowane wyroby budowlane do obrotu i stosowania przy wykonywaniu robót budowlanych, zgodnie z Ustawą o wyrobach budowlanych oraz karty charakterystyki dotyczące stosowanego spoiwa,

− wykonać badania gruntu,

− opracować receptę laboratoryjną gruntu stabilizowanego spoiwem.

Wszystkie dokumenty oraz wyniki badań i receptę laboratoryjną gruntu stabilizowanego spoiwem Wykonawca przedkłada Inspektorowi Nadzoru. Inspektor Nadzoru zatwierdza receptę po uzyskaniu pozytywnych wyników badań i pomiarów na odcinku próbnym.

6.7. Badania w czasie robót

6.7.1. Sprawdzenie wilgotności gruntu oraz gruntu ze spoiwem

Wilgotność najpierw należy sprawdzać dla samego gruntu rozdrobnionego w celu określenia potrzebnej ilości wody, a następnie dla kruszywa/gruntu ze spoiwem w celu sprawdzenia prawidłowości jej zawilgocenia.

6.7.2. Sprawdzenie jednorodności i głębokości wymieszania oraz stopnia rozdrobnienia

Jednorodność wymieszania spoiwa z gruntem należy sprawdzać wzrokowo co najmniej dwa razy na dziennej działce roboczej. Głębokość przemieszania powinna być taka, aby po zagęszczeniu odpowiadała grubości warstwy zaprojektowanej, głębokość wymieszania mierzy się w odległości min. 0,5 m od krawędzi warstwy ulepszonego podłoża. Stopień rozdrobnienia gruntu spoistego po wymieszaniu z wapnem lub spoiwem hydraulicznym należy sprawdzać wg PN-EN 13286-40.

6.7.3. Sprawdzenie wytrzymałości na ściskanie

Wytrzymałość na ściskanie oznacza się wg PN-EN 13286-41 na próbkach walcowych H/D=1 (H/D= 8,0÷1,21) zagęszczonych metodą Proctora zgodnie z PN- EN 13283-50. Próbki do badań należy pobierać z miejsc losowo wybranych na warstwie przed zagęszczeniem gruntu wymieszanego z spoiwem. Próbki w liczbie min. 3 sztuki należy przechowywać zgodnie z wymaganiami dotyczącymi poszczególnych rodzajów spoiw. Badanie wytrzymałości na ściskanie należy przeprowadzić po czasie dostosowanym do charakterystyki użytego spoiwa. Próbki należy badać po:, 28 dniach (w przypadku cementu), 42 dniach (w przypadku popiołów lotnych), 90 dniach (w przypadku granulowanego żużla wielkopiecowego). Wyniki wytrzymałości na ściskanie powinny być zgodne z wymaganiami podanymi w Tabeli 5 niniejszych STWiORB w odniesieniu do określonego rodzaju spoiwa.

6.7.4. Sprawdzenie zagęszczenia warstwy ulepszonego podłoża z gruntu stabilizowanego spoiwem lub wapnem

Zagęszczenie warstwy ulepszonego podłoża należy sprawdzać co najmniej dwa razy na dziennej działce roboczej oznaczając wskaźnik zagęszczenia I_s zgodnie z BN-8931-12. Badanie wskaźnika zagęszczenia I_s należy przeprowadzić bezzwłocznie po zakończeniu zagęszczenia warstwy. Wskaźnik zagęszczenia I_s nie powinien być mniejszy niż 1,00. Dopuszcza się pośrednie sposoby sprawdzenia zagęszczenia warstwy ulepszonego podłoża, które również należy stosować bezzwłocznie po zakończeniu zagęszczania warstwy. Pośrednie sprawdzenie zagęszczenia warstwy może być przeprowadzone na podstawie:

− postępowania opartego na metodzie obciążenia płytą zgodnie z wymaganiami PN-S-02205, reguła orzekania zgodności z wymaganym zagęszczeniem - wskaźnik odkształcenia I_0 (I_0= E_2/E_1) nie większy niż 2,2, częstotliwość badań wg Tabeli 6 Lp.5.

− badania lekką płytą dynamiczną spełniającą wymagania TP BF-StB Teil B 8.3, reguła orzekania zgodności z wymaganym zagęszczeniem i częstotliwość badań – zgodnie z ZTV E-StB 17.

6.7.5. Sprawdzenie nośności warstwy ulepszonego podłoża z gruntu stabilizowanego spoiwem lub wapnem

Nośność warstwy ulepszonego podłoża należy sprawdzać oznaczając wtórny moduł odkształcenia przez obciążenie płytą zgodnie z PN-S-02205 w trzech miejscach na dziennej działce roboczej. Badanie powinno być wykonane nie później niż po 72 godzinach od ukończenia zagęszczania warstwy ulepszonego podłoża. Wtórny moduł odkształcenia E_2 nie powinien być mniejszy niż 50 MPa w przypadku dróg o kategorii ruchu KR3-KR7. Dla dróg o kategorii ruchu KR1-KR2 oraz konstrukcji pozostałej projektowanej infrastruktury wymagana wartość wtórnego modułu odkształcenia należy przyjąć zgodnie z dokumentacją projektową. Wykonawca zobowiązany jest do udostępnienia przeciwwagi do badań nośności płytą VSS podczas badań kontrolnych. Zasady postępowania z odcinkami wadliwie wykonaną warstwą ulepszonego podłoża Wszystkie powierzchnie, które wykazują większe odchylenia cech geometrycznych i innych wymagań niniejszych STWiORB określonych w pkt. 6 powinny być naprawione przez Wykonawcę na jego koszt po przedstawieniu i zaakceptowaniu przez Inspektora Nadzoru programu naprawczego.

7. OBMIAR ROBÓT

7.1. Ogólne zasady obmiaru robót

Ogólne zasady obmiaru robót podano w STWiORB D-M.00.00.00 „Wymagania ogólne" pkt 7.

7.2. Jednostka obmiarowa

Jednostką obmiarową warstwy ulepszonego podłoża z gruntu stabilizowanego spoiwem hydraulicznym lub wapnem jest ryczałt, natomiast jednostką wskazującą przewidywaną ilość robót jest m^2 (metr kwadratowy).

8. ODBIÓR ROBÓT

8.1. Ogólne zasady odbioru robót

Ogólne zasady odbioru robót podano w STWiORB D-M.00.00.00 „Wymagania ogólne" pkt 8. Roboty uznaje się za zgodne z dokumentacją projektową, STWiORB i wymaganiami Inspektora Nadzoru, jeżeli wszystkie pomiary i badania z zachowaniem tolerancji wg pkt 6 dały wyniki pozytywne. Do odbioru ostatecznego uwzględniane są wyniki badań i pomiarów kontrolnych, badań i pomiarów kontrolnych dodatkowych oraz badań i pomiarów arbitrażowych do wyznaczonych odcinków częściowych. Zasady postępowania z wadliwie wykonanymi robotami Jeżeli wystąpią wyniki negatywne dla materiałów i robót (nie spełniające wymagań określonych w STWiORB), to Inspektor Nadzoru wydaje Wykonawcy polecenie przedstawienia programu naprawczego, chyba że na wniosek jednej ze stron zostaną wykonane badania lub pomiary arbitrażowe, a ich wyniki będą pozytywne. Wykonawca w programie tym jest zobowiązany dokonać oceny wpływu na trwałość lub przedstawić sposób naprawienia wady. Na zastosowanie programu naprawczego wyraża zgodę Inspektor Nadzoru.

W przypadku braku zgody Inspektora Nadzoru na zastosowanie programu naprawczego wszystkie materiały i roboty nie spełniające wymagań podanych w odpowiednich punktach STWiORB zostaną odrzucone. Wykonawca wymieni materiały na właściwe i wykona prawidłowo roboty na własny koszt.

Jeżeli wymiana materiałów niespełniających wymagań lub wadliwie wykonane roboty spowodowują szkodę w innych, prawidłowo wykonanych robotach, to również te roboty powinny być ponownie wykonane przez Wykonawcę na jego koszt.

9. PODSTAWA PŁATNOŚCI

9.1. Ogólne ustalenia dotyczące podstaw płatności

Ogólne ustalenia dotyczące podstawy płatności podano w D.M.00.00.00 „Wymagania ogólne".

9.2. Cena jednostki obmiarowej

Cena wykonania jednostki obmiarowej (1 m^2) obejmuje:

− prace pomiarowe i roboty przygotowawcze,
− oznakowanie robot,
− spulchnienie gruntu,
− dostarczenie, ustawienie, rozebranie i odwiezienie prowadnic oraz innych materiałów i urządzeń pomocniczych,
− dostarczenie i rozścielenie składników zgodnie z receptą laboratoryjną,
− wymieszanie gruntu rodzimego ze spoiwem w korycie drogi,
− zagęszczenie warstwy,
− pielęgnacja wykonanej warstwy,
− przeprowadzenie pomiarów i badań laboratoryjnych, wymaganych w specyfikacji technicznej
− odwiezienie sprzętu,
− zawiera, wszelkie inne czynności związane z prawidłowym wykonaniem warstwy zgodnie z wymaganiami niniejszych STWiORB.

9.3. Sposób rozliczenia robót tymczasowych i prac towarzyszących

Cena wykonania robót określonych niniejszych STWiORB obejmuje:

− roboty tymczasowe, które są potrzebne do wykonania robót podstawowych, ale nie są przekazywane Zamawiającemu i są usuwane po wykonaniu robót podstawowych,
− prace towarzyszące, które są niezbędne do wykonania robot podstawowych, niezaliczane do robot tymczasowych, jak geodezyjne wytyczenie robot itd.

10. PRZEPISY ZWIĄZANE

10.1. Normy

1. PN-EN 197-1 Cement. Skład, wymagania i kryteria zgodności dotyczące cementów powszechnego użytku
2. PN-EN 1008 Woda zarobowa do betonu. Specyfikacja pobierania próbek, badanie i ocena przydatności wody zarobowej do betonu, w tym wody odzyskanej z procesów produkcji betonu

3. PN-EN 13282-1 Hydrauliczne spoiwa drogowe Część 1: Hydrauliczne spoiwa drogowe szybko wiążące. Skład , wymagania i kryteria zgodności
4. PN-EN 13282-2 Hydrauliczne spoiwa drogowe Część 2: Hydrauliczne spoiwa drogowe normalnie wiążące. Skład , wymagania i kryteria zgodności
5. PN-EN 13286-2 Mieszanki niezwiązane i związane spoiwem hydraulicznym. Część 2: Metody określenia gęstości i zawartości wody. Zagęszczanie metodą Proctora
6. PN-EN 13286-41 Mieszanki niezwiązane i związane spoiwem hydraulicznym. Część 41: Metoda oznaczania wytrzymałości na ściskanie mieszanek związanych spoiwem hydraulicznym
7. PN-EN 13286-47 Mieszanki niezwiązane i związane spoiwem hydraulicznym. Część 47: Metody badań dla nośności, kalifornijski wskaźnik nośności CBR, natychmiastowy wskaźnik nośności i pęcznienia liniowego
8. PN-EN 13286-48 Mieszanki niezwiązane i związane spoiwem hydraulicznym. Część 48: Metoda badawcza określania stopnia rozdrobnienia
9. PN-EN 14227-2 Mieszanki związane spoiwem hydraulicznym. Specyfikacje. Część 2: Mieszanki żużlowe
10. PN-EN 14227-4 Mieszanki związane spoiwem hydraulicznym. Specyfikacje. Część 4: Popioły lotne do mieszanek związanych spoiwem hydraulicznym
11. PN-EN 14227-15 Mieszanki związane spoiwem hydraulicznym. Specyfikacje. Część 15: Grunty stabilizowane hydraulicznie
12. PN-EN 15167-1 Mielony granulowany żużel wielkopiecowy do stosowania w betonie, zaprawie i zaczynie . Część 1: Definicje, specyfikacje i kryteria zgodności
13. PN-S-02205 Drogi samochodowe. Roboty ziemne. Wymagania i badania
14. PN-B-04481 Grunty budowlane. Badania próbek gruntów
15. PN-B-06714-15 Kruszywa mineralne. Badania. Oznaczanie składu ziarnowego
16. PN-B-06714-26 Kruszywa mineralne. Badania. Oznaczanie zawartości zanieczyszczeń organicznych
17. PN-B-06714-28 Kruszywa mineralne. Badania. Oznaczanie zawartości siarki metodą bromową
18. BN-8931-01 Drogi samochodowe. Oznaczenie wskaźnika piaskowego
19. BN-8931-12 Drogi samochodowe. Oznaczenie wskaźnika zagęszczenia gruntu.
20. BN-8931-04 Drogi samochodowe. Pomiar równości nawierzchni planografem i łatą

10.2. Inne dokumenty

1. Ustawa z dnia 16 kwietnia 2004r. o wyrobach budowlanych (Dz. U. 2004 nr 92, poz. 881 z późn. zmianami); ostatni tekst jednolity - Obwieszczenie Marszałka Sejmu Rzeczypospolitej Polskiej z dnia 17 stycznia 2019 r. w sprawie ogłoszenia jednolitego tekstu ustawy o wyrobach budowlanych (Dz. U. 2019 poz. 266 z późn. zm.)
2. Rozporządzenie Ministra Infrastruktury z dnia 11 sierpnia 2004r. w sprawie deklarowania zgodności wyrobów budowlanych oraz sposobu znakowania ich znakiem budowlanym (Dz. U. Nr 198, poz. 2041 z późn. zm.)
3. Katalog Typowych Konstrukcji Nawierzchni Sztywnych, załącznik do zarządzenia Nr 30 Generalnego Dyrektora Dróg Krajowych i Autostrad z dnia 16.06.2014 r.
4. Katalog Typowych Konstrukcji Nawierzchni Podatnych i Półsztywnych, załącznik do zarządzenia Nr 31 Generalnego Dyrektora Dróg Krajowych i Autostrad z dnia 16.06.2014 r.
5. Wytyczne wzmacniania podłoża gruntowego w budownictwie drogowym, IBDiM, 2002.
6. ZTV E-StB 17 - Zusätzliche Technische Vertragsbedingungen und Richtlinien für Erdarbeiten im Straßenbau, FGSV nr 599, 2017
7. TP BF-StB - Technische Prüfvorschriften für Boden und Fels im Straßenbau - Teil B 8.3: Dynamischer Plattendruckversuch mit Leichtem Fallgewichtsgerät, FGSV-Nr. 591/B 8.3, 2012
8. TP BF-StB - Technische Prüfvorschriften für Boden und Fels im Straßenbau - Teil B 8.4: Kalibriervorschriften für das Leichte und das Mittelschwere Fallgewichtsgerät (PDF), FGSV-Nr. 591/B 8.4PDF, 2016
9. Soil treatment with lime and/or hydraulic binders. Application to the construction of fills and capping layers, Technical Guide, LCPC, 2004

D 04.05.01 – PODBUDOWA I WARSTWA MROZOOCHRONNA Z MIESZANKI ZWIĄZANEJ SPOIWEM HYDRAULICZNYM

1. WSTĘP

1.1. Przedmiot STWIORB

Przedmiotem niniejszej STWiORB są wymagania ogólne dotyczące wykonania robót, które zostaną zrealizowane dla inwestycji pn.: ,,Rozbudowa drogi gminnej nr 108619L w gminie Szastarka od km 0+004,52 do km 1+982,40 w zakresie budowy drogi pieszo-rowerowej w ramach zadania pn.: ,,Rowerowe Roztocze. Drogi pieszo- rowerowe w obszarach wiejskich" Rozbudowa drogi gminnej nr 108619L w gminie Szastarka w zakresie budowy drogi pieszo- rowerowej.

1.2. Zakres stosowania STWIORB

STWiORB jest stosowana jako dokument wykonania i odbioru robót budowalnych na etapie ich realizacji dla inwestycji wskazanej w punkcie 1.1.

1.3. Zakres robót objętych STWIORB

Ustalenia zawarte w niniejszej specyfikacji dotyczą zasad prowadzenia robót związanych z wykonaniem:

• warstwy mrozoochronnej z mieszanki związanej spoiwem hydraulicznym C3/4, gr. warstwy po zagęszczeniu 20 cm (konstrukcja wzmocniona zjazdów o nawierzchni asfaltowej),

• warstwy mrozoochronnej z mieszanki związanej spoiwem hydraulicznym C1,5/2, gr. warstwy po zagęszczeniu 20 cm (konstrukcja zjazdów o nawierzchni z kostki betonowej, konstrukcja),

• warstwy mrozoochronnej z mieszanki związanej spoiwem hydraulicznym C1,5/2, gr. warstwy po zagęszczeniu 15 cm (konstrukcja zjazdów o nawierzchni asfaltowej, konstrukcja jezdni – odtworzenie krawędzi),

• warstwy podbudowy zasadniczej z mieszanki związanej spoiwem hydraulicznym C3/4, gr. warstwy po zagęszczeniu 20 cm (konstrukcja zjazdów o nawierzchni z kostki betonowej),

• warstwy podbudowy zasadniczej z mieszanki związanej spoiwem hydraulicznym C3/4, gr. warstwy po zagęszczeniu 12 cm (konstrukcja drogi dla pieszych),

Szczegółowa lokalizacja ww. warstw została wskazana w dokumentacji projektowej.

1.4. Określenia podstawowe

1.4.1. Mieszanka związana spoiwem hydraulicznym – mieszanka, w której następuje wiązanie i twardnienie na skutek reakcji hydraulicznych.

1.4.2. Podłoże ulepszone z mieszanki stabilizowanej spoiwem hydraulicznym – warstwa zawierająca kruszywo naturalne lub sztuczne albo z recyklingu lub ich mieszaninę i spoiwo hydrauliczne, zapewniająca umożliwienie ruchu technologicznego i właściwego wykonania nawierzchni.

1.4.3. Kruszywo – materiał ziarnisty stosowany w budownictwie, który może być naturalny, sztuczny lub z recyklingu.

1.4.4. Kruszywo naturalne – kruszywo ze złóż naturalnych pochodzenia mineralnego, które może być poddane wyłącznie obróbce mechanicznej. Kruszywo naturalne jest uzyskiwane z mineralnych surowców naturalnych występujących w przyrodzie jak żwir, piasek, żwir kruszony, kruszywo z mechanicznie rozdrobnionych skał, nadziarna żwirowego lub otoczaków.

1.4.5. Kruszywo sztuczne – kruszywo pochodzenia mineralnego, uzyskiwane w wyniku procesu przemysłowego obejmującego obróbkę termiczną lub inną modyfikację. Do kruszywa sztucznego zalicza się w szczególności kruszywo z żużli: wielkopiecowych, stalowniczych i pomiedziowych.

1.4.6. Kruszywo z recyklingu – kruszywo powstałe w wyniku przeróbki materiału zastosowanego uprzednio w budownictwie.

1.4.7. Kruszywo kamienne – kruszywo z mineralnych surowców jak żwir kruszony, mechanicznie rozdrobnione skały, nadziarno żwirowe.

1.4.8. Kategoria ruchu (KR1 – KR6) – obciążenie drogi ruchem samochodowym, wyrażone w osiach obliczeniowych (100 kN) według katalogów konstrukcji nawierzchni.

1.4.9. Kruszywo grube (wg PN-EN 13242) – oznaczenie kruszywa o wymiarach ziaren d (dolnego) równym lub większym niż 1 mm oraz D (górnego) większym niż 2 mm.

1.4.10. Kruszywo drobne (wg PN-EN 13242) – oznaczenie kruszywa o wymiarach ziaren d równym 0 oraz D równym 6,3 mm lub mniejszym.

1.4.11. Kruszywo o ciągłym uziarnieniu (wg PN-EN 13242) – kruszywo stanowiące mieszankę kruszyw grubych i drobnych, w której D jest większe niż 6,3 mm.

1.4.12. Mieszanka związana cementem – mieszanka związana hydraulicznie, składająca się z kruszywa o kontrolowanym uziarnieniu i cementu, wymieszana w sposób zapewniający uzyskanie jednorodnej mieszanki.

1.4.13. Symbole i skróty dodatkowe

% m/m procent masy,

NR brak konieczności badania danej cechy,

CBGM mieszanka związana cementem,

CBR kalifornijski wskaźnik nośności, w procentach (%),

d dolny wymiar sita (przy określaniu wielkości ziaren kruszywa),

D górny wymiar sita (przy określaniu wielkości ziaren kruszywa),

H/D stosunek wysokości do średnicy próbki.

1.4.14. Grunt stabilizowany spoiwem hydraulicznym – zagęszczona mieszanka: gruntu, spoiwa hydraulicznego i wody dobranych w optymalnych ilościach, a w razie potrzeby dodatkowych składników, która wiąże i twardnieje w wyniku reakcji hydraulicznej.

1.4.15. Grunt stabilizowany cementem – grunt stabilizowany hydraulicznie, w którym rolę spoiwa pełni cement.

1.4.16. Grunt stabilizowany hydraulicznym spoiwem drogowym – grunt stabilizowany hydraulicznie, w którym rolę spoiwa pełni hydrauliczne spoiwo drogowe.

1.4.17. Grunt stabilizowany granulowanym żużlem wielkopiecowym – grunt stabilizowany hydraulicznie, w którym rolę spoiwa pełni granulowany żużel wielkopiecowy.

1.4.18. Grunt stabilizowany popiołami lotnymi – grunt stabilizowany hydraulicznie, w którym podstawowym składnikiem spoiwa jest popiół lotny, krzemionkowy lub wapienny popiół lotny.

1.4.19. Podbudowa zasadnicza - warstwa konstrukcji nawierzchni spełniająca podstawową funkcję w rozłożeniu naprężeń od kół pojazdów. Podbudowa zasadnicza może być jednowarstwowa lub dwuwarstwowa.

1.4.20. Podbudowa pomocnicza - warstwa tworząca platformę umożliwiającą prawidłowe wbudowanie podbudowy zasadniczej, a w czasie eksploatacji nawierzchni wspomagająca warstwy górne konstrukcji nawierzchni w rozłożeniu naprężeń od kół pojazdów oraz ochronę nawierzchni przed wysadzinami powodowanymi przez szkodliwe działanie mrozu.

1.4.21. Warstwa mrozoochronna – warstwa, której głównym zadaniem jest ochrona nawierzchni przed wysadzinami powodowanymi przez szkodliwe działanie mrozu i zwiększenie nośności warstw dolnych konstrukcji nawierzchni. W szczególnych przypadkach (bliskie sąsiedztwo zwierciadła wody gruntowej od spodu konstrukcji nawierzchni) warstwa mrozoochronna, wykonana z gruntu niewysadzinowego lub z mieszanki niezwiązanej, może pełnić funkcję warstwy odsączającej.

1.4.22. Pozostałe określenia podstawowe są zgodne z obowiązującymi, odpowiednimi polskimi normami i z definicjami podanymi w STWiORB D-00.00.00 „Wymagania ogólne" pkt 1.4.

1.5. Ogólne wymagania dotyczące robót

Wykonawca robót jest odpowiedzialny za jakość ich wykonania oraz za zgodność z Dokumentacją Projektową, STWiORB i poleceniami Inspektora Nadzoru.

Ogólne wymagania dotyczące robót podano w STWiORB D-M.00.00.00. „Wymagania ogólne".

2. MATERIAŁY

2.1. Ogólne wymagania dotyczące materiałów i wyrobów budowlanych

Ogólne wymagania dotyczące materiałów i wyrobów budowlanych, ich pozyskiwania i składowania podano w STWiORB D-M.00.00.00 „Wymagania ogólne".

2.2. Rodzaje materiałów

2.2.1. Zgodność materiałów z dokumentacją projektową i aprobatą techniczną

Materiały do wykonania robót powinny być zgodne z ustaleniami dokumentacji projektowej lub STWiORB względnie z wymaganiami europejskiej lub krajowej aprobaty technicznej.

2.2.2. Materiały wchodzące w skład mieszanki
Materiałami stosowanymi do wytwarzania mieszanek związanych cementem są:
– kruszywo lub grunt rodzimy,
– cement lub inne spoiwo hydrauliczne,
– woda zarobowa,
– ew. dodatki,
– ew. domieszki.
2.2.3. Kruszywa
Do mieszanek można stosować następujące rodzaje kruszyw:
− kruszywo naturalne lub sztuczne,
− kruszywo z recyklingu,
− połączenie kruszyw wymienionych w punktach a) i b) z określeniem proporcji kruszyw z a) i b) z dokładnością ± 5% m/m.
Wymagania wobec kruszywa do warstwy mrozoochronnej przedstawia tabela 1.
Wymagane właściwości kruszywa do warstwy mrozoochronnej z mieszanek związanych cementem
Tabela 1. Wymagane właściwości kruszywa do warstw podbudowy i warstwy mrozoochronnej z mieszanek związanych cementem

Właściwość kruszywa	**Metoda badania wg**	**Wymagania wg PN-EN 13242 dla ruchu kategorii KR1÷KR7**		
		Punkt PN-EN 13242	**dla kruszywa związanego cementem w warstwie**	
			Podbudowa pomocnicza i warstwa mrozoochronna	podbudowa zasadnicza
Frakcje/zestaw sit #	-	4.1-4.2	Zestaw sit podstawowy plus zestaw 1 Wszystkie frakcje dozwolone	
Uziarnienie	PN-EN 933-1	4.3.1	kruszywo grube: kat. $G_C80/20$, kruszywo drobne: kat. G_F80, kruszywo o ciągłym uziarnieniu: kat. G_A75.	
Ogólne granice i tolerancje uziarnienia kruszywa grubego na sitach pośrednich	PN-EN 933-1	4.3.2	Kat. $GTCNR$	
Tolerancje typowego uziarnienia kruszywa drobnego i kruszywa o ciągłym uziarnieniu	PN-EN 933-1	4.3.3	kruszywo drobne: kat. $GTFNR$ kruszywo o ciągłym uziarnieniu: kat. $GTANR$	
Kształt kruszywa grubego - maksymalne wartości wskaźnika płaskości	PN-EN 933-3*)	4.4	Kat. $FI_{Deklarowana}$	Kat. FI_{50}
Kształt kruszywa grubego - maksymalne wartości wskaźnika kształtu	PN-EN 933-4*)	4.4	Kat. $SI_{Deklarowana}$	Kat. SI_{55}
Kategorie procentowych zawartości ziaren o powierzchniach przekruszonych lub łamanych oraz ziaren całkowicie zaokrąglonych w kruszywie grubym	PN-EN 933-5	4.5	Kat. C_{NR}	
Zawartość pyłów**) w kruszywie grubym	PN-EN 933-1	4.6	Kat. $f_{Deklarowana}$	
Zawartość pyłów**) w kruszywie drobnym	PN-EN 933-1	4.6	Kat. $f_{Deklarowana}$	
Jakość pyłów	-	4.7	Brak wymagań	
Odporność na rozdrabnianie kruszywa grubego	PN-EN 1097-2	5.2	Kat. LA_{60}	Kat. LA_{50}
Odporność na ścieranie kruszyw grubych	PN-EN 1097-1	5.3	Kat. $M_{DE}NR$	
Gęstość ziaren	PN-EN 1097-6, roz. 7, 8 i 9	5.4	Deklarowana	
Siarczany rozpuszczalne w kwasie	PN-EN 1744-1	6.2	Kruszywo kamienne: kat. $AS_{0,2}$ żużel kawałkowy wielkopiecowy: kat. $AS_{1,0}$	
Całkowita zawartość siarki	PN-EN 1744-1	6.3	Kruszywo kamienne: kat. S_{NR}, żużel kawałkowy wielkopiecowy: kat. S_2	
Składniki wpływające na szybkość wiązania i twardnienia mieszanek związanych hydraulicznie	PN-EN 1744-1	6.4.1	Deklarowana	
Stałość objętości żużla stalowniczego	PN-EN 1744-1, roz. 19.3	6.4.2.1	Kat. V_5	
Rozpad krzemianowy w żużlu wielkopiec. kawałkowym	PN-EN 1744-1, p. 19.1	6.4.2.2	Brak rozpadu	
Rozpad żelazawy w żużlu wielkopiec. kawałkowym	PN-EN 1744-1, p.19.2	6.4.2.3	Brak rozpadu	
Składniki rozpuszczalne w wodzie	PN-EN 1744-3	6.4.3	Brak substancji szkodliwych dla środowiska wg odrębnych przepisów	
Zanieczyszczenia	-	6.4.4	Brak ciał obcych takich jak drewno, szkło i plastik, mogących pogorszyć wyrób końcowy	
Zgorzel słoneczna bazaltu	PN-EN 1367-3 i PN-EN 1097-2	7.2	Kat. SB_{LA}	
Nasiąkliwość (Jeśli kruszywo nie spełni warunku W242, to należy zbadać jego mrozoodporność wg p. 7.3.3 - wiersz poniżej)	PN-EN 1097-6, roz. 7	7.3.2	Kat. $W_{24}2$	
Mrozoodporność na frakcji kruszywa 8/16 mm (Badanie wykonywane tylko w przypadku, gdy nasiąkliwość kruszywa przekracza WA242)	PN-EN 1367-1	7.3.3	Skały magmowe i przeobrażone: kat. F_4 skały osadowe: kat. F_{10}, kruszywa z recyklingu: kat. F_{10} (F_{25}***)	Kat. F_4
Skład mineralogiczny	-	Zał. C p.C.3.4	Deklarowany	
Istotne cechy środowiskowe		Zał. C p.C.3.4	Większość substancji niebezpiecznych określonych w dyrektywie Rady 76/769/EWG zazwyczaj nie występuje w źródłach kruszywa pochodzenia mineralnego. Jednak w odniesieniu do kruszyw sztucznych i odpadowych należy badać czy zawartość substancji niebezpiecznych nie przekracza wartości dopuszczalnych wg odrębnych przepisów	

Skróty użyte w tablicy: Kat. - kategoria właściwości, Dekl - deklarowana, wsk. - wskaźnik, wsp. - współczynnik, roz. -rozdział
*) Badaniem wzorcowym oznaczania kształtu kruszywa grubego jest badanie wskaźnika płaskości
**) Łączna zawartość pyłów w mieszance powinna się mieścić w wybranych krzywych granicznych
***) Pod warunkiem, gdy zawartość w mieszance nie przekracza 50% m/m

2.2.4. Grunty
2.2.4.1. Grunty do stabilizacji cementem
Do wykonania stabilizacji cementem nadają się grunty spełniające wymagania podane w Tabeli 2. Przydatność gruntów do stabilizacji cementem należy ocenić na podstawie wyników badań laboratoryjnych podanych w PN-S-96012. Przydatność gruntu do stabilizacji określają wyniki wytrzymałości na ściskanie próbek gruntu stabilizowanego cementem. Grunt można uznać za przydatny do stabilizacji cementem wtedy, gdy wyniki wytrzymałości na ściskanie próbek gruntu stabilizowanego są zgodne z wymaganiami podanymi w pkt 2.4 niniejszych STWiORB.
Tablica 2. Wymagania dla gruntów przeznaczonych do stabilizacji cementem

Lp.	**Właściwości**	**Wymagania**	**Badania według**
1.	Uziarnienie zawartość: - ziarn przechodzących przez sito # 40 mm, %(m/m), nie mniej niż: - ziarn przechodzących przez sito # 20 mm, %(m/m), powyżej - ziarn przechodzących przez sito # 4 mm, %(m/m), powyżej - cząstek mniejszych od 0,002 mm, % (m/m), poniżej	 100 85 50 20	PN-B-04481
2.	Granica płynności, % (m/m), nie więcej niż:	40	PN-B-04481
3.	Wskaźnik plastyczności, % (m/m), nie więcej niż:	15	PN-B-04481
4.	Odczyn pH	Od 5 do 8	PN-B-04481

5.	Zawartość części organicznych, % (m/m), nie więcej niż:	2	PN-B-04481
6.	Zawartość siarczanów, w przeliczeniu na SO3, % (m/m), nie więcej niż:	1	PN-B-06714-28

Grunty niespełniające wymagań określonych w Tabeli 2 mogą być poddane stabilizacji po uprzednim ulepszeniu. Grunty o granicy płynności od 40 do 60 % i wskaźniku plastyczności od 15 do 30 % mogą być stabilizowane cementem pod warunkiem użycia specjalnych maszyn. Do stabilizacji cementem zaleca się użycie gruntów o:

− zawartości ziaren pozostających na sicie # 2 mm – co najmniej 30 %,

− zawartość ziaren przechodzących przez sito 0,075 mm – nie więcej niż 15 %.

2.2.4.3. Grunty do stabilizacji popiołami lotnymi

Do wykonania stabilizacji popiołami lotnymi nadają się grunty mało i średnio spoiste spełniające wymagania podane w Tabeli 3. Przydatność gruntów do stabilizacji popiołami lotnymi należy ocenić na podstawie wyników badań laboratoryjnych.

Tablica 3. Wymagania wobec gruntów przeznaczonych do stabilizacji popiołami lotnymi

Lp.	Właściwości	Wymagania	Badania według
1.	Uziarnienie zawartość: - ziarn przechodzących przez sito # 40 mm, %(m/m), nie mniej niż: - ziarn przechodzących przez sito # 20 mm, %(m/m), powyżej - ziarn przechodzących przez sito # 4 mm, %(m/m), powyżej - cząstek mniejszych od 0,002 mm, % (m/m), poniżej	 100 85 50 20	PN-B-04481
2.	Granica płynności, % (m/m), nie więcej niż:	40	PN-B-04481
3.	Wskaźnik plastyczności, % (m/m), nie więcej niż:	Od 3 do 20	PN-B-04481
4.	Zawartość części organicznych, % (m/m), nie więcej niż:	2	PN-B-04481
5.	Zawartość siarczanów, w przeliczeniu na SO3, % (m/m), nie więcej niż:	1	PN-B-06714-28

Grunty o wskaźniku plastyczności mniejszym od 3 można doziarnić gruntem spoistym lub stosować dodatki ulepszające: cement, chlorek wapniowy lub wodorotlenek sodu. Decydującym sprawdzianem przydatności gruntu do stabilizacji są wyniki wytrzymałości na ściskanie próbek gruntu stabilizowanego popiołami lotnymi. Grunt można uznać za przydatny do stabilizacji popiołami lotnymi wtedy, gdy wyniki wytrzymałości na ściskanie próbek gruntu stabilizowanego są zgodne z wymaganiami podanymi w pkt 2.4 niniejszych STWiORB.

2.2.4.4. Grunty do stabilizacji granulowanym żużlem wielkopiecowym

Do stabilizacji granulowanym żużlem wielkopiecowym nadają się grunty o właściwościach podanych w Tabeli 4 i o krzywej uziarnienia leżącej w obszarze określonym na Rysunku 1.

Przydatność gruntów do stabilizacji wielkopiecowym żużlem granulowanym należy ocenić na podstawie wyników badań laboratoryjnych.

Tablica 4. Wymagania wobec gruntów przeznaczonych do stabilizacji granulowanym żużlem wielkopiecowym

Lp.	Właściwości	Wymagania	Badania według
1.	Wskaźnik piaskowy, nie mniejszy niż:	35	BN-8931-01
2.	Zawartość części organicznych, barwa cieczy nie ciemniejsza niż	Wzorcowa	PN-B-06714-26
3.	Zawartość ziaren poniżej 0,075 mm, % (m/m), nie więcej niż:	8	PN-B-06714-15

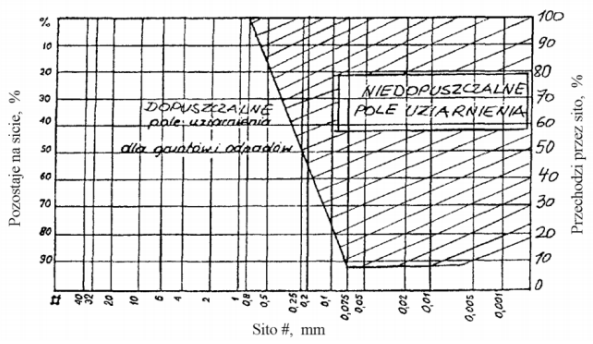

Rysunek 1. Obszar uziarnienia dla gruntów i materiałów odpadowych do stabilizacji granulowanym żużlem wielkopiecowym.

2.2.4.5. Grunty do stabilizacji hydraulicznym spoiwem drogowym

Właściwości użytkowe konkretnego hydraulicznego spoiwa drogowego decydują o jego przeznaczeniu do wykonania stabilizacji określonych rodzajów gruntów. Przydatność gruntów do stabilizacji hydraulicznym spoiwem drogowym należy ocenić na podstawie wyników badań laboratoryjnych. Grunt można uznać za przydatny do stabilizacji hydraulicznym spoiwem drogowym wtedy, gdy wyniki wytrzymałości na ściskanie próbek gruntu stabilizowanego są zgodne z wymaganiami podanymi w pkt 2.4 niniejszych STWiORB.

2.2.5. Cement lub inne spoiwo hydrauliczne

Należy stosować cement wg PN-EN 197-1, np. CEM I, klasy 32,5 N, 42,5 N, 52,5 N lub inne spoiwo hydrauliczne. Przechowywanie cementu dostarczonego:

a) w workach, co najmniej trzywarstwowych, o masie np. 50 kg – do 10 dni w miejscach zadaszonych na otwartym terenie o podłożu twardym i suchym oraz do terminu trwałości podanego przez producenta w pomieszczeniach o szczelnym dachu i ścianach oraz podłogach suchych i czystych. Cement na paletach magazynuje się z dopuszczalną wysokością 3 palet, cement niespaletowany układa się w stosy płaskie o liczbie 12 warstw (dla worków trzywarstwowych),

b) luzem – przechowuje się w magazynach specjalnych (zbiornikach stalowych, betonowych) przystosowanych do pneumatycznego załadowania i wyładowania.

Dopuszcza się stosowanie innych spoiw hydraulicznych dopuszczonych do obrotu, których przydatność do stosowania potwierdzają uzyskane wyniki wytrzymałość na ściskanie próbek gruntu stabilizowanego zgodne z wymaganiami określonymi w p. 2.3 i 2.4.

2.2.6. Woda zarobowa

Woda zarobowa powinna być zgodna z PN-EN 1008.

2.2.7. Dodatki

W przypadkach uzasadnionych mieszanka może zawierać dodatki, które powinny być uwzględnione w projekcie mieszanki. Dodatki powinny być o sprawdzonym działaniu jak np. mielony granulowany żużel wielkopiecowy lub popiół lotny pod warunkiem, że odpowiada ona wymaganiom europejskiej (PN- EN 450-1, PN-EN 15167-1, PN-EN 14227-4).

2.2.8. Domieszki

Domieszki powinny być zgodne z PN-EN 934-2. Jeżeli w mieszance przewiduje się zastosowanie środków przyspieszających lub opóźniających wiązanie, należy to uwzględnić przy projektowaniu składu mieszanki.

2.3. Mieszanki związane spoiwami hydraulicznymi

Mieszanki związane spoiwami hydraulicznymi do warstwy mrozoochronnej oraz podbudowy zasadniczej powinny spełniać wymagania krajowe, przenoszące zapisy norm z zakresu od PN-EN 14227-1 do PN-EN 14227-5, które zostały określone w dokumentach: WT-5 2010 Wymagania Techniczne, KTKNPiP 2014, KTKNS 2014. Do wykonania warstwy mrozoochronnej oraz warstwy podbudowy zasadniczej z mieszanek związanych spoiwami hydraulicznymi jako spoiwo można stosować:

• cement wg PN-EN 197-1,

• żużel wielkopiecowy wg PN-EN 15167-1,
• popioły lotne wg PN-EN 14227-4,
• spoiwa drogowe wg PN-EN 13282-1 lub aprobaty technicznej.

Tablica 5 przedstawia klasy wytrzymałości na ściskanie po 28 dniach zgodnie z normą PN-EN 14227-1. Wytrzymałość na ściskanie R_c określonej mieszanki oznaczona zgodnie z PN-EN 13286-41 powinna być równa lub większa od wytrzymałości na ściskanie wymaganej dla danej klasy wytrzymałości podanej w tablicy 5.

Tablica 5. Klasy wytrzymałości wg normy PN-EN 14227-1.

	1	2	3
	Wytrzymałość na ściskanie po 28 dniach [MPa] Wytrzymałość charakterystyczna R_c		Klasa wytrzymałości
	Próbki walcowe H/D[a]=2,0	Próbki walcowe H/D[b]=1,0[b]	
1	Brak wymagań		C_0
2	1,5	2,0	$C_{1,5/2,0}$
3	3,0	4,0	$C_{3/4}$
4	5,0	6,0	$C_{5/6}$
5	8,0	10,0	$C_{8/10}$
6	12	15	$C_{12/15}$
7	16	20	$C_{16/20}$
8	20	25	$C_{20/25}$
[a]H/D = stosunek wysokości do średnicy próbki [b]H/D=0,8 do 1,21			

2.4. Grunty stabilizowane spoiwami hydraulicznymi

Grunty stabilizowane spoiwami hydraulicznymi do warstwy mrozoochronnej oraz podbudowy zasadniczej powinny spełniać wymagania krajowe, przenoszące zapisy normy PN-EN 14227-15, oraz wymagania KTKNPiP 2014. Do wykonania warstwy mrozoochronnej oraz podbudowy zasadniczej z gruntów stabilizowanych można stosować spoiwa hydrauliczne. Zakres stosowania gruntów stabilizowanych spoiwami hydraulicznymi do warstwy mrozoochronnej oraz podbudowy zasadniczej a także podstawowe wymagania wobec tych gruntów należy przyjmować zgodnie z punktem 2.4 oraz tablicą 6.

Tablica 6. Zakres stosowania i podstawowe wymagania dotyczące gruntów stabilizowanych spoiwami hydraulicznymi

Lp.	Właściwości	Warstwa mrozoochronna	Warstwa podbudowy zasadniczej
		KR1-KR2	KR3-KR4
1.	Grunty stabilizowane cementem wg PN-EN 14227-10	$C_{1,5/2}$, ≤ 4,0 MPa	$C_{3/4}$, ≤ 6,0 MPa
2.	Grunty stabilizowane wapnem wg PN-EN 14227-11	R_C1,0	R_C1,0
3.	Grunty stabilizowane żużlem wg PN-EN 14227-12	$C_{1,5/2}$, ≤ 4,0 MPa	$C_{3/4}$, ≤ 6,0 MPa
4.	Grunty stabilizowane spoiwem drogowym wg PN-EN 14227-13	$C_{1,5/2}$, ≤ 4,0 MPa	$C_{3/4}$, ≤ 6,0 MPa
5.	Grunty stabilizowane popiołami lotnymi wg PN-EN 14227-14	$C_{1,5/2}$, ≤ 4,0 MPa	$C_{3/4}$, ≤ 6,0 MPa

3. SPRZĘT

3.1. Ogólne wymagania dotyczące sprzętu

Ogólne wymagania dotyczące sprzętu, podano w STWiORB D-M.00.00.00 „Wymagania ogólne”.

3.2. Sprzęt stosowany do wykonania robót

Sprzęt do wykonania warstwy powinien być dobrany przez Wykonawcę tak, aby zabezpieczył jakość zgodnie z wymaganiami projektowymi i harmonogramem budowanej drogi. Wykonawca przystępujący do wykonania warstwy powinien wykazać się możliwością korzystania z następującego sprzętu:

a) w przypadku wytwarzania mieszanek kruszywowo-spoiwowych na miejscu tzn. rozkładaniu i mieszaniu poszczególnych składników na drodze, należy używać sprzętu gwarantującego zachowanie jednorodność materiału układanej warstwy,

b) w przypadku wytwarzania mieszanek kruszywowo-spoiwowych w mieszarkach:

− mieszarki stacjonarne do wytwarzania mieszanek wyposażone w urządzenia dozujące - mieszarki powinny zapewnić wytworzenie jednorodnej mieszanki o wilgotności optymalnej (wymaganie to jest zbędne w przypadku, gdy producent mieszanek gwarantuje dostawy jednorodnej mieszanki o wymaganym uziarnieniu i odpowiedniej wilgotności),
− układarek lub równiarek do rozkładania mieszanki,
− walców ogumionych i stalowych wibracyjnych lub statycznych do zagęszczania,
− zagęszczarek płytowych, ubijaków mechanicznych lub małych walców wibracyjnych do zagęszczania w miejscach trudnodostępnych,
− samochody wywrotki, samochody skrzyniowe,

c) w przypadku wytwarzania mieszanek gruntowo-spoiwowych na miejscu:

− mieszarek jedno lub wielowirnikowych do wymieszania gruntu ze spoiwami,
− spycharek, równiarek lub sprzętu rolniczego (pługi, brony, kultywatory) do spulchniania gruntu,
− ciężkich szablonów do wyprofilowania warstwy,
− rozsypywarek wyposażonych w osłony przeciw-pylne i szczeliny o regulowanej szerokości do rozsypywania spoiw,
− przewoźnych zbiorników na wodę, wyposażonych w urządzenia do równomiernego i kontrolowanego dozowania wody,
− recyklery i urządzenia do automatycznego dozowania spoiwa,
− walców ogumionych i stalowych wibracyjnych lub statycznych do zagęszczania,
− zagęszczarek płytowych, ubijaków mechanicznych lub małych walców wibracyjnych do zagęszczania w miejscach trudnodostępnych.

Sprzęt powinien odpowiadać wymaganiom określonym w dokumentacji projektowej, STWiORB instrukcjach producentów lub propozycji Wykonawcy.

4. TRANSPORT

4.1. Ogólne wymagania dotyczące transportu

Ogólne wymagania dotyczące transportu, podano w STWiORB D-M.00.00.00 „Wymagania ogólne”.

4.2. Transport materiałów

Wybór środków transportu oraz metod transportu należy do Wykonawcy. Transport wyrobów oraz materiałów przeznaczonych do wbudowania i wykonania robót nie może powodować zanieczyszczenia (materiałów i wyrobów), ani obniżenia ich jakości lub uszkodzeń. Wybór środków transportowych oraz metod transportu powinien być dostosowany do rodzaju materiału, jego objętości i załadunku oraz do odległości transportu. Wydajność środków transportowych powinna być ponadto dostosowana do wydajności sprzętu stosowanego do urabiania i wbudowywania materiału. Materiały sypkie należy przewozić w sposób eliminujący możliwość wysypywania, pylenia oraz innego zanieczyszczenia środowiska, w warunkach zabezpieczających materiały przed zanieczyszczeniem, zmieszaniem z innymi materiałami i nadmiernym zawilgoceniem. Cement w workach może być przewożony samochodami krytymi, wagonami towarowymi i innymi środkami transportu, w sposób niepowodujący uszkodzeń opakowania. Worki na paletach układa się po 5 warstw po 4 szt. w warstwie. Worki niespaletowane układa się na płask w wysokości do 10 warstw. Cement luzem przewozi się w zbiornikach (wagonach, samochodach), czystych i niezanieczyszczanych podczas transportu. Środki transportu powinny być wyposażone we wsypy i urządzenia do wyładowania cementu. Woda może być dostarczana wodociągiem lub przewoźnymi zbiornikami wody. Inne materiały należy przewozić w sposób zalecony przez producentów i dostawców, nie powodując pogorszenia ich walorów użytkowych.

5. WYKONANIE ROBÓT

5.1. Ogólne zasady wykonania robót

Ogólne warunki wykonania robót podano w STWiORB D-M.00.00.00 "Wymagania ogólne".

Podstawowe czynności przy wykonaniu robot obejmują:

1. roboty przygotowawcze,
2. projektowanie mieszanki,

3. odcinek próbny,
4. wbudowanie mieszanki,
5. roboty wykończeniowe.

Przed przystąpieniem do robot należy, na podstawie dokumentacji projektowej lub wskazań Inspektora Nadzoru:
- ustalić lokalizację robot,
- przeprowadzić obliczenia i pomiary niezbędne do szczegółowego wytyczenia robot oraz ustalenia danych wysokościowych,
- usunąć przeszkody utrudniające wykonanie robot,
- wprowadzić oznakowanie drogi na okres robot,
- zgromadzić materiały i sprzęt potrzebne do rozpoczęcia robot.

5.2. Zakres wykonywania robót

Wykonawca może przystąpić do wykonywania warstwy mrozoochronnej lub podbudowy zasadniczej dopiero po zakończeniu i odebraniu robót ulegających zakryciu leżących w warstwach niższych łącznie z tymi warstwami. Podczas stabilizacji gruntu lub wytwarzania mieszanki na miejscu to jest rozkładaniu i mieszaniu poszczególnych składników mieszanki na drodze, należy warunkowo zapewnić jednorodności materiału układanej warstwy oraz osiągnięcia wymaganych parametrów określonych w dokumentacji projektowej i niniejszej specyfikacji. Alternatywnie można wytwarzać mieszankę lub stabilizować grunt w mieszarkach stacjonarnych, gwarantujących otrzymanie jednorodnej mieszanki. Mieszanka/grunt stabilizowany po wyprodukowaniu powinien być od razu transportowany na miejsce wbudowania w sposób przeciwdziałający segregacji i nadmiernemu wysychaniu. Na wykonanej warstwie mrozoochronnej lub podbudowie zasadniczej nie może odbywać się ruch budowlany, niezwiązany bezpośrednio z wykonaniem kolejnej warstwy nawierzchni.

5.3. Przygotowanie podłoża

Warstwę mrozoochronna lub warstwę podbudowy zasadniczej należy układać na podłożu gruntowym lub warstwie ulepszonego podłoża. Podłoże gruntowe powinno spełniać wymagania określone w STWiORB D-02.03.01.00 „Wykonanie nasypów", STWiORB D-02.02.01.00 „Wykonanie wykopów", STWiORB D- 04.01.01.00 „Koryto wraz z profilowaniem i zagęszczaniem podłoża", STWIORB D-04.05.01.00 „Podbudowa i ulepszone podłoże z gruntu lub kruszywa stabilizowanego spoiwem hydraulicznym".

5.4. Projektowanie mieszanki związanej cementem

Przed przystąpieniem do robót, w terminie uzgodnionym z Inspektorem Nadzoru, Wykonawca dostarczy Inspektorowi Nadzoru do akceptacji projekt składu mieszanki związanej cementem oraz wyniki badań laboratoryjnych poszczególnych składników i próbki materiałów pobrane w obecności Inspektora Nadzoru do wykonania badań kontrolnych przez Inspektora Nadzoru. Projektowanie mieszanki polega na doborze kruszywa do mieszanki zgodnie z krzywymi przedstawionymi na rys. 2-6, ilości cementu, ilości wody. Procedura projektowa powinna być oparta na próbach laboratoryjnych i/lub polowych przeprowadzonych na tych samych składnikach, z tych samych źródeł i o takich samych właściwościach, jak te które będą stosowane do wykonania warstwy. Skład mieszanek projektuje się ze względu na wytrzymałość na ściskanie próbek (system I), zagęszczanych metodą Proctora wg PN-EN 13286-50 w formach walcowych H/D = 1 (H/D = 0,8-1,2). Klasy wytrzymałości przyjmuje się wg tablicy 5. Określone w badaniu progowe ilości wody powinny uwzględniać właściwe zagęszczenie i oczekiwane parametry mechaniczne mieszanki. Należy określić procentowy udział składników w stosunku do całkowitej masy mieszanki w stanie suchym oraz uziarnienie i gęstość objętościową. Proporcję należy określić laboratoryjnie lub/i na podstawie praktycznych doświadczeń z mieszankami wykonywanymi z tych samych składników i w tych samych warunkach, spełniające wymagania niniejszej specyfikacji.

5.4.1. Wymagania wobec mieszanek

Mieszanki związane cementem klasyfikuje się pod względem właściwości wytrzymałościowych mieszanki przez wytrzymałość charakterystyczną na ściskanie R_c próbek zgodnie z przyjętym systemem.

W tablicy 7 przedstawia się zbiorcze zestawienia wymagań wobec mieszanek wraz z wymaganymi wytrzymałościami na ściskanie.

Tablica 7. Wymagania wobec mieszanek związanych cementem do warstwy

Lp.	Właściwość	Wymagania dla ruchu KR1-KR2	Wymagania dla ruchu KR3-KR4
1.	**Składniki**		
1.1.	Cement	wg p. 2.2.5	
1.2.	Woda zarobowa	wg p. 2.2.6	
1.3.	Dodatki i domieszki	wg p. 2.2.7 i 2.2.8	
1.4.	Kruszywo	wg p. 2.2.3	
2.	**Mieszanka**		
2.1.	Uziarnienie	Krzywe graniczne uziarnienia	
	- mieszanka 0/8 mm*)	wg rys. 6	
	- mieszanka 0/11,2 mm	wg rys. 5	
	- mieszanka 0/16 mm	wg rys. 4	
	- mieszanka 0/22,4 mm	wg rys. 3	
	- mieszanka 0/31,5 mm	wg rys. 2	
2.2.	Minimalna zawartość cementu	wg tabeli 8	
2.3.	Zawartość wody	wg projektu mieszanki	
2.4.	Wytrzymałość na ściskanie *)	wg tabeli 5	
2.5.	Mrozoodporność	≥ 0,6	
2.6.	Szczelność mieszanki	≥ 0,8	
2.7.	Wytrzymałość na ściskanie (system I) – klasa wytrzymałości R_c wg tablicy 1.2	Klasa C1,5/2,0 (nie więcej niż 4,0 MPa)	Klasa C3/4 (nie więcej niż 6,0 MPa)

*) Mieszankę 0/8mm można stosować tylko dla ruchu KR1 i KR2

5.4.2. Uziarnienie mieszanki mineralnej

Sprawdzenie uziarnienia mieszanki mineralnej należy wykonać zgodnie z metodą wg PN-EN 933-1. Do analizy stosuje się zestaw sit podstawowy + 1, składający się z następujących sit o oczkach kwadratowych w mm: 0,063; 0,25; 0,50; 1,0; 2,0; 4,0; 5,6; 8,0; 11,2; 16,0; 22,4; 31,5; 45,0. Krzywa uziarnienia mieszanki powinna zawierać się w obszarze między krzywymi granicznymi uziarnienia przedstawionych na rys. 2÷6, odpowiednio dla każdego rodzaju mieszanki.

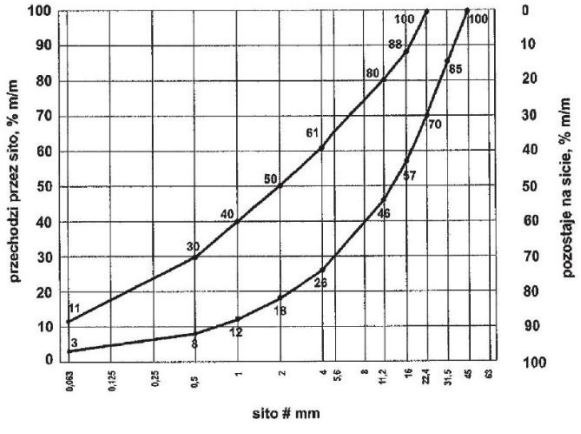

Rys. 1. Krzywe graniczne uziarnienia mieszanki mineralnej 0/31,5 mm

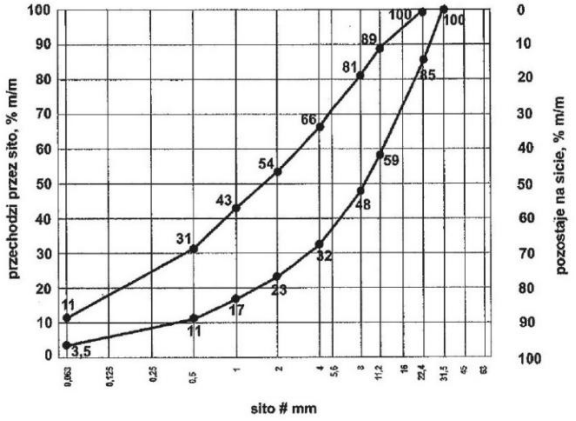

Rys. 2. Krzywe graniczne uziarnienia mieszanki mineralnej 0/22,4 mm

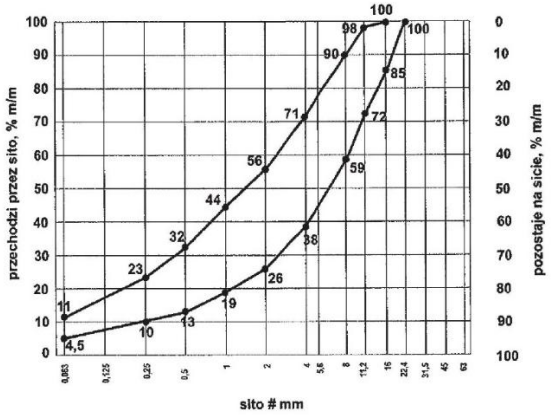

Rys. 3. Krzywe graniczne uziarnienia mieszanki mineralnej 0/16 mm

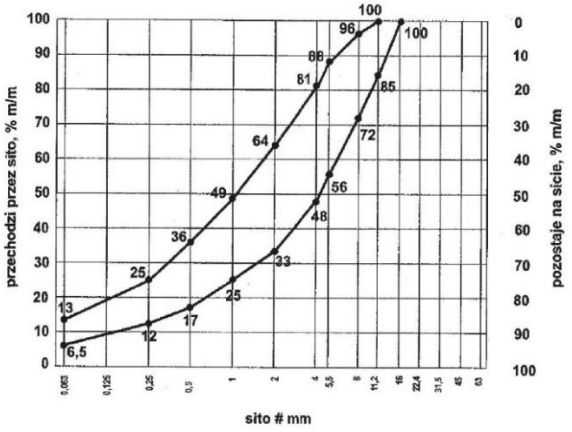

Rys. 4. Krzywe graniczne uziarnienia mieszanki mineralnej 0/11,2 mm

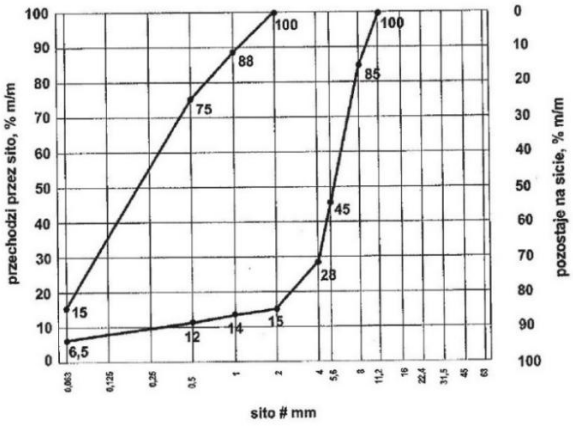

Rys. 5. Krzywe graniczne uziarnienia mieszanki mineralnej 0/8 mm

5.4.3. Zawartość spoiwa

Zawartość spoiwa (cementu) w mieszance powinna być określona na podstawie procedury projektowej i/lub doświadczenia z mieszankami wyprodukowanymi przy użyciu proponowanych składników. Zawartość spoiwa nie powinna być mniejsza od minimalnych wartości przedstawionych w tabeli 8.

Tabela 8. Minimalna zawartość spoiwa (cementu) w mieszance wg PN-EN 14227-1

Maksymalny nominalny wymiar kruszywa, mm	Minimalna zawartość spoiwa, % m/m
> 8,0 do 31,5	3
2,0 do 8,0	4
< 2,0	5

Dopuszczalne jest zastosowanie mniejszej ilości spoiwa niż podano w tabeli 8, jeśli podczas procesu produkcyjnego stwierdzone zostanie, że zachowana jest zgodność z wymaganiami tabel 7 niniejszych STWiORB oraz za zgodą Inspektora Nadzoru.

5.4.4. Zawartość wody

Zawartość wody w mieszance powinna być określona na podstawie procedury projektowej wg metody Proctora i/lub doświadczenia z mieszankami wyprodukowanymi przy użyciu proponowanych składników. Zawartość wody należy określić zgodnie z PN-EN 13286-2.

5.4.5. Warunki przygotowania i pielęgnacji próbek

Próbki walcowe zagęszczane ubijakiem Proctora, powinny być przygotowane zgodnie z PN- EN 13286-50. Próbki należy przechowywać przez 14 dni w temperaturze pokojowej z zabezpieczeniem przed wysychaniem (w komorze o wilgotności powyżej 95% - 100% lub w wilgotnym piasku) i następnie zanurzyć na 14 dni do wody o temperaturze pokojowej. Nasycanie próbek wodą odbywa się pod ciśnieniem normalnym i przy całkowitym ich zanurzeniu w wodzie. Badanie wytrzymałości na ściskanie (system I) należy przeprowadzić na próbkach walcowych przygotowanych metodą Proctora zgodnie z PN-EN 13286-50, przy wykorzystaniu metody badawczej zgodniej z PN-EN 13286-41.

5.4.6. Wytrzymałość na ściskanie

Wytrzymałość na ściskanie określonej mieszanki powinna być oznaczana zgodnie z PN-EN 13286-41, po 28 dniach pielęgnacji. Wynik wytrzymałości na ściskanie powinien zawierać się w przedziale danej klasy wytrzymałości zgodnie z Tabelą 5.

W praktyce wykonawczej dopuszcza się stosowanie dodatkowo wytrzymałości na ściskanie określonej po innym okresie pielęgnacji, np. po 7 lub 14 dniach (Rc_7, Rc_{14}).

5.4.7. Mrozoodporność

Wskaźnik mrozoodporności mieszanki związanej cementem określany jest stosunkiem wytrzymałości na ściskanie R_c^{z-o} próbki po 28 dniach pielęgnacji i po 14 cyklach zamrażania i odmrażania do wytrzymałości na ściskanie R_c próbki po 28 dniach pielęgnacji według pkt 5.4.6.

Wskaźnik mrozoodporności $= \frac{R_c^{z-o}}{R_c}$.

Próbki do oznaczenia wskaźnika mrozoodporności należy przechowywać przez 28 dni w temperaturze pokojowej z zabezpieczeniem przed wysychaniem (w komorze o wilgotności 95% ÷ 100% lub w wilgotnym piasku). Następnie należy je całkowicie zanurzyć na 1 dobę w wodzie, a następnie w ciągu kolejnych 14 dni poddać cyklom zamrażania i odmrażania. Jeden cykl zamrażania i odmrażania polega na zamrażaniu próbki w temperaturze -23 ±2 °C przez 8 godzin i odmrażania w wodzie o temperaturze +18 ±2 °C przez 16 godzin. Oznaczenie wskaźnika mrozoodporności należy przeprowadzać na 3 próbkach i do obliczeń przyjmować średnią. Wynik badania różniący się od średniej o więcej niż 20% należy odrzucić, a jako miarodajną wartość wytrzymałości na ściskanie R_c^{z-o}, R_c należy przyjąć średnią obliczoną z pozostałych dwóch wyników, z dokładnością 0,1.

5.4.8. Szczelność mieszanki

Szczelność mieszanki przed związaniem definiuje się jako stosunek objętości ziaren do objętości mieszanki zawierającej ziarna i wolne przestrzenie między nimi.

Szczelność należy obliczyć w oparciu o poniższy wzór:

C = (γm/100) x (a/γA + b/γB + c/γC ...)

gdzie:

C szczelność;
γm maksymalna gęstość objętościowa mieszanki w stanie suchym (Mg/m³);
γA gęstość objętościowa ziaren składnika A (Mg/m³);
γB gęstość objętościowa ziaren składnika B (Mg/m³);
γC gęstość objętościowa ziaren składnika C (Mg/m³);
a zawartość składnika A w masie mieszanki (%);
b zawartość składnika B w masie mieszanki (%);
c zawartość składnika C w masie mieszanki (%);

Maksymalną gęstości objętościową mieszanki (γm) należy określić zmodyfikowaną metodą Proctora wg PN-EN 13286-2.

Gęstość ziaren składników (γA, γB, γC,) należy określić w zależności od wielkości ziaren zgodnie z normą PN-EN 1097-6 załącznik A (gęstość wstępnie osuszonych ziaren) lub normy PN-EN 1097-7. Przykład obliczenia szczelności C przedstawiono w tabeli 9.

Tabela 9. Przykład obliczenia szczelności

Składnik mieszanki	% masy mieszanki	Gęstość objętościowa ziaren (Mg/m^3)
Kruszywo grube 4/16 mm	50	ρ_{pA} = 2,69
Kruszywo drobne 0/4 mm	46,5	ρ_{pB} = 2,65
Cement	3,5	ρ_{pC} = 2,95
Maksymalna gęstość objętościowa mieszanki zmodyfikowaną metodą Proctora (Mg/m^3)	ρ_d = 2,20	

C = (2,20/100) × (50/2,69 + 46,5/2,65 + 3,5/2,95) = 0,82

5.4.9. Wymagania dla mieszanek

Zgodnie z Katalogami typowych konstrukcji nawierzchni zakresy stosowania dotyczące mieszanek związanych cementem do warstw konstrukcji nawierzchni i warstwy mrozoochronnej przedstawia tabela 5 i 7.

5.5. Projektowanie gruntu stabilizowanego spoiwem hydraulicznym

Przed przystąpieniem do robót Wykonawca powinien przedłożyć Inspektorowi Nadzoru, z odpowiednim wyprzedzeniem czasowym, projekt składu gruntu stabilizowanego spoiwem wraz z wynikami badań laboratoryjnych poszczególnych składników. Projektowanie gruntu stabilizowanego spoiwem polega na ustaleniu niezbędnej zawartości spoiwa hydraulicznego pozwalającej uzyskać podane w Tabeli 5 wymagania wobec gruntu stabilizowanego, zgodne z wymaganiami Katalogu Typowych Konstrukcji Nawierzchni Sztywnych 2014 oraz Katalogu Typowych Konstrukcji Nawierzchni Podatnych i Półsztywnych 2014. Badania wytrzymałości na ściskanie należy wykonać zgodnie z PN-EN 13286-41 na próbkach zagęszczonych metodą wg PN-EN 13286-50 w formach walcowych H/D=1 (H/D=0,8÷1,21). Sposób pielęgnacji próbek oraz czas określania wytrzymałości na ściskanie należy dostosować do właściwości zastosowanego spoiwa. Pęcznienie objętościowe G_v gruntu stabilizowanego spoiwem hydraulicznym oznaczone wg PN-EN 13286-49 nie powinno przekraczać 5 %. Stopień rozdrobnienia gruntu spoistego po wymieszaniu ze spoiwem hydraulicznym oznaczony wg PN-EN 13286-40 – kategoria P_{60}.

5.6. Odcinek próbny

Wykonawca powinien wykonać odcinek próbny w celu:

– stwierdzenia czy sprzęt do produkcji mieszanki oraz jej rozkładania i zagęszczania jest właściwy,
– określenia grubości warstwy wbudowanej mieszanki przed zagęszczeniem, koniecznej do uzyskania wymaganej grubości warstwy zagęszczonej,
– określenia liczby przejść walców do uzyskania wymaganego wskaźnika zagęszczenia warstwy.

Na odcinku próbnym Wykonawca powinien użyć materiałów oraz sprzętu takich, jakie będą stosowane do wykonania warstwy. Powierzchnia odcinka próbnego powinna wynosić od 400 m^2 do 800 m^2, a długość nie powinna być mniejsza niż 100 m. Za zgodą Inspektora Nadzoru, powierzchnia i długość odcinka próbnego może być mniejsza. Odcinek próbny powinien być zlokalizowany w miejscu wskazanym przez Inspektora Nadzoru. Wykonawca może przystąpić do

wykonywania warstwy po zaakceptowaniu odcinka próbnego przez Inspektora Nadzoru. Warunki przystąpienia do robót i przygotowanie podłoża Warstwa z mieszanek związanych lub gruntu stabilizowanego nie powinna być wykonywana, gdy temperatura powietrza jest niższa od +5°C oraz gdy podłoże jest zamarznięte. Podłoże pod warstwę powinno być przygotowane zgodnie z wymaganiami określonymi w dokumentacji projektowej i odpowiednimi STWiORB. Jeśli warstwa ma być układana w prowadnicach, to należy je ustawić na podłożu tak aby wyznaczały ściśle linie krawędzi układanej warstwy według dokumentacji projektowej. Wysokość prowadnic powinna odpowiadać grubości warstwy w stanie niezagęszczonym. Prowadnice powinny być ustawione stabilnie, w sposób wykluczający ich przesuwanie się pod wpływem oddziaływania maszyn użytych do wykonania warstwy. Od użycia prowadnic można odstąpić przy zastosowaniu technologii gwarantującej odpowiednią równość warstwy, po uzyskaniu zgody Inspektora Nadzoru. Jeżeli podłoże wykazuje jakiekolwiek wady to powinny być one usunięte według zasad akceptowanych przez Inspektora Nadzoru. Warstwa powinna być wytyczona w sposób umożliwiający jej wykonanie zgodnie z Dokumentacją Projektową lub według zaleceń Inspektora Nadzoru z tolerancjami określonymi w niniejszych STWiORB. Paliki lub szpilki do kontroli ukształtowania warstw powinny być wcześniej odpowiednio zamocowane i utrzymywane w czasie robot przez Wykonawcę. Rozmieszczenie palików lub szpilek powinno umożliwiać naciągnięcie sznurków lub linek do wytyczenia robot i nie powinno być większe, niż co 10 m.

5.8. Wytwarzanie i wbudowanie mieszanki

Mieszankę z kruszywa związanego/gruntu stabilizowanego o ściśle określonym składzie zawartym w recepcie laboratoryjnej można wytwarzać w wytwórniach (mieszarkach) stacjonarnych lub mobilnych zapewniających ciągłość produkcji i gwarantujących otrzymanie jednorodnej mieszanki lub mieszać na miejscu. Mieszarka powinna być wyposażona w urządzenia do wagowego dozowania kruszywa i cementu oraz objętościowego dozowania wody. Przy produkcji mieszanek należy prowadzić kontrolę produkcji zgodnie z PN-EN 14227–1: 2013 Załącznik B. Podczas stabilizacji gruntu lub wytwarzania mieszanki na miejscu, należy warunkowo zapewnić jednorodności materiału układanej warstwy oraz osiągnięcia wymaganych parametrów określonych w dokumentacji projektowej i niniejszej specyfikacji. Wytwarzanie mieszanki w wytwórniach lub mieszarkach stacjonarnych musi gwarantować otrzymanie jednorodnej mieszanki. Mieszanka/grunt stabilizowany po wyprodukowaniu powinien być od razu transportowany na miejsce wbudowania w sposób przeciwdziałający segregacji i nadmiernemu wysychaniu. Mieszanka dowieziona z wytwórni powinna być układana przy pomocy układarek lub równiarek. Grubość układania mieszanki powinna zapewniać uzyskanie wymaganej grubości warstwy po zagęszczeniu. Warstwę można wykonać o grubości np. 20 cm po zagęszczeniu. Gdy wymagana jest większa grubość, to do układania drugiej warstwy można przystąpić po odbiorze pierwszej warstwy przez Inspektora Nadzoru. Przy układaniu mieszanki za pomocą równiarek konieczne jest stosowanie prowadnic. Przed zagęszczeniem warstwa powinna być wyprofilowana do wymaganych rzędnych, spadków podłużnych i poprzecznych. Natychmiast po wyprofilowaniu mieszanki należy rozpocząć jej zagęszczanie, które należy kontynuować do osiągnięcia wskaźnika zagęszczenia nie mniejszego od 1,00 maksymalnego zagęszczenia określonego według normalnej próby Proctora. Wartość maksymalnej gęstości objętościowej mieszanki CBGM powinna być określona na etapie projektowania mieszanki w celu przyrównywania do gęstości objętościowej szkieletu CBGM z warstwy. Zagęszczenie powinno być zakończone przed rozpoczęciem czasu wiązania cementu. Specjalną uwagę należy poświęcić zagęszczeniu mieszanki w sąsiedztwie spoin roboczych podłużnych i poprzecznych oraz wszelkich urządzeń obcych. Zaleca się aby Wykonawca organizował roboty w sposób unikający podłużnych spoin roboczych. Jeśli jednak w dolnej warstwie występują spoiny robocze, to spoiny w górnej warstwie powinny być względem nich przesunięte o co najmniej 30 cm dla spoiny podłużnej i 1 m dla spoiny poprzecznej. Oceny zagęszczenia dokonuje się bezpośrednio po zagęszczeniu na podstawie wskaźnika zagęszczenia I_s. Wykonana warstw powinna spełniać wymagania dokumentacji projektowej odnośnie nośności wyrażanej wtórnym modułem odkształcenia E_2.

5.9. Pielęgnacja warstwy

Warstwa powinna być natychmiast po zagęszczeniu poddana pielęgnacji według jednego z następujących sposobów:

a) skropieniem preparatem pielęgnacyjnym, posiadającym EOT/KOT lub aprobatę techniczną,

b) przykryciem na okres 7 do 10 dni nieprzepuszczalną folią z tworzywa sztucznego, ułożoną na zakład co najmniej 30 cm i zabezpieczoną przed zerwaniem przez wiatr,

c) przykryciem matami lub włókninami i spryskanie wodą przez okres 7÷10 dni,

d) przykryciem warstwą piasku i utrzymanie jej w stanie wilgotnym przez okres 7÷10 dni,

e) innymi środkami zaakceptowanymi przez Inspektora Nadzoru,

Za zgodą Inspektora Nadzoru dopuszcza się inny sposób pielęgnacji, zalecany przez producenta użytego spoiwa do wykonania warstwy.

Nie należy dopuszczać ruchu pojazdów i maszyn po warstwie w okresie od 7 do 10 dni pielęgnacji, a po tym okresie ruch technologiczny może odbywać się wyłącznie za zgodą Inspektora Nadzoru.

5.10. Roboty wykończeniowe

Roboty wykończeniowe, zgodne z dokumentacją projektową, STWIORB i wskazaniami Inspektora Nadzoru dotyczą prac związanych z dostosowaniem wykonanych robót do istniejących warunków terenowych, takie jak:

– odtworzenie przeszkód czasowo usuniętych,

– uzupełnienie zniszczonych w czasie robót istniejących elementów drogowych lub terenowych,

− roboty porządkujące otoczenie terenu robót,

− usunięcie oznakowania drogi wprowadzonego na okres robót.

6. KONTROLA JAKOŚCI ROBÓT

6.1. Ogólne zasady kontroli jakości robót

Ogólne zasady kontroli jakości robót podano w STWiORB D-M.00.00.00 "Wymagania ogólne".

Badania i pomiary dzielą się na:

− badania i pomiary Wykonawcy – w ramach własnego nadzoru,

− badania i pomiary kontrolne – w ramach Inspektora Nadzoru.

W uzasadnionych przypadkach w ramach badań i pomiarów kontrolnych dopuszcza się wykonanie badań i pomiarów kontrolnych dodatkowych lub badań i pomiarów arbitrażowych. Badania obejmują:

− pobranie próbek,

− zapakowanie próbek do wysyłki,

− transport próbek z miejsca pobrania do placówki wykonującej badania,

− przeprowadzenie badania,

− sprawozdanie z badań.

6.2. Badania i pomiary Wykonawcy

Zakres badań i pomiarów Wykonawcy powinien być:

− nie mniejszy niż określony w Zakładowej Kontroli Produkcji dla dostarczanych na budowę materiałów i wyrobów budowlanych,

− dla wykonanej warstwy być nie mniejszy niż określony zakres i częstotliwość badań i pomiarów kontrolnych określony w:

Tabeli 10, 11 i 12 – dla warstwy mrozoochronnej z mieszanki związanej

Tabeli 13, 14 i 15 – dla warstwy mrozoochronnej z gruntu stabilizowanego

6.2.1. Badania warstwy mrozoochronnej/podbudowy zasadniczej z mieszanki związanej

Tablica 10. Częstotliwość oraz zakres badań i pomiarów warstwy mrozoochronnej/podbudowy zasadniczej z mieszanki związanej

Lp.	Wyszczególnienie badań i pomiarów	Częstotliwość badań	
		Minimalna liczba badań na dziennej działce roboczej	Maksymalna powierzchnia warstwy przypadająca na jedno badanie (m^2)
1	Wilgotność gruntu oraz gruntu ze spoiwem	2	600
2	Jednorodność i głębokość wymieszania oraz stopień rozdrobnienia	2	600
3	Ilość dozowanego spoiwa na 1 m^2 powierzchni warstwy	2	600
4	Wytrzymałość na ściskanie	1 seria próbek (min. 3 próbki) na każde 3000 m^2 wbudowanej warstwy, lecz nie rzadziej niż 1 na dziennej działce roboczej	
5	Wskaźnik zagęszczenia	2	600
6	Nośność warstwy	3 razy na każde 2000 m^2	

Tablica 11. Częstotliwość oraz zakres badań i pomiarów warstwy mrozoochronnej/podbudowy zasadniczej z mieszanki związanej

Lp.	Wyszczególnienie badań	Częstotliwość badań	
		Minimalna liczba badań na dziennej działce roboczej	Maksymalna powierzchnia przypadająca na jedno badanie (m^2)
1.	Uziarnienie mieszanki	1	3000
2.	Zagęszczenie podbudowy	2	3000
3.	Wytrzymałości na ściskanie	3 próbki dziennie	
4.	Mrozoodporność	Przy projektowaniu, na etapie odcinka próbnego i w przypadkach wątpliwych, na zlecenie Inspektora Nadzoru	
5.	Właściwości kruszywa	Dla każdej partii kruszywa i przy każdej zmianie kruszywa	
6.	Badanie właściwości innych niż uziarnienie mieszanki	Przy zatwierdzeniu materiału i przy każdej istotnej zmianie jego właściwości, zmianie złoża, zmianie producenta oraz w razie wątpliwości co do jakości wbudowywanej mieszanki.	

Tabela 12. Częstotliwość oraz zakres badań i pomiarów cech geometrycznych warstwy mrozoochronnej/podbudowy zasadniczej z mieszanki związanej

Lp.	Wyszczególnienie badań i pomiarów	Minimalna częstotliwość pomiarów
1.	Grubość warstwy	10 razy na 1 km
2.	Szerokość warstwy	10 razy na 1 km
3.	Równość podłużna*)	w sposób ciągły na każdym pasie ruchu łatą długości 4m lub metodą równoważną (planografem)
4.	Równość poprzeczna*)	10 razy na 1 km łatą długości 2m
5.	Spadki poprzeczne**)	10 razy na 1 km
6.	Rzędne wysokościowe	dla każdej jezdni co 20m na odcinkach prostych i co 10m na łukach; w osi jezdni i na jej krawędziach
7.	Ukształtowanie osi w planie	10 razy na 1 km

*) dodatkowe pomiary spadków poprzecznych i ukształtowania osi w planie należy wykonać w punktach głównych łuków poziomych.

Dopuszcza się prowadzenie pomiarów płytą dynamiczną po uprzedniej korelacji z metodą Proctora i płyty statycznej VSS wg zalec eń producenta.

Dopuszczalne tolerancje wobec poszczególnych cech geometrycznych wyko nanej warstwy podano w Tabeli 12.

Tabela 13. Dopuszczalne tolerancje dla wymaganych cech geometrycznych warstwy mrozoochronnej/podbudowy zasadniczej z mieszanki kruszywa związanej cementem

Lp	Cecha mierzona	Tolerancja
1.	Szerokość warstwy	Tolerancja dla pojedynczego wyniku +10 cm, -5 cm od szerokości projektowanej. Dla wartości średniej elementu podlegającego odbiorowi od 0,0 do +10,0 cm.
2.	Równość podłużna	Zgodnie z zał. nr 1 do rozporządzenia Ministra Infrastruktury z dnia 1 sierpnia 2019 r. (Dz. U. poz. 1643) ±15 mm podbudowa zasadnicza ±20 mm - warstwa mrozoochronna
3.	Równość poprzeczna	Zgodnie z zał. nr 1 do rozporządzenia Ministra Infrastruktury z dnia 1 sierpnia 2019 r. (Dz. U. poz. 1643) ±15 mm podbudowa zasadnicza ±20 mm - warstwa mrozoochronna
4.	Spadki poprzeczne	±0,5%
5.	Rzędne wysokościowe	-2 cm / +1 cm – podbudowa zasadnicza i warstwa mrozoochronna
6.	Ukształtowanie osi w planie	±5cm
7.	Grubość warstwy	±10%

6.2.2. Badania warstwy mrozoochronnej z gruntu stabilizowanego

Tablica 14. Częstotliwość oraz zakres badań i pomiarów warstwy mrozoochronnej/podbudowy zasadniczej z gruntu stabilizowanego

Lp.	Wyszczególnienie badań i pomiarów	Częstotliwość badań	
		Minimalna liczba badań na dziennej działce roboczej	Maksymalna powierzchnia warstwy przypadająca na jedno badanie (m^2)
1.	Wilgotność gruntu oraz gruntu ze spoiwem	2	600
2.	Jednorodność i głębokość wymieszania oraz stopień rozdrobnienia	2	600
3.	Ilość dozowanego spoiwa na 1 m2 powierzchni warstwy	2	600
4.	Wytrzymałość na ściskanie	1 seria próbek (min. 3 próbki) na każde 3000 m2 wbudowanej warstwy, lecz nie rzadziej niż 1 na dziennej działce roboczej	
5.	Wskaźnik zagęszczenia	2	600
6.	Nośność warstwy	3 razy na każde 2000 m^2	

Tablica 15. Częstotliwość oraz zakres badań i pomiarów cech geometrycznych warstwy mrozoochronnej/podbudowy zasadniczej z gruntu stabilizowanego

Lp.	Wyszczególnienie badań i pomiarów	Minimalna częstotliwość pomiarów
1.	Grubość warstwy	W 3 punktach, lecz nie rzadziej niż raz na 2000m^2
2.	Szerokość warstwy	10 razy na 1 km
3.	Równość podłużna *)	W sposób ciągły planografem lub co 20 m łatą na każdym pasie ruchu
4.	Równość poprzeczna *)	10 razy na 1 km
5.	Spadki poprzeczne *)	10 razy na 1 km
6.	Rzędne wysokościowe i ukształtowanie w planie	dla każdej jezdni co 25m na odcinkach prostych i co 10m na łukach w osi jezdni i na jej krawędziach

Dopuszczalne tolerancje wobec poszczególnych cech geometrycznych wykonanej warstwy podano w Tabeli 16.

Tabela 16. Dopuszczalne tolerancje dla wymaganych cech geometrycznych warstwy mrozoochronnej/podbudowy zasadniczej z gruntu stabilizowanego

Lp.	Cecha mierzona	Tolerancja
1.	Szerokość warstwy	+10 cm / -5 cm
2.	Nierówności podłużne lub poprzeczne mierzone 4- metrową łatą	15 mm
3.	Spadki poprzeczne	± 0,5%
4.	Rzędne wysokościowe	-2 cm / +0 cm
5.	Ukształtowanie osi w planie	± 5cm
6.	Grubość warstwy	± 10%

6.3. Badania i pomiary kontrolne - zgodnie z D-M-00.00.00 „Wymagania ogólne"

6.4.Badania i pomiary kontrolne dodatkowe - zgodnie z D-M-00.00.00 „Wymagania ogólne"

6.5. Badania i pomiary arbitrażowe - zgodnie z D-M-00.00.00 „Wymagania ogólne"

6.6. Badania i pomiary przed przystąpieniem do robót - zgodnie z D-M-00.00.00 „Wymagania ogólne"

Przed przystąpieniem do robot Wykonawca powinien:

− uzyskać wymagane dokumenty, dopuszczające wyroby budowlane do obrotu i powszechnego stosowania (np. stwierdzenie o oznakowaniu materiału znakiem CE lub znakiem budowlanym B, Certyfikat Zgodności ZKP/Stałości Właściwości Użytkowych, deklarację właściwości użytkowych, KOT/EOT, aprobatę techniczną, ew. badania materiałów wykonane przez dostawców itp.),

− ew. wykonać własne badania właściwości materiałów przeznaczonych do wykonania robot, określone przez Inspektora Nadzoru.

Wszystkie dokumenty oraz wyniki badań Wykonawca przedstawia Inspektorowi Nadzoru do akceptacji.

6.7. Badania w czasie robót

Częstotliwość oraz zakres badań i pomiarów, które należy wykonać w czasie robot podaje tabela 11 w pkt 6.2.

6.7.1. Sprawdzenie wilgotności gruntu oraz gruntu ze spoiwem

Wilgotność najpierw należy sprawdzać dla samego gruntu rozdrobnionego w celu określenia potrzebnej ilości wody, a następnie dla gruntu ze spoiwem w celu sprawdzenia prawidłowości jej zawilgocenia.

6.7.2. Sprawdzenie jednorodności i głębokości wymieszania oraz stopnia rozdrobnienia

Jednorodność wymieszania spoiwa z gruntem należy sprawdzać wzrokowo co najmniej dwa razy na dziennej działce roboczej. Głębokość przemieszania powinna być taka, aby po zagęszczeniu odpowiadała grubości warstwy zaprojektowanej, głębokość wymieszania mierzy się w odległości min. 0,5 m od

krawędzi warstwy mrozoochronnej. Stopień rozdrobnienia gruntu spoistego po wymieszaniu z wapnem lub spoiwem hydraulicznym należy sprawdzać wg PN- EN 13286-40.

6.7.3. Sprawdzenie ilości dozowanego spoiwa na 1 m² powierzchni warstwy

Ilości dozowanego spoiwa na 1 m^2 powierzchni warstwy należy sprawdzać co najmniej dwa razy na dziennej działce roboczej. Sprawdzenia należy dokonać za pomocą kontrolnego ważenia ilości dozowanego spoiwa na kontrolowanych powierzchniach podczas przejazdu rozsypywarki na działce roboczej. Ilość dozowanego spoiwa na 1 m^2 kontrolowanego odcinka dziennej działki roboczej nie powinna być mniejsza od wartości podanej w recepcie: nie więcej niż 5 % dla średniej z pomiarów i nie więcej niż 10 % dla pojedynczego pomiaru.

6.7.4. Sprawdzenie wytrzymałości na ściskanie

Wytrzymałość na ściskanie oznacza się wg PN-EN 13286-41 na próbkach walcowych H/D=1 (H/D= 8,0÷1,21) zagęszczonych metodą Proctora zgodnie z PN- EN 13283-50. Próbki do badań należy pobierać z miejsc losowo wybranych na warstwie przed zagęszczeniem gruntu wymieszanego z spoiwem. Próbki w liczbie min. 3 sztuki należy przechowywać zgodnie z wymaganiami dotyczącymi poszczególnych rodzajów spoiw. Badanie wytrzymałości na ściskanie należy przeprowadzić po czasie dostosowanym do charakterystyki użytego spoiwa. Próbki należy badać po: 28 dniach (w przypadku cementu), 42 dniach (w przypadku popiołów lotnych), 90 dniach (w przypadku granulowanego żużla wielkopiecowego). Wyniki wytrzymałości na ściskanie powinny być zgodne z wymaganiami podanymi w Tabeli 6 niniejszych STWiORB w odniesieniu do określonego rodzaju spoiwa.

6.7.5. Sprawdzenie zagęszczenia warstwy mrozoochronnej z gruntu stabilizowanego spoiwem lub wapnem

Zagęszczenie warstwy mrozoochronnej należy sprawdzać co najmniej dwa razy na dziennej działce roboczej oznaczając wskaźnik zagęszczenia I_s zgodnie z BN-8931-12. Badanie wskaźnika zagęszczenia I_s należy przeprowadzić bezzwłocznie po zakończeniu zagęszczenia warstwy. Wskaźnik zagęszczenia I_s nie powinien być mniejszy niż 1,00. Dopuszcza się pośrednie sposoby sprawdzenia zagęszczenia warstwy mrozoochronnej, które również należy stosować bezzwłocznie po zakończeniu zagęszczania warstwy. Pośrednie sprawdzenie zagęszczenia warstwy może być przeprowadzone na podstawie:

− postępowania opartego na metodzie obciążenia płytą zgodnie z wymaganiami PN-S- 02205, reguła orzekania zgodności z wymaganym zagęszczeniem – wskaźnik odkształcenia I_0 ($I_0= E_2/E_1$) nie większy niż 2,2, częstotliwość badań wg Tabeli 13 Lp.5.

− badania lekką płytą dynamiczną spełniającą wymagania TP BF-StB Teil B 8.3, reguła orzekania zgodności z wymaganym zagęszczeniem i częstotliwość badań – zgodnie z ZTV E-StB 17.

6.7.6. Sprawdzenie nośności warstwy mrozoochronnej/podbudowy zasadniczej z gruntu stabilizowanego spoiwem lub wapnem

Nośność warstwy mrozoochronnej/podbudowy zasadniczej należy sprawdzać oznaczając wtórny moduł odkształcenia przez obciążenie płytą zgodnie z PN- S- 02205 w trzech miejscach na dziennej działce roboczej. Badanie powinno być wykonane nie później niż po 72 godzinach od ukończenia zagęszczania warstwy ulepszonego podłoża. Wtórny moduł odkształcenia E_2 nie powinien być mniejszy niż 50 MPa w przypadku dróg o kategorii ruchu KR3-KR7. Dla dróg o kategorii ruchu KR1-KR2 wymagana wartość wtórnego modułu odkształcenia powinna być określona w dokumentacji projektowej. Wykonawca zobowiązany jest do udostępnienia przeciwwagi do badań nośności płytą VSS podczas badań kontrolnych. Zasady postępowania z odcinkami wadliwie wykonanymi Wszystkie powierzchnie, które wykazują większe odchylenia cech geometrycznych i innych wymagań niniejszych STWiORB określonych w pkt. 6 powinny być naprawione przez Wykonawcę na jego koszt po przedstawieniu i zaakceptowaniu przez Inspektora Nadzoru programu naprawczego.

7. OBMIAR ROBÓT

7.1. Ogólne zasady obmiaru robót

Ogólne zasady obmiaru robót podano w STWiORB D-M.00.00.00. pkt 7 „Wymagania ogólne". Jednostka obmiarowa Jednostką obmiarowa wykonanej i odebranej warstwy mrozoochronnej jest ryczałt, natomiast jednostką wskazującą przewidywaną ilość robót jest m^2 (metr kwadratowy).

8. ODBIÓR ROBÓT

8.1. Ogólne zasady odbioru robót

Ogólne zasady odbioru robót podano w STWiORB D-M.00.00.00 „Wymagania ogólne"

Roboty uznaje się za wykonane zgodnie z Dokumentacją Projektową, STWiORB i wymaganiami Inspektora Nadzoru, jeżeli wszystkie pomiary i badania z zachowaniem tolerancji wg punktu 6 dały wyniki pozytywne. Do odbioru ostatecznego uwzględniane są wyniki badań i pomiarów kontrolnych, badań i pomiarów kontrolnych dodatkowych oraz badań i pomiarów arbitrażowych do wyznaczonych odcinków częściowych.

8.2. Zasady postępowania z wadliwie wykonanymi robotami

Jeżeli wystąpią wyniki negatywne dla materiałów i robót (nie spełniające wymagań określonych w STWiORB, to Inspektor Nadzoru wydaje Wykonawcy polecenie przedstawienia programu naprawczego, chyba że na wniosek jednej ze stron zostaną wykonane badania lub pomiary arbitrażowe, a ich wyniki będą pozytywne. Wykonawca w programie tym jest zobowiązany dokonać oceny wpływu na trwałość lub przedstawić sposób naprawienia wady. Na zastosowanie programu naprawczego wyraża zgodę Inspektor Nadzoru. W przypadku braku zgody Inspektora Nadzoru na zastosowanie programu naprawczego wszystkie materiały i roboty nie spełniające wymagań podanych w odpowiednich punktach STWiORB zostaną odrzucone. Wykonawca wymieni materiały na właściwe i wykona prawidłowo roboty na własny koszt. Jeżeli wymiana materiałów niespełniających wymagań lub wadliwie wykonane roboty spowodowują szkodę w innych, prawidłowo wykonanych robotach, to również te roboty powinny być ponownie wykonane przez Wykonawcę na jego koszt.

9. PODSTAWA PŁATNOŚCI

9.1. Ogólne ustalenia dotyczące podstawy płatności

Ogólne ustalenia dotyczące podstawy płatności podano w D.M.00.00.00 „Wymagania ogólne".

9.2. Cena jednostki obmiarowej

Cena wykonania 1m^2 warstwy mrozoochronnej/podbudowy zasadniczej z mieszanki związanej obejmuje:

− prace pomiarowe i roboty przygotowawcze,
− oznakowanie robót,
− dostarczenie materiałów i sprzętu,
− wyprodukowanie mieszanki i jej transport na miejsce wbudowania,
− dostarczenie, ustawienie, rozebranie i odwiezienie prowadnic oraz innych materiałów i urządzeń pomocniczych,
− rozłożenie i zagęszczenie mieszanki,
− ew. nacięcie szczelin i wykonanie technologii przeciwspękaniowych,
− pielęgnacja wykonanej warstwy,
− przeprowadzenie wymaganych pomiarów i badań,
− uporządkowanie terenu robót i jego otoczenia,
− roboty wykończeniowe,
− odwiezienie sprzętu,
− wszelkie inne czynności związane z prawidłowym wykonaniem warstwy zgodnie z wymaganiami niniejszych STWiORB

Cena wykonania 1m^2 warstwy mrozoochronnej/podbudowy zasadniczej z gruntu stabilizowanego obejmuje:

− prace pomiarowe i roboty przygotowawcze,
− oznakowanie robot,
− spulchnienie gruntu,
− dostarczenie, ustawienie, rozebranie i odwiezienie prowadnic oraz innych materiałów i urządzeń pomocniczych,
− dostarczenie i rozścielenie składników zgodnie z receptą laboratoryjną,
− wymieszanie gruntu rodzimego ze spoiwem w korycie drogi,
− zagęszczenie warstwy,
− pielęgnacja wykonanej warstwy
− przeprowadzenie pomiarów i badań laboratoryjnych, wymaganych w specyfikacji technicznej,
− odwiezienie sprzętu.
− wszelkie inne czynności związane z prawidłowym wykonaniem warstwy zgodnie z wymaganiami niniejszych STWiORB

Wszystkie roboty powinny być wykonane według wymagań dokumentacji projektowej, STWiORB, specyfikacji technicznej i postanowień Inspektora Nadzoru.

9.3. Sposób rozliczenia robót tymczasowych i prac towarzyszących

Cena wykonania robot określonych niniejszą specyfikacją obejmuje:

− roboty tymczasowe, które są potrzebne do wykonania robot podstawowych, ale nie są przekazywane Zamawiającemu i są usuwane po wykonaniu robot podstawowych,

− prace towarzyszące, które są niezbędne do wykonania robot podstawowych, niezaliczane do robot tymczasowych, jak geodezyjne wytyczenie robot itd.

10. PRZEPISY ZWIĄZANE

10.1. Normy

1. PN-EN 197-1 Cement – Część 1: Skład, wymagania i kryteria zgodności dotyczące cementów powszechnego użytku
2. PN-EN 933-1 Badania geometrycznych właściwości kruszyw – Oznaczanie składu ziarnowego – Metoda przesiewania
3. PN-EN 933-3 Badania geometrycznych właściwości kruszyw – Oznaczanie kształtu ziarn za pomocą wskaźnika płaskości
4. PN-EN 933-4 Badania geometrycznych właściwości kruszyw – Oznaczanie kształtu ziarn – Wskaźnik kształtu
5. PN-EN 933-5 Badania geometrycznych właściwości kruszyw – Oznaczanie procentowej zawartości ziarn o powierzchniach powstałych w wyniku przekruszenia lub łamania kruszyw grubych
6. PN-EN 934-2 Domieszki do betonu, zaprawy i zaczynu – Domieszki do betonu – Definicje i wymagania
7. PN-EN 1008 Woda zarobowa do betonu – Specyfikacja pobierania próbek, badanie i ocena przydatności wody zarobowej do betonu, w tym wody odzyskanej z procesów produkcji betonu
8. PN-EN 1097-1 Badania mechanicznych i fizycznych właściwości kruszyw – Oznaczanie odporności na ścieranie (mikro-Deval)
9. PN-EN 1097-2 Badania mechanicznych i fizycznych właściwości kruszyw – Metody oznaczania odporności na rozdrabnianie
10. PN-EN 1097-6 Badania mechanicznych i fizycznych właściwości kruszyw – Część 6: Oznaczanie gęstości ziarn i nasiąkliwości
11. PN-EN 1367-1 Badania właściwości cieplnych i odporności kruszyw na działanie czynników atmosferycznych – Część 1: Oznaczanie mrozoodporności
12. PN-EN 1367-3 Badania właściwości cieplnych i odporności kruszyw na działanie czynników atmosferycznych – Część 3: Badanie bazaltowej zgorzeli słonecznej metodą gotowania
13. PN-EN 1744-1 Badania chemicznych właściwości kruszyw – Analiza chemiczna
14. PN-EN 1744-3 Badania chemicznych właściwości kruszyw – Część 3: Przygotowanie wyciągów przez wymywanie kruszyw
15. PN-EN 13242 Kruszywa do niezwiązanych i związanych hydraulicznie materiałów stosowanych w obiektach budowlanych i budownictwie drogowym
16. PN-EN 13286-2 Mieszanki niezwiązane i związane spoiwem hydraulicznym – Część 2: Metody określania gęstości i zawartości wody – Zagęszczanie metodą Proctora
17. PN-EN 13286-41 Mieszanki niezwiązane i związane spoiwem hydraulicznym – Część 41: Metoda oznaczania wytrzymałości na ściskanie mieszanek związanych spoiwem hydraulicznym
18. PN-EN 13286-50 Mieszanki niezwiązane i związane spoiwem hydraulicznym – Część 50: Metoda sporządzania próbek związanych hydraulicznie za pomocą aparatu Proctora lub zagęszczenia na stole wibracyjnym
19. PN-EN 14227-1 Mieszanki związane spoiwem hydraulicznym – Wymagania – Część 1: Mieszanki związane cementem
20. PN-S-02205:1998 Drogi samochodowe. Roboty ziemne. Wymagania i badania

10.2. Inne Dokumenty

1. Rozporządzenie Ministra Transportu i Gospodarki Morskiej z dnia 2 marca 1999 r. w sprawie warunków technicznych, jakim powinny odpowiadać drogi publiczne i ich usytuowanie (Dz.U. z 2016 r., poz. 124, z poźn. zm.)
2. Katalog typowych konstrukcji nawierzchni sztywnych. Załącznik do zarządzenia Nr 30 Generalnego Dyrektora Dróg Krajowych i Autostrad z dnia 16.06.2014 r.
3. Katalog typowych konstrukcji nawierzchni podatnych i półsztywnych. Załącznik do zarządzenia Nr 31 Generalnego Dyrektora Dróg Krajowych i Autostrad z dnia 16.06.2014 r.
4. Ustawa z dnia 16 kwietnia 2004r. o wyrobach budowlanych (Dz. U. z 2019 poz. 266, z późn. Zm.

D.04.07.01 NAWIERZCHNIA Z BETONU ASFALTOWEGO. WARSTWA PODBUDOWY

1. WSTĘP

1.1. Przedmiot STWIORB

Przedmiotem niniejszej STWiORB są wymagania ogólne dotyczące wykonania robót, które zostaną zrealizowane dla inwestycji pn.: ,,Rozbudowa drogi gminnej nr 108619L w gminie Szastarka od km 0+004,52 do km 1+982,40 w zakresie budowy drogi pieszo-rowerowej w ramach zadania pn.: ,,Rowerowe Roztocze. Drogi pieszo- rowerowe w obszarach wiejskich" Rozbudowa drogi gminnej nr 108619L w gminie Szastarka w zakresie budowy drogi pieszo- rowerowej.

1.2. Zakres stosowania STWIORB

STWiORB jest stosowana jako dokument wykonania i odbioru robót budowalnych na etapie ich realizacji dla inwestycji wskazanej w punkcie 1.1.

1.3. Zakres robót objętych STWIORB

Ustalenia zawarte w niniejszej STWIORB dotyczą robót wymienionych w pkt. 1.1. i obejmują wykonanie warstw podbudów z betonu asfaltowego wg normy PN-EN 13108-1 i Wymagań Technicznych WT-2 część I z 2014 roku oraz WT-2 część II z 2016 roku.

Niniejsza specyfikacja techniczna dotyczy zasad prowadzenia robót związanych z wykonaniem:

− nawierzchni z betonu asfaltowego gr. warstwy podbudowy 6 cm (AC 22 P – KR 1-2, konstrukcja zjazdów o nawierzchni asfaltowej),

− nawierzchni z betonu asfaltowego gr. warstwy podbudowy 8 cm (AC 22 P –KR 3-4, konstrukcja jezdni – odtworzenie krawędzi, konstrukcja wzmocniona zjazdów).

Producent mieszanki mineralno-asfaltowej jest zobowiązany prowadzić Zakładową Kontrolę Produkcji wg PN-EN 13108-21.

Stosowane mieszanki

Warstwa	Mieszanki o wymiarze D, mm	Gatunek lepiszcza
Podbudowy	AC 22 P	50/70

1.4. Podstawowe określenia

Definicje i określenia podano w D-M-00.00.00. „Wymagania ogólne”, oraz w przepisach związanych wyszczególnionych w pkt. 10 niniejszego STWiORB.

1.5. Ogólne wymagania dotyczące wykonania robót

Ogólne wymagania dotyczące robót przedstawiono w STWiORB D-M.00.00.00 pkt 1.5 „Wymagania ogólne”.

2. MATERIAŁY

2.1. Ogólne wymagania dotyczące materiałów

Ogólne wymagania dotyczące materiałów, ich pozyskiwania i składowania podano w STWiORB D-M.00.00.00. „Wymagania ogólne” pkt. 2.

Poszczególne rodzaje materiałów powinny pochodzić ze źródeł zatwierdzonych przez Inspektora Nadzoru. W przypadku wystąpienia zmian w materiałach składowych (rodzaj, kategoria, typ petrograficzny, gęstość, zmiana złoża) należy postępować zgodnie z zasadami określonymi w punkcie 4.2. normy PN-EN 13108-20.

2.2. Rodzaje materiałów

Rodzaje materiałów stosowanych do mieszanki mineralno-asfaltowej podano w tabeli 1.

Tablica 1. Materiały do wykonania warstw podbudów AC P.

Lp.	Materiał	Wymagania wg / dokument odniesienia
1.	Kruszywo grube	WT-1 2014, Tablica 4.
2.	Kruszywo drobne lub o ciągłym uziarnieniu D≤8 mm	WT-1 2014, Tablica 5. i 6.
3.	Kruszywo o ciągłym uziarnieniu	WT-1 2014, Tablica 6a.
4.	Granulat asfaltowy	pkt. 2.1.1 niniejszych STWiORB, PN-EN 13108-8, RID l/6 Załącznik nr 9.2.1 i Załącznik nr 9.2.3
5.	Wypełniacz	WT-1 2014, Tablica 7.
6.	Lepiszcza asfaltowe	50/70 wg PN-EN 12591 oraz PN-EN 14023
7.	Środek adhezyjny	wg p. 4.1 PN-EN 13108-1
8.	Mieszanka mineralno-asfaltowa	WT-2 2014 – część I pkt 8.2.1.2 tab. 6 i pkt 8.2.1.3. tab. 8
Jeżeli stosowana jest mieszanka kruszywa drobnego niełamanego i łamanego, to należy przyjąć proporcję kruszywa łamanego do niełamanego co najmniej 50/50. Projektowanie mieszanki mineralno-asfaltowej wg WT-2 2014 – część I pkt. 8.1. W przypadku stosowania granulatu asfaltowego należy dodatkowo stosować się do wytycznych opisanych w Załączniku nr 9.2.1 i Załączniku nr 9.2.3 RID l/6		

2.2.1. Granulat asfaltowy

Granulat asfaltowy należy stosować zgodnie z wymaganiami podanymi w normie PN-EN 13108-8 oraz Załączniku nr 9.2.1 i Załączniku nr 9.2.3 RID l/6.

Mieszanki mineralno-asfaltowe zawierające granulat asfaltowy muszą mieć parametry odpowiadające ich rodzajowi oraz przeznaczaniu, zgodnie z wymaganiami niniejszego STWiORB.

2.2.1.1. Zasady stosowania granulatu asfaltowego

Zakres stosowania granulatu asfaltowego w mieszankach mineralno-asfaltowych typu AC P, zależy od następujących czynników:

- pochodzenia granulatu asfaltowego,
- jakości granulatu asfaltowego, a w szczególności właściwości lepiszcza, właściwości kruszywa i jednorodności granulatu,
- rodzaju nowego lepiszcza,
- technologii stosowanej do recyklingu na gorąco (metoda dozowania granulatu na zimno/na gorąco).

Ogólne zasady wykorzystania granulatu asfaltowego określa tablica 2.

Tablica 2. Ogólne zasady wykorzystania granulatu asfaltowego ze względu na jego pochodzenie

Pochodzenie granulatu	Przeznaczenie MMA z granulatem
	AC P
AC P	Tak
AC W	Tak
AC S	Tak
AC WMS P	Możliwe
AC WMS W	Możliwe
SMA	Możliwe

Uwaga:

Tak – struktura mieszanki mineralnej i rodzaj standardowo stosowanych lepiszczy nie stanowią przeszkody w zastosowaniu granulatu

Możliwe – struktura mieszanki mineralnej lub rodzaj standardowo stosowanych lepiszczy mogą stanowić przeszkodę w zastosowaniu granulatu

Nie - struktura mieszanki mineralnej lub rodzaj standardowo stosowanych lepiszczy stanowią przeszkodę w zastosowaniu granulatu

Procentowe zawartości granulatu asfaltowego określa się na podstawie maksymalnej wartości wskaźnika zastąpienia lepiszcza BR [%], obliczanego następująco:

$BR = (a \times b)/c$

gdzie:

BR – wskaźnik zastąpienia lepiszcza [% (m/m)],

a – zawartość lepiszcza rozpuszczalnego w granulacie asfaltowym [% (m/m)],

b – udział granulatu asfaltowego w mieszance mineralno-asfaltowej [% (m/m)],

c – całkowita zawartość lepiszcza rozpuszczalnego w mieszance mineralno-asfaltowej [% (m/m)].

Tablica 3. Dopuszczalne wartości wskaźnika BR [%]

Typ betonu asfaltowego	**Dopuszczalna wartość wskaźnika zastąpienia lepiszcza BR [%] w przypadku dozowania granulatu asfaltowego w otaczarce metodą**	
	Na zimno	Na gorąco
AC P	20	40 (50[1])

1) Na zasadzie indywidualnego dopuszczenia przez Zamawiającego po przeprowadzeniu badań dodatkowych określonych w Załączniku nr 9.2.3 RID I/6.

Ponieważ dodatek granulatu asfaltowego może wywrzeć niekorzystny wpływ na odporność mieszanek mineralno-asfaltowych na spękania niskotemperaturowe, należy w przypadku mieszanek AC P o podwyższonej wartości wskaźnika BR, odpowiednio do 50% przy dozowaniu granulatu asfaltowego metodą na gorąco, przeprowadzić badania służące ocenie odporności tych mieszanek na spękania niskotemperaturowe.

Jeżeli w projektowanej mieszance mineralno-asfaltowej przewidziano użycie:

- asfaltu modyfikowanego,
- granulatu asfaltowego zawierającego asfalt modyfikowany i w projektowanej mieszance mineralno-asfaltowej przewidziano użycie zwykłego asfaltu drogowego,

zastosowanie granulatu asfaltowego może nastąpić na zasadzie indywidualnego dopuszczenia (wg zasad opisanych w Załączniku nr 9.2.3 RID I/6).

2.2.1.2. Wymagania dla granulatu asfaltowego

W przypadku stosowania granulatu asfaltowego do produkcji mieszanek mineralno-asfaltowych typu beton asfaltowy do warstwy podbudowy AC P to musi on spełniać wymagania określone w tabeli 4.

Tabela 4. Wymagane właściwości granulatu asfaltowego stosowanego do mieszanek mineralno-asfaltowych typu AC P

Właściwość		**Wymagania**	**Dokument odniesienia**
Zawartość materiałów obcych		Kategoria FM1	PN-EN 13108-8 pkt. 4.1
Właściwości lepiszcza odzyskanego w granulacie asfaltowym	PIK	Kategoria S_{70} Wartość średnia temperatury mięknienia nie może być wyższa niż 70ºC. Pojedyncze wartości temperatury mięknienia nie mogą przekraczać 77ºC.	PN-EN 13108-8 pkt. 4.2 PN-EN 13108-20 Załącznik A
	Pen.	Kategoria P_{15} Wartość średnia nie może być mniejsza niż 15x0,1mm. Pojedyncze wartości penetracji nie mogą być mniejsze niż 10x0,1mm.	
Jednorodność Wymagana jednorodność określona na podstawie dopuszczalnego rozstępu wyników badań określonych właściwości		Wymagana jednorodność określona na podstawie dopuszczalnego rozstępu wyników badań określonych właściwości	Załącznik nr 9.2.1 i Załącznik nr 9.2.3 RID I/6
Zawartość asfaltu Uziarnienie kruszywa		PN-EN 13108-20 Załącznik A Załącznik nr 9.2.1 i Załącznik nr 9.2.3 RID I/6 Dopuszcza się deklarowanie właściwości kruszywa mineralnego w granulacie asfaltowym na podstawie zadeklarowanego, wcześniejszego zastosowania. W przypadku braku możliwości takiego zadeklarowania jakości kruszywa w granulacie, oraz wątpliwości co do właściwości fizycznych lub mechanicznych, należy przeprowadzić badania kruszywa w wymaganym przez Zamawiającego zakresie.	

Właściwości lepiszcza asfaltowego oraz kruszywa, które powstaną z połączenia starych i nowych składników, muszą spełniać wymagania stawiane tym materiałom, ze względu na typ i przeznaczenie mieszanki mineralno-asfaltowej. Wykonawca może deklarować właściwości kruszyw pochodzących z destruktu na podstawie wcześniejszego ich zastosowania w poszczególnych warstwach asfaltowych pod warunkiem akceptacji przez Zamawiającego. W przypadku gdy Wykonawca nie będzie mógł pozyskać dokumentacji lub nie uzyska na ich podstawie akceptacji, potwierdzenie właściwości kruszyw będzie możliwe na podstawie własnych badań kruszyw w zakresie jak niżej:

- mrozoodporność w wodzie (frakcja 4-8 lub 8-16mm),
- odporność na rozdrabnianie wg normy PN-EN 1097-2 (frakcja 4-8, 8-11 lub 10-14mm),
- grube zanieczyszczenia lekkie wg normy PN-EN 1744-1+A1:2013-05 pkt 14.2,
- ocena zawartości drobnych cząstek - badanie błękitem metylenowym wg normy PN-EN 933-9 +A1:2013-07,
- w przypadku granulatu stosowanego do warstw ścieralnych z BA (dla dróg niższych kategorii) wymaga się wykonania badań mrozoodporności w soli na frakcji zgodnie z PN-EN 1367-6.

Wyniki badań powinny spełniać wymagania podane w WT-1 (dla każdej w wymienionej frakcji).

2.3. Wymagania wobec innych materiałów

2.3.1. Materiały do połączeń technologicznych

Do uszczelniania połączeń technologicznych należy stosować materiały zgodnie z pkt. 7.6.1 WT-2 2016 – część II i tabeli 5.

Tabela 5. Materiały do połączeń technologicznych do warstwy podbudowy

Rodzaj warstwy	**Złącze podłużne**		**Złącze poprzeczne**	
	Ruch	**Rodzaj materiału**	**Ruch**	**Rodzaj materiału**
Warstwa podbudowy	KR 1-7	Pasty asfaltowe lub elastyczne taśmy bitumiczne + środek gruntujący	KR 1-2	Pasty asfaltowe lub elastyczne taśmy bitumiczne + środek gruntujący (zgodnie z zaleceniami Producenta)
			KR 3-7	Elastyczne taśmy bitumiczne + środek gruntujący (zgodnie z zaleceniami Producenta)

Podstawą dopuszczenia do wbudowania elastycznych taśm bitumicznych i past asfaltowych stosowanych do uszczelnienia połączeń technologicznych są wyniki badań określone wg tabel od 10 do 12 WT-2 2016 – część II w zależności od rodzaju materiału.

2.3.2. Lepiszcze do skropienia podłoża

Lepiszcze do skropienia podłoża powinno spełniać wymagania podane PN-EN 13808 i STWiORB D.04.03.01.

2.3.3. Dodatki do mieszanki mineralno-asfaltowej

Za zgodą Zamawiającego mogą być stosowane dodatki stabilizujące lub modyfikujące. Pochodzenie, rodzaj i właściwości dodatków powinny być deklarowane. Skuteczność stosowanych dodatków i modyfikatorów powinna być udokumentowana zgodnie z PN-EN 13108-1 punkt 4.1.

Zaleca się stosowanie do mieszanek mineralno-asfaltowych, dodatku środka obniżającego temperaturę produkcji i układania – nie dotyczy to produkcji mieszanek mineralno-asfaltowych z dozowaniem granulatu asfaltowego w technologii „na zimno".

Do mieszanek mineralno-asfaltowych może być stosowany dodatek asfaltu naturalnego, jeżeli spełnia wymagania podane w PN-EN 13108-4 Załącznik B.

2.4. Dostawy materiałów

Za dostawy materiałów odpowiedzialny jest Wykonawca robót zgodnie z ustaleniami określonymi w D-M-00.00.00 „Wymagania ogólne".

Do obowiązku Wykonawcy należy takie zorganizowanie dostaw materiałów do wytwarzania MMA, aby zapewnić nieprzerwaną pracę otaczarki w trakcie wykonywania dziennej działki roboczej. Jakość każdej dostawy kruszywa i wypełniacza musi być potwierdzona deklaracją producenta (oznakowanie CE). Do każdej partii granulatu asfaltowego należy dołączyć dokumenty określone w normie PN-EN 13108-8 pkt. 6

2.5. Składowanie materiałów

2.5.1. Składowanie kruszywa

Składowanie kruszywa powinno odbywać się w warunkach zabezpieczających je przed zanieczyszczeniem i zmieszaniem z innymi rodzajami lub frakcjami kruszywa. Kruszywo powinno być składowane na utwardzonym i odwodnionym podłożu.

2.5.2. Składowanie wypełniacza

Wypełniacz należy składować w silosach wyposażonych w urządzenia do aeracji.

2.5.3. Składowanie asfaltu

Lepiszcze asfaltowe należy przechowywać zgodnie z zasadami podanymi w pkt. 8.3 WT-2 2014 – część I. Zbiorniki na asfalt modyfikowany winny być wyposażone w mieszadła mechaniczne lub co najmniej winny mieć zapewniony system przepompowywania wprawiający w cyrkulację asfalt z dolnych partii zbiornika. Maksymalne temperatury składowania asfaltu drogowego powinny być zgodne z tabelą 41 w/w wytycznych. Temperatury składowania asfaltów modyfikowanych powinny być zgodne z zaleceniami producenta.

2.5.4. Składowanie środka adhezyjnego

Składowanie środka adhezyjnego jest dozwolone tylko w oryginalnych opakowaniach producenta w warunkach podanych zgodnie z zaleceniami producenta.

2.5.5. Składowanie granulatu asfaltowego

Składowanie granulatu asfaltowego powinno odbywać się w warunkach zabezpieczających je przed:

- segregacją – zaleca się formowanie hałd o kształcie stożkowym o wysokości max. do 5m,
- zawilgoceniem – ochrona granulatu asfaltowego przed opadami atmosferycznymi;

w przypadku dozowania „na zimno" obowiązkowe jest składowanie granulatu pod zadaszeniem.

Powierzchnię na której będzie składowany granulat asfaltowy należy utwardzić i ukształtować z wyraźnym spadkiem przeciwdziałającym akumulacji wody w hałdzie. Podczas składowania granulatu asfaltowego należy postępować zgodnie z zasadami określonymi w Załączniku nr 9.2.1 i Załączniku nr 9.2.2 RID I/6.

3. SPRZĘT

3.1. Ogólne wymagania dotyczące sprzętu

Ogólne wymagania dotyczące sprzętu podano w STWiORB D - 00.00.00. "Wymagania Ogólne" pkt 3.

3.2. Wytwórnia mieszanek mineralno-asfaltowych

Produkcja mieszanki mineralno-asfaltowej powinna odbywać się na WMA o cyklicznym systemie produkcji mieszanki. WMA powinna prowadzić system ZKP (Zakładowa Kontrola Produkcji) zgodnie z wymaganiami PN-EN 13108-21, certyfikowany przez jednostkę notyfikowaną. Dozowanie wszystkich składników powinno odbywać się wagowo, dopuszcza się objętościowe dozowanie środka adhezyjnego. Wytwórnia powinna być wyposażona w automatyczny system sterowania produkcją, z możliwością rejestracji danych produkcyjnych dla każdego zarobu, ich odtworzenia i drukowania w cyklu dziennym. W przypadku wykorzystania destruktu asfaltowego w technologii „na gorąco", Wykonawca musi mieć dostępną wytwornię mieszanek mineralno-asfaltowych, doposażoną w instalację do recyklingu w technologii „na gorąco" z równoległym bębnem do dozowania granulatu asfaltowego- metoda „równoległego bębna".

3.3. Układarka mieszanek mineralno-asfaltowych

Układanie mieszanki powinno odbywać się możliwie największą szerokością, przy użyciu mechanicznej układarki do układania mieszanki mineralno-asfaltowej lub zespołem układarek pracujących równolegle z przesunięciem roboczym umożliwiającym ułożenie stykających się warstw asfaltowych na gorąco, posiadającej następujące urządzenia:

- automatyczne sterowanie pozwalające na ułożenie warstwy zgodnie z założoną niweletą i grubością,
- urządzenie do wstępnego zagęszczania mieszanki z systemem podgrzewania,

Mieszanki mineralno-asfaltowe można rozkładać specjalną maszyną drogową z podwójnym zestawem rozkładającym do układania dwóch warstw technologicznych w jednej operacji (tzw. asfaltowe warstwy kompaktowe).

3.4. Walce do zagęszczania

Wykonawca powinien dysponować sprzętem pozwalającym na uzyskanie wymaganego wskaźnika zagęszczenia warstwy z mieszanki mineralno-asfaltowej.

3.5. Skrapiarki

Wykonawca powinien dysponować skrapiarką spełniającą wymagania STWiORB D.04.03.01, pozwalającą na równomierne i zgodne z wymaganiami równomierne skropienie podłoża.

4. TRANSPORT

4.1. Ogólne wymagania dotyczące transportu

Ogólne wymagania dotyczące sprzętu podano w STWiORB D-M.00.00.00. „Wymagania ogólne".

Mieszanki mineralno-asfaltowe powinny być dowożone na budowę odpowiednio do postępu robót, tak aby zapewnić ciągłość wbudowania. Podczas transportu i postoju przed wbudowaniem mieszanki powinny być zabezpieczone przed ostygnięciem i dopływem powietrza (przykrycie, pojemniki termoizolacyjne lub pojazdy ogrzewane itp.). Mieszanki mineralno-asfaltowe, powinny być przewożone pojazdami samowyładowczymi. Podczas transportu mieszanki mineralno-asfaltowej muszą być zachowane dopuszczalne wartości temperatury. Dowieziona do rozkładarki mieszanka musi mieć temperaturę w wymaganym przedziale określonym w WT-2 2014 – część I tab. 42. Nie dotyczy to przypadków użycia dodatków obniżających temperaturę produkcji i wbudowania lepiszczy zawierających takie środki, lub specjalnych technologii produkcji i wbudowywania w obniżonej temperaturze tj. z użyciem asfaltu spienionego. W tym zakresie należy kierować się informacjami (zaleceniami) podanymi przez producentów tych środków. Powierzchnie skrzyń ładunkowych lub pojemników używanych do transportu mieszanki powinny być czyste. Do zwilżania tych powierzchni można używać tylko tego rodzaju środków antyadhezyjnych, które nie oddziałują szkodliwie na mieszanki mineralno-asfaltowe. Zabrania się skrapiania skrzyń olejem napędowym lub innymi środkami ropopochodnymi.

5. WYKONANIE ROBÓT

5.1. Ogólne wymagania dotyczące wykonania robót

Ogólne zasady wykonania robót podano w STWiORB D-M.00.00.00 „Wymagania ogólne" pkt 5.

5.2. Projektowanie mieszanki mineralno-asfaltowej

W terminie 3 tygodni przed rozpoczęciem robót Wykonawca przedstawi Inspektorowi Nadzoru do zatwierdzenia projekt MMA (Badanie Typu) oraz wszystkie dokumenty potwierdzające jakość materiałów składowych MMA i reprezentatywne próbki materiałów. MMA powinna być zaprojektowana zgodnie z pkt. 8.1 i 8.2.1 WT-2 2014 – część I w zależności od kategorii ruchu. W przypadku stosowania granulatu asfaltowego należy na etapie projektowania mieszanki mineralno-asfaltowej stosować się do wytycznych określonych w Załączniku nr 9.2.1, Załączniku 9.2.2 i Załączniku nr 9.2.3 RID I/6. Wykonawca powinien zapewnić, aby podczas opracowywania Badania Typu MMA, były zastosowane w pełni reprezentatywne próbki materiałów składowych, które zostaną użyte do wykonania robót.

5.3. Wytwarzanie MMA

Produkcja MMA powinna odbywać się na WMA o cyklicznym systemie produkcji mieszanki, zgodnie z wymaganiami opisanymi w p. 3.1. Dozowanie wszystkich składników powinno odbywać się wagowo, dopuszcza się objętościowe dozowanie środka adhezyjnego. W przypadku stosowania granulatu asfaltowego do produkcji MMA należy:

- stosować się do wytycznych opisanych w Załączniku nr 9.2.2 RID I/6.
- przekazywać Inspektorowi Nadzoru wydruki z WMB potwierdzające, że ilość zadozowanego granulatu asfaltowego jest zgodna z zaakceptowanym przez Inspektora Nadzoru Badaniem Typu. Temperatury technologiczne wytwarzania MMA powinny być zgodne z wymaganiami podanymi w p. 8.3 WT-2 2014 część I (Tabela 42) lub zgodnie z zaleceniami producenta. Mieszankę MMA zaleca się wbudowywać bezpośrednio po wyprodukowaniu bez magazynowania na zapas. Przechowywanie wyprodukowanej MMA w silosie może mieć miejsce tylko w sytuacjach awaryjnych. Jeżeli mieszanka mineralno-asfaltowa jest dostarczana z kilku wytwórni lub od kilku producentów, to należy zapewnić zgodność typu i wymiaru mieszanki oraz spełnienie wymagań dokumentacji projektowej.

5.4. Przygotowanie podłoża

Podłoże pod warstwę wiążącą z MMA powinno być:

- nośne i ustabilizowane,
- czyste, bez zanieczyszczeń lub pozostałości luźnego kruszywa,

- wyprofilowane, równe i bez kolein,
- suche – dot. podłoża asfaltowego / dla podłoża z mieszanki niezwiązanej lub związanej hydraulicznie dopuszcza się podłoże o odpowiedniej wilgotności (w stanie matowo-suchym),
- skropione emulsją asfaltową lub asfaltem zapewniającym powiązanie warstw,
oraz spełniać wymagania pkt. 7.2. WT-2 2016 – część II.
Podłoże pod warstwy asfaltowe powinno spełniać wymagania określone w tabeli poniżej. Jeżeli nierówności poprzeczne są większe aniżeli dopuszczalne, w przypadku podłoża pod warstwy asfaltowe wałowane, należy odpowiednio wyrównać podłoże poprzez frezowanie lub ułożenie warstwy wyrównawczej.
Tabela 6. Dopuszczalne wartości odchyleń równości podłużnej i poprzecznej podłoża pod warstwę podbudowy

Klasa drogi	Element nawierzchni	Dopuszczalne wartości odchyleń równości podłużnej i poprzecznej podłoża pod warstwę podbudowy [mm]
A,S, GP	Pasy ruchu zasadnicze, awaryjne, dodatkowe, włączenia i wyłączenia, jezdnie łącznic, utwardzone pobocza	12
	Jezdnie MOP	15
G,Z	Pasy ruchu zasadnicze, dodatkowe, włączenia i wyłączenia, postojowe, utwardzone pobocza	15
L,D, place, parkingi	Wszystkie pasy ruchu i powierzchnie przeznaczone do ruchu i postoju pojazdów	18

Brzegi krawężników i innych urządzeń przylegających do nawierzchni powinny zostać połączone z MMA za pomocą materiałów wymienionych w pkt 2.4.1. niniejszych STWiORB lub gorącego asfaltu.
5.4.1. Połączenia międzywarstwowe
Uzyskanie wymaganej trwałości nawierzchni jest uzależnione od zapewnienia połączenia między warstwami oraz ich współpracy w przenoszeniu obciążeń nawierzchni wywołanych ruchem pojazdów. Zapewnienie połączenia międzywarstwowego wymaga starannego przygotowania podłoża, na którym będą układane kolejne warstwy asfaltowe, zastosowania odpowiedniej emulsji asfaltowej oraz właściwego wykonania skropienia. Podłoże należy przygotować zgodnie z STWiORB D.04.03.01. Skropienie emulsją asfaltową ma na celu zwiększenie siły połączenia pomiędzy warstwami konstrukcyjnymi oraz zabezpieczenie przed wnikaniem i zaleganiem wody pomiędzy warstwami. Do skropień należy stosować rodzaj emulsji i ilość w zależności od rodzaju warstwy i kategorii ruchu, zgodnie z zasadami określonymi w STWiORB D.04.03.01.

5.5. Warunki atmosferyczne

Warstwa nawierzchni z MMA powinna być układana w temperaturze:
- podłoża nie mniejszej niż +5°C,
- temperaturze otoczenie w ciągu doby (pomiary trzy razy dziennie) nie mniejszej niż 0°C (dopuszcza się do -3°C po uprzednim uzyskaniu zgody Inspektora Nadzoru).
Nie dopuszcza się układania MMA podczas opadów atmosferycznych i silnego wiatru przekraczającego prędkość 16 m/s.

5.6. Próba technologiczna

Wykonawca przed przystąpieniem do produkcji MMA na żądanie Inspektora Nadzoru jest zobowiązany do przeprowadzenia próby technologicznej. Nie dopuszcza się oceniania dokładności pracy otaczarki oraz prawidłowości składu mieszanki mineralnej na podstawie tzw. suchego zarobu, z uwagi na segregację kruszywa. Na podstawie uzyskanych wyników Inspektor Nadzoru podejmuje decyzję o wykonaniu odcinka próbnego. Tolerancje zawartości składników MMA względem składu zaprojektowanego powinny być zgodne z wymaganiami podanymi w pkt. 6.7. niniejszych STWiORB.

5.7. Odcinek próbny

Wykonawca ma obowiązek wykonać odcinek próbny o długości przynajmniej 100m na całej szerokości jednej jezdni w celu:
- zdefiniowania parametrów produkcyjnych MMA,
- sprawdzenia czy sprzęt użyty do rozkładania i zagęszczania mieszanki jest właściwy,
- określenia grubości warstwy mieszanki mineralno-asfaltowej przed zagęszczeniem, koniecznej do uzyskania wymaganej ostatecznej grubości warstwy,
- określenia potrzebnej liczby przejść walców dla uzyskania prawidłowego zagęszczenia warstwy.
Do wykonania odcinka próbnego, Wykonawca powinien zastosować takie same materiały oraz sprzęt, jakie będą stosowane do wykonania warstwy z MMA podczas robót. Lokalizacja odcinka próbnego zostanie zaakceptowana przez Inspektora Nadzoru – dopuszcza się akceptację wykonanego odcinka próbnego w ramach innego zadania pod warunkiem, że został wbudowany ten sam typ mieszanki mineralno-asfaltowej oraz zastosowano ten sam sprzęt do wbudowania i zagęszczenia warstwy. Wykonawca rozpocznie wykonywanie nawierzchni z MMA dopiero po otrzymaniu akceptacji Inspektora Nadzoru, wydanej na podstawie testów oraz pomiarów dokonanych na odcinku próbnym. W przypadku nieprawidłowych parametrów warstwy podbudowy i nie zatwierdzeniu przez Inspektora Nadzoru odcinka próbnego, Wykonawca ma obowiązek usunąć odcinek próbny warstwy podbudowy (jeżeli był wykonywany w obrębie inwestycji) na własny koszt.

5.8. Wbudowywanie mieszanki MMA

Transport MMA powinien odbywać się zgodnie z wymaganiami podanymi w pkt. 7.4 WT-2 2016 – część II. Wbudowywanie MMA powinno odbywać się zgodnie z wymaganiami podanymi w pkt. 7.5 WT-2 2016 – część II.
Prace związane z wbudowaniem mieszanki mineralno-asfaltowej należy tak zaplanować, aby:
- umożliwiały układanie warstwy całą szerokością jezdni (jedną rozkładarką lub dwoma rozkładarkami pracującymi obok siebie z przesunięciem wg pkt 7.6.3.1. WT-2 2016 – część II); w przypadku przebudów i remontów o dopuszczonym ruchu jednokierunkowym (wahadłowym) szerokością pasa ruchu ,
- dzienne działki robocze (tj. odcinki nawierzchni na których mieszanka mineralno-asfaltowa jest wbudowywana jednego dnia) powinny być możliwie jak najdłuższe min. 200 m,
- organizacja dostaw mieszanki powinna zapewnić pracę rozkładarki bez zatrzymań z jednostajną prędkością.
Mieszankę mineralno-asfaltową należy wbudowywać w sprzyjających warunkach atmosferycznych określonych w pkt. 5.5. Temperatura otoczenia może być niższa w wypadku stosowania ogrzewania podłoża i obramowania (np. promienniki podczerwieni, urządzenia mikrofalowe). W przypadku stosowania mieszanek mineralno-asfaltowych z dodatkiem umożliwiającym obniżenie temperatury mieszania (mieszanki na ciepło) i wbudowania, należy indywidualnie określić wymagane warunki otoczenia. Układarka powinna być stale zasilana w mieszankę tak, aby w zasobniku zawsze znajdowała się odpowiednia jej ilość, a kosz, transporter i stół były zawsze gorące i nie stygły. W miejscach niedostępnych dla sprzętu dopuszcza się wbudowywanie ręczne. Podczas rozkładania grubość wykonywanej warstwy powinna być sprawdzana co 25 m, w co najmniej trzech miejscach (w osi i przy brzegach warstwy). Warstwy wałowane powinny być równomiernie zagęszczane walcami drogowymi o charakterystyce zapewniającej skuteczność zagęszczania, potwierdzoną na odcinku próbnym. Po wykonanej warstwie podbudowy powinien odbywać się wyłącznie ruch pojazdów związanych z układaniem następnej warstwy. Dopuszczenie wykonanej warstwy asfaltowej na gorąco do ruchu może nastąpić po jej schłodzeniu do temperatury zapewniającej jej odporność na deformacje trwałe. W przypadku konieczności dopuszczenia innego ruchu należy zastosować zabiegi zabezpieczające uzyskanie wymaganego połączenia międzywarstwowego tj. poprzez wykonanie dodatkowego skropienia z użyciem mleczka wapiennego (wg. pkt. 7.3.4 WT-2 2016 – część II).

5.9. Połączenia technologiczne

Połączenia technologiczne powinny być wykonane przy zastosowaniu materiałów określonych w pkt 2.2.1 niniejszego STWiORB, oraz zgodnie z pkt. 7.6 WT- 2 2016 – część II.
5.9.1. Sposób i warunki aplikacji materiałów stosowanych do złączy.
5.9.1.1. Wymagania wobec wbudowania elastycznych taśm bitumicznych
Krawędź boczna złącza podłużnego winna być uformowana za pomocą rolki dociskowej lub poprzez obcięcie nożem talerzowym. Krawędź boczna złącza poprzecznego powinna być uformowana w taki sposób i za pomocą urządzeń umożliwiających uzyskanie nieregularnej powierzchni. Powierzchnie krawędzi do których klejona będzie taśma, powinny być czyste i suche. Przed przyklejeniem taśmy w metodzie „gorące przy zimnym", krawędzie „zimnej" warstwy na

całkowitej grubości, należy zagruntować środkiem gruntującym zgodnie z zaleceniami producenta taśmy. Taśma bitumiczna o grubości 10 mm powinna być wstępnie przyklejona do zimnej krawędzi złącza na 2/3 wysokości warstwy licząc od górnej powierzchni warstwy podbudowy. Minimalna wysokość taśmy 4 cm.
5.9.1.2. Wymagania wobec wbudowania past bitumicznych
Przygotowanie krawędzi bocznych jak w przypadku stosowania taśm bitumicznych.
Pasta powinna być nanoszona mechanicznie z zapewnieniem równomiernego jej rozprowadzenia na bocznej krawędzi w ilości 3 - 4 kg/m^2 (warstwa o grubości 3 - 4 mm przy gęstości około 1,0 g/cm^3). Dopuszcza się ręczne nanoszenie past w miejscach niedostępnych.
5.9.2. Sposób wykonania złączy
Wymagania ogólne:
- złącza w warstwach nawierzchni powinny być wykonane w linii prostej,
- złącza podłużnego nie można lokalizować w śladach kół,
- złącza podłużne w konstrukcji wielowarstwowej należy przesunąć względem siebie w kolejnych warstwach technologicznych o co najmniej 30 cm w kierunku poprzecznym do osi jezdni,
- złącza muszą być całkowicie związane a powierzchnie przylegających warstw powinny być w jednym poziomie.
a) Metoda rozkładania „gorące przy gorącym"
Metoda ta ma zastosowanie w przypadku wykonywania złącza podłużnego – należy ją stosować zgodnie z pkt. 7.6.3.1 WT-2 2016 – część II. Przy tej metodzie nie stosuje się dodatkowych materiałów do złączy.
b) Metoda rozkładania „gorące przy zimnym"
Wykonanie złączy metodą „gorące przy zimnym" stosuje się w przypadkach, gdy ze względu na ruch, względnie z innych uzasadnionych powodów konieczne jest wykonywanie nawierzchni w odstępach czasowych – należy ją stosować zgodnie z pkt. 7.6.3.1 WT-2 2016 – część II.
c) Sposób zakończenia działki roboczej
Zakończenie działki roboczej należy wykonać w sposób i przy pomocy urządzeń zapewniających uzyskanie nieregularnej, szorstkiej powierzchni spoiny (przy pomocy wstawianej kantówki lub frezarki) oraz szorstkiego podłoża w rejonie planowanego złącza. Niedopuszczalne jest posypywanie piaskiem jako sposobu na obniżenie szczepności warstw w rejonie końca działki roboczej oraz obcinanie piłą tarczową zimnej krawędzi działki. Zakończenie działki roboczej wykonuje się prostopadle do osi drogi. Krawędź działki roboczej jest równocześnie krawędzią poprzeczną złącza. Złącza poprzeczne między działkami roboczymi układanych pasów kolejnych warstw technologicznych należy przesunąć względem siebie o co najmniej 3 m w kierunku podłużnym do osi jezdni (dotyczy podbudowy układanej w dwóch oddzielnych operacjach technologicznych).
d) Sposób wykonywania spoin
Spoiny wykonuje się z użyciem materiałów wymienionych pkt 2.2.1. lub asfaltu. Ilość lepiszcza do spoin powinna wynosić ok 1,5 kg/m^2. Materiał powinien być nanoszony mechanicznie z zapewnieniem równomiernego jego rozprowadzenia na bocznej krawędzi.

5.10. Krawędzie zewnętrzne warstwy podbudowy

Krawędzie zewnętrzne warstwy podbudowy należy wykonać zgodnie z wymaganiami pkt. 7.7 WT-2 2016 – część II. Po wykonaniu warstwy podbudowy o jednostronnym nachyleniu jezdni należy uszczelnić wyżej położoną krawędź boczną. Niżej położona krawędź boczna powinna pozostać nieuszczelniona. Krawędź zewnętrzną oraz powierzchnię odsadzki poziomej należy zabezpieczyć przez pokrycie gorącym asfaltem w ilości:
- powierzchnie odsadzek - 1,5 kg/m^2
- krawędzie zewnętrzne - 4 kg/m^2,

zgodnie z rys. 1 pkt. 7.7 WT-2 2016 – część II.
W przypadku nawierzchni o dwustronnym nachyleniu (przekrój daszkowy) decyzję o potrzebie i sposobie uszczelnienia krawędzi zewnętrznych podejmie Projektant w uzgodnieniu z Zamawiającym.

6. KONTROLA JAKOŚCI ROBÓT

6.1. Ogólne zasady kontroli jakości robót

Ogólne zasady kontroli jakości robót podano w D-M-00.00.00 „Wymagania ogólne"
Badania mieszanki mineralno-asfaltowej należy wykonywać zgodnie z normami podanymi w pkt. 8.2.1. WT-2 2014 Nawierzchnie Asfaltowe (Tabela 7, 8, 9 w zależności od kategorii ruchu).
Badania i pomiary dzielą się na:
- badania i pomiary Wykonawcy – w ramach własnego nadzoru,
- badania i pomiary kontrolne – w ramach nadzoru.

W uzasadnionych przypadkach w ramach badań i pomiarów kontrolnych dopuszcza się wykonanie badań i pomiarów kontrolnych dodatkowych i/lub badań i pomiarów arbitrażowych.
Badania obejmują:
- pobranie próbek,
- zapakowanie próbek do wysyłki,
- transport próbek z miejsca pobrania do placówki wykonującej badania,
- przeprowadzenie badania,
- sprawozdanie z badań.

Pomiary obejmują terenową weryfikację cech nawierzchni.

6.2. Badania i pomiary Wykonawcy – zgodnie z D-M-00.00.00 „Wymaganie ogólne"

Zakres badań i pomiarów Wykonawcy powinien:
- być nie mniejszy niż określony w Zakładowej Kontroli Produkcji dla dostarczanych na budowę materiałów i wyrobów budowlanych - mieszanki mineralno- asfaltowe, kruszywa, lepiszcze, materiały do uszczelnień, itd.,
- dla wykonanej warstwy być nie mniejszy niż określony zakres i częstotliwość badań i pomiarów kontrolnych określony w tab. 8.

Zakres badań Wykonawcy związany z wykonywaniem nawierzchni:
- pomiar temperatury powietrza,
- pomiar temperatury mieszanki mineralno-asfaltowej podczas wykonywania nawierzchni,
- ocena wizualna mieszanki mineralno-asfaltowej,
- wykaz ilości materiałów lub grubości wykonanych warstw,
- pomiar spadku poprzecznego poszczególnych warstw asfaltowych,
- pomiar równości warstwy podbudowy,
- pomiar rzędnych wysokościowych i pomiary sytuacyjne,
- badania zagęszczenia warstwy i zawartości wolnej przestrzeni,
- pomiar sczepności warstw asfaltowych (dotyczy podbudowy układanej w dwóch oddzielnych operacjach technologicznych)
- pomiar parametrów geometrycznych poboczy,
- ocena wizualna jednorodności powierzchni warstwy,
- ocena wizualna jakości wykonania połączeń technologicznych.

Tabela 7. Minimalna częstotliwość badań ze strony Wykonawcy dla warstwy podbudowy

Lp.	Badana cecha	Metoda	Częstotliwość
1.	Zagęszczenie MMA oraz zawartość wolnych przestrzeni w warstwie	Porównanie gęstości objętościowej referencyjnej do rzeczywistej	- 2 razy na kilometr każdej jezdni, nie rzadziej niż 1 raz na 6000 m^2
2.	Szczepność warstw asfaltowych dla dróg KR 4-7	Metoda Leutnera	- nie rzadziej niż 1 raz na 15000 m^2
3.	Grubość (grubości poszczególnych warstw i grubość pakietu warstw asfaltowych)	Rzędne wysokościowe, Pomiar elektromagnetyczny, Przymiarem na wyciętych próbach	- nie rzadziej niż co 50 m - nie rzadziej niż co 100 m - 2 razy na kilometr każdej jezdni, nie rzadziej niż 1 raz na 6000 m^2
4.	Równość podłużna		
4.1	Wszystkie klasy dróg	Planografem	- każdy pas układania warstwy w sposób ciągły
4.2	Wszystkie klasy dróg w miejscach niedostępnych dla urządzeń pomiarowych	4 metrową łatą i klinem	- w sposób ciągły (początek każdego pomiaru łatą w miejscu zakończenia poprzedniego pomiaru)
5.	Równość poprzeczna	Profilografem lub 2 metrową łatą i klinem	- każdy pas układania warstwy w sposób ciągły, nie rzadziej niż co 5 m
6.	Spadki poprzeczne	Profilografem lub - 2 metrową łatą i pochyłomierzem - metodami geodezyjnymi	co 10m 50 razy na 1 km dodatkowe pomiary w punktach charakterystycznych łuków poziomych
7.	Szerokość warstwy	Taśmą mierniczą	- pomiar co 50 m, na łukach poziomych w punktach charakterystycznych
8.	Odchylenie od projektowanej osi drogi	Rzędne wysokościowe Pomiary sytuacyjne	- pomiar rzędnych niwelacji podłużnej i poprzecznej oraz usytuowania osi, na łukach poziomych i pionowych w punktach charakterystycznych

6.3. Badania i pomiary kontrolne – zgodnie z D-M-00.00.00 „Wymaganie ogólne"

6.4. Badania i pomiary kontrolne dodatkowe – zgodnie z D-M-00.00.00 „Wymaganie ogólne"

6.5. Badania i pomiary arbitrażowe – zgodnie z D-M-00.00.00 „Wymaganie ogólne"

6.6. Badania i pomiary przed przystąpieniem do robót – zgodnie z D-M-00.00.00 „Wymaganie ogólne"

Przed przystąpieniem do robót Wykonawca powinien przedstawić Inspektorowi Nadzoru do akceptacji źródła poboru kruszyw oraz wszystkich dodatkowych materiałów, dołączając wszystkie dokumenty potwierdzające jakość materiałów składowych.

6.7. Badania w czasie robót

6.7.1. Zawartość lepiszcza rozpuszczalnego

Badanie polega na wykonaniu ekstrakcji lepiszcza, zgodnie PN-EN 12697-1, z próbki pobranej z mieszanki mineralno-asfaltowej.

Jakości wbudowanej mieszanki mineralno-asfaltowej należy ocenić na podstawie:

- wielkości odchyłki obliczonej dla wartości średniej (średnia arytmetyczna wszystkich wyników z całej drogi dla danego typu MMA i danej warstwy asfaltowej) z dokładnością do 0,01 %,
- wielkości odchyłki obliczonej dla pojedynczego wyniku (próbki) z dokładnością do 0,1 %.

Wyżej wymienione kryteria należy stosować jednocześnie (oba podlegają ocenie jakości MMA).

Odchyłka jest to wartość bezwzględna różnicy pomiędzy procentową zawartością lepiszcza rozpuszczalnego uzyskaną z badań laboratoryjnych a procentową zawartością lepiszcza rozpuszczalnego podaną w Badaniu Typu (%).

Tabela 8. Dopuszczalne odchyłki do odbioru dla wartości średniej policzonej z dokładnością do 0,01 %

Oceniany parametr	**Wielkość odchyłki dla wartości średniej ; %**	
	AC	
	KR3÷KR7	KR1÷KR2
wartość lepiszcza rozpuszczalnego S – niedomiar	0,15	0,20
wartość lepiszcza rozpuszczalnego S – nadmiar	0,20	0,20

Tabela 9. Dopuszczalne odchyłki do odbioru dla pojedynczego wyniku określonego z dokładnością do 0,1 %

Oceniany parametr	**Wielkość odchyłki dla wartości średniej ; %**
	AC
	KR1÷KR7
wartość lepiszcza rozpuszczalnego S – niedomiar	0,3
wartość lepiszcza rozpuszczalnego S – nadmiar	0,3

W przypadku przekroczenia wielkości dopuszczalnych odchyłek dla wartości średniej i dla pojedynczego wyniku w zakresie zawartości lepiszcza rozpuszczalnego należy postępować zgodnie z Instrukcją DP-T14 Ocena jakości na drogach krajowych. Część I-Roboty drogowe, z uwzględnieniem zasad opisanych w punktach 6.4 lub 6.5 niniejszych STWiORB.

6.7.2. Uziarnienie mieszanki mineralnej

Po wykonaniu ekstrakcji lepiszcza należy przeprowadzić kontrolę uziarnienia mieszanki kruszywa mineralnego wg PN-EN 12697-2.

Jakości mieszanki mineralnej należy ocenić na podstawie:

- wielkości odchyłki obliczonej dla wartości średniej (średnia arytmetyczna wszystkich wyników z całej drogi dla danego typu MMA i danej warstwy asfaltowej) z dokładnością do 0,1 %
- wielkości odchyłki obliczonej dla pojedynczego wyniku (próbki) z dokładnością do 0,1 % dla sita 0,063mm i z dokładnością do 1 % dla pozostałych sit.

Wyżej wymienione kryteria należy stosować jednocześnie (oba podlegają ocenie jakości MMA). Odchyłka jest to wartość bezwzględna różnicy pomiędzy procentową zawartością ziaren w wyekstrahowanej mieszance mineralnej uzyskaną z badań laboratoryjnych a procentową zawartością ziaren w mieszance mineralnej podaną w Badaniu Typu (%). Dopuszczalne odchyłki w zakresie uziarnienia podano w tabeli 10.

Tabela 10. Dopuszczalne odchyłki w zakresie uziarnienia.

Przechodzi przez sito #, mm	**Odchyłki dopuszczalne dla pojedynczego wyniku, %**		**Odchyłki dopuszczalne dla wartości średniej, %**
	KR 3-7	KR 1-2	KR 1-7
0,063	2,5	3,0	1,5
0,125	4	5	2,0
2	5	6	3,0
D/2 lub sito charakterystyczne	6	7	4,0
D	7	8	5,0

Wymagania dotyczące udziału kruszywa grubego, drobnego i wypełniacza powinny być spełnione jednocześnie.

W przypadku przekroczenia wielkości dopuszczalnych odchyłek dla wartości średniej w zakresie uziarnienia należy postępować zgodnie z Instrukcją DP-T 14 Ocena jakości na drogach krajowych. Część I-Roboty drogowe, z uwzględnieniem zasad opisanych w punktach 6.4 lub 6.5 niniejszej STWIORB.

Dla kryterium dotyczącego pojedynczego wyniku nie stosuje się potrąceń – należy je spełnić wg wyżej wymienionych wymagań.

6.7.3. Zawartość wolnych przestrzeni w mieszance MMA
Zawartość wolnych przestrzeni w próbkach Marshalla oblicza się zgodnie z PN-EN 12697-8. Zawartość wolnych przestrzeni nie może przekroczyć wartości podanych w WT-2 2014 Tabela 7, 8, 9 w zależności od kategorii ruchu.
6.7.4. Pomiar grubości warstwy wg PN-EN 12697-36
Grubości wykonanej warstwy należy określać na wyciętych próbkach (nie wycinać próbek na obiektach mostowych wiertnicą mechaniczną) lub metodą elektromagnetyczną z częstotliwością określoną w tab. 8. Sposób oceny grubości warstwy i pakietu warstw należy dokonać zgodnie WT-2 2016 – część II pkt 8.2 i Instrukcją DP-T14 pkt. 2.3.
Grubości warstwy należy ocenić na podstawie wielkości odchyłki obliczonej dla:
- pojedynczego wyniku pomiaru grubości warstwy i pakietu warstw asfaltowych,
- wartości średniej ze wszystkich pomiarów grubości danej warstwy i wartości średniej pomiarów pakietu warstw asfaltowych.
Odchyłka w zakresie grubości danej warstwy lub pakietu warstw z mieszanek mineralno-asfaltowych jest to procentowe przekroczenie w dół projektowanej grubości warstwy lub pakietu i obliczona wg pkt 2.3. Instrukcji DP-T14 2020 – część I z dokładnością do 1%.
Tolerancja dla pojedynczego wyniku w zakresie:
- grubości warstwy może wynosić 1÷10% grubości projektowanej.
- pakietu wszystkich warstw asfaltowych wynosi 0÷10% grubości projektowanej, lecz nie więcej niż 1 cm.
Wartość średnia ze wszystkich pomiarów grubości danej warstwy lub pakietu warstw powinna być równa bądź większa w stosunku do grubości przyjętej w projekcie konstrukcji nawierzchni. W przypadku przekroczenia wartości dopuszczalnych w zakresie grubości należy postępować zgodnie z Instrukcją DP- T 14 Ocena jakości na drogach krajowych. Część I -Roboty drogowe, z uwzględnieniem zasad opisanych w punktach 6.4 lub 6.5 niniejszych STWiORB. Dopuszcza się przy odbiorze warstwy przez Zamawiającego pomiar grubości za pomocą georadaru GPR.
6.7.5. Wskaźnik zagęszczenia warstwy wg PN-EN 13108-20 załącznik C4
Wskaźnik zagęszczenia warstwy należy sprawdzać na próbkach wyciętych z zagęszczonej warstwy z częstością podaną w pkt 6.2 tab. 7. Wskaźnik zagęszczenia nie może być niższy niż 98,0%. Dopuszcza się za zgodą Inspektora Nadzoru badania zagęszczenia warstwy metodami izotopowymi (zamiennie do cięcia próbek). Metodą referencyjną jest badanie na próbkach wyciętych z zagęszczonej warstwy. Wykonawca wytnie próbki na każde życzenie Inspektora Nadzoru w miejscach wątpliwych przez niego wskazanych. W przypadku jeśli wskaźnik zagęszczenia jest niższy niż 98,0% należy postępować zgodnie z Instrukcją DP-T 14 Ocena jakości na drogach krajowych. Część I - Roboty drogowe, z uwzględnieniem zasad opisanych w punktach 6.4 lub 6.5 niniejszych STWiORB.
6.7.6. Wolna przestrzeń w zagęszczonej warstwie wg PN-EN 12697-8.
Do obliczenia wolnej przestrzeni w warstwie należy przyjmować gęstość mieszanki mineralno-asfaltowej oznaczonej w dniu wykonywania kontrolowanej działki roboczej. Zawartość wolnej przestrzeni w warstwie powinna mieścić się w granicach dla KR 1-2: 3,0-9,0%, dla KR≥3: 3,0-8,0%. Zawartość wolnej przestrzeni w warstwie należy sprawdzać z częstotliwością podaną w pkt. 6.2. tab. 7. W przypadku przekroczenia wartości dopuszczalnych w zakresie zawartości wolnych przestrzeni należy postępować zgodnie z Instrukcją DP-T 14 Ocena jakości na drogach krajowych. Część I - Roboty drogowe, z uwzględnieniem zasad opisanych w punktach 6.4 lub 6.5 niniejszych STWiORB.
6.7.7. Wytrzymałość na ścinanie połączeń międzywarstwowych.
Badanie sczepności międzywarstwowej wymagane jest w przypadku wykonywania warstwy podbudowy w dwóch oddzielnych operacjach technologicznych lub w przypadku wykonania warstwy podbudowy na starej nawierzchni asfaltowej. W takim przypadku badanie należy wykonać wg pkt. 7.3.5. WT-2 2016 – część II.
Wymagana wartość dla połączenia:
- wiążąca – podbudowa wynosi nie mniej niż 0,7 MPa,
- podbudowa – podbudowa wynosi nie mniej niż 0,6 MPa.
Dopuszcza się też inne sprawdzone metody badania sczepności, przy czym metodą referencyjną jest metoda Leutnera na próbkach Ø 150±2mm.
Badanie sczepności międzywarstwowej należy sprawdzać z częstością podaną w pkt.6.2. tab. 7.
W przypadku przekroczenia wartości dopuszczalnych w zakresie wytrzymałości na ścinanie połączeń międzywarstwowych należy postępować zgodnie z Instrukcją DP-T 14 Ocena jakości na drogach krajowych. Część I - Roboty drogowe, z uwzględnieniem zasad opisanych w punktach 6.4 lub 6.5 niniejszych STWIORB.
6.7.8. Temperatura mięknienia lepiszcza odzyskanego.
Wymagania dla temperatury mięknienia lepiszcza odzyskanego zgodnie z pkt. 8.1.1. WT-2 2016 – część II. Dla lepiszcza wyekstrahowanego należy kontrolować następujące właściwości:
- temperaturę mięknienia (1 badanie podczas próby technologicznej oraz w razie wątpliwości),
- nawrót sprężysty – dot. polimeroasfaltów (1 badanie podczas próby technologicznej oraz w razie wątpliwości).

6.8. Badania i pomiary cech geometrycznych warstwy z MMA

6.8.1. Częstość oraz zakres badań i pomiarów
Częstość oraz zakres badań i pomiarów dla warstwy podbudowy podano w tabeli 7.
6.8.2. Szerokość warstwy
Szerokość wykonanej warstwy powinna być zgodna z szerokością projektowaną z tolerancją +5 cm. Wymaga się, aby co najmniej 95% wykonanych pomiarów nie przekraczało dopuszczalnego odchylenia. 100% wykonanych pomiarów szerokości wykonanej warstwy powinna być zgodna z szerokością projektowaną z tolerancją + 7 cm.
6.8.3. Równość podłużna i poprzeczna warstwy podbudowy
6.8.3.1. Ocena równości podłużnej warstwy podbudowy
Do oceny równości podłużnej warstwy podbudowy nawierzchni dróg wszystkich klas technicznych, należy stosować metodę pomiaru ciągłego równoważną użyciu łaty i klina z wykorzystaniem planografu, umożliwiającego wyznaczanie odchyleń równości podłużnej jako największej odległości (prześwitu) pomiędzy teoretyczną linią łączącą spody kółek jezdnych urządzenia a mierzoną powierzchnią warstwy [mm].
W miejscach niedostępnych dla planografu pomiar równości podłużnej warstwy podbudowy nawierzchni należy wykonać w sposób ciągły z użyciem łaty i klina. Długość łaty w pomiarze równości podłużnej powinna wynosić 4 m.
Wymagana równość podłużna jest określona przez maksymalne dopuszczalne wartości odchyleń dla warstwy podbudowy zostały podane w tabeli 11.
Tabela 11. Dopuszczalne wartości odchyleń dla warstwy podbudowy.

Klasa drogi	**Element nawierzchni**	**Dopuszczalne wartości odchyleń równości podłużnej warstwy podbudowy [mm]**
A, S, GP	Pasy ruchu zasadnicze, dodatkowe, włączenia i wyłączenia, postojowe, jezdnie łącznic, utwardzone pobocza	9
	Jezdnie MOP	12
G,Z	Pasy ruchu zasadnicze, dodatkowe, włączenia i wyłączenia, postojowe, jezdnie łącznic, utwardzone pobocza	12
L,D, place, parkingi	Wszystkie pasy ruchu i powierzchnie przeznaczone do ruchu i postoju pojazdów	15

Pomiar równości podłużnej nawierzchni metodą łaty i klina
Pomiar równości podłużnej warstw nawierzchni z użyciem łaty (o długości 4 m) i klina należy wykonywać jedynie w miejscach niedostępnych dla sprzętu pomiarowego (stanowiska postojowe, zatoki autobusowe itp.). Pomiary równości podłużnej z wykorzystaniem łaty i klina należy wykonywać w osi podłużnej elementu drogi/pasa ruchu, w płaszczyźnie prostopadłej do powierzchni badanej warstwy. Pomiar należy wykonywać w sposób ciągły (początek każdego

pomiaru łatą w miejscu zakończenia poprzedniego pomiaru). Klin należy podkładać pod łatę w miejscu, w którym prześwit jest największy (największe odchylenie równości). Wielkość prześwitu jest równa najmniejszej liczbie widocznej na klinie podłożonym pod łatę. Zasady oceny wyników pomiaru jak w tabeli 11.

6.8.3.2. Pomiar równości poprzecznej warstwy podbudowy

Do oceny równości poprzecznej warstw nawierzchni dróg wszystkich klas technicznych oraz placów i parkingów należy stosować metodę pomiaru profilometrycznego równoważną użyciu łaty i klina, umożliwiającą wyznaczenie odchylenia równości w przekroju poprzecznym pasa ruchu/elementu drogi. Odchylenie to jest obliczane jako największa odległość (prześwit) pomiędzy teoretyczną łatą (o długości 2m) a zarejestrowanym profilem Dopuszczalne wartości odchyleń zostały podane w tabeli 14. Do oceny równości poprzecznej dopuszcza się stosowanie metody łaty i klina. Metodą referencyjną oceny równości poprzecznej jest pomiar profilometryczny. Efektywna szerokość pomiarowa jest równa szerokości mierzonego pasa (elementu) nawierzchni z tolerancją ±15%. Wartość odchylenia równości poprzecznej należy wyznaczać z krokiem co 1 m, natomiast ocenie podlega wartość średnia z kolejnych 5 metrów. Dopuszczalne wartości odchyleń zostały podane w tabeli 12.

Tabela 12. Dopuszczalne wartości odchyleń dla warstwy podbudowy

Klasa drogi	**Element nawierzchni**	**Dopuszczalne wartości odchyleń równości poprzecznej warstwy podbudowy [mm]**
A,S,GP	Pasy ruchu zasadnicze, awaryjne, dodatkowe, włączenia i wyłączenia, jezdnia łącznic, utwardzone pobocza	9
	Jezdnie MOP	12
G,Z	Pasy ruchu zasadnicze, dodatkowe, włączenia i wyłączenia, postojowe, jezdnie łącznic, utwardzone pobocza	12
L,D, place, parkingi	Wszystkie pasy ruchu i powierzchnie przeznaczone do ruchu i postoju pojazdów	15

6.8.3.3. Pomiar równości poprzecznej warstw nawierzchni z użyciem łaty i klina

Pomiar równości poprzecznej warstw nawierzchni z użyciem łaty (o długości 2 m) i klina wykonywać z krokiem nie rzadziej niż co 5 m. W czasie pomiaru łata powinna leżeć prostopadle do osi drogi i w płaszczyźnie prostopadłej do powierzchni badanej warstwy. Klin należy podkładać pod łatę w miejscu, w którym prześwit jest największy (największe odchylenie równości). Wielkość prześwitu jest równa najmniejszej liczbie widocznej na klinie podłożonym pod łatę. Zasady oceny wyników podano w tabeli 12.

6.8.4. Spadki poprzeczne

Sprawdzenie polega na przyłożeniu łaty i pomiarze pochylenia pochyłomierzem lub pomiar profilografem laserowym lub pomiar metodami geodezyjnymi. Spadki poprzeczne warstwy podbudowy na odcinkach prostych i na łukach powinny być zgodne ze spadkami poprzecznymi z tolerancją ± 0,5%. Wymaga się, aby co najmniej 95% wykonanych pomiarów nie przekraczało przedziału dopuszczalnych odchyleń. Dla 100% wykonanych pomiarów spadki poprzeczne warstwy podbudowy na odcinkach prostych i na łukach powinny być zgodne z spadkami poprzecznymi z tolerancją ± 0,7%. Spadek poprzeczny musi być wystarczający do zapewnienia sprawnego spływu wody.

6.8.5. Ukształtowanie osi w planie

Oś warstwy w planie powinna być usytuowana zgodnie z osią projektowaną z tolerancją ± 5 cm. Wymaga się, aby co najmniej 95% wykonanych pomiarów nie przekraczało przedziału dopuszczalnych odchyleń. 100% wykonanych pomiarów ukształtowania osi w planie powinno być zgodne z osią projektowaną z tolerancją ± 7 cm.

6.8.6. Rzędne wysokościowe nawierzchni

Rzędne wysokościowe warstwy podbudowy powinny być mierzone w przekrojach co 10m w osi i na krawędziach każdej jezdni. Przed przystąpieniem do robót Wykonawca przedstawi schemat punktów pomiarowych do akceptacji. Różnice pomiędzy rzędnymi wysokościowymi warstwy a rzędnymi projektowanymi nie powinny przekraczać - 1 cm.

Wymaga się, aby co najmniej 95% wykonanych pomiarów nie przekraczało przedziału dopuszczalnych odchyleń. Dla 100% wykonanych pomiarów różnice pomiędzy rzędnymi wysokościowymi warstwy podbudowy a rzędnymi projektowanymi nie mogą przekraczać - 1,5 cm.

6.8.7. Złącza podłużne i poprzeczne

Złącza w nawierzchni powinny być wykonane w linii prostej, prostopadle lub równolegle do osi drogi.

W konstrukcji wielowarstwowej:

− złącza poprzeczne powinny być przesunięte względem siebie co najmniej o 3 m,

− złącza podłużne powinny być przesunięte względem siebie w kolejnych warstwach technologicznych o co najmniej o 30 cm w kierunku poprzecznym do osi jezdni. Nie można lokalizować złącza podłużnego w śladach kół. Złącza powinny być całkowicie związane, a przylegające warstwy powinny być w jednym poziomie.

6.8.8. Wygląd warstwy

Wygląd warstwy z MMA powinien być jednorodny, bez miejsc „przeasfaltowanych", porowatych, łuszczących się i spękanych.

7. OBMIAR ROBÓT

7.1. Ogólne zasady obmiaru robót

Ogólne zasady obmiaru robót podano w STWiORB D-M.00.00.00 „Wymagania ogólne" pkt 7.

7.2. Jednostka obmiarowa

Jednostką obmiarową wykonanej warstwy podbudowy zasadniczej z betonu asfaltowego jest ryczałt, natomiast jednostką wskazującą przewidywaną ilość robót jest m^2 (metr kwadratowy).

8. ODBIÓR ROBÓT

Ogólne zasady odbioru robót podano w STWiORB D-M.00.00.00. "Wymagania Ogólne". Roboty uznaje się za wykonane zgodnie z Dokumentacją Projektową, niniejszymi STWIORB, jeżeli wszystkie pomiary i badania z zachowaniem dopuszczalnych tolerancji dały wyniki pozytywne. Do odbioru ostatecznego uwzględniane są wyniki badań i pomiarów kontrolnych, badań i pomiarów kontrolnych dodatkowych, badań i pomiarów arbitrażowych do wyznaczonych odcinków częściowych.

8.1. Zasady postępowania z wadliwie wykonanymi robotami

Jeżeli wystąpią wyniki negatywne dla materiałów i robót (nie spełniające wymagań określonych w STWiORB), to Inspektor Nadzoru wydaje Wykonawcy polecenie przedstawienia programu naprawczego, chyba że na wniosek jednej ze stron zostaną wykonane badania/pomiary kontrolne dodatkowe lub arbitrażowe (zgodnie z pkt. 6.4 lub 6.5 niniejszego STWiORB), a ich wyniki będą pozytywne. Wykonawca w programie tym jest zobowiązany dokonać oceny wpływu na trwałość konstrukcji nawierzchni i przedstawić sposób naprawienia wady lub wnioskować o zredukowanie ceny inwestycyjnej – naliczenie potrąceń według zasad określonych w Instrukcji DP-T14 Ocena Jakości na Drogach Krajowych. Część I Roboty Drogowe. Na zastosowanie programu naprawczego wyraża zgodę Inspektor Nadzoru. W przypadku braku zgody Inspektora Nadzoru na zastosowanie programu naprawczego wszystkie materiały i roboty nie spełniające wymagań podanych w odpowiednich punktach STWiORB zostaną odrzucone. Wykonawca wymieni materiały na właściwe i wykona prawidłowo roboty na własny koszt. Jeżeli wymiana materiałów niespełniających wymagań lub wadliwie wykonane roboty spowodowują szkodę w innych, prawidłowo wykonanych robotach, to również te roboty powinny być ponownie wykonane przez Wykonawcę na jego koszt.

9. PODSTAWA PŁATNOŚCI

9.1. Ogólne dotyczące podstaw płatności

Ogólne ustalenia dotyczące podstawy płatności podano w D.M.00.00.00 „Wymagania ogólne".

9.2. Cena jednostki obmiarowej

Cena wykonania 1 m^2 warstwy podbudowy z betonu asfaltowego (AC P) obejmuje:

− prace pomiarowe i roboty przygotowawcze,
− oznakowanie robót,
− dostarczenie materiałów i sprzętu,
− opracowanie recepty laboratoryjnej,
− wykonanie próby technologicznej i odcinka próbnego,
− wyprodukowanie mieszanki betonu asfaltowego i jej transport na miejsce wbudowania,
− posmarowanie lepiszczem lub pokrycie taśmą asfaltową krawędzi urządzeń obcych i krawężników,
− rozłożenie i zagęszczenie mieszanki betonu asfaltowego,
− uformowanie złączy, zagruntowanie środkiem gruntującym i przymocowanie taśm bitumicznych,
− posmarowanie krawędzi bocznych asfaltem,
− przeprowadzenie pomiarów i badań wymaganych w specyfikacji technicznej,
− odwiezienie sprzętu,
− wszelkie inne czynności związane z prawidłowym wykonaniem warstwy zgodnie z wymaganiami niniejszych STWiORB.

9.3. Sposób rozliczenia robót tymczasowych i prac towarzyszących

Cena wykonania robot określonych niniejszymi STWiORB obejmuje:

− roboty tymczasowe, które są potrzebne do wykonania robot podstawowych, ale nie są przekazywane Zamawiającemu i są usuwane po wykonaniu robót podstawowych,
− prace towarzyszące, które są niezbędne do wykonania robot podstawowych, niezaliczane do robót tymczasowych, jak geodezyjne wytyczenie robót itd.

10. PRZEPISY ZWIĄZANE

10.1. Normy

1. PN-EN 12591 Asfalty i produkty asfaltowe - Wymagania dla asfaltów drogowych
2. PN-EN 12597 Asfalty i produkty asfaltowe - Terminologia
3. PN-EN 13808 Asfalty i lepiszcza asfaltowe - Zasady klasyfikacji kationowych emulsji asfaltowych
4. PN-EN 14023 Asfalty i lepiszcza asfaltowe - Zasady klasyfikacji asfaltów modyfikowanych polimerami
5. PN-EN 13924-2 Asfalty i lepiszcza asfaltowe - Zasady klasyfikacji asfaltów drogowych specjalnych - Część 2: Asfalty drogowe wielorodzajowe
6. PN-EN 13043 Kruszywa do mieszanek bitumicznych i powierzchniowych utrwaleń stosowanych na drogach, lotniskach i innych powierzchniach przeznaczonych do ruchu
7. PN-EN 932-3 Badania podstawowych właściwości kruszyw – Procedura i terminologia uproszczonego opisu petrograficznego
8. PN-EN 932-5 Badania podstawowych właściwości kruszyw – Część 5: Wyposażenie podstawowe i wzorcowanie
9. PN-EN 933-1 Badania geometrycznych właściwości kruszyw – Oznaczanie składu ziarnowego. Metoda przesiewania
10. PN-EN 933-3 Badania geometrycznych właściwości kruszyw – Oznaczanie kształtu ziaren za pomocą wskaźnika płaskości
11. PN-EN 933-4 Badania geometrycznych właściwości kruszyw – Część 4: Oznaczanie kształtu ziaren – Wskaźnik kształtu
12. PN-EN 933-5 Badania geometrycznych właściwości kruszyw – Oznaczanie procentowej zawartości ziaren o powierzchniach powstałych w wyniku przekruszenia lub łamania kruszyw grubych
13. PN-EN 933-6 Badania geometrycznych właściwości kruszyw – Część 6: Ocena właściwości powierzchni – Wskaźnik przepływu kruszywa
14. PN-EN 933-9 Badania geometrycznych właściwości kruszyw – Ocena zawartości drobnych cząstek – Badania błękitem metylenowym
15. PN-EN 933-10 Badania geometrycznych właściwości kruszyw – Część 10: Ocena zawartość drobnych cząstek – Uziarnienie wypełniaczy (przesiewanie w strumieniu powietrza)
16. PN-EN 1097-2 Badania mechanicznych i fizycznych właściwości kruszyw – Metody oznaczania odporności na rozdrabianie
17. PN-EN 1097-3 Badania mechanicznych i fizycznych właściwości kruszyw – oznaczanie gęstości nasypowej i jamistości
18. PN-EN 1097-4 Badania mechanicznych i fizycznych właściwości kruszyw – Część 4: Oznaczanie pustych przestrzeni suchego, zagęszczonego wypełniacza
19. PN-EN 1097-5 Badania mechanicznych i fizycznych właściwości kruszyw – Część 5: Oznaczanie zawartości wody przez suszenie w suszarce z wentylacją
20. PN-EN 1097-6 Badania mechanicznych i fizycznych właściwości kruszyw – Część 6:
21. PN-EN 12697-1 Mieszanki mineralno-asfaltowe - Metody badań mieszanek mineralno-asfaltowych na gorąco – Część 1: Zawartość lepiszcza rozpuszczalnego
22. PN-EN 12697-2 Mieszanki mineralno-asfaltowe - Metody badań mieszanek mineralno-asfaltowych na gorąco – Część 2: Oznaczanie składu ziarnowego
23. PN-EN 12697-3 Mieszanki mineralno-asfaltowe - Metody badań mieszanek mineralno-asfaltowych na gorąco – Część 3: Odzyskiwanie asfaltu - Wyparka obrotowa
24. PN-EN 12697-4 Mieszanki mineralno-asfaltowe - Metody badań mieszanek mineralno-asfaltowych na gorąco – Część 4: Odzyskiwanie asfaltu - Kolumna do destylacji frakcyjnej
25. PN-EN 12697-5 Mieszanki mineralno-asfaltowe - Metody badań mieszanek mineralno-asfaltowych na gorąco – Część 5: Oznaczanie gęstości
26. PN-EN 12697-6 Mieszanki mineralno-asfaltowe - Metody badań mieszanek mineralno-asfaltowych na gorąco – Część 6: Oznaczanie gęstości objętościowej metodą hydrostatyczną
27. PN-EN 12697-8 Mieszanki mineralno-asfaltowe - Metody badań mieszanek mineralno-asfaltowych na gorąco – Część 8: Oznaczanie zawartości wolnej przestrzeni
28. PN-EN 12697-10 Mieszanki mineralno-asfaltowe - Metody badań mieszanek mineralno-asfaltowych na gorąco – Część 10: Zagęszczalność
29. PN-EN 12697-11 Mieszanki mineralno-asfaltowe - Metody badań mieszanek mineralno-asfaltowych na gorąco – Część 11: Określenie powiązania pomiędzy kruszywem i asfaltem
30. PN-EN 12697-12 Mieszanki mineralno-asfaltowe - Metody badania mieszanek mineralno-asfaltowych na gorąco – Część 12: Określanie wrażliwości na wodę
31. PN-EN 12697-17 Mieszanki mineralno-asfaltowe - Metody badań mieszanek mineralno-asfaltowych na gorąco – Część 17: Ubytek ziaren
32. PN-EN 12697-18 Mieszanki mineralno-asfaltowe - Metody badań mieszanek mineralno-asfaltowych na gorąco – Część 18: Spływanie lepiszcza
33. PN-EN 12697-20 Mieszanki mineralno-asfaltowe - Metody badań mieszanek mineralno-asfaltowych na gorąco – Część 20: Penetracja próbek sześciennych lub Marshalla
34. PN-EN 12697-22 Mieszanki mineralno-asfaltowe - Metody badań mieszanek mineralno-asfaltowych na gorąco – Część 22: Koleinowanie
35. PN-EN 12697-23 Mieszanki mineralno-asfaltowe - Metody badania mieszanek mineralno-asfaltowych na gorąco – Część 23: Określanie pośredniej wytrzymałości na rozciąganie próbek asfaltowych
36. PN-EN 12697-24 Mieszanki mineralno-asfaltowe - Metody badań mieszanek mineralno-asfaltowych na gorąco – Część 24: Odporność na zmęczenie
37. PN-EN 12697-25 Mieszanki mineralno-asfaltowe - Metody badań mieszanek mineralno-asfaltowych na gorąco – Część 25: Penetracja dynamiczna
38. PN-EN 12697-26 Mieszanki mineralno-asfaltowe - Metody badań mieszanek mineralno-asfaltowych na gorąco – Część 26: Sztywność
39. PN-EN 12697-27 Mieszanki mineralno-asfaltowe - Metody badań mieszanek mineralno-asfaltowych na gorąco – Część 27: Pobieranie próbek
40. PN-EN 12697-28 Mieszanki mineralno-asfaltowe - Metody badań mieszanek mineralno-asfaltowych na gorąco – Część 28: Przygotowanie próbek do oznaczania zawartości lepiszcza, zawartości wody i uziarnienia
41. PN-EN 12697-29 Mieszanki mineralno-asfaltowe - Metoda badania mieszanek mineralno-asfaltowych na gorąco – Część 29: Pomiar próbki z zagęszczonej mieszanki mineralno-asfaltowej
42. PN-EN 12697-30 Mieszanki mineralno-asfaltowe - Metody badań mieszanek mineralno-asfaltowych na gorąco – Część 30: Przygotowanie próbek zagęszczonych przez ubijanie

43. PN-EN 12697-31 Mieszanki mineralno-asfaltowe - Metody badań mieszanek mineralno-asfaltowych na gorąco – Część 31: Próbki przygotowane w prasie żyratorowej
44. PN-EN 12697-33 Mieszanki mineralno-asfaltowe - Metody badań mieszanek mineralno-asfaltowych na gorąco – Część 33: Przygotowanie próbek zagęszczanych walcem
45. PN-EN 12697-35 Mieszanki mineralno-asfaltowe - Metody badań mieszanek mineralno-asfaltowych na gorąco – Część 35: Mieszanie laboratoryjne
46. PN-EN 12697-38 Mieszanki mineralno-asfaltowe - Metody badań mieszanek mineralno-asfaltowych na gorąco – Część 38: Podstawowe wyposażenie i kalibracja
47. PN-EN 12697-40 Mieszanki mineralno-asfaltowe - Metody badań mieszanek mineralno-asfaltowych na gorąco – Część 40: Wodoprzepuszczalność „in- situ”
48. PN-EN 12697-42 Mieszanki mineralno-asfaltowe - Metody badań mieszanek mineralno-asfaltowych na gorąco – Część 42: Zawartość zanieczyszczeń w destrukcie asfaltowym
49. PN-EN 14188-1 Wypełniacze szczelin i zalewy drogowe - Część 1: Wymagania wobec zalew drogowych na gorąco
50. PN-EN 12272-1 Powierzchniowe utrwalanie - Metody badań - Część 1: Dozowanie i poprzeczny rozkład lepiszcza i kruszywa
51. PN-EN 13108-1 Mieszanki mineralno-asfaltowe - Wymagania - Część 1: Beton asfaltowy
52. PN-EN 13108-8 Mieszanki mineralno-asfaltowe - Wymagania - Część 8: Destrukt asfaltowy
53. PN-EN 13108-20 Mieszanki mineralno-asfaltowe - Wymagania - Część 20: Badanie typu
54. PN-EN 13108-21 Mieszanki mineralno-asfaltowe - Wymagania - Część 21: Zakładowa Kontrola Produkcji

10.2. Inne dokumenty

1. WT–1 2014. Kruszywa do mieszanek mineralno-asfaltowych i powierzchniowych utrwaleń na drogach krajowych.
2. WT–2 2014 część I. Mieszanki mineralno-asfaltowe. Wymagania Techniczne. Nawierzchnie asfaltowe na drogach krajowych.
3. WT–2 2016 część II. Wykonanie warstw nawierzchni asfaltowych. Wymagania Techniczne.
4. Rozporządzenie Ministra Transportu i Gospodarki Morskiej z dnia 2 marca 1999 r. w sprawie warunków technicznych, jakim powinny odpowiadać drogi publiczne i ich usytuowanie (Dz. U. z 2016 r., Nr 0, poz. 124).
5. Instrukcja laboratoryjnego badania sczepności międzywarstwowej warstw asfaltowych wg. metody Leutnera i wymagania techniczne sczepności” Politechnika Gdańska 2014.
6. Instrukcja DP-T14 Ocena jakości na drogach krajowych. Część I-Roboty drogowe. 2020.
7. Projekt RIB I/6 Wykorzystanie materiałów pochodzących z recyklingu. Zadanie 2. Recykling na gorąco. Załącznik nr 9.2.1, Załącznik nr 9.2.2, Załącznik nr 9.2.3
8. Ustawa o odpadach z dnia 14 grudnia 2012 (Dz. U. 2013 poz. 21 z poźn. zm.)
9. Rozporządzenie Ministra Klimatu i Środowiska z dnia 23 grudnia 2021 r. w sprawie określenia szczegółowych warunków utraty statusu odpadów dla odpadów destruktu asfaltowego (Dz.U. 2021 poz. 2468)

D.05.03.05A NAWIERZCHNIA Z BETONU ASFALTOWEGO. WARSTWA WIĄŻĄCA

1. WSTĘP

1.1. Przedmiot STWIORB

Przedmiotem niniejszej STWiORB są wymagania ogólne dotyczące wykonania robót, które zostaną zrealizowane dla inwestycji pn.: ,,Rozbudowa drogi gminnej nr 108619L w gminie Szastarka od km 0+004,52 do km 1+982,40 w zakresie budowy drogi pieszo-rowerowej w ramach zadania pn.: ,,Rowerowe Roztocze. Drogi pieszo- rowerowe w obszarach wiejskich" Rozbudowa drogi gminnej nr 108619L w gminie Szastarka w zakresie budowy drogi pieszo- rowerowej.

1.2. Zakres stosowania STWIORB

STWiORB jest stosowana jako dokument wykonania i odbioru robót budowalnych na etapie ich realizacji dla inwestycji wskazanej w punkcie 1.1.

1.3. Zakres robót objętych STWIORB

Ustalenia zawarte w niniejszej specyfikacji dotyczą zasad prowadzenia robót związanych z wykonaniem i odbiorem warstwy wiążącej z betonu asfaltowego wg PN-EN 13108-1 i WT-2 Nawierzchnie asfaltowe 2014 z mieszanki mineralno-asfaltowej dostarczonej od producenta.

Ustalenia zawarte w niniejszej specyfikacji dotyczą zasad prowadzenia robót związanych z wykonaniem:

− nawierzchni z betonu asfaltowego gr. warstwy wiążącej 5 cm (AC 16 W – KR 3-4 – konstrukcja zjazdów, konstrukcja jezdni – odtworzenie krawędzi),
− nawierzchni z betonu asfaltowego gr. warstwy wiążącej 6 cm (AC 16 W – KR 3-4 - konstrukcja zjazdów wzmocniona),
− nawierzchni z betonu asfaltowego gr. warstwy wiążącej 8 cm (AC 16 W – KR 3-4 - konstrukcja wzmocniona drogi pieszo-rowerowej),
− nawierzchni z betonu asfaltowego gr. warstwy wiążącej 6 cm (AC 11 W – KR 1-2 - konstrukcja drogi dla pieszych i rowerów)

Producent mieszanki mineralno-asfaltowej jest zobowiązany prowadzić Zakładową Kontrolę Produkcji wg PN-EN 13108-21.

Stosowane mieszanki

Warstwa	Mieszanki o wymiarze D, mm	Gatunek lepiszcza
Wiążąca	AC 16W AC 11W	50/70 50/70

1.4. Określenia podstawowe

Definicje i określenia podano w D-M-00.00.00 „Wymagania ogólne"

1.5. Ogólne wymagania dotyczące robót

Ogólne wymagania dotyczące robot podano w D-M-00.00.00 „Wymagania ogólne".

2. MATERIAŁY

2.1. Ogólne wymagania dotyczące materiałów

Ogólne wymagania dotyczące materiałów, ich pozyskiwania i składowania, podano w STWIORB D-M.00.00.00 Wymagania ogólne" pkt 2. Poszczególne rodzaje materiałów powinny pochodzić ze źródeł zatwierdzonych przez Inspektora Nadzoru. Należy dążyć do zaopatrzenia się w materiały z jednego źródła. W przypadku wystąpienia zmian w materiałach składowych (rodzaj, kategoria, typ petrograficzny, gęstość, zmiana złoża) należy postępować zgodnie z zasadami określonymi w punkcie 4.2. normy PN-EN 13108-20.

2.2. Materiały do produkcji mieszanek betonu asfaltowego na warstwy wiążącej

Do produkcji mieszanek betonu asfaltowego na warstwy wiążące należy stosować materiały podane w tablicy 1.

Tablica 1. Materiały do wykonania warstw wiążących z betonu asfaltowego.

Lp.	Rodzaj materiału	Wymagania wg / dokument odniesienia	
		KR 1-2, ścieżki rowerowe	KR 3-4
1.	Kruszywo grube	WT-1 Kruszywa 2014, tabela 8	
2.	Kruszywo drobne lub o ciągłym uziarnieniu D≤8 mm	WT-1 Kruszywa 2014, tabela 8	
3.	Wypełniacz	WT-1 Kruszywa 2014, tabela 11	
4.	Lepiszcza asfaltowe	WT-2 2014 – część I pkt 8.2.2.1 tab. 10, PN-EN 14023, PN-EN 13924-2, PN-EN 12591	
5.	Granulat asfaltowy	pkt. 2.1.1. STWiORB, PN-EN 13108-8, RID I/6 Załącznik nr 9.2.1, Załącznik 9.2.2 i Załącznik nr 9.2.3	
6.	Środek adhezyjny	wg p. 4.1 PN-EN 13108-1	
7.	Mieszanka mineralno-asfaltowa	WT-2 2014 – część I pkt 8.2.2.2 tab. 11 i pkt 8.2.2.3 tab. 12[a)]	WT-2 2014 – część I pkt 8.2.2.2 tab. 11 i pkt 8.2.2.3 tab. 13[a)]
a) grubość płyty w badaniu odporności na deformacje trwałe : AC 16 - 60 mm, AC 22 - 80 mm, AC 32 – 80 mm; badanie ITSR wg Załącznika 1 do WT-2 2014 cz. I. Jeżeli stosowana jest mieszanka kruszywa drobnego niełamanego i łamanego, to należy przyjąć proporcję kruszywa łamanego do niełamanego co najmniej 50/50. Projektowanie mieszanki mineralno-asfaltowej wg WT-2 2014 – część I pkt. 8. W przypadku stosowania granulatu asfaltowego należy na etapie projektowania mieszanki mineralno-asfaltowej stosować się do wytycznych opisanych w Załączniku nr 9.2.1, Załączniku 9.2.2 i Załączniku nr 9.2.3 RID I/6		

2.2.1 Granulat asfaltowy

Granulat asfaltowy należy stosować zgodnie z wymaganiami podanymi w normie PN-EN 13108-8 oraz Załączniku nr 9.2.1, Załączniku 9.2.2 i Załączniku nr 9.2.3 RID I/6. Mieszanki mineralno-asfaltowe zawierające granulat asfaltowy muszą mieć parametry odpowiadające ich rodzajowi oraz przeznaczaniu, zgodnie z wymaganiami niniejszego STWiORB.

2.2.1.1. Zasady stosowania granulatu asfaltowego

Zakres stosowania granulatu asfaltowego w mieszankach mineralno-asfaltowych typu AC W, zależy od następujących czynników:

- pochodzenia granulatu asfaltowego,
- jakości granulatu asfaltowego, a w szczególności właściwości lepiszcza, właściwości kruszywa i jednorodności granulatu,
- rodzaju nowego lepiszcza,
- technologii stosowanej do recyklingu na gorąco (metoda dozowania granulatu na zimno/na gorąco).

Ogólne zasady wykorzystania granulatu asfaltowego określa tablica 2.

Tablica 2. Ogólne zasady wykorzystania granulatu asfaltowego ze względu na jego pochodzenie

Pochodzenie granulatu	Przeznaczenie mm-a z granulatem
	AC W
AC P	Możliwe
AC W	Tak
AC S	Tak
AC WMS P	Możliwe
AC WMS W	Możliwe
SMA	Możliwe

Uwaga:

Tak – struktura mieszanki mineralnej i rodzaj standardowo stosowanych lepiszczy nie stanowią przeszkody w zastosowaniu granulatu

Możliwe – struktura mieszanki mineralnej lub rodzaj standardowo stosowanych lepiszczy mogą stanowić przeszkodę w zastosowaniu granulatu

Nie - struktura mieszanki mineralnej lub rodzaj standardowo stosowanych lepiszczy stanowią przeszkodę w zastosowaniu granulatu

Procentowe zawartości granulatu asfaltowego określa się na podstawie maksymalnej wartości wskaźnika zastąpienia lepiszcza BR [%], obliczanego następująco:

BR = (a x b)/c ,gdzie:

BR – wskaźnik zastąpienia lepiszcza [% (m/m)],

a – zawartość lepiszcza rozpuszczalnego w granulacie asfaltowym [% (m/m)],
b – udział granulatu asfaltowego w mieszance mineralno-asfaltowej [% (m/m)],
c – całkowita zawartość lepiszcza rozpuszczalnego w mieszance mineralno-asfaltowej [% (m/m)].

Tablica 3. Dopuszczalne wartości wskaźnika BR [%]

Typ betonu asfaltowego	**Dopuszczalna wartość wskaźnika zastąpienia lepiszcza BR [%] w przypadku dozowania granulatu asfaltowego w otaczarce metodą**	
	na zimno	na gorąco
AC W	20	30(40[1]))

1) Na zasadzie indywidualnego dopuszczenia przez Zamawiającego po przeprowadzeniu badań dodatkowych określonych w Załączniku nr 9.2.1, Załączniku 9.2.2 i Załączniku nr 9.2.3 RID I/6.

Ponieważ dodatek granulatu asfaltowego może wywrzeć niekorzystny wpływ na odporność mieszanek mineralno-asfaltowych na spękania niskotemperaturowe, należy w przypadku mieszanek AC W o podwyższonej wartości wskaźnika BR, odpowiednio do 40% przy dozowaniu granulatu asfaltowego metodą na gorąco przeprowadzić badania służące ocenie odporności tych mieszanek na spękania niskotemperaturowe.

Jeżeli w projektowanej mieszance mineralno-asfaltowej przewidziano użycie:
- asfaltu modyfikowanego,
- granulatu asfaltowego zawierającego asfalt modyfikowany i w projektowanej mieszance mineralno-asfaltowej przewidziano użycie zwykłego asfaltu drogowego, zastosowanie granulatu asfaltowego może nastąpić na zasadzie indywidualnego dopuszczenia (wg zasad opisanych w Załączniku nr 9.2.1, Załączniku 9.2.2 i Załączniku nr 9.2.3 RID I/6).

2.2.1.2. Wymagania dla granulatu asfaltowego

W przypadku stosowania granulatu asfaltowego do produkcji mieszanek mineralno-asfaltowych typu beton asfaltowy do warstwy wiążącej AC W musi on spełniać wymagania określone w tabeli 4.

Tabela 4. Wymagane właściwości granulatu asfaltowego stosowanego do mieszanek mineralno-asfaltowych typu AC W

Właściwość		**Wymagania**	**Dokument odniesienia**
Zawartość materiałów obcych		Kategoria FM1	PN-EN 13108-8 pkt. 4.1
Właściwości lepiszcza odzyskanego w granulacie asfaltowym [a)]	PiK	Kategoria S_{70} Wartość średnia temperatury mięknienia nie może być wyższa niż 70°C. Pojedyncze wartości temperatury mięknienia nie mogą przekraczać 77°C.	PN-EN 13108-8 pkt. 4.2 PN-EN 13108-20 Załącznik A
	Pen.	Kategoria P_{15} Wartość średnia nie może być mniejsza niż 15x0,1mm. Pojedyncze wartości penetracji nie mogą być mniejsze niż 10x0,1mm.	
Jednorodność		Wymagana jednorodność określona na podstawie dopuszczalnego rozstępu wyników badań określonych właściwości	Załącznik nr 9.2.1 i Załącznik nr 9.2.3 RID I/6
Zawartość asfaltu Uziarnienie kruszywa		PN-EN 13108-20 Załącznik A Załącznik nr 9.2.1 i Załącznik nr 9.2.3 RID I/6 Dopuszcza się deklarowanie właściwości kruszywa mineralnego w granulacie asfaltowym na podstawie zadeklarowanego, wcześniejszego zastosowania. W przypadku braku możliwości takiego zadeklarowania jakości kruszywa w granulacie, oraz wątpliwości co do właściwości fizycznych lub mechanicznych, należy przeprowadzić badania kruszywa w wymaganym przez Zamawiającego zakresie.	
a) do sklasyfikowania lepiszcza odzyskanego w granulacie asfaltowym należy oznaczyć następujące właściwości w zależności od wskaźnika BR: − BR≤15% : temperaturę mięknienia PiK. lub penetrację, − BR>15% : temperaturę mięknienia PiK. i penetrację.			

Właściwości lepiszcza asfaltowego oraz kruszywa, które powstaną z połączenia starych i nowych składników, muszą spełniać wymagania stawiane tym materiałom, ze względu na typ i przeznaczenie mieszanki mineralno-asfaltowej. Wykonawca może deklarować właściwości kruszyw pochodzących z destruktu na podstawie wcześniejszego ich zastosowania w poszczególnych warstwach asfaltowych pod warunkiem akceptacji przez Zamawiającego. W przypadku gdy Wykonawca nie będzie mógł pozyskać dokumentacji lub nie uzyska na ich podstawie akceptacji, potwierdzenie właściwości kruszyw będzie możliwe na podstawie własnych badań kruszyw w zakresie jak niżej:
- odporność na rozdrabnianie wg normy PN-EN 1097-2 (frakcja 4-8, 8-11 lub 10-14mm),
- grube zanieczyszczenia lekkie wg normy PN-EN 1744-1+A1:2013-05 pkt 14.2,
- ocena zawartości drobnych cząstek - badanie błękitem metylenowym wg normy PN-EN 933-9 +A1:2013-07,
- mrozoodporność w wodzie (frakcja 4-8 lub 8-16mm)

Wyniki badań powinny spełniać wymagania podane w WT-1 (dla każdej w wymienionej frakcji).

2.2.2. Materiały do połączeń technologicznych

Do uszczelniania połączeń technologicznych należy stosować materiały zgodnie z pkt. 7.6.1 WT-2 2016 – część II i tabeli 5 i 6 niniejszej STWORB .

Tabela 5. Materiały do złączy (podłużnych i poprzecznych wykonywanych metodą „gorące przy zimnym")

Rodzaj warstwy	**Złącze podłużne**		**Złącze poprzeczne**	
	Ruch	Rodzaj materiału	Ruch	Rodzaj materiału
Warstwa wiążąca	KR 1-7	Pasty asfaltowe lub elastyczne taśmy bitumiczne + środek gruntujący (zgodnie z zaleceniami Producenta)	KR 1-2	Pasty asfaltowe lub elastyczne taśmy bitumiczne + środek gruntujący (zgodnie z zaleceniami Producenta)
			KR 3-7	Elastyczne taśmy bitumiczne+ środek gruntujący (zgodnie z zaleceniami Producenta)

Tabela 6. Materiały do spoin między fragmentami zagęszczonej MMA i elementami wyposażenia drogi

Rodzaj warstwy	**Ruch**	**Rodzaj materiału**
Warstwa wiążąca	KR 1-7	Pasty asfaltowe lub elastyczne taśmy bitumiczne + środek gruntujący (zgodnie z Zaleceniami producenta)

Uwaga: W przypadku elastycznych taśm bitumicznych należy zastosować środek do gruntowania powierzchni połączeń technologicznych przewidziany przez producenta taśmy.

Materiały do połączeń technologicznych muszą spełniać wymagania sformułowane w tabelach 10, 11 i 12 z WT-2 2016 – część II.

2.2.3. Lepiszcze do skropienia podłoża

Lepiszcze do skropienia podłoża powinno spełniać wymagania podane PN-EN 13808 i STWiORB D.04.03.01.

2.2.4. Dodatki do mieszanki mineralno-asfaltowej

Za zgodą Zamawiającego mogą być stosowane dodatki stabilizujące lub modyfikujące. Pochodzenie, rodzaj i właściwości dodatków powinny być deklarowane. Skuteczność stosowanych dodatków i modyfikatorów powinna być udokumentowana zgodnie z PN-EN 13108-1 punkt 4.1. Zaleca się stosowanie do mieszanek mineralno-asfaltowych, dodatku środka obniżającego temperaturę produkcji i układania – nie dotyczy to produkcji mieszanek mineralno-asfaltowych z dozowaniem granulatu asfaltowego w technologii „na zimno". Do mieszanek mineralno-asfaltowych może być stosowany dodatek asfaltu naturalnego, jeżeli spełnia wymagania podane w PN-EN 13108-4 Załącznik B.

2.3. Dostawy materiałów
Za dostawy materiałów odpowiedzialny jest Wykonawca robót zgodnie z ustaleniami określonymi w D-M-00.00.00 „Wymagania ogólne". Do obowiązku Wykonawcy należy takie zorganizowanie dostaw materiałów do wytwarzania MMA, aby zapewnić nieprzerwaną pracę otaczarki w trakcie wykonywania dziennej działki roboczej. Jakość każdej dostawy kruszywa i wypełniacza musi być potwierdzona deklaracją producenta (oznakowanie CE). Do każdej partii granulatu asfaltowego należy dołączyć dokumenty określone w normie PN-EN 13108-8 pkt. 6
2.4. Składowanie materiałów
2.4.1. Składowanie kruszywa
Składowanie kruszywa powinno odbywać się w warunkach zabezpieczających je przed zanieczyszczeniem i zmieszaniem z innymi rodzajami lub frakcjami kruszywa. Kruszywo powinno być składowane na utwardzonym i odwodnionym podłożu.
2.4.2. Składowanie wypełniacza
Wypełniacz należy składować w silosach wyposażonych w urządzenia do aeracji.
2.4.3. Składowanie asfaltu
Lepiszcze asfaltowe należy przechowywać zgodnie z zasadami podanymi w pkt. 8.3 WT-2 2014 – część I. Zbiorniki na asfalt modyfikowany winny być wyposażone w mieszadła mechaniczne lub co najmniej winny mieć zapewniony system przepompowywania wprawiający w cyrkulację asfalt z dolnych partii zbiornika. Maksymalne temperatury składowania asfaltu drogowego powinny być zgodne z tabelą 41 w/w wytycznych. Temperatury składowania asfaltów modyfikowanych powinny być zgodne z zaleceniami producenta.
2.4.4. Składowanie środka adhezyjnego
Składowanie środka adhezyjnego jest dozwolone tylko w oryginalnych opakowaniach producenta w warunkach podanych zgodnie z zaleceniami producenta.
2.4.5. Składowanie granulatu asfaltowego
Składowanie granulatu asfaltowego powinno odbywać się w warunkach zabezpieczających je przed:
- segregacją – zaleca się formowanie hałd o kształcie stożkowym o wysokości max. do 10m,
- zanieczyszczeniem i zmieszaniem z innymi rodzajami lub frakcjami granulatu,
- zawilgoceniem – ochrona granulatu asfaltowego przed opadami atmosferycznymi;
w przypadku dozowania „na zimno" obowiązkowe jest składowanie granulatu pod zadaszeniem.
Powierzchnię na której będzie składowany granulat asfaltowy należy utwardzić i ukształtować z wyraźnym spadkiem przeciwdziałającym akumulacji wody w hałdzie. Podczas składowania granulatu asfaltowego należy postępować zgodnie z zasadami określonymi w Załączniku nr 9.2.1 i Załączniku nr 9.2.2 RID I/6.
3. SPRZĘT
3.1. Ogólne wymagania dotyczące sprzętu
Ogólne wymagania dotyczące sprzętu podano w STWiORB D-M.00.00.00. „Wymagania ogólne" pkt. 3.
3.2. Wytwórnia mieszanek mineralno-asfaltowych
Produkcja mieszanki mineralno-asfaltowej powinna odbywać się na WMA o cyklicznym systemie produkcji mieszanki. WMA powinna prowadzić system ZKP (Zakładowa Kontrola Produkcji) zgodnie z wymaganiami PN-EN 13108-21, certyfikowany przez jednostkę notyfikowaną. Dozowanie wszystkich składników powinno odbywać się wagowo, dopuszcza się objętościowe dozowanie środka adhezyjnego. Wytwórnia powinna być wyposażona w automatyczny system sterowania produkcją, z możliwością rejestracji danych produkcyjnych dla każdego zarobu, ich odtworzenia i drukowania w cyklu dziennym. W przypadku wykorzystania destruktu asfaltowego w technologii „na gorąco", Wykonawca musi mieć dostępną wytwórnię mieszanek mineralno-asfaltowych, doposażoną w instalację do recyklingu w technologii „na gorąco" z równoległym bębnem do dozowania granulatu asfaltowego - metoda „równoległego bębna".
3.3. Układarka mieszanek mineralno-asfaltowych
Układanie mieszanki powinno odbywać się możliwie największą szerokością, przy użyciu mechanicznej układarki do układania mieszanki mineralno-asfaltowej lub zespołem układarek pracujących równolegle z przesunięciem roboczym umożliwiającym ułożenie stykających się warstw asfaltowych na gorąco, posiadającej następujące urządzenia:
- automatyczne sterowanie pozwalające na ułożenie warstwy zgodnie z założoną niweletą i grubością,
- urządzenie do wstępnego zagęszczania mieszanki z systemem podgrzewania
Przy wykonywaniu nawierzchni dróg o kategorii KR 6-7, do warstwy wiążącej zaleca się stosowanie podajników mieszanki mineralno-asfaltowej do zasilania kosza rozkładarki ze środków transportu. Mieszanki mineralno-asfaltowe można rozkładać specjalną maszyną drogową z podwójnym zestawem rozkładającym do układania dwóch warstw technologicznych w jednej operacji (tzw. asfaltowe warstwy kompaktowe).
3.4. Walce do zagęszczania
Wykonawca powinien dysponować sprzętem pozwalającym na uzyskanie wymaganego wskaźnika zagęszczenia warstwy z mieszanki mineralno-asfaltowej.
3.5. Skrapiarki
Wykonawca powinien dysponować skrapiarką spełniającą wymagania STWiORB D.04.03.01, pozwalającą na równomierne i zgodne z wymaganiami równomierne skropienie podłoża.
4. TRANSPORT
4.1. Ogólne wymagania dotyczące transportu
Ogólne wymagania dotyczące transportu podano w D-M-00.00.00 „Wymagania ogólne". Mieszanki mineralno-asfaltowe powinny być dowożone na budowę odpowiednio do postępu robót, tak aby zapewnić ciągłość wbudowania. Podczas transportu i postoju przed wbudowaniem mieszanki powinny być zabezpieczone przed ostygnięciem i dopływem powietrza (przykrycie, pojemniki termoizolacyjne lub pojazdy ogrzewane itp.). Mieszanki mineralno-asfaltowe, powinny być przewożone pojazdami samowyładowczymi. Podczas transportu mieszanki mineralno-asfaltowej muszą być zachowane dopuszczalne wartości temperatury. Dowieziona do rozkładarki mieszanka musi mieć temperaturę w wymaganym przedziale określonym w WT-2 2014 – część I tab. 42. Nie dotyczy to przypadków użycia dodatków obniżających temperaturę produkcji i wbudowania lepiszczy zawierających takie środki, lub specjalnych technologii produkcji i wbudowywania w obniżonej temperaturze tj. z użyciem asfaltu spienionego. W tym zakresie należy kierować się informacjami (zaleceniami) podanymi przez producentów tych środków. Powierzchnie skrzyń ładunkowych lub pojemników używanych do transportu mieszanki powinny być czyste. Do zwilżania tych powierzchni można używać tylko tego rodzaju środków antyadhezyjnych, które nie oddziałują szkodliwie na mieszanki mineralno-asfaltowe. Zabrania się skrapiania skrzyń olejem napędowym lub innymi środkami ropopochodnymi.
5. WYKONANIE ROBÓT
Ogólne zasady wykonania robót podano w STWiORB D-M.00.00.00 „Wymagania ogólne" pkt 5.
5.1. Projektowanie mieszanki mineralno-asfaltowej
W terminie 3 tygodni przed rozpoczęciem robót Wykonawca przedstawi Inspektorowi Nadzoru do zatwierdzenia projekt MMA (Badanie Typu) oraz wszystkie dokumenty potwierdzające jakość materiałów składowych MMA i reprezentatywne próbki materiałów. MMA powinna być zaprojektowana zgodnie z pkt. 8.1 i 8.2.2 WT-2 2014 – część I w zależności od kategorii ruchu. W przypadku stosowania granulatu asfaltowego należy na etapie projektowania mieszanki mineralno-asfaltowej stosować się do wytycznych określonych w Załączniku nr 9.2.1, Załączniku 9.2.2 i Załączniku nr 9.2.3 RID I/6. Wykonawca powinien zapewnić, aby podczas opracowywania Badania Typu MMA, były zastosowane w pełni reprezentatywne próbki materiałów składowych, które zostaną użyte do wykonania robót.
5.2. Wytwarzanie MMA
Produkcja MMA powinna odbywać się na WMA o cyklicznym systemie produkcji mieszanki, zgodnie z wymaganiami opisanymi w p. 3.1. Dozowanie wszystkich składników powinno odbywać się wagowo, dopuszcza się objętościowe dozowanie środka adhezyjnego. W przypadku stosowania granulatu asfaltowego do produkcji MMA należy:
- stosować się do wytycznych opisanych w Załączniku nr 9.2.2 RID I/6.
- przekazywać Inspektorowi Nadzoru wydruki z WMB potwierdzające, że ilość zadozowanego granulatu asfaltowego jest zgodna z zaakceptowanym przez Inspektora Nadzoru Badaniem Typu.
Temperatury technologiczne wytwarzania MMA powinny być zgodne z wymaganiami podanymi w p. 8.3 WT-2 2014 część I (Tabela 42) lub zgodnie z zaleceniami producenta. Mieszankę MMA zaleca się wbudowywać bezpośrednio po wyprodukowaniu bez magazynowania na zapas. Przechowywanie

wyprodukowanej MMA w silosie może mieć miejsce tylko w sytuacjach awaryjnych. Jeżeli mieszanka mineralno-asfaltowa jest dostarczana z kilku wytwórni lub od kilku producentów, to należy zapewnić zgodność typu i wymiaru mieszanki oraz spełnienie wymagań dokumentacji projektowej.

5.3. Przygotowanie podłoża

Podłoże pod warstwę wiążącą z MMA powinno być:
- nośne i ustabilizowane,
- czyste, bez zanieczyszczeń lub pozostałości luźnego kruszywa,
- wyprofilowane, równe i bez kolein,
- suche
- skropione emulsją asfaltową lub asfaltem zapewniającym powiązanie warstw,

oraz spełniać wymagania pkt. 7.2. WT-2 2016 – część II.

Brzegi krawężników i innych urządzeń przylegających do nawierzchni powinny zostać połączone z MMA zgodnie z pkt. 7.6.4 WT-2 2016 – część II (sposób wykonania spoin) i przy zastosowaniu materiałów określonych w pkt. 2.2.2 niniejszych STWiORB.

5.3.1. Połączenia międzywarstwowe

Uzyskanie wymaganej trwałości nawierzchni jest uzależnione od zapewnienia połączenia między warstwami oraz ich współpracy w przenoszeniu obciążeń nawierzchni wywołanych ruchem pojazdów.

Zapewnienie połączenia międzywarstwowego wymaga starannego przygotowania podłoża, na którym będą układane kolejne warstwy asfaltowe, zastosowania odpowiedniej emulsji asfaltowej oraz właściwego wykonania skropienia. Podłoże należy przygotować zgodnie z STWiORB D.04.03.01. Skropienie emulsją asfaltową ma na celu zwiększenie siły połączenia pomiędzy warstwami konstrukcyjnymi oraz zabezpieczenie przed wnikaniem i zaleganiem wody pomiędzy warstwami. Do skropień należy stosować rodzaj emulsji i ilość w zależności od rodzaju warstwy i kategorii ruchu, zgodnie z zasadami określonymi w STWiORB D.04.03.01.

5.4. Warunki atmosferyczne

Warstwa nawierzchni z MMA powinna być układana w temperaturze:
- podłoża nie mniejszej niż +5°C,
- temperaturze otoczenie w ciągu doby (pomiary trzy razy dziennie) nie mniejszej niż 0°C

Nie dopuszcza się układania MMA podczas opadów atmosferycznych i silnego wiatru przekraczającego prędkość 16m/s.

5.5. Próba technologiczna

Wykonawca przed przystąpieniem do produkcji MMA na żądanie Inspektora Nadzoru jest zobowiązany do przeprowadzenia próby technologicznej. Nie dopuszcza się oceniania dokładności pracy otaczarki oraz prawidłowości składu mieszanki mineralnej na podstawie tzw. suchego zarobu, z uwagi na segregację kruszywa. Na podstawie uzyskanych wyników Inspektor Nadzoru podejmuje decyzję o wykonaniu odcinka próbnego. Tolerancje zawartości składników MMA względem składu zaprojektowanego powinny być zgodne z wymaganiami podanymi w pkt. 6.7. niniejszych STWiORB.

5.6. Odcinek próbny

Wykonawca ma obowiązek wykonać odcinek próbny o długości przynajmniej 100m na całej szerokości jednej jezdni w celu:
− zdefiniowania parametrów produkcyjnych MMA,
− sprawdzenia czy sprzęt użyty do rozkładania i zagęszczania mieszanki jest właściwy,
− określenia grubości warstwy mieszanki mineralno-asfaltowej przed zagęszczeniem, koniecznej do uzyskania wymaganej ostatecznej grubości warstwy,
− określenia potrzebnej liczby przejść walców dla uzyskania prawidłowego zagęszczenia warstwy.

Do wykonania odcinka próbnego, Wykonawca powinien zastosować takie same materiały oraz sprzęt, jakie będą stosowane do wykonania warstwy z MMA podczas robót. Lokalizacja odcinka próbnego zostanie zaakceptowana przez Inspektora Nadzoru – dopuszcza się akceptację wykonanego odcinka próbnego w ramach innego zadania pod warunkiem, że został wbudowany ten sam typ mieszanki mineralno-asfaltowej oraz zastosowano ten sam sprzęt do wbudowania i zagęszczenia warstwy. Wykonawca rozpocznie wykonywanie nawierzchni z MMA dopiero po otrzymaniu akceptacji Inspektora Nadzoru, wydanej na podstawie testów oraz pomiarów dokonanych na odcinku próbnym. W przypadku nieprawidłowych parametrów warstwy wiążącej i nie zatwierdzeniu przez Inspektora Nadzoru odcinka próbnego, Wykonawca ma obowiązek usunąć odcinek próbny warstwy wiążącej (jeżeli był wykonywany w obrębie inwestycji) na własny koszt.

5.7. Wbudowywanie mieszanki MMA

Transport MMA powinien odbywać się zgodnie z wymaganiami podanymi w pkt. 7.4 WT-2 2016 – część II. Wbudowywanie MMA powinno odbywać się zgodnie z wymaganiami podanymi w pkt. 7.5 WT-2 2016 – część II.

Prace związane z wbudowaniem mieszanki mineralno-asfaltowej należy tak zaplanować, aby:
- umożliwiały układanie warstwy całą szerokością jezdni (jedną rozkładarką lub dwoma rozkładarkami pracującymi obok siebie z przesunięciem wg pkt 7.6.3.1. WT-2 2016 – część II); w przypadku przebudów i remontów o dopuszczonym ruchu jednokierunkowym (wahadłowym) szerokością pasa ruchu ,
- dzienne działki robocze (tj. odcinki nawierzchni na których mieszanka mineralno-asfaltowa jest wbudowywana jednego dnia) powinny być możliwie jak najdłuższe min. 200 m,
- organizacja dostaw mieszanki powinna zapewnić pracę rozkładarki bez zatrzymań z jednostajną prędkością.

Mieszankę mineralno-asfaltową należy wbudowywać w sprzyjających warunkach atmosferycznych określonych w pkt. 5.4. Temperatura otoczenia może być niższa w wypadku stosowania ogrzewania podłoża i obramowania (np. promienniki podczerwieni, urządzenia mikrofalowe). W przypadku stosowania mieszanek mineralno-asfaltowych z dodatkiem umożliwiającym obniżenie temperatury mieszania i wbudowania (mieszanki na ciepło) lub stosowania specjalnych technologii produkcji i wbudowywania w obniżonej temperaturze, należy indywidualnie określić wymagane warunki otoczenia. Układarka powinna być stale zasilana w mieszankę tak, aby w zasobniku zawsze znajdowała się odpowiednia jej ilość, a kosz, transporter i stół były zawsze gorące i nie stygły. W miejscach niedostępnych dla sprzętu dopuszcza się wbudowywanie ręczne. Podczas rozkładania grubość wykonywanej warstwy powinna być sprawdzana co 25 m, w co najmniej trzech miejscach (w osi i przy brzegach warstwy). Warstwy wałowane powinny być równomiernie zagęszczane walcami drogowymi o charakterystyce zapewniającej skuteczność zagęszczania, potwierdzoną na odcinku próbnym. Po wykonanej warstwie wiążącej powinien odbywać się wyłącznie ruch pojazdów związanych z układaniem następnej warstwy. Dopuszczenie wykonanej warstwy asfaltowej na gorąco do ruchu może nastąpić po jej schłodzeniu do temperatury zapewniającej jej odporność na deformacje trwałe. W przypadku konieczności dopuszczenia innego ruchu należy zastosować zabiegi zabezpieczające uzyskanie wymaganego połączenia międzywarstwowego tj. poprzez wykonanie dodatkowego skropienia z użyciem mleczka wapiennego (wg. pkt. 7.3.4 WT-2 2016 – część II).

5.8. Połączenia technologiczne

Połączenia technologiczne powinny być wykonane przy zastosowaniu materiałów określonych w pkt 2.4.1 niniejszego STWiORB, oraz zgodnie z pkt. 7.6 WT- 2 2016 – część II.

5.8.1. Sposób i warunki aplikacji materiałów stosowanych do złączy.

5.8.1.1. Wymagania wobec wbudowania elastycznych taśm bitumicznych

Krawędź boczna złącza podłużnego winna być uformowana za pomocą rolki dociskowej lub poprzez obcięcie nożem talerzowym.

Krawędź boczna złącza poprzecznego powinna być uformowana w taki sposób i za pomocą urządzeń umożliwiających uzyskanie nieregularnej powierzchni.

Powierzchnie krawędzi do których klejona będzie taśma, powinny być czyste i suche.

Przed przyklejeniem taśmy w metodzie „gorące przy zimnym", krawędzie „zimnej" warstwy na całkowitej grubości, należy zagruntować środkiem gruntującym zgodnie z zaleceniami producenta taśmy. Taśma bitumiczna o grubości 10 mm powinna być wstępnie przyklejona do zimnej krawędzi złącza na 2/3 wysokości warstwy licząc od górnej powierzchni warstwy wiążącej. Minimalna wysokość taśmy 4 cm.

5.8.1.2. Wymagania wobec wbudowania past bitumicznych

Przygotowanie krawędzi bocznych jak w przypadku stosowania taśm bitumicznych. Pasta powinna być nanoszona mechanicznie z zapewnieniem równomiernego jej rozprowadzenia na bocznej krawędzi w ilości 3 - 4 kg/m^2 (warstwa o grubości 3 - 4 mm przy gęstości około 1,0 g/cm^3). Dopuszcza się ręczne nanoszenie past w miejscach niedostępnych.

5.8.2. Sposób wykonania złączy
Wymagania ogólne:
- złącza w warstwach nawierzchni powinny być wykonane w linii prostej,
- złącza podłużnego nie można lokalizować w śladach kół, a także w obszarze poziomego oznakowania jezdni
- złącza podłużne w konstrukcji wielowarstwowej należy przesunąć względem siebie w kolejnych warstwach technologicznych o co najmniej 30 cm w kierunku poprzecznym do osi jezdni,
- złącza muszą być całkowicie związane a powierzchnie przylegających warstw powinny być w jednym poziomie.
A. Metoda rozkładania „gorące przy gorącym"
Metoda ta ma zastosowanie w przypadku wykonywania złącza podłużnego – należy ją stosować zgodnie z pkt. 7.6.3.1 WT-2 2016 – część II. Przy tej metodzie nie stosuje się dodatkowych materiałów do złączy.
B. Metoda rozkładania „gorące przy zimnym"
Wykonanie złączy metodą „gorące przy zimnym" stosuje się w przypadkach, gdy ze względu na ruch, względnie z innych uzasadnionych powodów konieczne jest wykonywanie nawierzchni w odstępach czasowych – należy ją stosować zgodnie z pkt. 7.6.3.2 WT-2 2016 – część II.
C. Sposób zakończenia działki roboczej
Zakończenie działki roboczej należy wykonać w sposób i przy pomocy urządzeń zapewniających uzyskanie nieregularnej, szorstkiej powierzchni spoiny (przy pomocy wstawianej kantówki lub frezarki) oraz szorstkiego podłoża w rejonie planowanego złącza. Niedopuszczalne jest posypywanie piaskiem jako sposobu na obniżenie sczepności warstw w rejonie końca działki roboczej oraz obcinanie piłą tarczową zimnej krawędzi działki. Zakończenie działki roboczej wykonuje się prostopadle do osi drogi. Krawędź działki roboczej jest równocześnie krawędzią poprzeczną złącza. Złącza poprzeczne między działkami roboczymi układanych pasów kolejnych warstw technologicznych należy przesunąć względem siebie o co najmniej 3 m w kierunku podłużnym do osi jezdni.
D. Sposób wykonywania spoin
Spoiny wykonuje się z użyciem materiałów wymienionych w punkcie 2.2.2.
Grubość elastycznej taśmy bitumicznej do spoin powinna wynosić:
- nie mniej niż 15 mm w warstwie wiążącej.
Pasta powinna być nanoszona mechanicznie z zapewnieniem równomiernego jej rozprowadzenia na bocznej krawędzi w ilości 3 - 4 kg/m^2 (warstwa o grubości 3 - 4 mm przy gęstości około 1,0 g/cm^3).
5.8.3. Krawędzie zewnętrzne warstwy wiążącej
Krawędzie zewnętrzne warstwy wiążącej należy wykonać zgodnie z wymaganiami pkt. 7.7 WT-2 2016 – część II. Po wykonaniu warstwy wiążącej o jednostronnym nachyleniu jezdni należy uszczelnić wyżej położoną krawędź boczną. Niżej położona krawędź boczna powinna pozostać nieuszczelniona. Krawędź zewnętrzną oraz powierzchnię odsadzki poziomej należy zabezpieczyć przez pokrycie gorącym asfaltem w ilości:
- powierzchnie odsadzek - 1,5 kg/m2
- krawędzie zewnętrzne - 4 kg/m2,
zgodnie z rys. 1 pkt. 7.7 WT-2 2016 – część II.
W przypadku nawierzchni o dwustronnym nachyleniu (przekrój daszkowy) nie wykonuje się uszczelnienia zewnętrznych krawędzi jezdni, jeśli jednak w ciągu tej drogi (np. na łukach) wystąpi przekrój o jednostronnym nachyleniu, należy uszczelnić wyżej położoną krawędź boczną.

6. KONTROLA JAKOŚCI ROBÓT

6.1. Ogólne zasady kontroli jakości robót

Ogólne zasady kontroli jakości robót podano w D-M-00.00.00 „Wymagania ogólne"
Badania mieszanki mineralno-asfaltowej należy wykonywać zgodnie z normami podanymi w pkt. 8.2.2. WT-2 2014 Nawierzchnie Asfaltowe (Tabela 12, 13, 14 - dla mieszanki typu AC).
Badania i pomiary dzielą się na:
- badania i pomiary Wykonawcy – w ramach własnego nadzoru,
- badania i pomiary kontrolne – w ramach nadzoru Zamawiającego.
W uzasadnionych przypadkach w ramach badań i pomiarów kontrolnych dopuszcza się wykonanie badań i pomiarów kontrolnych dodatkowych i/lub badań i pomiarów arbitrażowych.
Badania obejmują:
- pobranie próbek,
- zapakowanie próbek do wysyłki,
- transport próbek z miejsca pobrania do placówki wykonującej badania,
- przeprowadzenie badania,
- sprawozdanie z badań.
Pomiary obejmują terenową weryfikację cech nawierzchni.

6.2. Badania i pomiary Wykonawcy

Zakres badań i pomiarów Wykonawcy powinien:
- być nie mniejszy niż określony w Zakładowej Kontroli Produkcji dla dostarczanych na budowę materiałów i wyrobów budowlanych - mieszanki mineralno- asfaltowe, kruszywa, lepiszcze, materiały do uszczelnień, itd.,
- dla wykonanej warstwy być nie mniejszy niż określony zakres i częstotliwość badań i pomiarów kontrolnych określony w tab. 7.
Zakres badań Wykonawcy związany z wykonywaniem nawierzchni:
- pomiar temperatury powietrza,
- pomiar temperatury mieszanki mineralno-asfaltowej podczas wykonywania nawierzchni,
- ocena wizualna mieszanki mineralno-asfaltowej,
- wykaz ilości materiałów lub grubości wykonanych warstw,
- pomiar spadku poprzecznego poszczególnych warstw asfaltowych,
- pomiar równości warstwy wiążącej,
- pomiar rzędnych wysokościowych i pomiary sytuacyjne,
- badania zagęszczenia warstwy i zawartości wolnej przestrzeni,
- pomiar sczepności warstw asfaltowych
- ocena wizualna jednorodności powierzchni warstwy,
- ocena wizualna jakości wykonania połączeń technologicznych.

Tabela 7. Minimalna częstotliwość badań ze strony Wykonawcy dla warstwy wiążącej

Lp.	Badana cecha	Metoda	Częstotliwość
1.	Zagęszczenie MMA oraz zawartość wolnych przestrzeni w warstwie	Porównanie gęstości objętościowej referencyjnej do rzeczywistej	- 2 razy na kilometr każdej jezdni, nie rzadziej niż 1 raz na 6000 m^2
2.	Szczepność warstw asfaltowych dla dróg KR 4-7	Metoda Leutnera	- nie rzadziej niż 1 raz na 15000 m^2
3.	Grubość (grubości poszczególnych warstw i grubość pakietu warstw asfaltowych)	Rzędne wysokościowe, Pomiar elektromagnetyczny, Przymiarem na wyciętych próbach	- nie rzadziej niż co 50 m - nie rzadziej niż co 100 m - 2 razy na kilometr każdej jezdni, nie rzadziej niż 1 raz na 6000 m^2
4.	Równość podłużna		
4.1	Wszystkie klasy dróg	Planografem	- każdy pas układania warstwy w sposób ciągły
4.2	Wszystkie klasy dróg	4 metrową łatą i klinem	- w sposób ciągły (początek każdego pomiaru łatą w miejscu zakończenia poprzedniego pomiaru)
5.	Równość poprzeczna	Profilografem lub 2 metrową łatą i klinem	- każdy pas układania warstwy w sposób ciągły – nie rzadziej niż co 5 m
6.	Spadki poprzeczne	Profilografem lub - 2 metrową łatą i pochyłomierzem - metodami geodezyjnymi	co 10m 50 razy na 1 km dodatkowe pomiary w punktach charakterystycznych łuków poziomych
7.	Szerokość warstwy	Taśmą mierniczą	- pomiar co 50 m, na łukach poziomych w punktach charakterystycznych
8.	Odchylenie od projektowanej osi drogi	Rzędne wysokościowe Pomiary sytuacyjne	- pomiar rzędnych niwelacji podłużnej i poprzecznej oraz usytuowania osi, na łukach poziomych i pionowych w punktach charakterystycznych

6.3. Badania i pomiary kontrolne - zgodnie z D-M-00.00.00 „Wymagania ogólne"

6.4. Badania i pomiary kontrolne dodatkowe - zgodnie z D-M-00.00.00 „Wymagania ogólne"

6.5. Badania i pomiary arbitrażowe - zgodnie z D-M-00.00.00 „Wymagania ogólne" Badania i pomiary przed przystąpieniem do robót – zgodnie z D- M- 00.00.00 „Wymagania ogólne"

Przed przystąpieniem do robót Wykonawca powinien przedstawić Inspektorowi Nadzoru do akceptacji źródła poboru kruszyw oraz wszystkich dodatkowych materiałów, dołączając wszystkie dokumenty potwierdzające jakość materiałów składowych.

6.7. Badania w czasie robót

6.7.1. Zawartość lepiszcza rozpuszczalnego

Badanie polega na wykonaniu ekstrakcji lepiszcza, zgodnie PN-EN 12697-1, z próbki pobranej z mieszanki mineralno-asfaltowej.

Jakości wbudowanej mieszanki mineralno-asfaltowej należy ocenić na podstawie:

- wielkości odchyłki obliczonej dla wartości średniej (średnia arytmetyczna wszystkich wyników z całej drogi dla danego typu MMA i danej warstwy asfaltowej) z dokładnością do 0,01 %,
- wielkości odchyłki obliczonej dla pojedynczego wyniku (próbki) z dokładnością do 0,1%.

Wyżej wymienione kryteria należy stosować jednocześnie (oba podlegają ocenie jakości MMA).

Odchyłka jest to wartość bezwzględna różnicy pomiędzy procentową zawartością lepiszcza rozpuszczalnego uzyskaną z badań laboratoryjnych a procentową zawartością lepiszcza rozpuszczalnego podaną w Badaniu Typu (%).

Tabela 8. Dopuszczalne odchyłki do odbioru dla wartości średniej policzonej z dokładnością do 0,01 %

Oceniany parametr	**Wielkość odchyłki dla wartości średniej ; %**	
	AC	
	KR3÷KR7	KR1÷KR2
wartość lepiszcza rozpuszczalnego S – niedomiar	0,15	0,20
wartość lepiszcza rozpuszczalnego S – nadmiar	0,20	0,20

Tabela 9. Dopuszczalne odchyłki do odbioru dla pojedynczego wyniku określonego z dokładnością do 0,1 %

Oceniany parametr	**Wielkość odchyłki dla wartości średniej ; %**
	AC
	KR1÷KR7
wartość lepiszcza rozpuszczalnego S – niedomiar	0,3
wartość lepiszcza rozpuszczalnego S – nadmiar	0,3

W przypadku przekroczenia wielkości dopuszczalnych odchyłek dla wartości średniej i dla pojedynczego wyniku w zakresie zawartości lepiszcza rozpuszczalnego należy postępować zgodnie z Instrukcją DP-T14 Ocena jakości na drogach krajowych. Część I-Roboty drogowe, z uwzględnieniem zasad opisanych w punktach 6.4 lub 6.5 niniejszych STWiORB.

6.7.2. Uziarnienie mieszanki mineralnej

Po wykonaniu ekstrakcji lepiszcza należy przeprowadzić kontrolę uziarnienia mieszanki kruszywa mineralnego wg PN-EN 12697-2.

Jakości mieszanki mineralnej należy ocenić na podstawie:

- wielkości odchyłki obliczonej dla wartości średniej (średnia arytmetyczna wszystkich wyników z całej drogi dla danego typu MMA i danej warstwy asfaltowej) z dokładnością do 0,1 %
- wielkości odchyłki obliczonej dla pojedynczego wyniku (próbki) z dokładnością do 0,1 % dla sita 0,063mm i z dokładnością do 1 % dla pozostałych sit.

Wyżej wymienione kryteria należy stosować jednocześnie (oba podlegają ocenie jakości MMA). Odchyłka jest to wartość bezwzględna różnicy pomiędzy procentową zawartością ziaren w wyekstrahowanej mieszance mineralnej uzyskaną z badań laboratoryjnych a procentową zawartością ziaren w mieszance mineralnej podaną w Badaniu Typu (%). Dopuszczalne odchyłki w zakresie uziarnienia podano w tabeli 10.

Tabela 10. Dopuszczalne odchyłki w zakresie uziarnienia.

Przechodzi przez sito #, mm	**Odchyłki dopuszczalne dla pojedynczego wyniku, %**		**Odchyłki dopuszczalne dla wartości średniej, %**
	KR 3-7	KR 1-2	KR 1-7
0,063	2,5	3,0	1,5
0,125	4	5	2,0
2	5	6	3,0
D/2 lub sito charakterystyczne	6	7	4,0
D	7	8	5,0

Wymagania dotyczące udziału kruszywa grubego, drobnego i wypełniacza powinny być spełnione jednocześnie.

W przypadku przekroczenia wielkości dopuszczalnych odchyłek dla wartości średniej w zakresie uziarnienia należy postępować zgodnie z Instrukcją DP-T 14 Ocena jakości na drogach krajowych. Część I-Roboty drogowe, z uwzględnieniem zasad opisanych w punktach 6.4 lub 6.5 niniejszych STWiORB.

Dla kryterium dotyczącego pojedynczego wyniku nie stosuje się potrąceń – należy je spełnić wg wyżej wymienionych wymagań.

6.7.3. Zawartość wolnych przestrzeni w mieszance MMA

Zawartość wolnych przestrzeni w próbkach Marshalla oblicza się zgodnie z PN-EN 12697-8. Zawartość wolnych przestrzeni nie może przekroczyć wartości podanych w WT-2 2014 Tabela 12, 13 i 14 w zależności od kategorii ruchu.

6.7.4. Pomiar grubości warstwy wg PN-EN 12697-36

Grubości wykonanej warstwy należy określać na wyciętych próbkach (nie wycinać próbek na obiektach mostowych wiertnicą mechaniczną) lub metodą elektromagnetyczną z częstotliwością określoną w tab. 7. Sposób oceny grubości warstwy i pakietu warstw należy dokonać zgodnie WT-2 2016 – część II pkt 8.2 i Instrukcją DP-T14 pkt. 2.3.
Grubości warstwy należy ocenić na podstawie wielkości odchyłki obliczonej dla:
- pojedynczego wyniku pomiaru grubości warstwy i pakietu warstw asfaltowych,
- wartości średniej ze wszystkich pomiarów grubości danej warstwy i wartości średniej pomiarów pakietu warstw asfaltowych.
Odchyłka w zakresie grubości danej warstwy lub pakietu warstw z mieszanek mineralno-asfaltowych jest to procentowe przekroczenie w dół projektowanej grubości warstwy lub pakietu i obliczona wg pkt 2.3. Instrukcji DP-T14 2020 – część I z dokładnością do 1%.
Tolerancja dla pojedynczego wyniku w zakresie:
- grubości warstwy może wynosić 1÷10% grubości projektowanej.
- pakietu wszystkich warstw asfaltowych wynosi 0÷10% grubości projektowanej, lecz nie więcej niż 1 cm.
Wartość średnia ze wszystkich pomiarów grubości danej warstwy lub pakietu warstw powinna być równa bądź większa w stosunku do grubości przyjętej w projekcie konstrukcji nawierzchni. W przypadku przekroczenia wartości dopuszczalnych w zakresie grubości należy postępować zgodnie z Instrukcją DP- T 14 2020, Ocena jakości na drogach krajowych. Część I - Roboty drogowe, z uwzględnieniem zasad opisanych w niniejszych STWiORB.
Dopuszcza się przy odbiorze warstwy przez Zamawiającego pomiar grubości za pomocą georadaru GPR.
6.7.5. Wskaźnik zagęszczenia warstwy wg PN-EN 13108-20 załącznik C4
Wskaźnik zagęszczenia warstwy należy sprawdzać na próbkach wyciętych z zagęszczonej warstwy z częstością podaną w tab. 7. Wskaźnik zagęszczenia nie może być niższy niż 98,0%. Dopuszcza się za zgodą Inspektora Nadzoru badania zagęszczenia warstwy metodami izotopowymi (zamiennie do cięcia próbek). Metodą referencyjną jest badanie na próbkach wyciętych z zagęszczonej warstwy. Wykonawca wytnie próbki na każde życzenie Inspektora Nadzoru w miejscach wątpliwych przez niego wskazanych. W przypadku jeśli wskaźnik zagęszczenia jest niższy niż 98,0% należy postępować zgodnie z Instrukcją DP- T 14 Ocena jakości na drogach krajowych. Część I - Roboty drogowe. 2020, z uwzględnieniem zasad opisanych w niniejszych STWiORB.
6.7.6. Wolna przestrzeń w zagęszczonej warstwie wg PN-EN 12697-8.
Do obliczenia wolnej przestrzeni w warstwie należy przyjmować gęstość mieszanki mineralno-asfaltowej oznaczonej w dniu wykonywania kontrolowanej działki roboczej. Zawartość wolnej przestrzeni w warstwie powinna mieścić się w granicach dla KR 1-2 2,0-7,0%, dla KR≥3 3,0-8,0%. Zawartość wolnej przestrzeni w warstwie należy sprawdzać z częstością podaną w tab. 7. W przypadku przekroczenia wartości dopuszczalnych w zakresie zawartości wolnych przestrzeni należy postępować zgodnie z Instrukcją DP-T 14 Ocena jakości na drogach krajowych. Część I - Roboty drogowe, z uwzględnieniem zasad opisanych w niniejszej STWiORB.
6.7.7. Wytrzymałość na ścinanie połączeń międzywarstwowych.
Badanie sczepności międzywarstwowej należy wykonać wg metody Leutnera na próbkach Ø 150±2mm lub Ø 100±2mm zgodnie z „Instrukcją laboratoryjnego badania sczepności międzywarstwowej warstw asfaltowych wg metody Leutnera i wymagania techniczne sczepności. 2014". Wymagana wartość dla połączenia wiążąca-podbudowa wynosi nie mniej niż 0,7 MPa – kryterium należy spełnić. Dopuszcza się też inne sprawdzone metody badania sczepności, przy czym metodą referencyjną jest metoda Leutnera na próbkach Ø 150±2mm. Badanie sczepności międzywarstwowej należy sprawdzać zgodnie z częstością podaną w pkt. 6.2. tab. 7. W przypadku przekroczenia wartości dopuszczalnych w zakresie wytrzymałości na ścinanie połączeń międzywarstwowych należy postępować zgodnie z Instrukcją DP-T 14 Ocena jakości na drogach krajowych. Część I - Roboty drogowe, z uwzględnieniem zasad opisanych w punktach 6.4 lub 6.5 niniejszej STWiORB.
6.7.8. Temperatura mięknienia lepiszcza odzyskanego.
Wymagania dla temperatury mięknienia lepiszcza odzyskanego zgodnie z pkt. 8.1.1. WT-2 2016 – część II. Dla lepiszcza wyekstrahowanego należy kontrolować następujące właściwości:
- temperaturę mięknienia (1 badanie podczas próby technologicznej oraz w razie wątpliwości),
- nawrót sprężysty - dot. polimeroasfaltów (1 badanie podczas próby technologicznej oraz w razie wątpliwości).

6.8. Badania i pomiary cech geometrycznych warstwy z MMA

6.8.1. Częstość oraz zakres badań i pomiarów
Częstość oraz zakres badań i pomiarów dla warstwy wiążącej podano w tabeli 7.
6.8.2. Szerokość warstwy
Szerokość wykonanej warstwy powinna być zgodna z szerokością projektowaną z tolerancją +5 cm. Wymaga się, aby co najmniej 95% wykonanych pomiarów nie przekraczało dopuszczalnego odchylenia. 100% wykonanych pomiarów szerokości wykonanej warstwy powinna być zgodna z szerokością projektowaną z tolerancją + 7 cm.
6.8.3. Równość podłużna i poprzeczna warstwy wiążącej
6.8.3.1. Ocena równości podłużnej warstwy wiążącej
Do oceny równości podłużnej warstwy wiążącej nawierzchni dróg wszystkich klas technicznych, należy stosować metodę pomiaru ciągłego równoważną użyciu łaty i klina z wykorzystaniem planografu, umożliwiającego wyznaczanie odchyleń równości podłużnej jako największej odległości (prześwitu) pomiędzy teoretyczną linią łączącą spody kółek jezdnych urządzenia a mierzoną powierzchnią warstwy [mm].
W miejscach niedostępnych dla planografu pomiar równości podłużnej warstwy wiążącej nawierzchni należy wykonać w sposób ciągły z użyciem łaty i klina. Długość łaty w pomiarze równości podłużnej powinna wynosić 4 m.
Wymagana równość podłużna jest określona przez maksymalne dopuszczalne wartości odchyleń, które dla warstwy wiążącej zostały podane w tabeli 11.
Tabela 11. Dopuszczalne wartości odchyleń równości podłużnej dla warstwy wiążącej

Klasa drogi	**Element nawierzchni**	**Dopuszczalne odbiorcze wartości odchyleń równości podłużnej warstwy ścieralnej dla odcinków z dylatacjami [mm]**
A,S,GP	Pasy ruchu zasadnicze, awaryjne, dodatkowe, włączenia i wyłączenia, jezdnia łącznic, utwardzone pobocza	6
	Jezdnie MOP	9
G, Z	Pasy ruchu zasadnicze, dodatkowe, włączenia i wyłączenia, postojowe, jezdnie łącznic, utwardzone pobocza	9
L,D, place, parkingi	Wszystkie pasy ruchu i powierzchnie przeznaczone do ruchu i postoju pojazdów	12

Pomiar równości podłużnej nawierzchni metodą łaty i klina
Pomiar równości podłużnej warstw nawierzchni z użyciem łaty (o długości 4 m) i klina należy wykonywać jedynie w miejscach niedostępnych dla sprzętu pomiarowego (stanowiska postojowe, zatoki autobusowe itp.). Pomiary równości podłużnej z wykorzystaniem łaty i klina należy wykonywać w osi podłużnej elementu drogi/pasa ruchu, w płaszczyźnie prostopadłej do powierzchni badanej warstwy. Pomiar należy wykonywać w sposób ciągły (początek każdego pomiaru łatą w miejscu zakończenia poprzedniego pomiaru). Klin należy podkładać pod łatę w miejscu, w którym prześwit jest największy (największe odchylenie równości). Wielkość prześwitu jest równa najmniejszej liczbie widocznej na klinie podłożonym pod łatę. Zasady oceny wyników pomiaru jak w tabeli 11.
6.8.3.2. Pomiar równości poprzecznej warstwy wiążącej
Do oceny równości poprzecznej warstw nawierzchni dróg wszystkich klas technicznych oraz placów i parkingów należy stosować metodę pomiaru profilometrycznego równoważną użyciu łaty i klina, umożliwiającą wyznaczenie odchylenia równości w przekroju poprzecznym pasa ruchu/elementu drogi. Odchylenie to jest obliczane jako największa odległość (prześwit) pomiędzy teoretyczną łatą (o długości 2 m) a zarejestrowanym profilem poprzecznym warstwy. Do oceny równości poprzecznej dopuszcza się stosowanie metody łaty i klina. Metodą referencyjną oceny równości poprzecznej jest pomiar

profilometryczny. Efektywna szerokość pomiarowa jest równa szerokości mierzonego pasa (elementu) nawierzchni z tolerancją ±15%. Wartość odchylenia równości poprzecznej należy wyznaczać z krokiem co 1 m, natomiast ocenie podlega wartość średnia z kolejnych 5 metrów
Dopuszczalne wartości odchyleń zostały podane w tabeli 12.

Tabela 12. Dopuszczalne wartości odchyleń równości poprzecznej dla warstwy wiążącej

Klasa drogi	Element nawierzchni	Dopuszczalne wartości odchyleń równości poprzecznej warstwy wiążącej [mm]
A,S,GP	Pasy ruchu zasadnicze, awaryjne, dodatkowe, włączenia i wyłączenia, jezdnia łącznic, utwardzone pobocza	6
	Jezdnie MOP	9
G, Z	Pasy ruchu zasadnicze, dodatkowe, włączenia i wyłączenia, postojowe, jezdnie łącznic, utwardzone pobocza	9
L,D, place, parkingi	Wszystkie pasy ruchu i powierzchnie przeznaczone do ruchu i postoju pojazdów	12

Pomiar równości poprzecznej warstw nawierzchni z użyciem łaty i klina
Pomiar równości poprzecznej warstw nawierzchni z użyciem łaty (o długości 2 m) i klina należy wykonywać z krokiem nie rzadziej niż co 5 m. W czasie pomiaru łata powinna leżeć prostopadle do osi drogi i w płaszczyźnie prostopadłej do powierzchni badanej warstwy. Klin należy podkładać pod łatę w miejscu, w którym prześwit jest największy (największe odchylenie równości). Wielkość prześwitu jest równa najmniejszej liczbie widocznej na klinie podłożonym pod łatę. Zasady oceny wyników podano w tabeli 12.

6.8.4. Spadki poprzeczne

Sprawdzenie polega na przyłożeniu łaty i pomiarze pochylenia pochyłomierzem lub pomiar profilografem laserowym lub pomiar metodami geodezyjnymi. Spadki poprzeczne warstwy wiążącej na odcinkach prostych i na łukach powinny być zgodne z spadkami poprzecznymi z tolerancją ± 0,5%. Wymaga się, aby co najmniej 95% wykonanych pomiarów nie przekraczało przedziału dopuszczalnych odchyleń. Dla 100% wykonanych pomiarów spadki poprzeczne warstwy wiążącej na odcinkach prostych i na łukach powinny być zgodne z spadkami poprzecznymi z tolerancją ± 0,7%. Spadek poprzeczny musi być wystarczający do zapewnienia sprawnego spływu wody.

6.8.5. Ukształtowanie osi w planie

Oś warstwy w planie powinna być usytuowana zgodnie z osią projektowaną z tolerancją 5 cm. Wymaga się, aby co najmniej 95% wykonanych pomiarów nie przekraczało przedziału dopuszczalnych odchyleń. 100% wykonanych pomiarów ukształtowania osi w planie powinno być zgodne z osią projektowaną z tolerancją ± 7 cm.

6.8.6. Rzędne wysokościowe nawierzchni

Rzędne wysokościowe warstwy wiążącej powinny być mierzone w przekrojach co 10m w osi i na krawędziach każdej jezdni. Przed przystąpieniem do robót Wykonawca przedstawi schemat punktów pomiarowych do akceptacji. Różnice pomiędzy rzędnymi wysokościowymi warstwy a rzędnymi projektowanymi nie powinny przekraczać ± 1 cm. Wymaga się, aby co najmniej 95% wykonanych pomiarów nie przekraczało przedziału dopuszczalnych odchyleń. Dla 100% wykonanych pomiarów różnice pomiędzy rzędnymi wysokościowymi warstwy wiążącej a rzędnymi projektowanymi nie mogą przekraczać ± 1,5 cm.

6.8.7. Złącza podłużne i poprzeczne

Złącza w nawierzchni powinny być wykonane w linii prostej, prostopadle lub równolegle do osi drogi.
W konstrukcji wielowarstwowej:
− złącza poprzeczne powinny być przesunięte względem siebie co najmniej o 3 m,
− złącza podłużne powinny być przesunięte względem siebie w kolejnych warstwach technologicznych o co najmniej o 30 cm w kierunku poprzecznym do osi jezdni.
Nie można lokalizować złącza podłużnego w śladach kół. Złącza powinny być całkowicie związane, a przylegające warstwy powinny być w jednym poziomie.

6.8.8. Wygląd warstwy

Wygląd warstwy z MMA powinien być jednorodny, bez miejsc „przeasfaltowanych", porowatych, łuszczących się i spękanych.

7. OBMIAR ROBÓT

7.1. Ogólne zasady obmiaru robót

Ogólne zasady obmiaru robót podano w STWiORB D-M.00.00.00 „Wymagania ogólne" pkt 7.

7.2. Jednostka obmiarowa

Jednostką obmiarową warstwy wiążącej jest ryczałt, natomiast jednostką wskazującą przewidywaną ilość robót jest m2 (metr kwadratowy).

8. ODBIÓR ROBÓT

Ogólne zasady odbioru robót podano w STWiORB D-M.00.00.00 „Wymagania ogólne".
Roboty uznaje się za zgodne z dokumentacją projektową i STWiORB jeżeli wszystkie pomiary i badania z zachowaniem tolerancji wg pkt 6 niniejszej STWIORB dały wyniki pozytywne. Do odbioru ostatecznego uwzględniane są wyniki badań i pomiarów kontrolnych, badań i pomiarów kontrolnych dodatkowych, badań i pomiarów arbitrażowych do wyznaczonych odcinków częściowych.

8.1. Zasady postępowania z wadliwie wykonanymi robotami

Jeżeli wystąpią wyniki negatywne dla materiałów i robót (nie spełniające wymagań określonych w STWiORB), to Inspektor Nadzoru wydaje Wykonawcy polecenie przedstawienia programu naprawczego, chyba że na wniosek jednej ze stron zostaną wykonane badania/pomiary kontrolne dodatkowe lub arbitrażowe (zgodnie z pkt. 6.4 lub 6.5 niniejszej STWIORB), a ich wyniki będą pozytywne. Wykonawca w programie tym jest zobowiązany dokonać oceny wpływu na trwałość konstrukcji nawierzchni, przedstawić sposób naprawienia wady lub wnioskować o zredukowanie ceny inwestycyjnej – naliczenie potrąceń według zasad określonych w Instrukcji DP-T 14 Ocena Jakości na Drogach Krajowych. Część I Roboty Drogowe. Na zastosowanie programu naprawczego wyraża zgodę Inspektor Nadzoru. W przypadku braku zgody Inspektora Nadzoru na zastosowanie programu naprawczego wszystkie materiały i roboty nie spełniające wymagań podanych w odpowiednich punktach STWiORB zostaną odrzucone. Wykonawca wymieni materiały na właściwe i wykona prawidłowo roboty na własny koszt. Jeżeli wymiana materiałów niespełniających wymagań lub wadliwie wykonane roboty spowodowują szkodę w innych, prawidłowo wykonanych robotach, to również te roboty powinny być ponownie wykonane przez Wykonawcę na jego koszt.

9. PODSTAWA PŁATNOŚCI

9.1. Ogólne ustalenia dotyczące podstaw płatności

Ogólne ustalenia dotyczące podstawy płatności podano w D.M.00.00.00 „Wymagania ogólne".

9.2. Cena jednostki obmiarowej

Cena wykonania 1 m^2 warstwy wiążącej z betonu asfaltowego (AC W) obejmuje:
− prace pomiarowe i roboty przygotowawcze,
− oznakowanie robót,
− dostarczenie materiałów i sprzętu,
− opracowanie recepty laboratoryjnej,
− wykonanie próby technologicznej i odcinka próbnego,
− wyprodukowanie mieszanki betonu asfaltowego i jej transport na miejsce wbudowania,
− posmarowanie lepiszczem lub pokrycie taśmą asfaltową krawędzi urządzeń obcych i krawężników,
− rozłożenie i zagęszczenie mieszanki betonu asfaltowego,
− uformowanie złączy, zagruntowanie środkiem gruntującym i przymocowanie taśm bitumicznych,
− posmarowanie krawędzi bocznych asfaltem,
− przeprowadzenie pomiarów i badań wymaganych w specyfikacji technicznej,

− odwiezienie sprzętu,
− wszelkie inne czynności związane z prawidłowym wykonaniem warstwy zgodnie z wymaganiami niniejszych STWiORB. Sposób rozliczenia robót tymczasowych i prac towarzyszących
Cena wykonania robót określonych niniejszymi STWiORB obejmuje:
− roboty tymczasowe, które są potrzebne do wykonania robót podstawowych, ale nie są przekazywane Zamawiającemu i są usuwane po wykonaniu robót podstawowych,
− prace towarzyszące, które są niezbędne do wykonania robót podstawowych, niezaliczane do robót tymczasowych, jak geodezyjne wytyczenie robót itd.

10. PRZEPISY ZWIĄZANE

10.1. Normy

1. PN-EN 12591 Asfalty i produkty asfaltowe - Wymagania dla asfaltów drogowych
2. PN-EN 12597 Asfalty i produkty asfaltowe - Terminologia
3. PN-EN 13808 Asfalty i lepiszcza asfaltowe - Zasady klasyfikacji kationowych emulsji asfaltowych
4. PN-EN 14023 Asfalty i lepiszcza asfaltowe - Zasady klasyfikacji asfaltów modyfikowanych polimerami
5. PN-EN 13924-2 Asfalty i lepiszcza asfaltowe - Zasady klasyfikacji asfaltów drogowych specjalnych - Część 2: Asfalty drogowe wielorodzajowe
6. PN-EN 13043 Kruszywa do mieszanek bitumicznych i powierzchniowych utrwaleń stosowanych na drogach, lotniskach i innych powierzchniach przeznaczonych do ruchu
7. PN-EN 932-3 Badania podstawowych właściwości kruszyw – Procedura i terminologia uproszczonego opisu petrograficznego
8. PN-EN 932-5 Badania podstawowych właściwości kruszyw – Część 5: Wyposażenie podstawowe i wzorcowanie
9. PN-EN 933-1 Badania geometrycznych właściwości kruszyw – Oznaczanie składu ziarnowego. Metoda przesiewania
10. PN-EN 933-3 Badania geometrycznych właściwości kruszyw – Oznaczanie kształtu ziaren za pomocą wskaźnika płaskości
11. PN-EN 933-4 Badania geometrycznych właściwości kruszyw – Część 4: Oznaczanie kształtu ziaren – Wskaźnik kształtu
12. PN-EN 933-5 Badania geometrycznych właściwości kruszyw – Oznaczanie procentowej zawartości ziaren o powierzchniach powstałych w wyniku przekruszenia lub łamania kruszyw grubych
13. PN-EN 933-6 Badania geometrycznych właściwości kruszyw – Część 6: Ocena właściwości powierzchni – Wskaźnik przepływu kruszywa
14. PN-EN 933-9 Badania geometrycznych właściwości kruszyw – Ocena zawartości drobnych cząstek – Badania błękitem metylenowym
15. PN-EN 933-10 Badania geometrycznych właściwości kruszyw – Część 10: Ocena zawartość drobnych cząstek – Uziarnienie wypełniaczy (przesiewanie w strumieniu powietrza)
16. PN-EN 1097-2 Badania mechanicznych i fizycznych właściwości kruszyw – Metody oznaczania odporności na rozdrabianie
17. PN-EN 1097-3 Badania mechanicznych i fizycznych właściwości kruszyw – Oznaczanie gęstości nasypowej i jamistości
18. PN-EN 1097-4 Badania mechanicznych i fizycznych właściwości kruszyw – Część 4: Oznaczanie pustych przestrzeni suchego, zagęszczonego wypełniacza
19. PN-EN 1097-5 Badania mechanicznych i fizycznych właściwości kruszyw – Część 5: Oznaczanie zawartości wody przez suszenie w suszarce z wentylacją
20. PN-EN 1097-6 Badania mechanicznych i fizycznych właściwości kruszyw – Część 6:
21. PN-EN 12697-1 Mieszanki mineralno-asfaltowe - Metody badań mieszanek mineralno-asfaltowych na gorąco – Część 1: Zawartość lepiszcza rozpuszczalnego
22. PN-EN 12697-2 Mieszanki mineralno-asfaltowe - Metody badań mieszanek mineralno-asfaltowych na gorąco – Część 2: Oznaczanie składu ziarnowego
23. PN-EN 12697-3 Mieszanki mineralno-asfaltowe - Metody badań mieszanek mineralno-asfaltowych na gorąco – Część 3: Odzyskiwanie asfaltu - Wyparka obrotowa
24. PN-EN 12697-4 Mieszanki mineralno-asfaltowe - Metody badań mieszanek mineralno-asfaltowych na gorąco – Część 4: Odzyskiwanie asfaltu - Kolumna do destylacji frakcyjnej
25. PN-EN 12697-5 Mieszanki mineralno-asfaltowe - Metody badań mieszanek mineralno-asfaltowych na gorąco – Część 5: Oznaczanie gęstości
26. PN-EN 12697-6 Mieszanki mineralno-asfaltowe - Metody badań mieszanek mineralno-asfaltowych na gorąco – Część 6: Oznaczanie gęstości objętościowej metodą hydrostatyczną
27. PN-EN 12697-8 Mieszanki mineralno-asfaltowe - Metody badań mieszanek mineralno-asfaltowych na gorąco – Część 8: Oznaczanie zawartości wolnej przestrzeni
28. PN-EN 12697-10 Mieszanki mineralno-asfaltowe - Metody badań mieszanek mineralno-asfaltowych na gorąco – Część 10: Zagęszczalność
29. PN-EN 12697-11 Mieszanki mineralno-asfaltowe - Metody badań mieszanek mineralno-asfaltowych na gorąco – Część 11: Określenie powiązania pomiędzy kruszywem i asfaltem
30. PN-EN 12697-12 Mieszanki mineralno-asfaltowe - Metody badania mieszanek mineralno-asfaltowych na gorąco – Część 12: Określanie wrażliwości na wodę
31. PN-EN 12697-17 Mieszanki mineralno-asfaltowe - Metody badań mieszanek mineralno-asfaltowych na gorąco – Część 17: Ubytek ziaren
32. PN-EN 12697-18 Mieszanki mineralno-asfaltowe - Metody badań mieszanek mineralno-asfaltowych na gorąco – Część 18: Spływanie lepiszcza
33. PN-EN 12697-20 Mieszanki mineralno-asfaltowe - Metody badań mieszanek mineralno-asfaltowych na gorąco – Część 20: Penetracja próbek sześciennych lub Marshalla
34. PN-EN 12697-22 Mieszanki mineralno-asfaltowe - Metody badań mieszanek mineralno-asfaltowych na gorąco – Część 22: Koleinowanie
35. PN-EN 12697-23 Mieszanki mineralno-asfaltowe - Metody badania mieszanek mineralno-asfaltowych na gorąco – Część 23: Określanie pośredniej wytrzymałości na rozciąganie próbek asfaltowych
36. PN-EN 12697-24 Mieszanki mineralno-asfaltowe - Metody badań mieszanek mineralno-asfaltowych na gorąco – Część 24: Odporność na zmęczenie
37. PN-EN 12697-25 Mieszanki mineralno-asfaltowe - Metody badań mieszanek mineralno-asfaltowych na gorąco – Część 25: Penetracja dynamiczna
38. PN-EN 12697-26 Mieszanki mineralno-asfaltowe - Metody badań mieszanek mineralno-asfaltowych na gorąco – Część 26: Sztywność
39. PN-EN 12697-27 Mieszanki mineralno-asfaltowe - Metody badań mieszanek mineralno-asfaltowych na gorąco – Część 27: Pobieranie próbek
40. PN-EN 12697-28 Mieszanki mineralno-asfaltowe - Metody badań mieszanek mineralno-asfaltowych na gorąco – Część 28: Przygotowanie próbek do oznaczania zawartości lepiszcza, zawartości wody i uziarnienia
41. PN-EN 12697-29 Mieszanki mineralno-asfaltowe - Metoda badania mieszanek mineralno-asfaltowych na gorąco – Część 29: Pomiar próbki z zagęszczonej mieszanki mineralno-asfaltowej
42. PN-EN 12697-30 Mieszanki mineralno-asfaltowe - Metody badań mieszanek mineralno-asfaltowych na gorąco – Część 30: Przygotowanie próbek zagęszczonych przez ubijanie
43. PN-EN 12697-31 Mieszanki mineralno-asfaltowe - Metody badań mieszanek mineralno-asfaltowych na gorąco – Część 31: Próbki przygotowane w prasie żyratorowej
44. PN-EN 12697-33 Mieszanki mineralno-asfaltowe - Metody badań mieszanek mineralno-asfaltowych na gorąco – Część 33: Przygotowanie próbek zagęszczanych walcem
45. PN-EN 12697-35 Mieszanki mineralno-asfaltowe - Metody badań mieszanek mineralno-asfaltowych na gorąco – Część 35: Mieszanie laboratoryjne
46. PN-EN 12697-38 Mieszanki mineralno-asfaltowe - Metody badań mieszanek mineralno-asfaltowych na gorąco – Część 38: Podstawowe wyposażenie i kalibracja
47. PN-EN 12697-40 Mieszanki mineralno-asfaltowe - Metody badań mieszanek mineralno-asfaltowych na gorąco – Część 40: Wodoprzepuszczalność „in- situ”
48. PN-EN 12697-42 Mieszanki mineralno-asfaltowe - Metody badań mieszanek mineralno-asfaltowych na gorąco – Część 42: Zawartość zanieczyszczeń w destrukcie asfaltowym
49. PN-EN 14188-1 Wypełniacze szczelin i zalewy drogowe - Część 1: Wymagania wobec zalew drogowych na gorąco
50. PN-EN 12272-1 Powierzchniowe utrwalanie - Metody badań - Część 1: Dozowanie i poprzeczny rozkład lepiszcza i kruszywa

51. PN-EN 13108-1 Mieszanki mineralno-asfaltowe - Wymagania - Część 1: Beton asfaltowy
52. PN-EN 13108-8 Mieszanki mineralno-asfaltowe - Wymagania - Część 8: Destrukt asfaltowy
53. PN-EN 13108-20 Mieszanki mineralno-asfaltowe - Wymagania - Część 20: Badanie typu
54. PN-EN 13108-21 Mieszanki mineralno-asfaltowe - Wymagania - Część 21: Zakładowa Kontrola Produkcji

10.2. Inne dokumenty

1. WT–1 2014. Kruszywa do mieszanek mineralno-asfaltowych i powierzchniowych utrwaleń na drogach krajowych.
2. WT–2 2014 część I. Mieszanki mineralno-asfaltowe. Wymagania Techniczne. Nawierzchnie asfaltowe na drogach krajowych.
3. WT–2 2016 część II. Wykonanie warstw nawierzchni asfaltowych. Wymagania Techniczne.
4. Rozporządzenie Ministra Transportu i Gospodarki Morskiej z dnia 2 marca 1999 r. w sprawie warunków technicznych, jakim powinny odpowiadać drogi publiczne i ich usytuowanie (Dz. U. z 2016 r., Nr 0, poz. 124 wraz z późn. zm.).
5. Ustawa o odpadach z dnia 14 grudnia 2012 (Dz. U. 2013 poz. 21 z późn. zm.)
6. Rozporządzenie Ministra Klimatu i Środowiska z dnia 23 grudnia 2021 r. w sprawie określenia szczegółowych warunków utraty statusu odpadów dla odpadów destruktu asfaltowego (Dz.U. 2021 poz. 2468)
7. Instrukcja laboratoryjnego badania sczepności międzywarstwowej warstw asfaltowych wg. metody Leutnera i wymagania techniczne sczepności" Politechnika Gdańska 2014.
8. Instrukcja DP-T 14 Ocena jakości na drogach krajowych. Część I-Roboty drogowe.
9. Projekt RID I/6 Wykorzystanie materiałów pochodzących z recyklingu: Załącznik nr 9.2.1, Załącznik nr 9.2.2, Załącznik nr 9.2.3.

D.05.03.05B NAWIERZCHNIA Z BETONU ASFALTOWEGO. WARSTWA ŚCIERALNA

1. WSTĘP

1.1. Przedmiot STWIORB

Przedmiotem niniejszej STWiORB są wymagania ogólne dotyczące wykonania robót, które zostaną zrealizowane dla inwestycji pn.: ,,Rozbudowa drogi gminnej nr 108619L w gminie Szastarka od km 0+004,52 do km 1+982,40 w zakresie budowy drogi pieszo-rowerowej w ramach zadania pn.: ,,Rowerowe Roztocze. Drogi pieszo- rowerowe w obszarach wiejskich" Rozbudowa drogi gminnej nr 108619L w gminie Szastarka w zakresie budowy drogi pieszo- rowerowej.

1.2. Zakres stosowania STWIORB

STWiORB jest stosowana jako dokument wykonania i odbioru robót budowalnych na etapie ich realizacji dla inwestycji wskazanej w punkcie 1.1.

1.3. Zakres robót objętych STWIORB

Ustalenia zawarte w niniejszej specyfikacji dotyczą zasad prowadzenia robót związanych z wykonaniem i odbiorem warstwy ścieralnej z betonu asfaltowego wg PN-EN 13108-1 i WT-2 Nawierzchnie asfaltowe 2014 z mieszanki mineralno-asfaltowej dostarczonej od producenta.

Ustalenia zawarte w niniejszej specyfikacji dotyczą zasad prowadzenia robót związanych z wykonaniem:

− nawierzchni z betonu asfaltowego gr. warstwy ścieralnej 4 cm (AC 11 S – KR 3-4 - konstrukcja jezdni, odtworzenie krawędzi, konstrukcja zjazdów oraz konstrukcja zjazdów wzmocniona),

−nawierzchni z betonu asfaltowego gr. warstwy ścieralnej 4 cm (AC 8 S – KR 1-2 - konstrukcja drogi pieszo-rowerowej wzmocniona oraz konstrukcja drogi pieszo-rowerowej)

Producent mieszanki mineralno-asfaltowej jest zobowiązany prowadzić Zakładową Kontrolę Produkcji wg PN-EN 13108-21.

Stosowane mieszanki

Warstwa	Mieszanki o wymiarze D, mm	Gatunek lepiszcza
Ścieralna	AC 11S AC 8S	50/70 50/70

1.4. Określenia podstawowe

1.4.1. Definicje i określenia podano w DM.00.00.00 "Wymagania ogólne".

1.5. Ogólne wymagania dotyczące robót

Ogólne wymagania dotyczące robot podano w D-M-00.00.00 „Wymagania ogólne”.

2. MATERIAŁY

Ogólne wymagania dotyczące materiałów, ich pozyskiwania i składowania, podano w STWIORB D-M.00.00.00 Wymagania ogólne” pkt 2.

Poszczególne rodzaje materiałów powinny pochodzić ze źródeł zatwierdzonych przez Inspektora Nadzoru. Należy dążyć do zaopatrzenia się w materiały z jednego źródła. W przypadku wystąpienia zmian w materiałach składowych (rodzaj, kategoria, typ petrograficzny, gęstość, zmiana złoża) należy postępować zgodnie z zasadami określonymi w punkcie 4.2. normy PN-EN 13108-20.

2.1. Rodzaje materiałów

Ogólne wymagania dotyczące materiałów, ich pozyskiwania i składowania, podano w STWIORB D-M.00.00.00 Wymagania ogólne” pkt 2.

Poszczególne rodzaje materiałów powinny pochodzić ze źródeł zatwierdzonych przez Inspektora Nadzoru. Należy dążyć do zaopatrzenia się w materiały z jednego źródła. W przypadku wystąpienia zmian w materiałach składowych (rodzaj, kategoria, typ petrograficzny, gęstość, zmiana złoża) należy postępować zgodnie z zasadami określonymi w punkcie 4.2. normy PN-EN 13108-20. Do produkcji mieszanek betonu asfaltowego na warstwy ścieralne należy stosować materiały podane w tablicy 1.

Tablica 1. Materiały do wykonania warstw ścieralnych z betonu asfaltowego.

Lp.	Rodzaj materiału	Wymagania wg / dokument odniesienia	
		KR 1-2, ścieżki rowerowe	KR 3-4
1.	Kruszywo grube	WT-1 Kruszywa 2014, tabela 12	
2.	Kruszywo drobne lub o ciągłym uziarnieniu D≤8 mm	WT-1 Kruszywa 2014, tabela 13 i 14	WT-1 Kruszywa 2014, tabela 14
3.	Wypełniacz	WT-1 Kruszywa 2014, tabela 15	
4.	Lepiszcza asfaltowe	WT-2 2014 – część I pkt 8.2.3.1 tab. 15, PN-EN 14023, PN-EN 13924-2, PN-EN 12591	
5.	Granulat asfaltowy	pkt. 2.1.1. STWiORB, PN-EN 13108-8, RID I/6 Załącznik nr 9.2.1, Załącznik 9.2.2 i Załącznik nr 9.2.3	
6.	Środek adhezyjny	wg p. 4.1 PN-EN 13108-1	
7.	Mieszanka mineralno-asfaltowa	WT-2 2014 – część I pkt 8.2.3.2 tab. 16 i pkt 8.2.3.3 tab. 18[1)]	WT-2 2014 – część I pkt 8.2.3.2 tab. 17 i pkt 8.2.3.3 tab. 19[1)]
1) badanie ITSR wg Załącznika 1 do WT-2 2014 cz. I Jeżeli stosowana jest mieszanka kruszywa drobnego niełamanego i łamanego, to należy przyjąć proporcję kruszywa łamanego do niełamanego co najmniej 50/50. Projektowanie mieszanki mineralno-asfaltowej wg WT-2 2014 – część I pkt. 8. W przypadku stosowania granulatu asfaltowego należy na etapie projektowania mieszanki mineralno-asfaltowej stosować się do wytycznych opisanych w Załączniku nr 9.2.1, Załączniku 9.2.2 i Załączniku nr 9.2.3 RID I/6		

2.1.1 Granulat asfaltowy

Granulat asfaltowy należy stosować zgodnie z wymaganiami podanymi w normie PN-EN 13108-8 oraz Załączniku nr 9.2.1, Załączniku 9.2.2 i Załączniku nr 9.2.3 RID I/6.

Mieszanki mineralno-asfaltowe zawierające granulat asfaltowy muszą mieć parametry odpowiadające ich rodzajowi oraz przeznaczaniu, zgodnie z wymaganiami niniejszego STWiORB.

A. Zasady stosowania granulatu asfaltowego

Zakres stosowania granulatu asfaltowego w mieszankach mineralno-asfaltowych typu AC S, zależy od następujących czynników:

- pochodzenia granulatu asfaltowego,
- jakości granulatu asfaltowego, a w szczególności właściwości lepiszcza, właściwości kruszywa i jednorodności granulatu,
- rodzaju nowego lepiszcza,

Ogólne zasady wykorzystania granulatu asfaltowego określa tablica 2.

Tablica 2. Ogólne zasady wykorzystania granulatu asfaltowego ze względu na jego pochodzenie

Pochodzenie granulatu	Przeznaczenie mm-a z granulatem
	AC S
AC P	Nie
AC W	Nie
AC S	Tak
AC WMS P	Nie
AC WMS W	Nie
SMA	Możliwe

Uwaga:

Tak – struktura mieszanki mineralnej i rodzaj standardowo stosowanych lepiszczy nie stanowią przeszkody w zastosowaniu granulatu

Możliwe – struktura mieszanki mineralnej lub rodzaj standardowo stosowanych lepiszczy mogą stanowić przeszkodę w zastosowaniu granulatu

Nie - struktura mieszanki mineralnej lub rodzaj standardowo stosowanych lepiszczy stanowią przeszkodę w zastosowaniu granulatu

Procentowe zawartości granulatu asfaltowego określa się na podstawie maksymalnej wartości wskaźnika zastąpienia lepiszcza BR [%], obliczanego następująco:
BR = (a x b)/c , gdzie:
BR – wskaźnik zastąpienia lepiszcza [% (m/m)],
a – zawartość lepiszcza rozpuszczalnego w granulacie asfaltowym [% (m/m)],
b – udział granulatu asfaltowego w mieszance mineralno-asfaltowej [% (m/m)],
c – całkowita zawartość lepiszcza rozpuszczalnego w mieszance mineralno-asfaltowej [% (m/m)].
Tablica 3. Dopuszczalne wartości wskaźnika BR [%]

Typ betonu asfaltowego	**Dopuszczalna wartość wskaźnika zastąpienia lepiszcza BR [%] w przypadku dozowania granulatu asfaltowego w otaczarce metodą**	
	Na zimno	Na gorąco
AC S	10	30[1]

1) Na zasadzie indywidualnego dopuszczenia przez Zamawiającego po przeprowadzeniu badań dodatkowych określonych w Załączniku nr 9.2.3 RID I/6.
Ponieważ dodatek granulatu asfaltowego może wywrzeć niekorzystny wpływ na odporność mieszanek mineralno-asfaltowych na spękania niskotemperaturowe, należy przeprowadzić badania służące ocenie odporności tych mieszanek na spękania niskotemperaturowe.
Jeżeli w projektowanej mieszance mineralno-asfaltowej przewidziano użycie:
- asfaltu modyfikowanego,
- granulatu asfaltowego zawierającego asfalt modyfikowany i w projektowanej mieszance mineralno-asfaltowej przewidziano użycie zwykłego asfaltu drogowego,
zastosowanie granulatu asfaltowego może nastąpić na zasadzie indywidualnego dopuszczenia (wg zasad opisanych w Załączniku nr 9.2.1, Załączniku 9.2.2 i Załączniku nr 9.2.3 RID I/6).
B. Wymagania dla granulatu asfaltowego
W przypadku stosowania granulatu asfaltowego do produkcji mieszanek mineralno-asfaltowych typu beton asfaltowy do warstwy ścieralnej AC S musi on spełniać wymagania określone w tabeli 4.
Tabela 4. Wymagane właściwości granulatu asfaltowego stosowanego do mieszanek mineralno-asfaltowych typu AC S

Właściwość		**Wymagania**	**Dokument odniesienia**
Zawartość materiałów obcych		Kategoria FM1	PN-EN 13108-8 pkt. 4.1
Właściwości lepiszcza odzyskanego w granulacie asfaltowym	PIK	Kategoria S_{70} Wartość średnia temperatury mięknienia nie może być wyższa niż 70ºC. Pojedyncze wartości temperatury mięknienia nie mogą przekraczać 77ºC.	PN-EN 13108-8 pkt. 4.2 PN-EN 13108-20 Załącznik A
	Pen.	Kategoria P_{15} Wartość średnia nie może być mniejsza niż 15x0,1mm. Pojedyncze wartości penetracji nie mogą być mniejsze niż 10x0,1mm.	
Jednorodność		Wymagana jednorodność określona na podstawie dopuszczalnego rozstępu wyników badań określonych właściwości	Załącznik nr 9.2.1 i Załącznik nr 9.2.3 RID I/6
Zawartość asfaltu Uziarnienie kruszywa		PN-EN 13108-20 Załącznik A Załącznik nr 9.2.1 i Załącznik nr 9.2.3 RID I/6 Dopuszcza się deklarowanie właściwości kruszywa mineralnego w granulacie asfaltowym na podstawie zadeklarowanego, wcześniejszego zastosowania. W przypadku braku możliwości takiego zadeklarowania jakości kruszywa w granulacie, oraz wątpliwości co do właściwości fizycznych lub mechanicznych, należy przeprowadzić badania kruszywa w wymaganym przez Zamawiającego zakresie.	
a) do sklasyfikowania lepiszcza odzyskanego w granulacie asfaltowym należy oznaczyć następujące właściwości w zależności od wskaźnika BR: − BR≤15% : temperaturę mięknienia PiK. lub penetrację, − BR>15% : temperaturę mięknienia PiK. i penetrację.			

Właściwości lepiszcza asfaltowego oraz kruszywa, które powstaną z połączenia starych i nowych składników, muszą spełniać wymagania stawiane tym materiałom, ze względu na typ i przeznaczenie mieszanki mineralno-asfaltowej. Wykonawca może deklarować właściwości kruszyw pochodzących z destruktu na podstawie wcześniejszego ich zastosowania w poszczególnych warstwach asfaltowych pod warunkiem akceptacji przez Zamawiającego. W przypadku gdy Wykonawca nie będzie mógł pozyskać dokumentacji lub nie uzyska na ich podstawie akceptacji, potwierdzenie właściwości kruszyw będzie możliwe na podstawie własnych badań kruszyw w zakresie jak niżej:
- odporność na rozdrabnianie wg normy PN-EN 1097-2 (frakcja 4-8, 8-11 lub 10-14mm),
- grube zanieczyszczenia lekkie wg normy PN-EN 1744-1+A1:2013-05 pkt 14.2,
- ocena zawartości drobnych cząstek - badanie błękitem metylenowym wg normy PN-EN 933-9 +A1:2013-07,
- mrozoodporność w soli na frakcji zgodnie z PN-EN 1367-6.
Wyniki badań powinny spełniać wymagania podane w WT-1 (dla każdej w wymienionej frakcji).

2.2. Wymagania wobec innych materiałów

2.2.1. Materiały do połączeń technologicznych
Do uszczelniania połączeń technologicznych należy stosować materiały zgodnie z pkt. 7.6.1 WT-2 2016 – część II i tabeli 5 i 6 niniejszej STWORB .
Tabela 5. Materiały do złączy (podłużnych i poprzecznych wykonywanych metodą „gorące przy zimnym")

Rodzaj warstwy	**Złącze podłużne**		**Złącze poprzeczne**	
	Ruch	Rodzaj materiału	Ruch	Rodzaj materiału
Warstwa ścieralna	KR 1-2	Pasty asfaltowe lub elastyczne taśmy bitumiczne + środek gruntujący (zgodnie z zaleceniami Producenta)	KR 1-2	Pasty asfaltowe lub elastyczne taśmy bitumiczne + środek gruntujący (zgodnie z zaleceniami producenta)
	KR 3-7	Elastyczne taśmy bitumiczne (+ środek gruntujący (zgodnie z zaleceniami Producenta)	KR 3-7	Elastyczne taśmy bitumiczne + (środek gruntujący (zgodnie z zaleceniami Producenta)

Tabela 6. Materiały do spoin między fragmentami zagęszczonej MMA i elementami wyposażenia drogi

Rodzaj warstwy	**Ruch**	**Rodzaj materiału**
Warstwa ścieralna	KR 1-2	Pasty asfaltowe
	KR 3-7	Elastyczne taśmy bitumiczne + środek gruntujący lub zalewa drogowa na gorąco (zgodnie z zaleceniami producenta);

Uwaga: W przypadku elastycznych taśm bitumicznych należy zastosować środek do gruntowania powierzchni połączeń technologicznych przewidzianych przez producenta taśmy. Materiały do połączeń technologicznych muszą spełniać wymagania sformułowane w tabelach 10, 11 i 12 z WT-2 2016 – część II.
Zalewy drogowe na gorąco muszą spełniać wymagania dla typu N1 wg normy PN-EN 14188-1 tablica 2 punkty od 1 do 11.2.8
2.2.2. Lepiszcze do skropienia podłoża
Lepiszcze do skropienia podłoża powinno spełniać wymagania podane PN-EN 13808 i STWiORB D.04.03.01.
2.2.3. Dodatki do mieszanki mineralno-asfaltowej
Za zgodą Zamawiającego mogą być stosowane dodatki stabilizujące lub modyfikujące. Pochodzenie, rodzaj i właściwości dodatków powinny być deklarowane. Skuteczność stosowanych dodatków i modyfikatorów powinna być udokumentowana zgodnie z PN-EN 13108-1 punkt 4.1.

Zaleca się stosowanie do mieszanek mineralno-asfaltowych, dodatku środka obniżającego temperaturę produkcji i układania – nie dotyczy to produkcji mieszanek mineralno-asfaltowych z dozowaniem granulatu asfaltowego w technologii „na zimno". Do mieszanek mineralno-asfaltowych może być stosowany dodatek asfaltu naturalnego, jeżeli spełnia wymagania podane w PN-EN 13108-4 Załącznik B.

2.3. Dostawy materiałów

Za dostawy materiałów odpowiedzialny jest Wykonawca robót zgodnie z ustaleniami określonymi w D-M-00.00.00 „Wymagania ogólne".

Do obowiązku Wykonawcy należy takie zorganizowanie dostaw materiałów do wytwarzania MMA, aby zapewnić nieprzerwaną pracę otaczarki w trakcie wykonywania dziennej działki roboczej. Jakość każdej dostawy kruszywa i wypełniacza musi być potwierdzona deklaracją producenta (oznakowanie CE). Do każdej partii granulatu asfaltowego należy dołączyć dokumenty określone w normie PN-EN 13108-8 pkt. 6

2.4. Składowanie materiałów

2.4.1. Składowanie kruszywa

Składowanie kruszywa powinno odbywać się w warunkach zabezpieczających je przed zanieczyszczeniem i zmieszaniem z innymi rodzajami lub frakcjami kruszywa. Kruszywo powinno być składowane na utwardzonym i odwodnionym podłożu.

2.4.2. Składowanie wypełniacza

Wypełniacz należy składować w silosach wyposażonych w urządzenia do aeracji.

2.4.3. Składowanie asfaltu

Lepiszcze asfaltowe należy przechowywać zgodnie z zasadami podanymi w pkt. 8.3 WT-2 2014 – część I. Zbiorniki na asfalt modyfikowany winny być wyposażone w mieszadła mechaniczne lub co najmniej winny mieć zapewniony system przepompowywania wprawiający w cyrkulację asfalt z dolnych partii zbiornika. Maksymalne temperatury składowania asfaltu drogowego powinny być zgodne z tabelą 41 w/w wytycznych. Temperatury składowania asfaltów modyfikowanych powinny być zgodne z zaleceniami producenta.

2.4.4. Składowanie środka adhezyjnego

Składowanie środka adhezyjnego jest dozwolone tylko w oryginalnych opakowaniach producenta w warunkach podanych zgodnie z zaleceniami producenta.

2.4.5. Składowanie granulatu asfaltowego

Składowanie granulatu asfaltowego powinno odbywać się w warunkach zabezpieczających je przed:

- segregacją – zaleca się formowanie hałd o kształcie stożkowym o wysokości max. do 8m,
- zanieczyszczeniem i zmieszaniem z innymi rodzajami lub frakcjami granulatu,
- zawilgoceniem – ochrona granulatu asfaltowego przed opadami atmosferycznymi;

w przypadku dozowania „na zimno" obowiązkowe jest składowanie granulatu pod zadaszeniem.

Powierzchnię na której będzie składowany granulat asfaltowy należy utwardzić i ukształtować z wyraźnym spadkiem przeciwdziałającym akumulacji wody w hałdzie. Podczas składowania granulatu asfaltowego należy postępować zgodnie z zasadami określonymi w Załączniku nr 9.2.1 i Załączniku nr 9.2.2 RID I/6.

3. SPRZĘT

Ogólne wymagania dotyczące sprzętu podano w STWiORB D-M.00.00.00. „Wymagania ogólne" pkt. 3.

3.1. Wytwórnia mieszanek mineralno-asfaltowych

Produkcja mieszanki mineralno-asfaltowej powinna odbywać się na WMA o cyklicznym systemie produkcji mieszanki. WMA powinna prowadzić system ZKP (Zakładowa Kontrola Produkcji) zgodnie z wymaganiami PN-EN 13108-21, certyfikowany przez jednostkę notyfikowaną. Dozowanie wszystkich składników powinno odbywać się wagowo, dopuszcza się objętościowe dozowanie środka adhezyjnego. Wytwórnia powinna być wyposażona w automatyczny system sterowania produkcją, z możliwością rejestracji danych produkcyjnych dla każdego zarobu, ich odtworzenia i drukowania w cyklu dziennym. W przypadku wykorzystania destruktu asfaltowego w technologii „na gorąco", Wykonawca musi mieć dostępną wytwórnię mieszanek mineralno-asfaltowych, doposażoną w instalację do recyklingu w technologii „na gorąco" z równoległym bębnem do dozowania granulatu asfaltowego - metoda „równoległego bębna".

3.2. Układarka mieszanek mineralno-asfaltowych

Układanie mieszanki powinno odbywać się możliwie największą szerokością, przy użyciu mechanicznej układarki do układania mieszanki mineralno-asfaltowej lub zespołem układarek pracujących równolegle z przesunięciem roboczym umożliwiającym ułożenie stykających się warstw asfaltowych na gorąco, posiadającej następujące urządzenia:

- automatyczne sterowanie pozwalające na ułożenie warstwy zgodnie z założoną niweletą i grubością,
- urządzenie do wstępnego zagęszczania mieszanki z systemem podgrzewania

Mieszanki mineralno-asfaltowe można rozkładać specjalną maszyną drogową z podwójnym zestawem rozkładającym do układania dwóch warstw technologicznych w jednej operacji (tzw. asfaltowe warstwy kompaktowe).

3.3. Walce do zagęszczania

Wykonawca powinien dysponować sprzętem pozwalającym na uzyskanie wymaganego wskaźnika zagęszczenia warstwy z mieszanki mineralno-asfaltowej.

3.4. Skrapiarki

Wykonawca powinien dysponować skrapiarką spełniającą wymagania STWiORB D.04.03.01, pozwalającą na równomierne i zgodne z wymaganiami równomierne skropienie podłoża.

4. TRANSPORT

Ogólne wymagania dotyczące transportu podano w D-M-00.00.00 „Wymagania ogólne". Mieszanki mineralno-asfaltowe powinny być dowożone na budowę odpowiednio do postępu robót, tak aby zapewnić ciągłość wbudowania. Podczas transportu i postoju przed wbudowaniem mieszanki powinny być zabezpieczone przed ostygnięciem i dopływem powietrza (przykrycie, pojemniki termoizolacyjne lub pojazdy ogrzewane itp.). Mieszanki mineralno-asfaltowe, powinny być przewożone pojazdami samowyładowczymi. Podczas transportu mieszanki mineralno-asfaltowej muszą być zachowane dopuszczalne wartości temperatury. Dowieziona do rozkładarki mieszanka musi mieć temperaturę w wymaganym przedziale określonym w WT-2 2014 – część I tab. 42. Nie dotyczy to przypadków użycia dodatków obniżających temperaturę produkcji i wbudowania lepiszczy zawierających takie środki, lub specjalnych technologii produkcji i wbudowywania w obniżonej temperaturze tj. z użyciem asfaltu spienionego. W tym zakresie należy kierować się informacjami (zaleceniami) podanymi przez producentów tych środków. Powierzchnie skrzyń ładunkowych lub pojemników używanych do transportu mieszanki powinny być czyste. Do zwilżania tych powierzchni można używać tylko tego rodzaju środków antyadhezyjnych, które nie oddziałują szkodliwie na mieszanki mineralno-asfaltowe. Zabrania się skrapiania skrzyń olejem napędowym lub innymi środkami ropopochodnymi.

5. WYKONANIE ROBÓT

Ogólne zasady wykonania robót podano w STWiORB D-M.00.00.00 „Wymagania ogólne" pkt 5.

5.1. Projektowanie mieszanki mineralno-asfaltowej

W terminie 3 tygodni przed rozpoczęciem robót Wykonawca przedstawi Inspektorowi Nadzoru do zatwierdzenia projekt MMA (Badanie Typu) oraz wszystkie dokumenty potwierdzające jakość materiałów składowych MMA i reprezentatywne próbki materiałów. MMA powinna być zaprojektowana zgodnie z pkt. 8.1 i 8.2.3 WT-2 2014 – część I w zależności od kategorii ruchu. W przypadku stosowania granulatu asfaltowego należy na etapie projektowania stosować się do wytycznych określonych w Załączniku nr 9.2.1, Załączniku 9.2.2 i Załączniku nr 9.2.3 RID I/6. Wykonawca powinien zapewnić, aby podczas opracowywania Badania Typu MMA, były zastosowane w pełni reprezentatywne próbki materiałów składowych, które zostaną użyte do wykonania robót.

5.2. Wytwarzanie MMA

Produkcja MMA powinna odbywać się na WMA o cyklicznym systemie produkcji mieszanki, zgodnie z wymaganiami opisanymi w p. 3.1. Dozowanie wszystkich składników powinno odbywać się wagowo, dopuszcza się objętościowe dozowanie środka adhezyjnego. W przypadku stosowania granulatu asfaltowego do produkcji MMA należy:

- stosować się do wytycznych opisanych w Załączniku nr 9.2.2 RID I/6.
- przekazywać Inspektorowi Nadzoru wydruki z WMB potwierdzające, że ilość zadozowanego granulatu asfaltowego jest zgodna z zaakceptowanym przez Inspektora Nadzoru Badaniem Typu.

Temperatury technologiczne wytwarzania MMA powinny być zgodne z wymaganiami podanymi w p. 8.3 WT-2 2014 część I (Tabela 42) lub zgodnie z zaleceniami producenta. Mieszankę MMA zaleca się wbudowywać bezpośrednio po wyprodukowaniu bez magazynowania na zapas. Przechowywanie wyprodukowanej MMA w silosie może mieć miejsce tylko w sytuacjach awaryjnych.

Jeżeli mieszanka mineralno-asfaltowa jest dostarczana z kilku wytwórni lub od kilku producentów, to należy zapewnić zgodność typu i wymiaru mieszanki oraz spełnienie wymagań dokumentacji projektowej.

5.3. Przygotowanie podłoża

Podłoże pod warstwę wiążącą z MMA powinno być:
- nośne i ustabilizowane,
- czyste, bez zanieczyszczeń lub pozostałości luźnego kruszywa,
- wyprofilowane, równe i bez kolein,
- suche
- skropione emulsją asfaltową lub asfaltem zapewniającym powiązanie warstw,

oraz spełniać wymagania pkt. 7.2. WT-2 2016 – część II.

Brzegi krawężników i innych urządzeń przylegających do nawierzchni powinny zostać połączone z MMA zgodnie z pkt. 7.6.4 WT-2 2016 – część II (sposób wykonania spoin) i przy zastosowaniu materiałów określonych w pkt. 2.2.1 niniejszych STWiORB.

5.3.1. Połączenia międzywarstwowe

Uzyskanie wymaganej trwałości nawierzchni jest uzależnione od zapewnienia połączenia między warstwami oraz ich współpracy w przenoszeniu obciążeń nawierzchni wywołanych ruchem pojazdów. Zapewnienie połączenia międzywarstwowego wymaga starannego przygotowania podłoża, na którym będą układane kolejne warstwy asfaltowe, zastosowania odpowiedniej emulsji asfaltowej oraz właściwego wykonania skropienia. Podłoże należy przygotować zgodnie z STWiORB D.04.03.01. Skropienie emulsją asfaltową ma na celu zwiększenie siły połączenia pomiędzy warstwami konstrukcyjnymi oraz zabezpieczenie przed wnikaniem i zaleganiem wody pomiędzy warstwami. Do skropień należy stosować rodzaj emulsji i ilość w zależności od rodzaju warstwy i kategorii ruchu, zgodnie z zasadami określonymi w STWiORB D.04.03.01.

5.4. Warunki atmosferyczne

Warstwa nawierzchni z MMA powinna być układana w temperaturze:
- podłoża nie mniejszej niż +5°C,
- temperaturze otoczenie w ciągu doby (pomiary trzy razy dziennie) nie mniejszej niż +5°C.

Nie dopuszcza się układania MMA podczas opadów atmosferycznych i silnego wiatru przekraczającego prędkość 16m/s.

5.5. Próba technologiczna

Wykonawca przed przystąpieniem do produkcji MMA na żądanie Inspektora Nadzoru jest zobowiązany do przeprowadzenia próby technologicznej. Nie dopuszcza się oceniania dokładności pracy otaczarki oraz prawidłowości składu mieszanki mineralnej na podstawie tzw. suchego zarobu, z uwagi na segregację kruszywa. Na podstawie uzyskanych wyników Inspektor Nadzoru podejmuje decyzję o wykonaniu odcinka próbnego. Tolerancje zawartości składników MMA względem składu zaprojektowanego powinny być zgodne z wymaganiami podanymi w pkt. 6.7. niniejszych STWiORB.

5.6. Odcinek próbny

Wykonawca ma obowiązek wykonać odcinek próbny o długości przynajmniej 100m na całej szerokości jednej jezdni w celu:
− zdefiniowania parametrów produkcyjnych MMA,
− sprawdzenia czy sprzęt użyty do rozkładania i zagęszczania mieszanki jest właściwy,
− określenia grubości warstwy mieszanki mineralno-asfaltowej przed zagęszczeniem, koniecznej do uzyskania wymaganej ostatecznej grubości warstwy,
− określenia potrzebnej liczby przejść walców dla uzyskania prawidłowego zagęszczenia warstwy.

Do wykonania odcinka próbnego, Wykonawca powinien zastosować takie same materiały oraz sprzęt, jakie będą stosowane do wykonania warstwy z MMA podczas robót. Lokalizacja odcinka próbnego zostanie zaakceptowana przez Inspektora Nadzoru – dopuszcza się akceptację wykonanego odcinka próbnego w ramach innego zadania pod warunkiem, że został wbudowany ten sam typ mieszanki mineralno-asfaltowej oraz zastosowano ten sam sprzęt do wbudowania i zagęszczenia warstwy. Wykonawca rozpocznie wykonywanie nawierzchni z MMA dopiero po otrzymaniu akceptacji Inspektora Nadzoru, wydanej na podstawie testów oraz pomiarów dokonanych na odcinku próbnym. W przypadku nieprawidłowych parametrów warstwy ścieralnej i nie zatwierdzeniu przez Inspektora Nadzoru odcinka próbnego, Wykonawca ma obowiązek usunąć odcinek próbny warstwy ścieralnej (jeżeli był wykonywany w obrębie inwestycji) na własny koszt.

5.7. Wbudowywanie mieszanki MMA

Transport MMA powinien odbywać się zgodnie z wymaganiami podanymi w pkt. 7.4 WT-2 2016 – część II. Wbudowywanie MMA powinno odbywać się zgodnie z wymaganiami podanymi w pkt. 7.5 WT-2 2016 – część II.

Prace związane z wbudowaniem mieszanki mineralno-asfaltowej należy tak zaplanować, aby:
- umożliwiały układanie warstwy całą szerokością jezdni (jedną rozkładarką lub dwoma rozkładarkami pracującymi obok siebie z przesunięciem wg pkt 7.6.3.1. WT-2 2016 – część II); w przypadku przebudów i remontów o dopuszczonym ruchu jednokierunkowym (wahadłowym) szerokością pasa ruchu ,
- dzienne działki robocze (tj. odcinki nawierzchni na których mieszanka mineralno-asfaltowa jest wbudowywana jednego dnia) powinny być możliwie jak najdłuższe min. 200 m,
- organizacja dostaw mieszanki powinna zapewnić pracę rozkładarki bez zatrzymań z jednostajną prędkością.

Mieszankę mineralno-asfaltową należy wbudowywać w sprzyjających warunkach atmosferycznych określonych w pkt. 5.4. Temperatura otoczenia może być niższa w wypadku stosowania ogrzewania podłoża i obramowania (np. promienniki podczerwieni, urządzenia mikrofalowe). W celu poprawy właściwości przeciwpoślizgowych warstwę ścieralną należy układać w kierunku przeciwnym do przewidywanego ruchu – dotyczy nawierzchni dwujezdniowych oraz jednojezdniowych w przypadku przebudów i remontów układanych szerokością pasa ruchu. W uzasadnionych przypadkach, za zgodą Inspektora Nadzoru dopuszcza się układanie warstwy ścieralnej w kierunku zgodnym z ruchem pojazdów. W przypadku stosowania mieszanek mineralno-asfaltowych z dodatkiem umożliwiającym obniżenie temperatury mieszania i wbudowania (mieszanki na ciepło) lub stosowania specjalnych technologii produkcji i wbudowywania w obniżonej temperaturze, należy indywidualnie określić wymagane warunki otoczenia. Układarka powinna być stale zasilana w mieszankę tak, aby w zasobniku zawsze znajdowała się odpowiednia jej ilość, a kosz, transporter i stół były zawsze gorące i nie stygły. W miejscach niedostępnych dla sprzętu dopuszcza się wbudowywanie ręczne. Podczas rozkładania grubość wykonywanej warstwy powinna być sprawdzana co 25 m, w co najmniej trzech miejscach (w osi i przy brzegach warstwy). Warstwy wałowane powinny być równomiernie zagęszczane walcami drogowymi o charakterystyce zapewniającej skuteczność zagęszczania, potwierdzoną na odcinku próbnym. Dopuszczenie wykonanej warstwy asfaltowej na gorąco do ruchu może nastąpić po jej schłodzeniu do temperatury zapewniającej jej odporność na deformacje trwałe.

5.8. Połączenia technologiczne

Połączenia technologiczne powinny być wykonane przy zastosowaniu materiałów określonych w pkt 2.2.1 niniejszego STWiORB, oraz zgodnie z pkt. 7.6 WT- 2 2016 – część II.

5.8.1. Sposób i warunki aplikacji materiałów stosowanych do złączy.

A. Wymagania wobec wbudowania elastycznych taśm bitumicznych

Krawędź boczna złącza podłużnego winna być uformowana za pomocą rolki dociskowej lub poprzez obcięcie nożem talerzowym. Krawędź boczna złącza poprzecznego powinna być uformowana w taki sposób i za pomocą urządzeń umożliwiających uzyskanie nieregularnej powierzchni. Powierzchnie krawędzi do których klejona będzie taśma, powinny być czyste i suche. Przed przyklejeniem taśmy w metodzie „gorące przy zimnym", krawędzie „zimnej" warstwy na całkowitej grubości, należy zagruntować środkiem gruntującym zgodnie z zaleceniami producenta taśmy. Taśma bitumiczna o grubości 10 mm powinna być wstępnie przyklejona do zimnej krawędzi złącza na całej jego wysokości oraz wystawać ponad powierzchnię warstwy do 5 mm lub wg zaleceń Producenta.

B. Wymagania wobec wbudowania past bitumicznych

Przygotowanie krawędzi bocznych jak w przypadku stosowania taśm bitumicznych.

Pasta powinna być nanoszona mechanicznie z zapewnieniem równomiernego jej rozprowadzenia na bocznej krawędzi w ilości 3 - 4 kg/m^2 (warstwa o grubości 3 - 4 mm przy gęstości około 1,0 g/cm^3). Dopuszcza się ręczne nanoszenie past w miejscach niedostępnych.

5.8.2. Sposób wykonania złączy

Wymagania ogólne:
- złącza w warstwach nawierzchni powinny być wykonane w linii prostej,

- złącza podłużnego nie można lokalizować w śladach kół, a także w obszarze poziomego oznakowania jezdni
- złącza podłużne w konstrukcji wielowarstwowej należy przesunąć względem siebie w kolejnych warstwach technologicznych o co najmniej 30 cm w kierunku poprzecznym do osi jezdni,
- złącza muszą być całkowicie związane a powierzchnie przylegających warstw powinny być w jednym poziomie.

A. Metoda rozkładania „gorące przy gorącym"

Metoda ta ma zastosowanie w przypadku wykonywania złącza podłużnego – należy ją stosować zgodnie z pkt. 7.6.3.1 WT-2 2016 – część II.

Przy tej metodzie nie stosuje się dodatkowych materiałów do złączy.

B. Metoda rozkładania „gorące przy zimnym"

Wykonanie złączy metodą „gorące przy zimnym" stosuje się w przypadkach, gdy ze względu na ruch, względnie z innych uzasadnionych powodów konieczne jest wykonywanie nawierzchni w odstępach czasowych – należy ją stosować zgodnie z pkt. 7.6.3.2 WT-2 2016 – część II.

C. Sposób zakończenia działki roboczej

Zakończenie działki roboczej należy wykonać w sposób i przy pomocy urządzeń zapewniających uzyskanie nieregularnej, szorstkiej powierzchni spoiny (przy pomocy wstawianej kantówki lub frezarki) oraz szorstkiego podłoża w rejonie planowanego złącza. Niedopuszczalne jest posypywanie piaskiem jako sposobu na obniżenie szczepności warstw w rejonie końca działki roboczej oraz obcinanie piłą tarczową zimnej krawędzi działki. Zakończenie działki roboczej wykonuje się prostopadle do osi drogi. Krawędź działki roboczej jest równocześnie krawędzią poprzeczną złącza. Złącza poprzeczne między działkami roboczymi układanych pasów kolejnych warstw technologicznych należy przesunąć względem siebie o co najmniej 3 m w kierunku podłużnym do osi jezdni.

D. Sposób wykonywania spoin

Spoiny wykonuje się z użyciem materiałów wymienionych w punkcie 2.2.1.

Grubość elastycznej taśmy bitumicznej do spoin powinna wynosić:
- nie mniej niż 10 mm w warstwie ścieralnej. Pasta powinna być nanoszona mechanicznie z zapewnieniem równomiernego jej rozprowadzenia na bocznej krawędzi w ilości 3 - 4 kg/m2 (warstwa o grubości 3 - 4 mm przy gęstości około 1,0 g/cm3).

Wymagania dla wbudowywania zalew drogowych na gorąco:
- zabrudzone szczeliny należy oczyścić za pomocą sprężonego powietrza.
- zimne krawędzie winny uprzednio być posmarowane gruntownikiem wg zaleceń producenta zalewy drogowej na gorąco. Szczelinę należy zalać do pełna: z meniskiem wklęsłym w przypadku prac wykonywanych w niskich temperaturach otoczenia, bez menisku w przypadku prac wykonywanych w wysokich temperaturach.

5.9. Krawędzie zewnętrzne warstwy ścieralnej

Krawędzie zewnętrzne warstwy ścieralnej należy wykonać zgodnie z wymaganiami pkt. 7.7 WT-2 2016 – część II

Po wykonaniu warstwy ścieralnej o jednostronnym nachyleniu jezdni należy uszczelnić wyżej położoną krawędź boczną. Niżej położona krawędź boczna powinna pozostać nieuszczelniona. Krawędź zewnętrzną oraz powierzchnię odsadzki poziomej należy zabezpieczyć przez pokrycie gorącym asfaltem w ilości:
- powierzchnie odsadzek - 1,5 kg/m^2
- krawędzie zewnętrzne - 4 kg/m^2,

zgodnie z rys. 1 pkt. 7.7 WT-2 2016 – część II.

W przypadku nawierzchni o dwustronnym nachyleniu (przekrój daszkowy) nie wykonuje się uszczelnienia zewnętrznych krawędzi jezdni, jeśli jednak w ciągu tej drogi (np. na łukach) wystąpi przekrój o jednostronnym nachyleniu, należy uszczelnić wyżej położoną krawędź boczną.

6. KONTROLA JAKOŚCI ROBÓT

6.1. Ogólne zasady kontroli jakości robót

Ogólne zasady kontroli jakości robót podano w D-M-00.00.00 „Wymagania ogólne"

Badania mieszanki mineralno-asfaltowej należy wykonywać zgodnie z normami podanymi w pkt. 8.2.3. WT-2 2014 Nawierzchnie Asfaltowe (Tabela 18, 19 dla mieszanki typu AC).

Badania i pomiary dzielą się na:
- badania i pomiary Wykonawcy – w ramach własnego nadzoru,
- badania i pomiary kontrolne – w ramach nadzoru Zamawiającego.

W uzasadnionych przypadkach w ramach badań i pomiarów kontrolnych dopuszcza się wykonanie badań i pomiarów kontrolnych dodatkowych i/lub badań i pomiarów arbitrażowych.

Badania obejmują:
- pobranie próbek,
- zapakowanie próbek do wysyłki,
- transport próbek z miejsca pobrania do placówki wykonującej badania,
- przeprowadzenie badania,
- sprawozdanie z badań.

Pomiary obejmują terenową weryfikację cech nawierzchni. Badania i pomiary Wykonawcy – zgodnie z D-M00.00.00 „Wymaganie ogólne"

Zakres badań i pomiarów Wykonawcy powinien:
- być nie mniejszy niż określony w Zakładowej Kontroli Produkcji dla dostarczanych na budowę materiałów i wyrobów budowlanych – mieszanki mineralno- asfaltowe, kruszywa, lepiszcze, materiały do uszczelnień, itd.,
- dla wykonanej warstwy być nie mniejszy niż określony zakres i częstotliwość badań i pomiarów kontrolnych określony w tab. 7.

Zakres badań Wykonawcy związany z wykonywaniem nawierzchni:
- pomiar temperatury powietrza,
- pomiar temperatury mieszanki mineralno-asfaltowej podczas wykonywania nawierzchni,
- ocena wizualna mieszanki mineralno-asfaltowej,
- wykaz ilości materiałów lub grubości wykonanych warstw,
- pomiar spadku poprzecznego poszczególnych warstw asfaltowych,
- pomiar równości warstwy ścieralnej,
- pomiar właściwości przeciwpoślizgowych,
-pomiar rzędnych wysokościowych i pomiary sytuacyjne,
- badania zagęszczenia warstwy i zawartości wolnej przestrzeni,
- pomiar szczepności warstw asfaltowych
- ocena wizualna jednorodności powierzchni warstwy,
- ocena wizualna jakości wykonania połączeń technologicznych.

Tabela 7. Minimalna częstotliwość badań ze strony Wykonawcy dla warstwy ścieralnej

Lp.	Badana cecha	Metoda	Częstotliwość
1.	Zagęszczenie MMA oraz zawartość wolnych przestrzeni w warstwie	Porównanie gęstości objętościowej referencyjnej do rzeczywistej	- 2 razy na kilometr każdej jezdni, nie rzadziej niż 1 raz na 6000 m^2
2.	Szczepność warstw asfaltowych dla dróg KR 1-4	Metoda Leutnera	- nie rzadziej niż 1 raz na 15000 m^2
3.	Grubość (grubości poszczególnych warstw i grubość pakietu warstw asfaltowych)	Rzędne wysokościowe, Pomiar elektromagnetyczny, Przymiarem na wyciętych próbach	- nie rzadziej niż co 50 m - nie rzadziej niż co 100 m - 2 razy na kilometr każdej jezdni, nie rzadziej niż 1 raz na 6000 m^2
4.	Równość podłużna		

4.1	Klasy dróg: GP, G	Planografem	- każdy pas układania warstwy w sposób ciągły
4.2	Klasy dróg: Z,L,D, place i parkingi oraz w miejscach niedostępnych dla urządzeń pomiarowych	Planografem	- każdy pas układania warstwy w sposób ciągły
4.3	Klasy dróg Z, L i D w miejscach niedostępnych dla urządzeń pomiarowych	4 metrową łatą i klinem	- w sposób ciągły (początek każdego pomiaru łatą w miejscu zakończenia poprzedniego pomiaru)
5.	Równość poprzeczna		
5.1	Klasy dróg: GP, G	Profilografem	- każdy pas układania warstwy w sposób ciągły
5.2	Klasy dróg: Z,L,D place i parkingi	Profilografem lub 2 metrową łatą i klinem	- nie rzadziej niż co 5 m
5.3	W miejscach niedostępnych dla urządzeń pomiarowych	2 metrową łatą i klinem	- nie rzadziej niż co 5 m
6.	Spadki poprzeczne	Profilografem lub - 2 metrową łatą i pochyłomierzem - metodami geodezyjnymi	co 10m 50 razy na 1 km dodatkowe pomiary w punktach charakterystycznych łuków poziomych
7.	Właściwości przeciwpoślizgowe Klasy dróg: GP,G	Urządzeniem SRT-3 lub równoważnym	- każdy pas układania warstwy, - pomiar co 50 m
7.	Szerokość warstwy	Taśmą mierniczą	- pomiar co 50 m, na łukach poziomych w punktach charakterystycznych
8.	Odchylenie od projektowanej osi drogi	Rzędne wysokościowe Pomiary sytuacyjne	- pomiar rzędnych niwelacji podłużnej i poprzecznej oraz usytuowania osi, na łukach poziomych i pionowych w punktach charakterystycznych

6.3. Badania i pomiary kontrolne - zgodnie z D-M-00.00.00 „Wymagania ogólne”
6.4. Badania i pomiary kontrolne dodatkowe - zgodnie z D-M-00.00.00 „Wymagania ogólne”
6.5. Badania i pomiary arbitrażowe - zgodnie z D-M-00.00.00 „Wymagania ogólne”
6.6. Badania i pomiary przed przystąpieniem do robót - zgodnie z D-M-00.00.00 „Wymagania ogólne”
Przed przystąpieniem do robót Wykonawca powinien przedstawić Inspektorowi Nadzoru do akceptacji źródła poboru kruszyw oraz wszystkich dodatkowych materiałów, dołączając wszystkie dokumenty potwierdzające jakość materiałów składowych.
6.7. Badania w czasie robót
6.7.1. Zawartość lepiszcza rozpuszczalnego
Badanie polega na wykonaniu ekstrakcji lepiszcza, zgodnie PN-EN 12697-1, z próbki pobranej z mieszanki mineralno-asfaltowej.
Jakości wbudowanej mieszanki mineralno-asfaltowej należy ocenić na podstawie:
- wielkości odchyłki obliczonej dla wartości średniej (średnia arytmetyczna wszystkich wyników z całej drogi dla danego typu MMA i danej warstwy asfaltowej) z dokładnością do 0,01 %,
- wielkości odchyłki obliczonej dla pojedynczego wyniku (próbki) z dokładnością do 0,1 %.
Wyżej wymienione kryteria należy stosować jednocześnie (oba podlegają ocenie jakości MMA).
Odchyłka jest to wartość bezwzględna różnicy pomiędzy procentową zawartością lepiszcza rozpuszczalnego uzyskaną z badań laboratoryjnych a procentową zawartością lepiszcza rozpuszczalnego podaną w Badaniu Typu (%).
Tabela 8. Dopuszczalne odchyłki do odbioru dla wartości średniej policzonej z dokładnością do 0,01 %

Oceniany parametr	**Wielkość odchyłki dla wartości średniej ; %**	
	AC	
	KR3÷KR4	KR1÷KR2
wartość lepiszcza rozpuszczalnego S – niedomiar	0,15	0,20
wartość lepiszcza rozpuszczalnego S – nadmiar	0,20	0,20

Tabela 9. Dopuszczalne odchyłki do odbioru dla pojedynczego wyniku określonego z dokładnością do 0,1 %

Oceniany parametr	Wielkość odchyłki dla wartości średniej ; %
	AC
	KR1÷KR4
wartość lepiszcza rozpuszczalnego S – niedomiar	0,3
wartość lepiszcza rozpuszczalnego S – nadmiar	0,3

W przypadku przekroczenia wielkości dopuszczalnych odchyłek dla wartości średniej i dla pojedynczego wyniku w zakresie zawartości lepiszcza rozpuszczalnego należy postępować zgodnie z Instrukcją DP-T14 Ocena jakości na drogach krajowych. Część I-Roboty drogowe, z uwzględnieniem zasad opisanych w punktach 6.4 lub 6.5 niniejszych STWiORB.
6.7.2. Uziarnienie mieszanki mineralnej
Po wykonaniu ekstrakcji lepiszcza należy przeprowadzić kontrolę uziarnienia mieszanki kruszywa mineralnego wg PN-EN 12697-2.
Jakości mieszanki mineralnej należy ocenić na podstawie:
- wielkości odchyłki obliczonej dla wartości średniej (średnia arytmetyczna wszystkich wyników z całej drogi dla danego typu MMA i danej warstwy asfaltowej) z dokładnością do 0,1 %
- wielkości odchyłki obliczonej dla pojedynczego wyniku (próbki) z dokładnością do 0,1 % dla sita 0,063mm i z dokładnością do 1 % dla pozostałych sit.
Wyżej wymienione kryteria należy stosować jednocześnie (oba podlegają ocenie jakości MMA).
Odchyłka jest to wartość bezwzględna różnicy pomiędzy procentową zawartością ziaren w wyekstrahowanej mieszance mineralnej uzyskaną z badań laboratoryjnych a procentową zawartością ziaren w mieszance mineralnej podaną w Badaniu Typu (%).
Dopuszczalne odchyłki w zakresie uziarnienia podano w tabeli 10.
Tabela 10. Dopuszczalne odchyłki w zakresie uziarnienia.

Przechodzi przez sito #, mm	**Odchyłki dopuszczalne dla pojedynczego wyniku, %**		**Odchyłki dopuszczalne dla wartości średniej, %**
	KR 3-4	KR 1-2	KR 1-4
0,063	2,5	3,0	1,5
0,125	4	5	2,0
2	5	6	3,0
D/2 lub sito charakterystyczne	6	7	4,0
D	7	8	5,0

Wymagania dotyczące udziału kruszywa grubego, drobnego i wypełniacza powinny być spełnione jednocześnie.
W przypadku przekroczenia wielkości dopuszczalnych odchyłek dla wartości średniej w zakresie uziarnienia należy postępować zgodnie z Instrukcją DP-T14 Ocena jakości na drogach krajowych. Część I-Roboty drogowe, z uwzględnieniem zasad opisanych w punktach 6.4 lub 6.5 niniejszych STWiORB.
Dla kryterium dotyczącego pojedynczego wyniku nie stosuje się potrąceń – należy je spełnić wg wyżej wymienionych wymagań.
6.7.3. Zawartość wolnych przestrzeni w mieszance MMA
Zawartość wolnych przestrzeni w próbkach Marshalla oblicza się zgodnie z PN-EN 12697-8. Zawartość wolnych przestrzeni nie może przekroczyć wartości podanych w WT-2 2014 Tabela 18 i 19 w zależności od kategorii ruchu.

6.7.4. Pomiar grubości warstwy wg PN-EN 12697-36
Grubości wykonanej warstwy należy określać na wyciętych próbkach (nie wycinać próbek na obiektach mostowych wiertnicą mechaniczną) lub metodą elektromagnetyczną z częstotliwością określoną w tab. 7. Sposób oceny grubości warstwy i pakietu warstw należy dokonać zgodnie WT-2 2016 – część II pkt 8.2 i Instrukcją DP-T 14 pkt. 2.3.
Grubości warstwy należy ocenić na podstawie wielkości odchyłki obliczonej dla:
- pojedynczego wyniku pomiaru grubości warstwy i pakietu warstw asfaltowych,
- wartości średniej ze wszystkich pomiarów grubości danej warstwy i wartości średniej pomiarów pakietu warstw asfaltowych.
Odchyłka w zakresie grubości danej warstwy lub pakietu warstw z mieszanek mineralno-asfaltowych jest to procentowe przekroczenie w dół projektowanej grubości warstwy lub pakietu i obliczona wg pkt 2.3. Instrukcji DP-T14 – część I z dokładnością do 1%.
Tolerancja dla pojedynczego wyniku w zakresie:
- grubości warstwy może wynosić 1÷5% grubości projektowanej.
- pakietu wszystkich warstw asfaltowych wynosi 0÷10% grubości projektowanej, lecz nie więcej niż 1 cm.
Wartość średnia ze wszystkich pomiarów grubości danej warstwy lub pakietu warstw powinna być równa bądź większa w stosunku do grubości przyjętej w projekcie konstrukcji nawierzchni. W przypadku przekroczenia wartości dopuszczalnych w zakresie grubości należy postępować zgodnie z Instrukcją DP- T 14 , Ocena jakości na drogach krajowych. Część I – Roboty drogowe, z uwzględnieniem zasad opisanych w niniejszych STWiORB. Za zgodą Zamawiającego, dopuszcza się przy odbiorze warstwy pomiar grubości za pomocą georadaru GPR.
6.7.5. Wskaźnik zagęszczenia warstwy wg PN-EN 13108-20 załącznik C4
Wskaźnik zagęszczenia warstwy należy sprawdzać na próbkach wyciętych z zagęszczonej warstwy z częstością podaną w pkt. 6.2. tab. 7. Wskaźnik zagęszczenia nie może być niższy niż 98,0%. Dopuszcza się za zgodą Inspektora Nadzoru badania zagęszczenia warstwy metodami izotopowymi (zamiennie do cięcia próbek). Metodą referencyjną jest badanie na próbkach wyciętych z zagęszczonej warstwy. Wykonawca jest zobowiązany do wycięcia próbki na każde życzenie Inspektora Nadzoru w miejscach wątpliwych przez niego wskazanych. W przypadku jeśli wskaźnik zagęszczenia jest niższy niż 98,0% należy postępować zgodnie z Instrukcją DP-T 14 Ocena jakości na drogach krajowych. Część I - Roboty drogowe, z uwzględnieniem zasad opisanych w punktach 6.4 lub 6.5 niniejszej STWiORB.
6.7.6. Wolna przestrzeń w zagęszczonej warstwie wg PN-EN 12697-8.
Do obliczenia wolnej przestrzeni w warstwie należy przyjmować gęstość mieszanki mineralno-asfaltowej oznaczonej w dniu wykonywania kontrolowanej działki roboczej. Zawartość wolnej przestrzeni w warstwie powinna mieścić się w granicach AC 5 S KR 1-2 1,0-5,0%, dla AC 8 S oraz AC 11 S KR 1-2 1,0-4,5%, dla KR 3-4 2,0-5,0%. Zawartość wolnej przestrzeni w warstwie należy sprawdzać z częstością podaną w pkt. 6.2. tab. 7. W przypadku przekroczenia wartości dopuszczalnych w zakresie zawartości wolnych przestrzeni należy postępować zgodnie z Instrukcją DP-T 14 Ocena jakości na drogach krajowych. Część I - Roboty drogowe, z uwzględnieniem zasad opisanych w punktach 6.4 lub 6.5 niniejszej STWiORB.
6.7.7. Wytrzymałość na ścinanie połączeń międzywarstwowych.
Badanie szczepności międzywarstwowej należy wykonać wg metody Leutnera na próbkach Ø 150±2mm lub Ø 100±2mm zgodnie z „Instrukcją laboratoryjnego badania szczepności międzywarstwowej warstw asfaltowych wg metody Leutnera i wymagania techniczne szczepności. 2014". Wymagana wartość dla połączenia ścieralna – wiążąca wynosi nie mniej niż 1,0 MPa – kryterium należy spełnić. Dopuszcza się też inne sprawdzone metody badania szczepności, przy czym metodą referencyjną jest metoda Leutnera na próbkach Ø 150±2mm. Badanie szczepności międzywarstwowej należy sprawdzać zgodnie z częstością podaną w pkt. 6.2. tab. 7. W przypadku przekroczenia wartości dopuszczalnych w zakresie wytrzymałości na ścinanie połączeń międzywarstwowych należy postępować zgodnie z Instrukcją DP-T 14 Ocena jakości na drogach krajowych. Część I - Roboty drogowe, z uwzględnieniem zasad opisanych w punktach 6.4 lub 6.5 niniejszej STWiORB.
6.7.8. Temperatura mięknienia lepiszcza odzyskanego.
Wymagania dla temperatury mięknienia lepiszcza odzyskanego zgodnie z pkt. 8.1.1. WT-2 2016 – część II. Dla lepiszcza wyekstrahowanego należy kontrolować następujące właściwości:
- temperaturę mięknienia (1 badanie podczas próby technologicznej oraz w razie wątpliwości),
- nawrót sprężysty - dot. polimeroasfaltów (1 badanie podczas próby technologicznej oraz w razie wątpliwości).

6.8. Badania i pomiary cech geometrycznych warstwy z MMA

6.8.1. Częstość oraz zakres badań i pomiarów
Częstość oraz zakres badań i pomiarów podano na warstwie ścieralnej podano w tabeli 7.
6.8.2. Szerokość warstwy
Szerokość wykonanej warstwy powinna być zgodna z szerokością projektowaną z tolerancją +5 cm. Wymaga się, aby co najmniej 95% wykonanych pomiarów nie przekraczało dopuszczalnego odchylenia. 100% wykonanych pomiarów szerokości wykonanej warstwy powinna być zgodna z szerokością projektowaną z tolerancją + 7 cm.
6.8.3. Równość podłużna i poprzeczna warstwy ścieralnej
A. Ocena równości podłużnej warstwy ścieralnej
W pomiarach równości nawierzchni należy stosować metody:
- profilometryczną bazującą na wskaźnikach równości IRI;
- pomiaru ciągłego równoważną użyciu łaty i klina z wykorzystaniem planografu (w miejscach niedostępnych dla planografu pomiar ciągły z użyciem łaty o długości 4 m i klina). Do oceny równości podłużnej warstwy ścieralnej nawierzchni dróg klasy GP oraz G należy stosować metodę profilometryczną bazującą na wskaźnikach równości IRI [mm/m]. Kierunek pomiaru powinien być zgodny z projektowanym kierunkiem jazdy. Profil nierówności warstwy nawierzchni należy rejestrować z krokiem co 10 cm. Wartość IRI należy wyznaczać z krokiem co 50 m. Długość ocenianego odcinka nawierzchni nie powinna być większa niż 1 000 m. Odcinek końcowy o długości mniejszej niż 500 m należy oceniać łącznie z odcinkiem poprzedzającym. Do oceny równości odcinka nawierzchni ustala się minimalną liczbę wskaźników IRI równą 5. W przypadku odbioru robót na krótkich odcinkach nawierzchni, których całkowita długość jest mniejsza niż 250 m dopuszcza się wyznaczanie wskaźników IRI z krokiem mniejszym niż 50 m, przy czym należy ustalać maksymalną możliwą długość kroku pomiarowego, z uwzględnieniem minimalnej wymaganej liczby wskaźników IRI równej 5. Wymagana równość podłużna jest określona przez dopuszczalną wartość średnią wyników pomiaru $IRI_{śr}$ oraz dopuszczalną wartość maksymalną pojedynczego pomiaru IRI_{max}, których nie można przekroczyć na długości ocenianego odcinka nawierzchni. Wartości dopuszczalne przy odbiorze warstwy ścieralnej metodą profilometryczną określa tabela 11.

Tabela 11. Wartości dopuszczalne przy odbiorze warstwy ścieralnej metodą profilometryczną

Klasa drogi	**Element nawierzchni**	**Dopuszczalne odbiorcze wartości wskaźników dla zadanego zakresu długości odcinka drogi [mm/m]**	
		$IRI_{śr}$*	IRI_{max}
1	2	3	4
GP	Pasy ruchu zasadnicze, awaryjne, dodatkowe, włącznie i wyłączenia, jezdnie łącznic	1,1	2,4
	Utwardzone pobocza	1,3	2,4
	Jezdnie MOP	1,5	2,7
G	Pasy ruchu zasadnicze, dodatkowe, włączenia i wyłączenia, postojowe, jezdnie łącznic,	1,5	3,4
	Utwardzone pobocza	1,7	3,4

* w przypadku:
− odbioru odcinków warstwy nawierzchni o całkowitej długości mniejszej niż 500 m,
− odbioru robót polegających na ułożeniu na istniejącej nawierzchni jedynie warstwy ścieralnej (niezależnie od długości odcinka robót),
dopuszczalną wartość $IRI_{śr}$ wg tabeli należy zwiększyć o 0,2 mm/m.

W przypadku dokonywania oceny odcinków warstwy nawierzchni, na których występują dylatacje mostowe, dopuszcza się weryfikację równości podłużnej w miejscu dylatacji z użyciem łaty (o długości 4 m) i klina. Maksymalna wielkość zmierzonego prześwitu nie może przekroczyć wartości określonych w tabeli 12

Tabela 12. Dopuszczalne odbiorcze wartości odchyleń równości podłużnej na odcinkach gdzie występują dylatacje

Klasa drogi	**Dopuszczalne odbiorcze wartości odchyleń równości podłużnej warstwy ścieralnej dla odcinków z dylatacjami [mm]**
GP	4
G	6

Do oceny równości podłużnej warstwy ścieralnej nawierzchni dróg klasy Z, L, D, placów i parkingów oraz w miejscach niedostępnych dla profilografów należy stosować metodę pomiaru ciągłego równoważną użyciu łaty i klina z wykorzystaniem planografu, umożliwiającego wyznaczanie odchyleń równości podłużnej jako największej odległości (prześwitu) pomiędzy teoretyczną linią łączącą spody kółek jezdnych urządzenia a mierzoną powierzchnią warstwy [mm]. W miejscach niedostępnych dla planografu pomiar równości podłużnej warstw nawierzchni należy wykonać w sposób ciągły z użyciem łaty (o długości 4 m) i klina. Wartości dopuszczalne odchyleń równości podłużnej przy odbiorze warstwy planografem (łatą i klinem) określa tabela 13.

Tabela 13. Dopuszczalne wartości odchyleń równości podłużnej przy odbiorze warstwy planografem (łatą i klinem)

Klasa drogi	**Element nawierzchni**	**Dopuszczalne odbiorcze wartości wskaźników dla zadanego zakresu długości odcinka drogi [mm/m]**
Z	pasy ruchu zasadnicze, dodatkowe, włączenia i wyłączenia, postojowe, jezdnie łącznic, utwardzone pobocza	6
L, D, place, parkingi	Wszystkie pasy ruchu i powierzchnie przeznaczone do ruchu i postoju pojazdów	9

B. Pomiar równości poprzecznej warstwy ścieralnej

Do oceny równości poprzecznej warstw nawierzchni dróg klasy GP oraz G należy stosować metodę pomiaru profilometrycznego równoważną użyciu łaty i klina, umożliwiającą wyznaczenie odchylenia równości w przekroju poprzecznym pasa ruchu/elementu drogi. Odchylenie to jest obliczane jako największa odległość (prześwit) pomiędzy teoretyczną łatą (o długości 2 m) a zarejestrowanym profilem poprzecznym warstwy. Efektywna szerokość pomiarowa jest równa szerokości mierzonego pasa (elementu) nawierzchni z tolerancją ±15%. Wartość odchylenia równości poprzecznej należy wyznaczać z krokiem co 1 m, natomiast ocenie podlega wartość średnia z kolejnych 5 metrów. W miejscach niedostępnych dla profilografu oraz dróg klas Z, L, D, placów i parkingów pomiar równości porzecznej warstwy ścieralnej nawierzchni dopuszcza się wykonać z użyciem łaty i klina. Długość łaty w pomiarze równości poprzecznej powinna wynosić 2 m. Pomiar powinien być wykonany nie rzadziej niż co 5 m. Dopuszczalne wartości odchyleń zostały podane w tabeli 14.

Tabela 14. Dopuszczalne wartości odchyleń równości poprzecznej dla warstwy ścieralnej

Klasa drogi	Element nawierzchni	Dopuszczalne odbiorcze wartości wskaźników dla zadanego zakresu długości odcinka drogi [mm/m]
GP	Pasy ruchu zasadnicze, awaryjne, dodatkowe, włączenia i wyłączenia, jezdnia łącznic, utwardzone pobocza	4
	Jezdnie MOP	6
G,Z	Pasy ruchu zasadnicze, dodatkowe, włączenia i wyłączenia, postojowe, jezdnie łącznic, utwardzone pobocza	6
L, D, place, parkingi	Wszystkie pasy ruchu i powierzchnie przeznaczone do ruchu i postoju pojazdów	9

Pomiar równości poprzecznej warstw nawierzchni z użyciem łaty i klina

Pomiar równości poprzecznej warstw nawierzchni z użyciem łaty (o długości 2 m) i klina należy wykonywać z krokiem nie rzadziej niż co 5 m. W czasie pomiaru łata powinna leżeć prostopadle do osi drogi i w płaszczyźnie prostopadłej do powierzchni badanej warstwy. Klin należy podkładać pod łatę w miejscu, w którym prześwit jest największy (największe odchylenie równości). Wielkość prześwitu jest równa najmniejszej liczbie widocznej na klinie podłożonym pod łatę. Zasady oceny wyników podano w tabeli 14.

6.8.4. Spadki poprzeczne

Pomiar spadków poprzecznych należy wykonać:

− łatą i pochyłomierzem (sprawdzenie spadku poprzecznego polega na przyłożeniu łaty i pomiar pochylenia pochyłomierzem), lub

− metodą profilometryczną (pomiar profilografem laserowym), lub

− metodami geodezyjnymi.

Spadki poprzeczne warstwy ścieralnej na odcinkach prostych i na łukach powinny być zgodne z spadkami poprzecznymi z tolerancją ± 0,5%. Wymaga się, aby co najmniej 95% wykonanych pomiarów nie przekraczało przedziału dopuszczalnych odchyleń. Dla 100% wykonanych pomiarów spadki poprzeczne warstwy ścieralnej na odcinkach prostych i na łukach powinny być zgodne z spadkami poprzecznymi z tolerancją ± 0,7%. Spadek poprzeczny musi być wystarczający do zapewnienia sprawnego spływu wody.

6.8.5. Ukształtowanie osi w planie

Oś warstwy w planie powinna być usytuowana zgodnie z osią projektowaną z tolerancją ± 5 cm. Wymaga się, aby co najmniej 95% wykonanych pomiarów nie przekraczało przedziału dopuszczalnych odchyleń. 100% wykonanych pomiarów ukształtowania osi w planie powinno być zgodne z osią projektowaną z tolerancją ± 7 cm.

6.8.6. Rzędne wysokościowe nawierzchni

Rzędne wysokościowe warstwy ścieralnej powinny być mierzone w przekrojach co 10m w osi i na krawędziach każdej jezdni. Przed przystąpieniem do robót Wykonawca przedstawi schemat punktów pomiarowych do akceptacji. Różnice pomiędzy rzędnymi wysokościowymi warstwy a rzędnymi projektowanymi nie powinny przekraczać ±1 cm. Wymaga się, aby co najmniej 95% wykonanych pomiarów nie przekraczało przedziału dopuszczalnych odchyleń. Dla 100% wykonanych pomiarów różnice pomiędzy rzędnymi wysokościowymi warstwy ścieralnej a rzędnymi projektowanymi nie mogą przekraczać ± 1,5 cm.

6.8.7. Złącza podłużne i poprzeczne

Złącza w nawierzchni powinny być wykonane w linii prostej, prostopadle lub równolegle do osi drogi.

W konstrukcji wielowarstwowej:

− złącza poprzeczne powinny być przesunięte względem siebie co najmniej o 3 m,

− złącza podłużne powinny być przesunięte względem siebie w kolejnych warstwach technologicznych o co najmniej o 30 cm w kierunku poprzecznym do osi jezdni.

Nie można lokalizować złącza podłużnego w śladach kół, a także w obszarze poziomego oznakowania jezdni. Złącza powinny być całkowicie związane, a przylegające warstwy powinny być w jednym poziomie.

6.8.8. Wygląd warstwy

Wygląd warstwy z MMA powinien być jednorodny, bez miejsc „przeasfaltowanych", porowatych, łuszczących się i spękanych.

6.8.9. Właściwości przeciwpoślizgowe

Przy ocenie właściwości przeciwpoślizgowych nawierzchni drogi klasy GP i G powinien być określony współczynnik tarcia na mokrej nawierzchni przy całkowitym poślizgu opony testowej. Pomiar wykonuje się urządzeniem SRT-3 nie rzadziej niż co 50 m na nawierzchni zwilżanej wodą w ilości 0,5 l/m2, przy 100% poślizgu opony testowej rowkowanej (ribbed tyre) rozmiaru 165 R 15 - zalecanej przez World Road Association PIARC, lub za pomocą innej wiarygodnej metody równoważnej, jeśli dysponuje się sprawdzoną zależnością korelacyjną umożliwiającą przeliczenie wyników pomiarów na wartości uzyskiwane zestawem o pełnej blokadzie koła pozytywnie zaopiniowanej przez Zamawiającego. Pomiary powinny być wykonywane w temperaturze otoczenia od 5ºC do 30ºC, na czystej nawierzchni. Badanie należy wykonać w śladzie koła przed dopuszczeniem nawierzchni do ruchu drogowego oraz powtórnie w okresie od 4 do 8

tygodni od oddania nawierzchni do eksploatacji. Jeżeli warunki atmosferyczne uniemożliwiają wykonanie pomiaru w wymienionym terminie, powinien być on zrealizowany z najmniejszym możliwym opóźnieniem. Uzyskane wartości współczynnika tarcia należy rejestrować z dokładnością do trzech miejsc po przecinku. Miarą właściwości przeciwpoślizgowych jest miarodajny współczynnik tarcia. Za miarodajny współczynnik tarcia przyjmuje się różnicę wartości średniej E(m) i odchylenia standardowego D : E(m) - D. Wyniki podaje się z dokładnością do dwóch miejsc po przecinku. Długość ocenianego odcinka nawierzchni nie powinna być większa niż 1000 m a liczba pomiarów nie mniejsza niż 10. Odcinek końcowy o długości mniejszej niż 500 m należy oceniać łącznie z odcinkiem poprzedzającym. Wymagane minimalne parametry miarodajnego współczynnika tarcia nawierzchni określa tabela 15:

Tabela 15. Minimalne wartości miarodajnego współczynnika tarcia nawierzchni dla konkretnej prędkości zablokowanej opony względem nawierzchni.

Klasa drogi	Element nawierzchni	Minimalna wartość miarodajnego współczynnika tarcia przy prędkości zablokowanej opony względem nawierzchni	
		30 km/h	60 km/h
GP,G	Pasy ruchu, pasy dodatkowe, jezdnie łącznic, utwardzone pobocza*)	0,48**	0,41

* w przypadku utwardzonych poboczy wykonywanych w jednym ciągu technologicznym, wymagania można uznać za spełnione na podstawie pozytywnych parametrów nawierzchni pasów ruchu,

** wartości wymagań dla odcinków nawierzchni, na których nie można wykonać pomiarów z prędkością 60 km/h.

7. OBMIAR ROBÓT

7.1. Ogólne zasady obmiaru robót

Ogólne zasady obmiaru robót podano w STWiORB D-M.00.00.00 „Wymagania ogólne" pkt 7.

7.2. Jednostka obmiarowa

Jednostką obmiarową warstwy ścieralnej jest ryczałt, natomiast jednostką wskazującą przewidywaną ilość robót jest m^2 (metr kwadratowy).

8. ODBIÓR ROBÓT

Ogólne zasady odbioru robót podano w STWiORB D-M.00.00.00 „Wymagania ogólne" .

Roboty uznaje się za zgodne z dokumentacją projektową i jeżeli wszystkie pomiary i badania z zachowaniem tolerancji wg pkt 6 dały wyniki pozytywne.

Do odbioru ostatecznego uwzględniane są wyniki badań i pomiarów kontrolnych, badań i pomiarów kontrolnych dodatkowych, badań i pomiarów arbitrażowych do wyznaczonych odcinków częściowych.

8.1. Zasady postępowania z wadliwie wykonanymi robotami

Jeżeli wystąpią wyniki negatywne dla materiałów i robót (nie spełniające wymagań określonych w STWiORB), to Inspektor Nadzoru wydaje Wykonawcy polecenie przedstawienia programu naprawczego, chyba że na wniosek jednej ze stron zostaną wykonane badania /pomiary kontrolne dodatkowe lub arbitrażowe, a ich wyniki będą pozytywne. Wykonawca w programie tym jest zobowiązany dokonać oceny wpływu na trwałość konstrukcji nawierzchni, przedstawić sposób naprawienia wady lub wnioskować o zredukowanie ceny inwestycyjnej – naliczenie potrąceń według zasad określonych w Instrukcji DP- T 14 Ocena Jakości na Drogach Krajowych. Część I Roboty Drogowe. Na zastosowanie programu naprawczego wyraża zgodę Inspektor Nadzoru. W przypadku braku zgody Inspektora Nadzoru na zastosowanie programu naprawczego wszystkie materiały i roboty nie spełniające wymagań podanych w odpowiednich punktach STWiORB zostaną odrzucone. Wykonawca wymieni materiały na właściwe i wykona prawidłowo roboty na własny koszt. Jeżeli wymiana materiałów niespełniających wymagań lub wadliwie wykonane roboty spowodowują szkodę w innych, prawidłowo wykonanych robotach, to również te roboty powinny być ponownie wykonane przez Wykonawcę na jego koszt.

9. PODSTAWA PŁATNOŚCI

9.1. Ogólne ustalenia dotyczące podstaw płatności

Ogólne ustalenia dotyczące podstawy płatności podano w D.M.00.00.00 „Wymagania ogólne".

9.2. Cena jednostki obmiarowej

Cena wykonania 1 m^2 warstwy ścieralnej z betonu asfaltowego (AC S) obejmuje:

− prace pomiarowe i roboty przygotowawcze,
− oznakowanie robót,
− dostarczenie materiałów i sprzętu,
− opracowanie recepty laboratoryjnej,
− wykonanie próby technologicznej i odcinka próbnego,
− wyprodukowanie mieszanki betonu asfaltowego i jej transport na miejsce wbudowania,
− posmarowanie lepiszczem lub pokrycie taśmą asfaltową krawędzi urządzeń obcych i krawężników,
− rozłożenie i zagęszczenie mieszanki betonu asfaltowego,
− uformowanie złączy, zagruntowanie środkiem gruntującym i przymocowanie taśm bitumicznych,
− posmarowanie krawędzi bocznych asfaltem,
− przeprowadzenie pomiarów i badań wymaganych w specyfikacji technicznej,
− odwiezienie sprzętu,
− zawiera wszelkie inne czynności związane z prawidłowym wykonaniem warstwy zgodnie z wymaganiami niniejszych STWiORB.

9.3. Sposób rozliczenia robót tymczasowych i prac towarzyszących

Cena wykonania robót określonych niniejszymi STWiORB obejmuje:

− roboty tymczasowe, które są potrzebne do wykonania robót podstawowych, ale nie są przekazywane Zamawiającemu i są usuwane po wykonaniu robót podstawowych,
− prace towarzyszące, które są niezbędne do wykonania robót podstawowych, niezaliczane do robót tymczasowych, jak geodezyjne wytyczenie robót itd.

10. PRZEPISY ZWIĄZANE

10.1 Normy

1. PN-EN 12591 Asfalty i produkty asfaltowe - Wymagania dla asfaltów drogowych
2. PN-EN 12597 Asfalty i produkty asfaltowe - Terminologia
3. PN-EN 13808 Asfalty i lepiszcza asfaltowe - Zasady klasyfikacji kationowych emulsji asfaltowych
4. PN-EN 14023 Asfalty i lepiszcza asfaltowe - Zasady klasyfikacji asfaltów modyfikowanych polimerami
5. PN-EN 13924-2 Asfalty i lepiszcza asfaltowe - Zasady klasyfikacji asfaltów drogowych specjalnych - Część 2: Asfalty drogowe wielorodzajowe
6. PN-EN 13043 Kruszywa do mieszanek bitumicznych i powierzchniowych utrwaleń stosowanych na drogach, lotniskach i innych powierzchniach przeznaczonych do ruchu
7. PN-EN 932-3 Badania podstawowych właściwości kruszyw – Procedura i terminologia uproszczonego opisu petrograficznego
8. PN-EN 932-5 Badania podstawowych właściwości kruszyw – Część 5: Wyposażenie podstawowe i wzorcowanie
9. PN-EN 933-1 Badania geometrycznych właściwości kruszyw – Oznaczanie składu ziarnowego. Metoda przesiewania
10. PN-EN 933-3 Badania geometrycznych właściwości kruszyw – Oznaczanie kształtu ziaren za pomocą wskaźnika płaskości
11. PN-EN 933-4 Badania geometrycznych właściwości kruszyw – Część 4: Oznaczanie kształtu ziaren – Wskaźnik kształtu
12. PN-EN 933-5 Badania geometrycznych właściwości kruszyw – Oznaczanie procentowej zawartości ziaren o powierzchniach powstałych w wyniku przekruszenia lub łamania kruszyw grubych
13. PN-EN 933-6 Badania geometrycznych właściwości kruszyw – Część 6: Ocena właściwości powierzchni – Wskaźnik przepływu kruszywa
14. PN-EN 933-9 Badania geometrycznych właściwości kruszyw – Ocena zawartości drobnych cząstek – Badania błękitem metylenowym
15. PN-EN 933-10 Badania geometrycznych właściwości kruszyw – Część 10: Ocena zawartość drobnych cząstek – Uziarnienie wypełniaczy (przesiewanie w strumieniu powietrza)
16. PN-EN 1097-2 Badania mechanicznych i fizycznych właściwości kruszyw – Metody oznaczania odporności na rozdrabianie
17. PN-EN 1097-3 Badania mechanicznych i fizycznych właściwości kruszyw – Oznaczanie gęstości nasypowej i jamistości

18. PN-EN 1097-4 Badania mechanicznych i fizycznych właściwości kruszyw – Część 4: Oznaczanie pustych przestrzeni suchego, zagęszczonego wypełniacza
19. PN-EN 1097-5 Badania mechanicznych i fizycznych właściwości kruszyw – Część 5: Oznaczanie zawartości wody przez suszenie w suszarce z wentylacją
20. PN-EN 1097-6 Badania mechanicznych i fizycznych właściwości kruszyw – Część 6:
21. PN-EN 12697-1 Mieszanki mineralno-asfaltowe - Metody badań mieszanek mineralno-asfaltowych na gorąco – Część 1: Zawartość lepiszcza rozpuszczalnego
22. PN-EN 12697-2 Mieszanki mineralno-asfaltowe - Metody badań mieszanek mineralno-asfaltowych na gorąco – Część 2: Oznaczanie składu ziarnowego
23. PN-EN 12697-3 Mieszanki mineralno-asfaltowe - Metody badań mieszanek mineralno-asfaltowych na gorąco – Część 3: Odzyskiwanie asfaltu - Wyparka obrotowa
24. PN-EN 12697-4 Mieszanki mineralno-asfaltowe - Metody badań mieszanek mineralno-asfaltowych na gorąco – Część 4: Odzyskiwanie asfaltu - Kolumna do destylacji frakcyjnej
25. PN-EN 12697-5 Mieszanki mineralno-asfaltowe - Metody badań mieszanek mineralno-asfaltowych na gorąco – Część 5: Oznaczanie gęstości
26. PN-EN 12697-6 Mieszanki mineralno-asfaltowe - Metody badań mieszanek mineralno-asfaltowych na gorąco – Część 6: Oznaczanie gęstości objętościowej metodą hydrostatyczną
27. PN-EN 12697-8 Mieszanki mineralno-asfaltowe - Metody badań mieszanek mineralno-asfaltowych na gorąco – Część 8: Oznaczanie zawartości wolnej przestrzeni
28. PN-EN 12697-10 Mieszanki mineralno-asfaltowe - Metody badań mieszanek mineralno-asfaltowych na gorąco – Część 10: Zagęszczalność
29. PN-EN 12697-11 Mieszanki mineralno-asfaltowe - Metody badań mieszanek mineralno-asfaltowych na gorąco – Część 11: Określenie powiązania pomiędzy kruszywem i asfaltem
30. PN-EN 12697-12 Mieszanki mineralno-asfaltowe - Metody badania mieszanek mineralno-asfaltowych na gorąco – Część 12: Określanie wrażliwości na wodę
31. PN-EN 12697-17 Mieszanki mineralno-asfaltowe - Metody badań mieszanek mineralno-asfaltowych na gorąco – Część 17: Ubytek ziaren
32. PN-EN 12697-18 Mieszanki mineralno-asfaltowe - Metody badań mieszanek mineralno-asfaltowych na gorąco – Część 18: Spływanie lepiszcza
33. PN-EN 12697-20 Mieszanki mineralno-asfaltowe - Metody badań mieszanek mineralno-asfaltowych na gorąco – Część 20: Penetracja próbek sześciennych lub Marshalla
34. PN-EN 12697-22 Mieszanki mineralno-asfaltowe - Metody badań mieszanek mineralno-asfaltowych na gorąco – Część 22: Koleinowanie
35. PN-EN 12697-23 Mieszanki mineralno-asfaltowe - Metody badania mieszanek mineralno-asfaltowych na gorąco – Część 23: Określanie pośredniej wytrzymałości na rozciąganie próbek asfaltowych
36. PN-EN 12697-24 Mieszanki mineralno-asfaltowe - Metody badań mieszanek mineralno-asfaltowych na gorąco – Część 24: Odporność na zmęczenie
37. PN-EN 12697-25 Mieszanki mineralno-asfaltowe - Metody badań mieszanek mineralno-asfaltowych na gorąco – Część 25: Penetracja dynamiczna
38. PN-EN 12697-26 Mieszanki mineralno-asfaltowe - Metody badań mieszanek mineralno-asfaltowych na gorąco – Część 26: Sztywność
39. PN-EN 12697-27 Mieszanki mineralno-asfaltowe - Metody badań mieszanek mineralno-asfaltowych na gorąco – Część 27: Pobieranie próbek
40. PN-EN 12697-28 Mieszanki mineralno-asfaltowe - Metody badań mieszanek mineralno-asfaltowych na gorąco – Część 28: Przygotowanie próbek do oznaczania zawartości lepiszcza, zawartości wody i uziarnienia
41. PN-EN 12697-29 Mieszanki mineralno-asfaltowe - Metoda badania mieszanek mineralno-asfaltowych na gorąco – Część 29: Pomiar próbki z zagęszczonej mieszanki mineralno-asfaltowej
42. PN-EN 12697-30 Mieszanki mineralno-asfaltowe - Metody badań mieszanek mineralno-asfaltowych na gorąco – Część 30: Przygotowanie próbek zagęszczonych przez ubijanie
43. PN-EN 12697-31 Mieszanki mineralno-asfaltowe - Metody badań mieszanek mineralno-asfaltowych na gorąco – Część 31: Próbki przygotowane w prasie żyratorowej
44. PN-EN 12697-33 Mieszanki mineralno-asfaltowe - Metody badań mieszanek mineralno-asfaltowych na gorąco – Część 33: Przygotowanie próbek zagęszczanych walcem
45. PN-EN 12697-35 Mieszanki mineralno-asfaltowe - Metody badań mieszanek mineralno-asfaltowych na gorąco – Część 35: Mieszanie laboratoryjne
46. PN-EN 12697-38 Mieszanki mineralno-asfaltowe - Metody badań mieszanek mineralno-asfaltowych na gorąco – Część 38: Podstawowe wyposażenie i kalibracja
47. PN-EN 12697-40 Mieszanki mineralno-asfaltowe - Metody badań mieszanek mineralno-asfaltowych na gorąco – Część 40: Wodoprzepuszczalność „in- situ”
48. PN-EN 12697-42 Mieszanki mineralno-asfaltowe - Metody badań mieszanek mineralno-asfaltowych na gorąco – Część 42: Zawartość zanieczyszczeń w destrukcie asfaltowym
49. PN-EN 14188-1 Wypełniacze szczelin i zalewy drogowe - Część 1: Wymagania wobec zalew drogowych na gorąco
50. PN-EN 12272-1 Powierzchniowe utrwalanie - Metody badań - Część 1: Dozowanie i poprzeczny rozkład lepiszcza i kruszywa
51. PN-EN 13108-1 Mieszanki mineralno-asfaltowe - Wymagania - Część 1: Beton asfaltowy
52. PN-EN 13108-8 Mieszanki mineralno-asfaltowe - Wymagania - Część 8: Destrukt asfaltowy
53. PN-EN 13108-20 Mieszanki mineralno-asfaltowe - Wymagania - Część 20: Badanie typu
54. PN-EN 13108-21 Mieszanki mineralno-asfaltowe - Wymagania - Część 21: Zakładowa Kontrola Produkcji

Obowiązują wydania przywołanych powyżej norm i innych dokumentów na dzień złożenia przez Wykonawcę oferty.
Wprowadzenie nowszego wydania normy czy innego dokumentu wymaga uzgodnienia przez strony inwestycji.

10.2. Inne dokumenty

1. WT–1 2014. Kruszywa do mieszanek mineralno-asfaltowych i powierzchniowych utrwaleń na drogach krajowych.
2. WT–2 2014 część I. Mieszanki mineralno-asfaltowe. Wymagania Techniczne. Nawierzchnie asfaltowe na drogach krajowych.
3. WT–2 2016 część II. Wykonanie warstw nawierzchni asfaltowych. Wymagania Techniczne.
4. Rozporządzenie Ministra Transportu i Gospodarki Morskiej z dnia 2 marca 1999 r. w sprawie warunków technicznych, jakim powinny odpowiadać drogi publiczne i ich usytuowanie (Dz. U. z 2016 r., Nr 0, poz. 124 wraz z późn. zm.).
5. Ustawa o odpadach z dnia 14 grudnia 2012 (Dz. U. 2013 poz. 21 z późn. zm.)
6. Rozporządzenie Ministra Klimatu i Środowiska z dnia 23 grudnia 2021 r. w sprawie określenia szczegółowych warunków utraty statusu odpadów dla odpadów destruktu asfaltowego (Dz.U. 2021 poz. 2468)
7. Instrukcja laboratoryjnego badania sczepności międzywarstwowej warstw asfaltowych wg. metody Leutnera i wymagania techniczne sczepności” Politechnika Gdańska 2014.
8. Instrukcja DP-T 14 Ocena jakości na drogach krajowych. Część I-Roboty drogowe.
9. Projekt RID I/6 Wykorzystanie materiałów pochodzących z recyklingu: Załącznik nr 9.2.1, Załącznik nr 9.2.2, Załącznik nr 9.2.3.

D-05.03.11 FREZOWANIE NAWIERZCHNI ASFALTOWYCH NA ZIMNO

1. WSTĘP

1.1. Przedmiot STWiORB

Przedmiotem niniejszej STWiORB są wymagania ogólne dotyczące wykonania robót, które zostaną zrealizowane dla inwestycji pn.: ,,Rozbudowa drogi gminnej nr 108619L w gminie Szastarka od km 0+004,52 do km 1+982,40 w zakresie budowy drogi pieszo-rowerowej w ramach zadania pn.: ,,Rowerowe Roztocze. Drogi pieszo- rowerowe w obszarach wiejskich" Rozbudowa drogi gminnej nr 108619L w gminie Szastarka w zakresie budowy drogi pieszo- rowerowej.

1.2. Zakres stosowania STWiORB

STWiORB jest stosowana jako dokument wykonania i odbioru robót budowalnych na etapie ich realizacji dla inwestycji wskazanej w punkcie 1.1.

1.3. Zakres robót objętych STWiORB

Ustalenia zawarte w niniejszej STWiORB stanowią wymagania dotyczące zasad związanych z frezowaniem nawierzchni asfaltowych na zimno. Zakres robót obejmuje wykonanie frezowania nawierzchni asfaltowej na styku starej i nowej nawierzchni na zimno wraz z wywiezieniem urobku na plac składowania lub wbudowanie na miejscu, o średniej grubości warstwy:

− 8 cm

1.4. Określenia podstawowe

1.4.1. Recykling nawierzchni asfaltowej – powtórne użycie mieszanki mineralno-asfaltowej odzyskanej z nawierzchni.

1.4.2. Frezowanie nawierzchni asfaltowej na zimno – kontrolowany proces skrawania górnej warstwy nawierzchni asfaltowej, bez jej ogrzania, na określoną głębokość.

1.4.3. Pozostałe określenia podstawowe są zgodne z obowiązującymi, odpowiednimi polskimi normami oraz z definicjami podanymi w STWiORB D-M.00.00.00 „Wymagania ogólne" pkt 1.4

1.5. Ogólne wymagania dotyczące robót

Ogólne wymagania dotyczące robót podano w STWiORB D-M.00.00.00 „Wymagania ogólne" pkt 1.5.

2. MATERIAŁY

2.1. Ogólne wymagania dotyczące materiałów

Ogólne wymagania dotyczące materiałów, ich pozyskiwania i składowania, podano w STWIORB D-M.00.00.00 Wymagania ogólne" pkt 2.

3. SPRZĘT

3.1. Ogólne wymagania dotyczące sprzętu

Ogólne wymagania dotyczące sprzętu podano w STWiORB D-M.00.00.00 „Wymagania ogólne" pkt 3.

3.2. Sprzęt do wykonania robót

Do frezowania nawierzchni na zimno należy stosować frezarki drogowe umożliwiające frezowanie nawierzchni asfaltowej na zimno na określoną głębokość z dokładnością określoną w pkt. 5 niniejszej STWiORB. Frezarka powinna być sterowana elektronicznie i zapewniać zachowanie wymaganej równości oraz pochyleń poprzecznych i podłużnych powierzchni po frezowaniu. Wymaganą równość określono w pkt. 5 niniejszej STWiORB. Do małych robót (naprawy) Inspektor Nadzoru może dopuścić frezarki sterowane mechanicznie. Szerokość bębna frezującego powinna być dobrana zależnie od zakresu robót. Przy lokalnych naprawach szerokość bębna może być dostosowana do szerokości skrawanych elementów nawierzchni. Przy frezowaniu całej jezdni szerokość bębna skrawającego powinna być, co najmniej równa 1200 mm. Przy dużych robotach frezarki muszą być wyposażone w przenośnik sfrezowanego materiału, podającego go z jezdni na samochody. Przy pracach prowadzonych na terenie zabudowanym frezarki muszą być zaopatrzone w systemy odpylania. W terenie niezabudowanym frezarki powinny być zaopatrzone w systemy odpylania. Sprzęt użyty do frezowania nawierzchni powinien odpowiadać pod względem typu i ilości wymaganiom zawartym w PZJ i być zaakceptowany przez Inspektora Nadzoru. Wydajność frezarek powinna zapewnić wykonanie robót przy jak najmniejszych zakłóceniach ruchu.

4. TRANSPORT

4.1. Ogólne wymagania dotyczące transportu

Ogólne wymagania dotyczące transportu podano w STWiORB D-M.00.00.00 „Wymagania ogólne" pkt 4.

4.2. Transport sfrezowanego materiału

Transport powinien być tak zorganizowany, aby zapewnić pracę frezarek bez postoju. Materiał może być wywożony dowolnymi środkami transportowymi.

Materiał z frezowania jest własnością Zamawiającego.

Wykonawca zobowiązany jest do przetransportowania destruktu asfaltowego w miejsce wskazane przez Zamawiającego. W przypadku odmowy przyjęcia ww. materiału Wykonawca zobowiązany jest do jego utylizacji. Wykonawca zobowiązany jest do zapewnienia miejsca wywiezienia destruktu asfaltowego zgodnie z zasadami utylizacji i składowania materiałów odpadowych określonych w ustawie z dnia 14 grudnia 2012 o odpadach.

5. WYKONANIE ROBÓT

5.1. Ogólne zasady wykonania robót

Ogólne zasady wykonania robót podano w STWiORB D-M.00.00.00 „Wymagania ogólne" pkt. 5.

Wykonawca przedstawi Inspektorowi Nadzoru do akceptacji Projekt Technologii i Organizacji Robót oraz Program Zapewnienia Jakości uwzględniający wszystkie warunki, w jakich będą wykonywane roboty.

5.2. Wykonanie frezowania

Przed przystąpieniem do wykonania robót Wykonawca zobowiązany jest do sporządzenia we własnym zakresie i na własny koszt projektu roboczego zawierającego:

− plan rzędnych powierzchni istniejącej warstwy górnej w przekrojach prostopadłych do osi drogi i odległych od siebie o nie więcej niż 10 m,

− naniesienie na plan rzędnych, w oparciu o dane Dokumentacji Projektowej, grubości warstw nawierzchni, które podlegać będą frezowaniu.

Wykonawca jest zobowiązany do wykonania inwentaryzacji geodezyjnej przed i po wykonaniu frezowania. Nawierzchnia powinna być frezowana do głębokości, szerokości i pochyleń zgodnych z Dokumentacją Projektową z dokładnością ± 5 mm. Nierówności sfrezowanej powierzchni mierzone łatą 4-metrową zgodnie z BN-68/8931-04, przy użyciu klina pomiarowego o szerokości 40 mm, nie powinny wynosić więcej niż 8 mm. Jeżeli ruch drogowy ma być dopuszczony po sfrezowanej części jezdni, to wówczas, ze względów bezpieczeństwa należy spełnić następujące warunki:

a) należy usunąć ścięty materiał i oczyścić nawierzchnię,

b) przy frezowaniu poszczególnych pasów ruchu, wysokość podłużnych pionowych krawędzi nie może przekraczać 40 mm,

c) przy lokalnych naprawach polegających na sfrezowaniu nawierzchni przy linii krawężnika (ścieku) dopuszcza się większy uskok niż określono w pkt b), ale przy głębokości większej od 75 mm wymaga on specjalnego oznakowania,

d) krawędzie poprzeczne na zakończenie dnia roboczego powinny być klinowo ścięte.

6. KONTROLA JAKOŚCI ROBÓT

6.1. Ogólne zasady kontroli jakości robót

Ogólne zasady kontroli jakości robót podano w STWiORB D-M.00.00.00 „Wymagania ogólne" pkt 6.

6.2. Częstotliwość oraz zakres pomiarów kontrolnych

Częstotliwość oraz zakres pomiarów dla nawierzchni frezowanej na zimno podano w tablicy 1.

Tablica 1. Częstotliwość oraz zakres pomiarów kontrolnych nawierzchni frezowanej na zimno

Lp.	Właściwość nawierzchni	Minimalna częstotliwość pomiarów
1.	Równość podłużna	łatą 4-metrową co 20 metrów lub przy długości <20m - 1 raz na odcinku
2.	Równość poprzeczna	łatą 4-metrową co 20 metrów lub przy długości <20m - 1 raz na odcinku
3.	Spadki poprzeczne	co 50 m lub przy długości <50m - 1 raz na odcinku
4.	Szerokość frezowania	co 50 m lub przy długości <50m -1 raz na odcinku
5.	Głębokość frezowania	na bieżąco, według STWIORB

6.3. Dopuszczalne tolerancje
Sfrezowana powierzchnia nawierzchni powinna być zgodna z Dokumentacją Projektową, z następującymi tolerancjami:
− równość podłużna i poprzeczna jak w pkt. 5.2.
− spadek poprzeczny ± 0,5%,
− szerokość frezowania - pełna,
− głębokość frezowania ± 5mm. Roboty niespełniające wymagań
Postępowanie z robotami niespełniającymi wymagań określono w STWiORB DM.00.00.00 pkt. 6.6.3.
7. OBMIAR ROBÓT
7.1. Ogólne zasady obmiaru robót
Ogólne zasady obmiaru robót podano w STWiORB D-M.00.00.00 „Wymagania ogólne" pkt 7. Jednostka obmiarowa
Jednostką obmiarową wykonanego frezowania na określoną głębokość jest ryczałt, natomiast jednostką wskazującą przewidywaną ilość robót jest m^2 (metr kwadratowy).
8. ODBIÓR ROBÓT
8.1. Ogólne zasady odbioru robót
Roboty podlegające odbiorowi według zasad określonych w STWiORB DM.00.00.00 „Wymagania Ogólne" pkt. 8.
Do odbioru częściowego lub końcowego robót należy przedłożyć odbierającemu dokumenty zgodne z STWiORB DM.00.00.00 „Wymagania ogólne", pkt. 8.
9. PODSTAWA PŁATNOŚCI
9.1. Ogólne ustalenia dotyczące podstaw płatności
Ogólne ustalenia dotyczące podstawy płatności podano w D.M.00.00.00 „Wymagania ogólne".
9.2. Cena jednostki obmiarowej
Cena wykonania 1 m^2 frezowania na zimno nawierzchni asfaltowej obejmuje:
− prace pomiarowe,
− oznakowanie robót,
− frezowanie,
− transport sfrezowanego materiału,
− przeprowadzenie pomiarów wymaganych w specyfikacji technicznej,
− inne prace przewidziane w STWIORB i Dokumentacji Projektowej.
10. PRZEPISY ZWIĄZANE
10.1. Normy
1. BN-68/8931-04 Drogi samochodowe. Pomiar równości nawierzchni planografem i łatą.

D-05.03.23 NAWIERZCHNIA Z BRUKOWEJ KOSTKI BETONOWEJ

1. WSTĘP

1.1. Przedmiot STWiORB

Przedmiotem niniejszej STWiORB są wymagania ogólne dotyczące wykonania robót, które zostaną zrealizowane dla inwestycji pn.: ,,Rozbudowa drogi gminnej nr 108619L w gminie Szastarka od km 0+004,52 do km 1+982,40 w zakresie budowy drogi pieszo-rowerowej w ramach zadania pn.: ,,Rowerowe Roztocze. Drogi pieszo- rowerowe w obszarach wiejskich" Rozbudowa drogi gminnej nr 108619L w gminie Szastarka w zakresie budowy drogi pieszo- rowerowej.

1.2. Zakres stosowania STWiORB

STWiORB jest stosowana jako dokument wykonania i odbioru robót budowalnych na etapie ich realizacji dla inwestycji wskazanej w punkcie 1.1.

1.3. Zakres robót objętych STWiORB

Ustalenia zawarte w niniejszej specyfikacji dotyczą zasad prowadzenia robót związanych z wykonaniem i odbiorem:

a) Nawierzchni z kostki brukowej betonowej:

- gr. 8 cm na podsypce z grysu kamiennego 2-5 mm gr. 3 cm (konstrukcja drogi dla pieszych oraz zjazdów o nawierzchni z kostki brukowej)

1.4. Określenia podstawowe

1.4.1. Betonowa kostka brukowa - prefabrykowany element budowlany, przeznaczony do budowy warstwy ścieralnej nawierzchni, wykonany metodą wibroprasowania z betonu niezbrojonego niebarwionego lub barwionego, jedno- lub dwuwarstwowego, charakteryzujący się kształtem, który umożliwia wzajemne przystawanie elementów.

1.4.2. Pozostałe określenia podstawowe są zgodne z obowiązującymi, odpowiednimi polskimi normami i z definicjami podanymi w STWIORB D-M-00.00.00 „Wymagania ogólne" pkt 1.4.

1.5. Ogólne wymagania dotyczące robót

Ogólne wymagania dotyczące robót podano w STWiORB D-M.00.00.00 pkt 1.5 "Wymagania ogólne".

Wykonawca robót jest odpowiedzialny za jakość ich wykonania oraz za zgodność z Dokumentacją Projektową, STWiORB i poleceniami Inspektora Nadzoru.

2. MATERIAŁY

2.1. Ogólne wymagania dotyczące materiałów

Ogólne wymagania dotyczące materiałów, ich pozyskiwania i składowania, podano w STWIORB D-M.00.00.00 Wymagania ogólne" pkt 2.

2.2. Betonowa kostka brukowa wg PN-EN 1338

Wymagania techniczne stawiane betonowym kostkom brukowym stosowanym na nawierzchniach dróg, ulic, chodników itp. określa PN-EN 1338 w sposób przedstawiony w tablicy 1.

Tablica 1. Wymagania wobec betonowej kostki brukowej, ustalone w PN-EN 1338 do stosowania na zewnętrznych nawierzchniach, mających kontakt z solą odladzającą w warunkach mrozu.

Lp.	Cecha	Załącznik normy	Wymaganie	
1	Kształt i wymiary			
1.1	Dopuszczalne odchyłki w mm od zadeklarowanych wymiarów kostki, grubości < 100 mm ≥ 100 mm	C	Długość Szerokość Grubość [mm] ± 2 ± 2 ± 3 ± 3 ± 3 ± 4	Różnica pomiędzy dwoma pomiarami grubości, tej samej kostki, powinna być ≤ 3 mm
1.2	Odchyłki płaskości i pofalowania (jeśli maksymalne wymiary kostki >300mm), przy długości pomiarowej 300 mm 400 mm	C	Maksymalna (w mm) wypukłość wklęsłość 1,5 1,0 2,0 1,5	
1.3	Minimalna grubość warstwy ścieralnej (dotyczy kostek dwuwarstwowych)	C	5m	
2.	Właściwości fizyczne i mechaniczne			
2.1	Wytrzymałość na rozciąganie przy rozłupywaniu *)	F	Wytrzymałość charakterystyczna na rozciąganie przy rozłupywaniu T nie powinna być mniejsza niż 3,6 MPa. Żaden pojedynczy wynik nie powinien być mniejszy niż 2,9 MPa i nie powinien wykazywać obciążenia niszczącego mniejszego niż 250 N/mm długości rozłupania.	
2.2	Odporność na ścieranie (wg klasy 4 oznaczenia I normy)	G i H	Pomiar wykonany na tarczy	
			szerokiej ściernej, wg zał. G normy – badanie podstawowe	Böhmego, wg zał. H normy – badanie alternatywne
			≤ 20 mm	≤18 000mm3/5000 mm^2
3	Odporność na warunki atmosferyczne (kryteria stosowane łącznie)			
3.1	Odporność na zamrażanie/rozmrażanie z udziałem soli odladzających (klasa 3 (D))	D	Ubytek masy po badaniu: - wartość średnia ≤ 0,5 kg/m^2 - każdy pojedynczy wynik < 1,0 kg/m^2	
3.2	Nasiąkliwość	E	Wartość średnia ≤ 5%	

p. 4 Aspekty wizualne bez zmian

*) w przypadku kontroli zgodności przeprowadzonej przez stronę trzecia (Przypadek II) dopuszczone są wymagania jak dla kontroli produkcji.

Wymiary kostek betonowych jak w dokumentacji projektowej. Wybór poszczególnych cech wizualnych kostki brukowej należy uzgodnić z Zamawiającym.

2.3. Betonowe płytki ostrzegawcze wg PN - EN 1339

Płyty betonowe ostrzegawcze koloru żółtego z wypustkami „dotykowe" 40x40cm spełniające poniższe wymagania:

− nasiąkliwość: do 5%

− wytrzymałości na zginanie: klasa 2 (jeśli istnieje techniczna możliwość wykonania badania);

− odporność na ścieranie: klasa 2

− odporność na niszczenie, klasa obciążenia niszczącego: 140

Kolor płyt żółty o barwie RAL 1002 lub bardziej jaskrawej. Wypustki wg wzoru „karo". Wygląd, tekstura i zabarwienie płyt betonowych powinny być zgodne z PN - EN 1339 pkt. 5.4. Dopuszczalne odchyłki wymiarów nominalnych jak podano w PN - EN 1339 pkt. 5.2. Ponieważ norma PN - EN 1339 w zasadzie nie uwzględnia płyt brukowych o dodatkowych cechach umożliwiających rozpoznawalność ich dotykowo lub wzrokowo producent może przedstawić deklarację zgodności ich z odpowiednim normami DIN. Płytki nie mogą mieć jednak właściwości fizycznych i mechanicznych gorszych niż podane w PN - EN 1339. Na płyty wskaźnikowe producent winien zapewnić minimum 10 letnią gwarancję na właściwości mechaniczne przy typowym zastosowaniu i utrzymaniu w chodnikach.

2.4. Materiały na podsypkę i wypełnienia szczelin

Na podsypkę cementowo- piaskową należy stosować następujące materiały:

a) cement powszechnego użytku wg. PN-EN 197-1,

b) kruszywo drobne 0/2, 0/4 lub 0/5 wg. normy PN-EN 13242 kategorii uziarnienia GF80, zawartości pyłów f10,

c) kruszywo 1/4, 2/5 lub 2/8, wg. normy PN-EN 13242 kategorii uziarnienia GC80-20, zawartości pyłów $f_{deklarowana}$ (max. do 10% pyłów),

d) woda zgodna z normą PN-EN 1008 (bez badań laboratoryjnych można stosować wodę wodociągową pitną).

Zalecane proporcje mieszania cementu i kruszywa to 1:4 (w stosunku wagowym).

Kruszywo nie może być zanieczyszczone ciałami obcymi takimi jak: trawa, szczątki korzeni, konarów, szkło, plastik, grudki gliny.
Do wypełnienia szczelin należy stosować mieszankę cementowo-piaskową w stosunku 1:2 z cementu powszechnego użytku klasy 32,5N wg PN-EN 197-1 i z kruszywa drobnego 0/2 wg normy PN-EN 13242 kategorii uziarnienia GF80, zawartości pyłów f3, spełniającego wymagania PN-EN 13139 , wody wg PN- EN 1008 lub inne specjalistyczne materiały przewidziane do stosowania w wykonawstwie nawierzchni brukowych lub kruszywo drobne spełniającego wymagania PN-EN 13242 pod względem uziarnienia.

3. SPRZĘT

Ogólne wymagania dotyczące sprzętu podano w STWiORB D-M.00.00.00. „Wymagania ogólne".
Wykonawca przystępujący do wykonania nawierzchni z kostek betonowych powinien wykazać się możliwością korzystania z następującego sprzętu:
− betoniarki, do wytwarzania zapraw oraz przygotowywania podsypki cementowo-piaskowej,
− ubijaków ręcznych i mechanicznych, do ubijania kostki.

4. TRANSPORT

4.1. Ogólne wymagania dotyczące transportu

Ogólne wymagania dotyczące transportu podano w STWiORB D-M.00.00.00 „Wymagania ogólne" pkt 4.
Elementy betonowe mogą być przewożone dowolnymi środkami transportu. W trakcie transportu powinny być zabezpieczone przed przemieszczaniem się i uszkodzeniem. Należy je układać na podkładach i przekładkach drewnianych długością w kierunku osi podłużnej środka transportowego. Wszystkie elementy powinny być oznaczone. Dane powinny być umieszczone na ich opakowaniu lub palecie transportowej. W przypadku przewożenia luzem należy oznaczać w sposób trwały co najmniej co 50 sztukę.

5. WYKONANIE ROBÓT

Ogólne zasady wykonania robót podano w STWiORB D-M.00.00.00 „Wymagania ogólne" pkt. 5.

5.1. Rozwiązanie sytuacyjno-wysokościowe

Wykonawca dostosuje wysokościowo nawierzchnie wysp dzielących do krawężników i nawierzchni jezdni.
Wykonawca dostosuje wysokościowo chodniki do istniejących ogrodzeń, wjazdów, zjazdów, terenu z zachowaniem płynności spadków podłużnych. Maksymalny spadek podłużny dla chodników nie może przekraczać 6%.

5.2. Podbudowa nawierzchni z betonowej kostki brukowej

Nawierzchnia z betonowej kostki brukowej układana będzie, w zależności od lokalizacji, na podbudowie z mieszanki kruszywa niezwiązanej bądź betonowej
Wykonanie poszczególnych podbudów ujęto w przedmiotowych specyfikacjach.

5.3. Podsypka

Rodzaj podsypki i jej grubość powinna być zgodna z Dokumentacją Projektową.
Podsypkę należy równomiernie rozścielić bez zagęszczania przy wilgotności optymalnej ± 2%.
Jeżeli Dokumentacja Projektowa nie ustala inaczej to grubość podsypki powinna wynosić po zagęszczeniu 2 ÷ 4 cm, a wymagania dla materiałów na podsypkę powinny być zgodne z pkt. 2.4.Dopuszczalne odchyłki od zaprojektowanej grubości podsypki nie powinny przekraczać ± 20% grubości podsypki.

5.4. Układanie nawierzchni z betonowych kostek brukowych

Warstwa nawierzchni z kostki powinna być wykonana z elementów o jednakowej grubości. Zaleca się stosować kostki dostarczone w tej samej partii materiału, w której niedopuszczalne są różne odcienie wybranego koloru kostki. Układanie kostki można wykonywać ręcznie lub mechaniczne. Kostkę układa się około 1,5 cm wyżej od projektowanej niwelety ponieważ po procesie ubijania podsypka zagęszcza się. Powierzchnia kostek położonych obok urządzeń infrastruktury technicznej (np. studzienek, włazów itp.) powinna trwale wystawać od 3 mm do 5 mm powyżej powierzchni tych urządzeń oraz od 3mm do 10 mm powyżej korytek ściekowych (ścieków). Ubicie nawierzchni należy przeprowadzić za pomocą zagęszczarki wibracyjnej (płytowej) z osłoną z tworzywa sztucznego. Po ubiciu nawierzchni wszystkie kostki uszkodzone (np. pęknięte) należy wymienić na kostki całe. Szerokość spoin pomiędzy betonowymi kostkami brukowymi powinna wynosić od 3 mm do 5 mm. Spoiny przed wypełnieniem należy starannie oczyścić. Po ubiciu należy szczeliny uzupełnić materiałem zgodnym z pkt 2. Całkowite ubicie nawierzchni i wypełnienie spoin zaprawą lub piaskiem musi być zakończone przez rozpoczęciem wiązania cementu w podsypce. Po wypełnianiu spoin zaprawą cementowo-piaskową nawierzchnię należy starannie oczyścić

5.5. Ułożenie płyt betonowych z wypustkami „dotykowych"

Należy ułożyć jeden rząd płyt betonowych ostrzegawczych z wypustkami „dotykowych" równolegle do krawężnika. Płytki układać na warstwie podsypki cementowo-piaskowej grubości zgodnej z dokumentacją projektową. Płyty przy krawężnikach i sąsiadującej nawierzchni z innych płyt chodnikowych i kostki betonowej należy układać w taki sposób, aby ich górna krawędź znajdowała się na poziomie krawędzi sąsiednich elementów. Przy urządzeniach naziemnych uzbrojenia podziemnego płyty odpowiednio docięte należy układać w jednym poziomie, regulując wysokość urządzeń naziemnych do poziomu chodnika. Płyty należy układać zgodnie ze wzorem wskazanym w dokumentacji projektowej. Płyty mogą być przycinane. Płytek nie należy dobijać zagęszczarkami płytowymi – dobijanie wykonać młotkiem brukarskim poprzez elastyczną przekładkę. Zaleca się układanie płytek ze spoiną szer. do 3mm w poziomie górnych krawędzi. Po ułożeniu płytek, spoiny wypełnić drobnym piaskiem, lub miałem kamiennym.

6. KONTROLA JAKOŚCI ROBÓT

6.1. Ogólne zasady kontroli jakości robót

Ogólne zasady kontroli jakości robót podano w STWiORB D-M-00.00.00 „Wymagania ogólne" pkt 6. Badania przed przystąpieniem do robót
Przed przystąpieniem do robót Wykonawca powinien:
− uzyskać wymagane dokumenty, dopuszczające wyroby budowlane do obrotu i powszechnego stosowania (certyfikaty zgodności, deklarację właściwości użytkowych, ew. badania materiałów wykonane przez dostawców itp.),
− sprawdzić cechy zewnętrzne gotowych materiałów.
Wszystkie dokumenty oraz wyniki badań Wykonawca przedstawia Inspektorowi Nadzoru do akceptacji. Badania odbiorcze betonowej kostki brukowej
Badania odbiorcze kostki brukowej oparto o normę PN-EN 1338 Załącznik B.
Rozróżnia się dwa przypadki:
− Przypadek I: Wyrób nie został poddany ocenie zgodności przez stronę trzecią;
− Przypadek II Wyrób został poddany ocenie zgodności przez stronę trzecią- laboratorium posiadające odpowiednie kompetencje.

Tablica 2. Plan pobierania próbek dla badań odbiorczych

Właściwości	Metoda badania	Przypadek I	Przypadek II
Wygląd	Załącznik J	8	4 (16) [1)]
Grubość warstwy ścieralnej	C.6 [2)]	8	4 (16)
Kształt i wymiary	Załącznik C	8	4 (16) [1)]
Wytrzymałość na rozciąganie przy rozłupywaniu oraz obciążenie niszczące	Załącznik F	8	4 (16)
Odporność na ścieranie [4)]	Załącznik G lub H	3	3
Odporność na poślizg/poślizgnięcie [4)]	Załącznik I	5	5 [1)]
Odporność na warunki atmosferyczne - nasiąkliwość - złuszczenie powierzchniowe [4)] - po 150 cyklach w wodzie lub 30 cyklach w 3% roztworze NaCl [4)]	Załącznik E Załącznik D PN-B-06250	3 3 8	3 3 8
[1)] Można użyć tych kostek brukowych do następnych badań. [2)] Punkt C.6 stosuje się tylko do kostek brukowych z warstwą ścieralną. [3)] Liczba w nawiasie odpowiada liczbie, która powinna być pobrana z partii w celu uniknięcia powtórnego pobierania próbek w przypadku, gdy według kryteriów zgodności należy zbadać dodatkowe kostki brukowe w celu dokonania oceny zgodności. [4)] Badanie wymagane w przypadku wątpliwości lub sytuacji spornej			

Wyniki badań powinny spełniać wymagania podane w pkt 2. Kontrola wykonania warstwy z kostki betonowej

Parametry geometryczne należy sprawdzać z częstotliwością uzgodnioną z Inspektorem Nadzoru:
− grubość warstwy podsypki – dopuszczalne odchyłki ±20% grubości podsypki,
− rzędne wysokościowe – odchyłki od wartości projektowanych ±1cm,
− szerokość –dopuszczalne odchyłki ± 2 cm,
− równość w profilu podłużnym – nierówności nie mogą przekroczyć 8 mm,
− równość w przekroju poprzecznym i spadki poprzeczne – prześwity pod łatą profilową nie mogą przekroczyć 8 mm, odchyłka spadków poprzecznych nie większa od 0,3%,
− sprawdzenie czy przyjęty deseń (wzór) i kolor nawierzchni jest zachowany,
− szerokość i wypełnienie spoin – spoiny muszą być wypełnione na pełną głębokość.

7. OBMIAR ROBÓT

7.1. Ogólne zasady obmiaru robót

Ogólne zasady obmiaru robót podano w STWiORB D-M.00.00.00 „Wymagania ogólne" pkt 7.

7.2. Jednostka obmiarowa

Jednostką obmiarową wykonanej nawierzchni z kostki brukowej betonowej jest ryczałt, natomiast jednostką wskazującą przewidywaną ilość robót jest m^2 (metr kwadratowy).

8. ODBIÓR ROBÓT

8.1. Ogólne zasady odbioru robót

Ogólne zasady odbioru robót podano w STWiORB D-M-00.00.00 „Wymagania ogólne" pkt 8.
Roboty uznaje się za zgodne z dokumentacją projektową, STWiORB i wymaganiami Inspektora Nadzoru, jeżeli wszystkie pomiary i badania z zachowaniem tolerancji wg pkt 6 dały wyniki pozytywne.

9. PODSTAWA PŁATNOŚCI

9.1. Ogólne ustalenia dotyczące podstaw płatności

Ogólne ustalenia dotyczące podstawy płatności podano w D.M.00.00.00 „Wymagania ogólne".

9.2. Cena jednostki obmiarowej

Cena wykonania 1 m^2 nawierzchni z kostki betonowej obejmuje:
− prace pomiarowe i roboty przygotowawcze,
− zakup i transport wszystkich niezbędnych czynników produkcji,
− koszty ewentualnych odpadów i ubytków materiałowych,
− rozłożenie podsypki cementowo-piaskowej wraz z jej wyprofilowaniem,
− ułożenie i ubicie kostek,
− wypełnienie spoin,
− wykonanie wszystkich wymaganych badań, pomiarów, prób i sprawdzeń,
− oznakowanie Robót i jego utrzymanie,
− wykonanie innych czynności niezbędnych do realizacji Robót objętych niniejszą STWiORB, zgodnie z Dokumentacją Projektową.

10. PRZEPISY ZWIĄZANE

10.1. Normy

1. PN-EN 197-1 Cement. Część 1: Skład, wymagania i kryteria zgodności dotyczące cementu powszechnego użytku
2. PN-EN 1008 Woda zarobowa do betonu - Specyfikacja pobierania próbek, badanie i ocena przydatności wody zarobowej do betonu, w tym wody odzyskanej z procesów produkcji betonu.
3. PN-EN 1338 Betonowe kostki brukowe. Wymagania i metody badań.
4. PN-EN 13139 Kruszywa do zaprawy.
5. PN-EN 13242 Kruszywa do niezwiązanych i związanych hydraulicznie materiałów stosowanych w obiektach budowlanych i budownictwie drogowym.
6. PN-EN 12620 Kruszywa do betonu
7. PN-EN 206 Beton. Część I Wymagania, właściwości produkcja i zgodność
8. PN-B-06250 Beton zwykły
9. PN-EN 933-8 Badanie geometrycznych właściwości kruszyw. Część 8: Ocena zawartości drobnych cząstek. Badanie wskaźnika piaskowego.

D-05.04.01 WZMOCNIENIE STYKÓW NAWIERZCHNI GEOSYNTETYKIEM

1. WSTĘP

1.1. Przedmiot STWiORB

Przedmiotem niniejszej STWiORB są wymagania ogólne dotyczące wykonania robót, które zostaną zrealizowane dla inwestycji pn.: ,,Rozbudowa drogi gminnej nr 108619L w gminie Szastarka od km 0+004,52 do km 1+982,40 w zakresie budowy drogi pieszo-rowerowej w ramach zadania pn.: ,,Rowerowe Roztocze. Drogi pieszo- rowerowe w obszarach wiejskich" Rozbudowa drogi gminnej nr 108619L w gminie Szastarka w zakresie budowy drogi pieszo- rowerowej.

1.2. Zakres stosowania STWiORB

STWiORB jest stosowana jako dokument wykonania i odbioru robót budowalnych na etapie ich realizacji dla inwestycji wskazanej w punkcie 1.1.

1.3. Zakres robót objętych STWiORB

Ustalenia zawarte w niniejszej STWiORB stanowią wymagania dotyczące zasad związanych z Wykonanie wzmocnienia nawierzchni siatką szklaną powlekaną bitumem o wytrzymałości 100/100 kN/m przy wydłużeniu <3% - styk starej i nowej nawierzchni.

1.4. Określenia podstawowe

1.4.1. Syntetyczna siatka zbrojeniowa – geosiatka wykonana z włókien szklanych powleczonych żywicami bitumicznymi.

1.4.2. Pozostałe określenia podstawowe są zgodne z obowiązującymi, odpowiednimi polskimi normami i definicjami podanymi w STWIORB D- 00.00.00 „Wymagania ogólne" pkt 1.4.

1.5. Ogólne wymagania dotyczące robót

Ogólne wymagania dotyczące robót podano w STWiORB D-M.00.00.00 „Wymagania ogólne" pkt 1.5.

Wszelkie prace należy prowadzić w okresie bezdeszczowym (podczas układania siatki), przy suchym podłożu i temperaturze powietrza co najmniej +5ºC.

2.MATERIAŁY

2.1. Ogólne wymagania dotyczące materiałów

Ogólne wymagania dotyczące materiałów, ich pozyskiwania i składowania, podano w STWiORB DM 00.00.00 „Wymagania ogólne". Zastosowane materiały muszą uzyskać akceptację Inspektora Nadzoru. Jeżeli w niniejszej specyfikacji zastosowano wskazanie w odniesieniu do niektórych materiałów i urządzeń znaków towarowych lub pochodzenia Zamawiający, zgodnie z art. 29 ust. 3 ustawy z dnia 29 stycznia 2004 r. Prawo zamówień publicznych, dopuszcza zastosowanie produktów równoważnych. Wszelkie produkty pochodzące od konkretnych producentów, określają minimalne parametry jakościowe i cechy użytkowe, jakim muszą odpowiadać, aby spełnić wymagania stawiane przez Zamawiającego i stanowią wyłącznie wzorzec jakościowy przedmiotu zamówienia. Geosiatka Należy użyć siatkę powlekaną asfaltem lub inną powłoką poprawiającą przyczepność do MMA.

Zakłada się zastosowanie geosiatki o parametrach jak niżej:

Tabela 1. Wymagane parametry geosiatki

Parametr	Wymagania	Jednostka
Wytrzymałość na rozciąganie: - wzdłuż/wszerz	≥ 100/100	[kN/m]
Wydłużenie przy zerwaniu	≤ 3	[%]
Odporność termiczna	Do 220	°C

Przewidziana do zastosowania geosiatka musi posiadać aprobatę techniczną. Materiał musi zostać zaakceptowany przez Inspektora Nadzoru. Rolki geosiatki powinny być opakowane wodoszczelną folią, którą nie należy zdejmować aż do momentu wbudowania. Na każdym opakowaniu powinna być podana informacja zawierająca:

− nazwę i adres producenta,
− oznaczenie,
− wymiary geosiatki w rolce,
− tolerancję wymiaru,
− masę rolki,
− masę powierzchniową geosiatki,
− warunki przechowywania,
− warunki stosowania,
− informację o uzyskaniu przez wyrób Aprobaty Technicznej.

2.2.1. Składowanie geosiatek

Składowanie geosiatek powinno odbywać się w pomieszczeniach z wentylacją. Wymagane jest zachowanie bezpiecznej odległości od nieosłoniętych grzejników. W czasie składowania geosiatka ani opis identyfikujący jego rodzaj nie może ulec uszkodzeniu lub deformacji. W czasie przechowywania rolki mogą być układane jedna na drugiej, maksymalnie w 4 warstwach. Nie należy na rolkach układać żadnych obciążeń. Lepiszcze do skropienia podłoża pod geosiatkę

Materiały do skropienia warstw konstrukcji nawierzchni muszą być zaakceptowane przez Inspektora Nadzoru i muszą posiadać Aprobatę Techniczną.

Do skropienia warstw konstrukcyjnych pod układaną geosiatkę należy użyć emulsji modyfikowanej polimerami C 69 BP3 zgodnie z PN-EN 13808.

Wymagania dla emulsji podano w tablicy 2.

Tabela 2. Wymagane parametry emulsji modyfikowanej polimerami C 69 BP3

Właściwości	Metoda badania	Jednostka	C 69 BP3
			Wymaganie (klasa)
Zawartość lepiszcza	PN-EN 1428	% (m/m)	67 do 71 (9)
Indeks rozpadu (Forshammer)	PN-EN 13075-1	g/100 g	70 – 155 (3)
lub Czas mieszania	PN-EN 13075-2	s	NR (0) [a)]
lub Stabilność podczas mieszania z cementem	PN-EN 1428	g	NR (0)
Pozostałość na sicie, sito 0,5 mm	PN-EN 1429	% (m/m)	≤ 0,2 (3)
Czas wypływu Ø 2 mm przy 40ºC	PN-EN 12646-1	s	NR (0)
Czas wypływu Ø 4 mm przy 40ºC	PN-EN 12646-1	s	5–70(5)
Czas wypływu Ø 4 mm przy 50ºC	PN-EN 12646-1	s	NR (0)
Lepkość dynamiczna	PN-EN 14896	MPa s	NR (0)
Przyczepność do kruszywa referencyjnego [b)]	PN-EN 13614	% pokrycia powierzchni	≥ 75 (2)
Zdolność do penetracji	PN-EN 12849	min	NR (0)
Zawartość olejów destylacyjnych	PN-EN 1431	% (m/m)	NR (0)
Pozostałość na sicie, sito 0,16 mm	PN-EN 1429	% (m/m)	NR (0)
Czas wypływu w 85ºC	PN-EN 16345 (BS 434)	s	NR (0)
Pozostałość na sicie po 7 dniach magazynowania, sito 0,5 mm	PN-EN 1429	% (m/m)	≤ 0,2 (3)
Sedymentacja po 7 dniach magazynowania	PN-EN 12847	% (m/m)	NR (0)
Asfalt odzyskany przez odparowanie	PN-EN 13074-1		

Penetracja w 25ºC asfaltu odzyskanego	PN-EN 1426	0,1 mm	NR (0)
Temperatura mięknienia asfaltu odzyskanego	PN-EN 1427	ºC	NR (0)
Energia kohezji	PN-EN 13589 i PN-EN 13703	J/cm^2	NR (0)
Kohezja (wahadło)	PN-EN 13588	J/cm^2	NR (0)
Temperatura łamliwości	PN-EN 12593	ºC	NR (0)
Nawrót sprężysty w 10ºC	PN-EN 13398	%	NR (0)
Nawrót sprężysty w 25ºC	PN-EN 13398	%	NR (0)
Asfalt odzyskany i stabilizowany	PN-EN 13074-1 i PN-EN 13074-2		
Penetracja w 25ºC asfaltu odzyskanego	PN-EN 1426	0,1 mm	≤ 150 (4)
Temperatura mięknienia asfaltu odzyskanego	PN-EN 1427	ºC	≥ 43 (6)
Energia kohezji	PN-EN 13589 i PN-EN 13703	J/cm^2	NR (0)
Kohezja (wahadło)	PN-EN 13588	J/cm^2	DV[c)] (1)
Temperatura łamliwości	PN-EN 12593	ºC	NR (0)
Nawrót sprężysty w 10ºC	PN-EN 13398	%	NR (0)
Nawrót sprężysty w 25ºC	PN-EN 13398	%	≥ 50 (5)
Asfalt odzyskany, stabilizowany i poddany starzeniu	PN-EN 13074-1 PN-EN 13074-2 PN-EN 14769		
Penetracja w 25ºC asfaltu odzyskanego	PN-EN 1426	0,1 mm	NR (0)
Temperatura mięknienia asfaltu odzyskanego	PN-EN 1427	ºC	NR (0)
Energia kohezji	PN-EN 13589 i PN-EN 13703	J/cm^2	NR (0)
Kohezja (wahadło)	PN-EN 13588	J/cm^2	NR (0)
Temperatura łamliwości	PN-EN 12593	ºC	NR (0)
Nawrót sprężysty w 10ºC	PN-EN 13398	%	NR (0)
Nawrót sprężysty w 25ºC	PN-EN 13398	%	NR (0)

[a)] NR jest skrótowcem utworzonym od No Requirement, odpowiedni termin w języku polskim to brak wymagań.
[b)]Badanie na kruszywie bazaltowym
[c)] DV jest skrótem utworzonym od Declared Value, odpowiedni termin w języku polskim to wartość deklarowana
Orientacyjne zużycie emulsji asfaltowej kationowej powinno być zgodne z zaleceniami producenta geosiatki.
Warunki przechowywania emulsji nie mogą powodować utraty jej cech i obniżenia jakości. Przechowywanie i transport emulsji powinien być zgodny z zaleceniami producenta.

3. SPRZĘT

3.1. Ogólne wymagania dotyczące sprzętu

Ogólne wymagania dla sprzętu podano w STWiORB DM 00.00.00 „Wymagania Ogólne".

3.2. Sprzęt do wykonania robót

Przy wykonywaniu wzmocnienia styków Wykonawca powinien stosować następujący sprzęt:
− szczotka mechaniczna,
− sprężarka,
− skrapiarka,
− lanca ze sprężonym powietrzem podgrzewanym palnikiem,
− inny sprzęt zaakceptowany przez Inspektora Nadzoru.
Wykonawca powinien przedstawić Inspektorowi Nadzoru dane techniczne sprzętu i uzyskać jego akceptację.

4. TRANSPORT

4.1. Ogólne wymagania dotyczące transportu

Ogólne wymagania dotyczące transportu podano w STWiORB DM 00.00.00 „Wymagania ogólne".

4.2. Transport materiałów

Transport geosiatek powinien się odbywać samochodami skrzyniowymi z zachowaniem warunków, podczas których nie może wystąpić uszkodzenie lub deformacja geosiatki oraz opisu identyfikującego rodzaj geosiatek.

5. WYKONANIE ROBÓT

5.1. Wymagania ogólne

Ogólne zasady dotyczące wykonania robót określono w STWiORB DM 00.00.00 „Wymagania ogólne". Wykonawca przedstawi Inspektorowi Nadzoru do akceptacji Projekt Technologii i Organizacji Robót oraz Program Zapewnienia Jakości, uwzględniający wszystkie warunki, w jakich będą wykonywane roboty.
Przygotowanie powierzchni do ułożenia geosiatki. Przyjęto ułożenie geosiatek dla wzmocnienia konstrukcji w pasie o szerokości do 2,0 m.
Powierzchnia podłoża, na której będzie ułożona geosiatka powinna spełniać warunki:
− równości (lokalne nierówności mierzone łatą nie powinny przekraczać 6 mm),
− czystości (oczyszczenie z luźnego kruszywa i innych zanieczyszczeń),
− skropienia (emulsją asfaltową szybkorozpadową). Ułożenie geosiatki
Układanie geosiatki należy przeprowadzić zgodnie z zaleceniami Producenta.
Geosiatka może być rozkładana dopiero po skropieniu i rozpadzie emulsji. Producent emulsji, powinien podać czas rozkładu i odparowania wody. Geosiatka powinna być skropiona emulsją w ilości ok. 0,3 kg/m^2. Ułożona geosiatka powinna ulec nasyceniu lepiszczem i dobrze przykleić się do podłoża w sposób gwarantujący ułożenie bez powstawania fałd. Geosiatkę należy układać wyłącznie podczas suchej pogody. Nie może być mokra, rozkładana na mokrej powierzchni lub pozostawiona na noc bez przykrycia warstwą bitumiczną. Należy przeprowadzić próbę terenową układania geosiatki w celu zapewnienia:
− układania geosiatki bez powstawania fałd i zmarszczek,
− dobrania optymalnej ilości lepiszcza, zapewniającej dobre przyklejenie geosiatki a jednocześnie nie powodującej trudności w zagęszczaniu kolejnej warstwy bitumicznej (przemieszanie pod walcem w przypadku nadmiaru lepiszcza). Po ułożonej geosiatce nie powinien odbywać się ruch pojazdów.

6. KONTROLA JAKOŚCI ROBÓT

6.1. Kontrola jakości siatki

Ogólne wymagania dotyczące przeprowadzenia kontroli jakości wykonanych robót określono w STWiORB DM 00.00.00 „Wymagania ogólne".

6.2. Kontrola jakości robót

Kontrola jakości robót obejmuje:
− sprawdzenie jakości materiałów wg pkt.2. – dla geosiatki sprawdzenie jakości powinno obejmować porównanie właściwości wyrobu wg Deklaracji Zgodności z wymaganiami pkt. 2.2 STWiORB oraz stwierdzenie na podstawie oględzin, czy materiał nie wykazuje uszkodzeń transportowych, czy składowania. Należy także dokonać identyfikacji wyrobu w miejscu zastosowania wg PN-EN-ISO 10320,
− sprawdzenie skropienia podłoża w zakresie jego jednorodności,
− kontrola zużycia emulsji asfaltowej,

− sprawdzenie prawidłowości ułożenia geosiatki.

6.3. Roboty nie spełniające wymagań

Postępowanie z robotami niespełniającymi wymagań określono w STWiORB DM.00.00.00 pkt 6.

7. OBMIAR ROBÓT

7.1. Ogólne zasady obmiaru robót

Ogólne zasady obmiaru robót podano w STWiORB D-M.00.00.00 „Wymagania ogólne" pkt 7.

7.2. Jednostka obmiarowa

Jednostką obmiarową wykonanego wzmocnienia nawierzchni geosiatką jest ryczałt, natomiast jednostką wskazującą przewidywaną ilość robót jest m^2 (metr kwadratowy).

8. ODBIÓR ROBÓT

8.1. Ogólne zasady odbioru robót

Ogólne zasady odbioru robót podano w STWiORB D-M-00.00.00 „Wymagania ogólne" pkt 8.

9. PODSTAWA PŁATNOŚCI

9.1. Ogólne ustalenia dotyczące podstaw płatności

Ogólne ustalenia dotyczące podstawy płatności podano w D.M.00.00.00 „Wymagania ogólne".

9.2. Cena jednostki obmiarowej

Cena wykonania 1 m^2 wzmocnienia nawierzchni geosiatką obejmuje:

− prace pomiarowe i roboty przygotowawcze,
− zakup i transport wszystkich niezbędnych materiałów,
− koszty ewentualnych odpadów i ubytków materiałowych,
− rozłożenie geosiatki wraz z jej wyprofilowaniem,
− zamocowanie trwałe geosiatki do podłoża,
− wykonanie wszystkich wymaganych badań, pomiarów, prób i sprawdzeń,
− oznakowanie Robót i jego utrzymanie,
− wykonanie innych czynności niezbędnych do realizacji Robót objętych niniejszą STWiORB, zgodnie z Dokumentacją Projektową.

10. PRZEPISY ZWIĄZANE

10.1. Normy

1. PN-EN-ISO 10320 Geotekstylia i wyroby pokrewne. Identyfikacja w miejscu zastosowania
2. PN-EN 13808 Asfalty i lepiszcza asfaltowe. Zasady klasyfikacji kationowych emulsji asfaltowych

10.2. Inne dokumenty

1. Zalecenia stosowania geowyrobów w warstwach asfaltowych nawierzchni drogowych – zeszyt 66. Warszawa 2004 r.

D-06.01.03 UMOCNIENIE POBOCZY KRUSZYWEM

1. WSTĘP

1.1. Przedmiot STWIORB

Przedmiotem niniejszej STWiORB są wymagania ogólne dotyczące wykonania robót, które zostaną zrealizowane dla inwestycji pn.: ,,Rozbudowa drogi gminnej nr 108619L w gminie Szastarka od km 0+004,52 do km 1+982,40 w zakresie budowy drogi pieszo-rowerowej w ramach zadania pn.: ,,Rowerowe Roztocze. Drogi pieszo- rowerowe w obszarach wiejskich" Rozbudowa drogi gminnej nr 108619L w gminie Szastarka w zakresie budowy drogi pieszo- rowerowej.

1.2. Zakres stosowania STWIORB

STWiORB jest stosowana jako dokument wykonania i odbioru robót budowalnych na etapie ich realizacji dla inwestycji wskazanej w punkcie 1.1.

1.3. Zakres robót objętych STWIORB

Ustalenia zawarte w niniejszej STWIORB stanowią wymagania dotyczące robót związanych z wykonaniem:

− wykonanie warstwy nawierzchni z mieszanki niezwiązanej z kruszywem 0/31,5 mm gr. 15 cm (pobocza).

1.4. Określenia podstawowe

Mieszanka niezwiązana – ziarnisty materiał, zazwyczaj o określonym składzie ziarnowym (od d=0 do D), który jest stosowany do wykonania ulepszonego podłoża gruntowego oraz warstw konstrukcji nawierzchni dróg. Mieszanka niezwiązana może być wytworzona z kruszyw naturalnych, sztucznych, z recyklingu lub mieszaniny tych kruszyw w określonych proporcjach.

Kategoria – charakterystyczny poziom właściwości kruszywa lub mieszanki niezwiązanej, wyrażony, jako przedział wartości lub wartość graniczna. Nie ma zależności pomiędzy kategoriami różnych właściwości.

Kruszywo – materiał ziarnisty stosowany w budownictwie, który może być naturalny, sztuczny lub z recyklingu.

Kruszywo naturalne – kruszywo ze złóż naturalnych pochodzenia mineralnego, które może być poddane wyłącznie obróbce mechanicznej. Kruszywo naturalne jest uzyskiwane z mineralnych surowców naturalnych występujących w przyrodzie, jak żwir, piasek, żwir kruszony, kruszywo z mechanicznie rozdrobnionych skał, nadziarna żwirowego lub otoczaków.

Kruszywo sztuczne – kruszywo pochodzenia mineralnego, uzyskiwane w wyniku procesu przemysłowego obejmującego obróbkę termiczną lub inną modyfikację. Do kruszywa sztucznego zalicza się w szczególności kruszywo z żużli: wielkopiecowych, stalowniczych i pomiedziowych.

Kruszywo z recyklingu – kruszywo powstałe w wyniku przeróbki materiału zastosowanego uprzednio w budownictwie.

Kruszywo kamienne – kruszywo z mineralnych surowców jak żwir kruszony, mechanicznie rozdrobnione skały, nadziarno żwirowe.

Kruszywo żużlowe z żużla wielkopiecowego – kruszywo składające się głównie ze skrystalizowanych krzemianów lub glinokrzemianów wapnia i magnezu uzyskanych przez powolne schładzanie powietrzem ciekłego żużla wielkopiecowego. Proces chłodzenia może odbywać się przy kontrolowanym dodawaniu wody. Chłodzony powietrzem żużel wielkopiecowy twardnieje dzięki reakcji hydraulicznej lub karbonatyzacji.

Kruszywo żużlowe z żużla stalowniczego – kruszywo składające się głównie ze skrystalizowanego krzemianu wapnia i ferrytu zawierającego CaO, SiO2, MgO oraz tlenek żelaza. Kruszywo otrzymuje się przez powolne schładzanie powietrzem ciekłego żużla stalowniczego. Proces chłodzenia może odbywać się przy kontrolowanym dodawaniu wody.

Kruszywo o ciągłym uziarnieniu (wg PN-EN 13242) – kruszywo stanowiące mieszankę kruszyw grubych i drobnych, w której D jest większe niż 6,3 mm.

Destrukt asfaltowy – materiał drogowy pochodzący z frezowania istniejących warstw z mieszanek mineralno-asfaltowych (MMA) lub z przekruszenia kawałków warstw nawierzchni asfaltowych oraz niewbudowanych partii MMA, który został ujednorodniony pod względem składu oraz co najmniej przesiany, w celu odrzucenia dużych kawałków MMA (nadziarno nie większe od 1,4 D mieszanki niezwiązanej).

Kruszywa słabe – kruszywo przewidziane do zastosowania w mieszance przeznaczonej do wykonywania warstw nawierzchni drogowej lub podłoża ulepszonego, które charakteryzuje się różnicami w uziarnieniu przed i po 5-krotnym zagęszczeniu metodą Proctora, przekraczającymi ± 8%. Uziarnienie kruszywa należy sprawdzać na sitach przewidzianych do kontroli uziarnienia wg PN-EN 13285 i niniejszej OST. O zakwalifikowaniu kruszywa do kruszyw słabych decyduje największa różnica wartości przesiewów na jednym z sit kontrolnych.

Określenia podane w niniejszej STWiORB są zgodne z obowiązującymi polskimi normami podanymi w STWiORB D-M-00.00.00 „Wymagania ogólne”.

1.5. Ogólne wymagania dotyczące robót

Ogólne wymagania dotyczące robót podano w STWIORB D-M.00.00.00 „Wymagania ogólne”.

2.MATERIAŁY

2.1. Ogólne wymagania dotyczące materiałów

Ogólne wymagania dotyczące materiałów, ich pozyskiwania i składowania, podano w STWIORB D-M.00.00.00 „Wymagania ogólne”.

2.2. Rodzaje materiałów

Do wzmocnienia poboczy należy stosować mieszankę kruszyw o uziarnieniu 0/31,5mm odpowiadającą wymaganiom WT-4 Mieszanki Niezwiązane 2010 dla podbudowy pomocniczej. Kruszywo powinno być jednorodne bez zanieczyszczeń obcych i bez domieszek gliny. Dla trasy głównej zaleca się użycie mieszanki kruszywa o jasnej barwie. Do zraszania kruszywa należy stosować wodę nie zawierającą składników wpływających szkodliwie na mieszankę kruszywa, ale umożliwiającą zagęszczenie mieszanki niezwiązanej. Woda powinna odpowiadać wymaganiom PN-EN 1008.

3. SPRZĘT

3.1. Ogólne wymagania dotyczące sprzętu

Ogólne wymagania dotyczące sprzętu podano w STWIORB D-M.00.00.00 „Wymagania ogólne”.

3.2. Sprzęt stosowany do wykonania robót

Wykonawca przystępujący do umocnienia poboczy powinien wykazać się możliwością korzystania z następującego sprzętu:

- mieszarki stacjonarne do wytwarzania mieszanki kruszyw, wyposażone w urządzenia dozujące wodę. Mieszarki powinny zapewnić wytworzenie jednorodnej mieszanki o wilgotności optymalnej. Wymagania to jest zbędne w przypadku, gdy producent kruszywa gwarantuje dostawy jednorodnej mieszanki o wymaganym uziarnieniu i odpowiedniej wilgotności.
- równiarki z transporterem (ścinarki poboczy), - walce statyczne lekkie i średnie, - płytowe zagęszczarki wibracyjne,
- przewoźne zbiorniki na wodę do zwilżania mieszanki optymalnej, wyposażone w urządzenia do równomiernego i kontrolowanego dozowania wody.

4. TRANSPORT

4.1. Ogólne wymagania dotyczące transportu

Ogólne wymagania dotyczące transportu podano w STWIORB D-M.00.00.00 „Wymagania ogólne”. Przy wykonywaniu robót określonych w niniejszej STWiORB, można korzystać z dowolnych środków transportowych w warunkach zabezpieczających kruszywo przed zanieczyszczeniem i rozsegregowaniem, nadmiernym wysuszeniu i zawilgoceniu.

5. WYKONANIE ROBÓT

5.1. Przygotowanie podłoża

Podłoża pod ułożenie warstwy kruszywa należy przygotować zgodnie z warunkami podanymi w STWiORB D-02.03.01.

5.1.1. Wytwarzanie mieszanki kruszywa

Mieszankę kruszywa o ściśle określonym uziarnieniu i wilgotności optymalnej należy wytwarzać w mieszarkach stacjonarnych gwarantujących otrzymanie jednorodnej mieszanki. Dopuszcza się wytwarzania mieszanki przez mieszanie poszczególnych frakcji na poboczu. Mieszanka po wyprodukowaniu powinna być od razu transportowana na miejsce wbudowania w sposób przeciwdziałający segregacji i nadmiernemu wysychaniu.

5.1.2. Wbudowanie mieszanki

Kruszywo powinno być rozkładane w warstwie o jednakowej grubości, przy użyciu równiarki z zachowaniem wymaganych spadków i rzędnych wysokościowych. Grubość rozłożonej warstwy luźnego kruszywa powinna być taka, aby po jej zagęszczeniu osiągnięto grubość projektową. W miejscach, gdzie widoczna jest segregacja kruszywa należy przed zagęszczeniem wymienić kruszywo na materiał o odpowiednich właściwościach. Natychmiast po końcowym profilowaniu warstwy uzupełniającej należy przystąpić do jej zagęszczania. Nierówności i zagłębienia powstałe w czasie zagęszczania powinny być wyrównywane na bieżąco przez spulchnienie warstwy kruszywa i dodanie bądź usunięcie materiału, aż do otrzymania równej powierzchni. Zagęszczanie należy kontynuować do osiągnięcia wskaźnika zagęszczenia nie mniejszego niż Is≥0,97, wg normalnej próby Proctora przeprowadzonej wg PN-B-04481. Wskaźnik zagęszczenia

należy określić zgodnie z BN-77/8931-12. Zawartość wody w mieszance kruszywa w czasie wbudowania i zagęszczania powinna odpowiadać wilgotności optymalnej z tolerancją ±2%.

5.2. Roboty wykończeniowe

Do robót wykończeniowych należą prace związane z dostosowaniem wykonanych robót do istniejących warunków terenowych, takie jak:
− wyrównanie poziomu utwardzonego pobocza i gruntowego pobocza z ewentualnym splantowaniem istniejącego gruntowego pobocza,
− odtworzenie przeszkód czasowo usuniętych,
− roboty porządkujące otoczenie terenu robót.

6. KONTROLA JAKOŚCI ROBÓT

6.1. Ogólne wymagania dotyczące kontroli jakości robót

Ogólne wymagania dotyczące kontroli jakości robót podano w STWiORB D-M 00.00.00.

6.2. Badania przed przystąpieniem do robót

Przed przystąpieniem do robót Wykonawca powinien:
− uzyskać wymagane dokumenty, dopuszczające wyroby budowlane do obrotu i powszechnego stosowania (certyfikaty zgodności, deklarację właściwości użytkowych, ew. badania materiałów wykonane przez dostawców itp.),
− sprawdzić cechy zewnętrzne gotowych materiałów.

Wszystkie dokumenty oraz wyniki badań Wykonawca przedstawia Inspektorowi Nadzoru do akceptacji.

6.3. Badania i pomiary w czasie realizacji robót

Tablica 6.3. Częstotliwość oraz zakres badań

Lp.	Wyszczególnienie badań	Częstotliwość badań	
		Minimalna liczba badań na dziennej działce roboczej	Maksymalna powierzchnia warstwy przypadająca na jedno badanie (m²)
1	Uziarnienie mieszanki	1	3000
2	Zawartość wody w mieszance		
3	Badanie właściwości innych niż uziarnienie mieszanki	przy zatwierdzeniu materiału i przy każdej istotnej zmianie jego właściwości, zmianie złoża, zmianie producenta oraz w razie wątpliwości co do jakości wbudowywanej mieszanki.	

6.4. Wymagania dotyczące cech geometrycznych

Tablica 6.4 Częstotliwość oraz zakres pomiarów wykonanego umocnienia.

Wyszczególnienie badań i pomiarów	Minimalna częstotliwość pomiarów	Tolerancja
Zagęszczenie	1 raz na każde 200 m	
Szerokość pobocza	1 raz na 100m	± 5cm
Spadek poprzeczny	1 raz na 100m	± 0,5%
Równość	1 raz na 100m	< 15 mm
Rzędne wysokościowe	1 raz na 100m	+ 1cm, -2cm
Grubość	W 3 punktach ale nie rzadziej niż 1 raz na 2000 m^2	± 10%

7. OBMIAR ROBÓT

7.1. Ogólne zasady obmiaru robót

Ogólne zasady obmiaru robót podano w STWIORB D-M.00.00.00. "Wymagania ogólne".

7.2. Jednostka obmiarowa

Jednostką obmiarową wykonanego umocnienia poboczy o grubości określonej w Dokumentacji Projektowej jest ryczałt, natomiast jednostką wskazującą przewidywaną ilość robót jest metr kwadratowy [m2].

8. ODBIÓR ROBÓT

8.1. Ogólne zasady odbioru robót

Ogólne zasady odbioru robót podano w STWIORB D-M.00.00.00. „Wymagania ogólne” pkt. 8.

Roboty uznaje się za wykonane zgodnie z dokumentacją projektową, STWIORB i wymaganiami Inspektora Nadzoru, jeżeli wszystkie pomiary i badania z zachowaniem tolerancji według punktu 6 dały wyniki pozytywne.

9. PODSTAWA PŁATNOŚCI

9.1. Ogólne ustalenia dotyczące podstaw płatności

Ogólne ustalenia dotyczące podstaw płatności podano w STWiORB D-M.00.00.00. "Wymagania ogólne”.

9.2. Cena jednostki obmiarowej (1 m²) obejmuje:

− prace pomiarowe i roboty przygotowawcze,
− oznakowanie robót,
− dostarczenie materiałów i sprzętu,
− przygotowanie mieszanki z kruszywa, zgodnie z receptą,
− dostarczenie mieszanki na miejsce wbudowania,
− rozłożenie mieszanki,
− zagęszczenie mieszanki,
− utrzymanie warstwy w czasie robót, ew. impregnacja warstwy,
− przeprowadzenie wymaganych pomiarów i badań,
− uporządkowanie terenu robót i jego otoczenia,
− roboty wykończeniowe,
− odwiezienie sprzętu.

10. PRZEPISY ZWIĄZANE

10.1. Normy

1. PN-EN 1008 Woda zarobowa do betonu - Specyfikacja pobierania próbek, badanie i ocena przydatności wody zarobowej do betonu, w tym wody odzyskanej z procesów produkcji betonu.
2. BN-77/8931-12 Oznaczenie wskaźnika zagęszczenia gruntu Obowiązują aktualne wydania przywołanych powyżej norm.

10.2. Inne dokumenty

1. WT-4 2010. Mieszanki niezwiązane do dróg krajowych. Wymagania techniczne. Załącznik Nr 3 do Zarządzenia nr 102 Generalnego Dyrektora Dróg Krajowych i Autostrad z dnia 19 listopada 2010r.

D-07.01.01 OZNAKOWANIE POZIOME

1. WSTĘP

1.1. Przedmiot STWiORB

Przedmiotem niniejszej STWiORB są wymagania ogólne dotyczące wykonania robót, które zostaną zrealizowane dla inwestycji pn.: ,,Rozbudowa drogi gminnej nr 108619L w gminie Szastarka od km 0+004,52 do km 1+982,40 w zakresie budowy drogi pieszo-rowerowej w ramach zadania pn.: ,,Rowerowe Roztocze. Drogi pieszo- rowerowe w obszarach wiejskich" Rozbudowa drogi gminnej nr 108619L w gminie Szastarka w zakresie budowy drogi pieszo- rowerowej.

1.2. Zakres stosowania STWiORB

STWiORB jest stosowana jako dokument wykonania i odbioru robót budowalnych na etapie ich realizacji dla inwestycji wskazanej w punkcie 1.1.

1.3. Zakres robót objętych STWiORB

Ustalenia zawarte w niniejszej STWiORB stanowią wymagania dotyczące zasad prowadzenia robót związanych z wykonaniem i odbiorem oznakowania poziomego. Zakres robót stanowi:

− oznakowanie poziome jezdni materiałami cienkowarstwowymi (masami chemoutwardzalnymi) - linie ciągłe, przerywane, wykonywane sposobem mechanicznym,

− oznakowanie poziome jezdni materiałami cienkowarstwowymi (masami chemoutwardzalnymi) - linie na skrzyżowaniach, przejściach dla pieszych i rowerów,

− oznakowanie poziome drogi pieszo-rowerowej materiałami grubowarstwowymi (masami chemoutwardzalnymi) – oznakowanie P-23 – ,,rower'', P- 26-,,piesi''.

1.4. Określenia podstawowe

1.4.1. Oznakowanie poziome - znaki drogowe poziome, umieszczone na nawierzchni w postaci linii ciągłych lub przerywanych, pojedynczych lub podwójnych, strzałek, napisów, symboli oraz innych linii związanych z oznaczeniem określonych miejsc na tej nawierzchni. W zależności od rodzaju i sposobu zastosowania znaki poziome mogą mieć znaczenie prowadzące, segregujące, informujące, ostrzegawcze, zakazujące lub nakazujące.

1.4.2. Znaki podłużne - linie równoległe do osi jezdni lub odchylone od niej pod niewielkim kątem, występujące jako linie: – pojedyncze: przerywane lub ciągłe, segregacyjne lub krawędziowe, – podwójne: ciągłe z przerywanymi, ciągłe lub przerywane.

1.4.3. Znaki poprzeczne - znaki służące do oznaczenia miejsc przeznaczonych do ruchu pieszych i rowerzystów w poprzek drogi, miejsc wymagających zatrzymania pojazdów oraz miejsc lokalizacji progów zwalniających.

1.4.4. Znaki uzupełniające - znaki o różnych kształtach, wymiarach i przeznaczeniu, występujące w postaci symboli, napisów, linii przystankowych, stanowisk i pasów postojowych, powierzchni wyłączonych z ruchu oraz symboli znaków pionowych w oznakowaniu poziomym.

1.4.5. Materiały do poziomego znakowania dróg - materiały zawierające rozpuszczalniki, wolne od rozpuszczalników lub punktowe elementy odblaskowe, które mogą zostać naniesione albo wbudowane przez malowanie, natryskiwanie, odlewanie, wytłaczanie, rolowanie, klejenie itp. na nawierzchnie drogowe, stosowane w temperaturze otoczenia lub w temperaturze podwyższonej. Materiały te powinny posiadać właściwości odblaskowe.

1.4.6. Materiały do znakowania cienkowarstwowego – farby akrylowe lub chemoutwardzalne nakładane warstwą grubości od 0,4mm do 0,8mm, mierzoną na mokro.

1.4.7. Materiały do znakowania grubowarstwowego - materiały nakładane warstwą grubości od 0,9 mm do 3,5 mm. Należą do nich masy termoplastyczne i masy chemoutwardzalne stosowane na zimno. Dla linii strukturalnych i profilowanych grubość linii może wynosić 5 mm.

1.4.8. Materiały prefabrykowane - materiały, które łączy się z powierzchnią drogi przez klejenie, wtapianie, wbudowanie lub w inny sposób. Zalicza się do nich masy termoplastyczne w arkuszach do wtapiania oraz taśmy do oznakowań tymczasowych (żółte) i trwałych (białe).

1.4.9. Kulki szklane – materiał w postaci przezroczystych, kulistych cząstek szklanych do posypywania lub narzucania pod ciśnieniem na oznakowanie wykonane materiałami w stanie ciekłym, w celu uzyskania widzialności oznakowania w nocy przez odbicie powrotne padającej wiązki światła pojazdu w kierunku kierowcy. Kulki szklane są także składnikami materiałów grubowarstwowych.

1.4.10. Punktowe elementy odblaskowe - urządzenia prowadzenia poziomego, o różnym kształcie, wielkości i wysokość oraz rodzaju i liczbie zastosowanych odbłyśników, które odbijają padające z boku oświetlenie w celu ostrzegania, prowadzenia i informowania użytkowników drogi. Punktowy element odblaskowy może składać się z jednej lub kilku integralnie związanych ze sobą części, może być przyklejony, zakotwiczony lub wbudowany w nawierzchnię drogi. Część odblaskowa może być jedno lub dwukierunkowa, może się zginać lub nie. Element ten może być typu stałego (P) lub tymczasowego (T).

1.4.11. Kruszywo przeciwpoślizgowe – twarde ziarna pochodzenia naturalnego lub sztucznego stosowane do zapewnienia własności przeciwpoślizgowych poziomym oznakowaniom dróg, stosowane samo lub w mieszaninie z kulkami szklanymi.

1.4.12. Oznakowanie nowe – oznakowanie, w którym zakończył się czas schnięcia i nie upłynęło 30 dni od wykonania oznakowania. Pomiary właściwości oznakowania należy wykonywać od 14 do 30 dnia po wykonaniu oznakowania.

1.4.13. Tymczasowe oznakowanie drogowe - oznakowanie z materiału o barwie żółtej, którego czas użytkowania wynosi do 3 miesięcy lub do czasu zakończenia robót.

1.4.14. Powyższe i pozostałe określenia są zgodne z odpowiednimi polskimi normami i z definicjami podanymi w STWIORB D-M-00.00.00 „Wymagania ogólne" pkt 1.4. Ogólne wymagania dotyczące robót

Ogólne wymagania dotyczące robót podano w STWiORB DM.00.00.00 pkt 1.5 "Wymagania ogólne".

Wykonawca robót jest odpowiedzialny za jakość ich wykonania oraz za zgodność z Dokumentacją Projektową, STWiORB i poleceniami Inspektora Nadzoru.

2. MATERIAŁY

2.1. Ogólne wymagania dotyczące materiałów

Ogólne wymagania dotyczące materiałów, ich pozyskiwania i składowania, podano w STWIORB D-M 00.00.00 Wymagania ogólne" pkt 2.

Materiały stosowane przez Wykonawcę do poziomego oznakowania dróg powinny spełniać warunki postawione w rozporządzeniu Ministra Infrastruktury – Załącznik nr 2 do Rozporządzenia z dnia 3 lipca 2003 (Dz.U. nr 220, poz. 2181).

Producenci powinni oznakować wyroby znakiem budowlanym B, zgodnie z rozporządzeniem Ministra Infrastruktury z dnia 11 sierpnia 2004 (Dz.U. nr 198 poz. 2041), co oznacza wystawienie deklaracji zgodności z aprobatą techniczną (np. dla farb oraz mas chemoutwardzalnych i termoplastycznych) lub znakiem CE, zgodnie z rozporządzeniem Ministra Infrastruktury, co oznacza wystawienie deklaracji zgodności z normą zharmonizowaną (np. dla kulek szklanych i punktowych elementów odblaskowych).

2.2. Badanie materiałów, których jakość budzi wątpliwość

Wykonawca powinien przeprowadzić dodatkowe badania tych materiałów, które budzą wątpliwości jego lub Inspektora Nadzoru co, do jakości, w celu stwierdzenia czy odpowiadają one wymaganiom określonym w aprobacie technicznej. Badania te Wykonawca zleci akredytowanemu laboratorium drogowemu. Badania powinny być wykonane zgodnie z PN-EN 1871 lub Warunkami Technicznymi POD-97.

2.3. Materiały do oznakowania grubowarstwowego

Jako materiały do znakowania grubowarstwowego należy użyć masy chemoutwardzalne stosowane na zimno lub masy termoplastyczne.

Masy chemoutwardzalne powinny być substancjami jedno- lub dwuskładnikowymi, mieszanymi ze sobą w proporcjach ustalonych przez producenta i nakładanymi na nawierzchnię odpowiednim aplikatorem. Masy te powinny tworzyć warstwę kohezyjną w wyniku reakcji chemicznej. Masy termoplastyczne powinny być substancjami nie zawierającymi rozpuszczalników, dostarczanymi w postaci bloków, granulek lub proszku. Przy stosowaniu powinny dać się podgrzewać do stopienia i aplikować ręcznie lub maszynowo. Masy te powinny tworzyć spójną warstwę przez ochłodzenie. Właściwości materiałów do oznakowania grubowarstwowego i wykonanych elementów określa Aprobata Techniczna.

2.4. Materiały do oznakowania cienkowarstwowego
Materiałami do wykonywania oznakowania cienkowarstwowego powinny być farby nakładane warstwą grubości od 0,4 do 0,8 mm (na mokro). Powinny to być ciekłe produkty zawierające ciała stałe zdyspergowane w roztworze żywicy syntetycznej w rozpuszczalniku organicznym lub w wodzie, które mogą występować w układach jedno- lub wieloskładnikowych. Podczas nakładania farb, do znakowania cienkowarstwowego, na nawierzchnię pędzlem, wałkiem lub przez natrysk, powinny one tworzyć warstwę kohezyjną w procesie odparowania i/lub w procesie chemicznym. Właściwości fizyczne poszczególnych materiałów do poziomego oznakowania cienkowarstwowego określają aprobaty techniczne.
2.4.1. Kulki szklane
Materiały w postaci kulek szklanych refleksyjnych do posypywania lub narzucania pod ciśnieniem na materiały do oznakowania powinny zapewniać widzialność w nocy poprzez odbicie powrotne w kierunku pojazdu wiązki światła wysyłanej przez reflektory pojazdu. Kulki szklane powinny charakteryzować się współczynnikiem załamania powyżej 1,50, wykazywać odporność na wodę, kwas solny, chlorek wapniowy i siarczek sodowy oraz zawierać nie więcej niż 20% kulek z defektami w przypadku kulek o maksymalnej średnicy poniżej 1 mm oraz 30 % w przypadku kulek o maksymalnej średnicy równej i większej niż 1 mm. Krzywa uziarnienia powinna mieścić się w krzywych granicznych podanych w wymaganiach aprobaty technicznej wyrobu lub w certyfikacie CE. Kulki szklane hydrofobizowane powinny ponadto wykazywać stopień hydrofobizacji co najmniej 80%. Wymagania i metody badań kulek szklanych podano w PN-EN 1423:2000. Właściwości kulek szklanych określają odpowiednie aprobaty techniczne, lub certyfikaty „CE”.
2.4.2. Materiał uszorstniający oznakowanie
Materiał uszorstniający oznakowanie powinien składać się z naturalnego lub sztucznego twardego kruszywa (np. krystobalitu), stosowanego w celu zapewnienia oznakowaniu odpowiedniej szorstkości (właściwości antypoślizgowych). Materiał uszorstniający nie może zawierać więcej niż 1% cząstek mniejszych niż 90 µm. Potrzeba stosowania materiału uszorstniającego powinna być określona w STWiORB. Konieczność jego użycia zachodzi w przypadku potrzeby uzyskania wskaźnika szorstkości oznakowania SRT ≥ 50. Materiał uszorstniający (kruszywo przeciwpoślizgowe) oraz mieszanina kulek szklanych z materiałem uszorstniającym powinny odpowiadać wymaganiom określonym w aprobacie technicznej.
2.4.3. Punktowe elementy odblaskowe
Do wykonania robót należy stosować punktowe elementy odblaskowe typu A (PEO niezginający ; jest to sztywny PEO nie przeznaczony do uginania się pod ruchem) koloru białego i czerwonego, plastikowe z osłoną przed ścieraniem, przyklejane do nawierzchni.
Wymiary punktowych elementów odblaskowych:
– wysokość części wystającej ponad powierzchnię nawierzchni drogi od 15 mm do 20 mm.
– maksymalne poziome wymiary punktowych elementów odblaskowych po ich instalacji na powierzchni nawierzchni drogowej: w kierunku ruchu długość 250 mm, szerokość 190 mm. Punktowe elementy odblaskowe powinny zapewniać widzialność w nocy, a także w czasie opadów deszczu wg PN-EN 1463-1. Materiał, z którego wykonano punktowy element odblaskowy, powinien wykazywać odporność na ściskanie w temp od –25 do +60 °C, co najmniej siłą 60 kN.
2.5. Przechowywanie i składowanie materiałów
Materiały do oznakowania cienko- i grubowarstwowego nawierzchni powinny zachować stałość swoich właściwości chemicznych i fizykochemicznych przez okres co najmniej 6 miesięcy składowania w warunkach określonych przez producenta. Materiały do poziomego oznakowania dróg należy przechowywać w magazynach odpowiadających zaleceniom producenta, zwłaszcza zabezpieczających je od napromieniowania słonecznego, opadów i w temperaturze, dla:
− farb wodorozcieńczalnych od 5°C do 40°C,
− farb rozpuszczalnikowych od -5°C do 25°C,
− pozostałych materiałów - poniżej 40°C.
3. SPRZĘT
3.1. Ogólne wymagania dotyczące sprzętu
Ogólne wymagania dotyczące sprzętu podano w STWiORB D-M-00.00.00 „Wymagania ogólne” pkt 3.
3.2. Sprzęt do wykonania oznakowania poziomego
Do wykonania oznakowania poziomego należy stosować następujący sprzęt:
− układarki mas chemoutwardzalnych lub termoplastycznych,
− kotły do rozgrzewania masy,
− malowarki zintegrowane z systemem zmechanizowanego posypywania mikrokulkami szklanym.
Znakowanie podłużne musi być wykonywane wyłącznie sprzętem mechanicznym. Znakowanie poprzeczne może być wykonywane przy użyciu szablonów. Zestaw sprzętu powinien posiadać możliwość regulacji wydajności nanoszonych materiałów oraz gwarantować równomierność ich podawania Do oczyszczenia znakowanej powierzchni można użyć szczotek mechanicznych oraz sprężarek.
4. TRANSPORT
4.1. Ogólne wymagania dotyczące transportu
Ogólne wymagania dotyczące transportu podano w STWiORB D-M.00.00.00 „Wymagania ogólne” pkt 4. Wykonawca jest zobowiązany do stosowania jedynie takich środków transportu, które nie wpłyną niekorzystnie na jakość wykonywanych robót. Materiały do poziomego znakowania dróg należy przewozić w pojemnikach zapewniających szczelność, bezpieczny transport i zachowanie wymaganych właściwości materiałów. Pojemniki powinny być oznakowane zgodnie z normą PN-0-79252. Materiały do znakowania poziomego należy przewozić krytymi środkami transportowymi, chroniąc opakowania przed uszkodzeniem mechanicznym, zgodnie z PN-C-81400 oraz zgodnie z prawem przewozowym.
5. WYKONANIE ROBÓT
5.1. Ogólne zasady wykonania robót
Ogólne zasady wykonania robót podano w STWiORB D-M-00.00.00 „Wymagania ogólne” pkt. 5. Nowe i odnowione nawierzchnie dróg przed otwarciem do ruchu muszą być oznakowane zgodnie z dokumentacją projektową.
5.2. Warunki atmosferyczne
W czasie wykonywania oznakowania temperatura nawierzchni i powietrza powinna wynosić co najmniej 10°C, a wilgotność względna powietrza powinna być zgodna z zaleceniami producenta lub wynosić co najwyżej 85%.
5.3. Jednorodność nawierzchni znakowanej
Poprawność wykonania znakowania wymaga jednorodności nawierzchni znakowanej. Nierówności i/lub miejsca napraw cząstkowych nawierzchni, które nie wyróżniają się od starej nawierzchni i nie mają większego rozmiaru niż 15% powierzchni znakowanej, uznaje się za powierzchnie jednorodne.
5.4. Przygotowanie podłoża do wykonania znakowania
Przed wykonaniem znakowania poziomego należy oczyścić powierzchnię nawierzchni malowanej z pyłu, kurzu, piasku, smarów, olejów i innych zanieczyszczeń, przy użyciu sprzętu wymienionego w STWiORB i zaakceptowanego przez Inspektora Nadzoru. Powierzchnia nawierzchni przygotowana do wykonania oznakowania poziomego musi być czysta i sucha.
5.5. Przedznakowanie
Do wykonania przedznakowania można stosować nietrwałą farbę, np. farbę silnie rozcieńczoną rozpuszczalnikiem. Zaleca się wykonywanie przedznakowania w postaci cienkich linii lub kropek. Początek i koniec znakowania należy zaznaczyć małą kreską poprzeczną.
5.6. Odcinek próbny
Przed przystąpieniem do robót Wykonawca powinien wykonać odcinek próbny w miejscu określonym przez Inspektora Nadzoru.
Długość odcinka próbnego nie powinna być mniejsza niż 300 mb zawierającego linie segregacyjne oraz linie krawędziowe.
Na odcinku próbnym należy:
− sprawdzić ilość wbudowanej masy wraz z kulkami na 1m² powierzchni oznakowania na próbce z blachy o wymiarach 240x100x0,5mm, trwale ocechowanej, posiadającą określoną tarę. Cała powierzchnia płytki musi być pokryta aplikowanym materiałem. Ilość wbudowanego materiału musi być zgodna z Aprobatą Techniczną. Ilość wbudowanej masy wraz z kulkami powinna zapewnić wymaganą grubość dla oznakowania grubowarstwowego.
−sprawdzić widzialność w dzień tj. wykonać pomiary barwy i współczynnika luminancji β lub Qd z częstotliwością 1 pomiar na linii segregacyjnej i 2 pomiary na liniach krawędziowych. Jeden (1) pomiar oznacza wykonanie 5 uwidocznionych odczytów (współrzędnych chromatyczności x,y i współczynnika luminancji ß) na tej samej linii i z niewielkim przesunięciem lokalizacji.

Wyniki współrzędnych chromatyczności x,y należy nanieść na wykres i sprawdzić czy mieszczą się w polu zdefiniowanym dla koloru białego. Wszystkie pomiary współrzędnych x, y muszą mieścić się w polu koloru białego. W przypadku nie spełnienia tego wymagania oznakowanie nie może być dopuszczone do wbudowania na drodze. Wielkość współczynnika luminancji β jest średnią z pięciu pomiarów i musi spełniać wymagania jak dla nowego oznakowania zgodnie z Aprobatą Techniczną. Oznakowanie poziome winno spełniać wymagania Dz.U.nr 220 poz. 2181 załącznik nr.2 na sucho, jak i wymagania określone na mokro w PN EN 1436 dla danej klasy oznakowania poziomego. Pomiar oznakowania poziomego wykonywany jest niezależnie od metody pomiaru (pomiar urządzeniem punktowym lub pomiar dynamiczny) zgodnie z kierunkiem ruchu pojazdów.
Sprawdzić widzialność w nocy poprzez:
− ocenę wizualną nocą równomierności odblasku na całej szerokości linii w całym przekroju drogi. Oznakowanie musi być jednorodne i nie powinno posiadać żadnych plam, etc.,
− pomiar odblasku wykonywany z częstotliwością 1 pomiar na linii segregacyjnej oraz 2 pomiary na liniach krawędziowych w przekroju drogi. Jeden (1) pomiar oznacza wykonanie 3 uwidocznionych odczytów na tej samej linii i z niewielkim przesunięciem lokalizacji. Wynik stanowi średnia z trzech odczytów i musi spełniać wymagania jak dla nowego oznakowania zgodnie z Aprobatą Techniczną. Wyniki uzyskane z odcinka próbnego są przedmiotem oceny Inspektora Nadzoru. Na podstawie wyników uzyskanych na odcinku próbnym Inspektora Nadzoru podejmie decyzję o dopuszczeniu do układania masy na wykonywanym odcinku drogi. Oznakowanie poziome winno spełniać wymagania Dz.U.nr 220 poz. 2181 załącznik nr.2 na sucho, jak i wymagania określone na mokro w PN EN 1436 dla danej klasy oznakowania poziomego. Pomiar oznakowania poziomego wykonywany jest niezależnie od metody pomiaru (pomiar urządzeniem punktowym lub pomiar dynamiczny) zgodnie z kierunkiem ruchu.

5.7. Wykonanie oznakowania poziomego grubowarstwowego masami chemoutwardzalnymi

Wykonanie znakowania powinno być zgodne z zaleceniami producenta materiałów, a w przypadku ich braku lub niepełnych danych – zgodne z poniższymi wskazaniami. Przed wykonaniem oznakowania grubowarstwowego o strukturze regularnej należy wykonać podkładu z np. farby białej. Materiał znakujący należy nakładać równomierną warstwą o grubości ustalonej na odcinku próbnym zachowując wymiary i ostrość krawędzi. Grubość nanoszonej warstwy zaleca się kontrolować przy pomocy grzebienia pomiarowego na płytce szklanej lub metalowej, podkładanej na drodze układarki. Ilość materiału zużyta w czasie prac, określona przez średnie zużycie na metr kwadratowy, nie może się różnić od ilości ustalonej, więcej niż o 20%. W przypadku mas chemoutwardzalnych i termoplastycznych wszystkie większe prace (linie krawędziowe, segregacyjne na długich odcinkach dróg) powinny być wykonywane przy użyciu urządzeń samojezdnych z automatycznym podziałem linii i posypywaniem kulkami szklanymi z ew. materiałem uszorstniającym. W przypadku mniejszych prac, wielkość, wydajność i jakość sprzętu należy dostosować do ich zakresu i rozmiaru.
UWAGA:
Dla celów kontroli jakości wykonanego oznakowania grubowarstwowego strukturalnego należy, w miejscach uzgodnionych z Inspektorem Nadzoru, tuż po wykonaniu odcinka oznakowania grubowarstwowego rozprowadzić packą wykonane oznakowanie tak, aby uzyskać jednolitą białą powierzchnię (bez prześwitów czarnej nawierzchni). Długość takiego odcinka testowego powinna być taka, aby była możliwość ustawienia aparatu do pomiarów bieli oznakowania i wykonania pomiarów. Należy wykonać ewidencję tych punktów, w celu ponownego sprawdzenia parametrów oznakowania.

5.8. Wykonanie oznakowania poziomego cienkowarstwowego

Bezpośrednio przed naniesieniem farba musi być bardzo dobrze rozmieszana i doprowadzona do lepkości roboczej, zgodnie z zaleceniami producenta. Przy rozkładaniu farby musi być zagwarantowane równomierne rozłożenie materiału znakującego, utrzymanie grubości warstwy, ilości mikrokulek szklanych jak i geometria oraz równe krawędzie znakowania. Farbę należy nakładać równomierną warstwą o grubości wymaganej dla znakowania materiałami cienkowarstwowymi, zapewniającej właściwy efekt i trwałość malowania, zachowując wymiary i ostrość krawędzi. Ilość farby zużyta w czasie prac, określona przez średnie zużycie na metr kwadratowy nie może się różnić od ilości ustalonej, więcej niż 20 %. Warstwa elementów odblaskowych musi być rozłożona równomiernie na całej powierzchni malowania i dawać jednolity efekt odblasku w porze nocnej.

5.9. Wykonanie znakowanie punktowymi elementami odblaskowymi

Wykonanie znakowania powinno być zgodne z zaleceniami producenta materiałów, a w przypadku ich braku – zgodnie z poniższymi wskazaniami. Przy wykonywaniu znakowania punktowymi elementami odblaskowymi należy zwracać szczególną uwagę na staranne mocowanie elementów do podłoża, od czego zależy trwałość oznakowania. Nie wolno zmieniać ustalonego przez producenta rodzaju kleju z uwagi na możliwość uzyskania różnej jego przyczepności do nawierzchni i do materiałów, z których wykonano punktowe elementy odblaskowe. Punktowe elementy odblaskowe umieszcza się przy linii krawędziowej od jej strony wewnętrznej i nie mogą być naklejane na linie. Należy dążyć, aby elementy odblaskowe umieszczane przy poszczególnych liniach znajdowały się w tym samym przekroju poprzecznym drogi. Odległość pomiędzy zamocowanymi punktowymi elementami odblaskowymi powinna być zgodna z projektem organizacji ruchu.

5.10. Wykonanie oznakowania tymczasowego

Do wykonywania oznakowania tymczasowego barwy żółtej należy stosować materiały łatwe do usunięcia po zakończeniu okresu tymczasowości. Linie wyznaczające pasy ruchu zaleca się uzupełnić punktowymi elementami odblaskowymi z odbłyśnikami także barwy żółtej. Czasowe oznakowanie poziome powinno być wykonane z materiałów odblaskowych. Do jego wykonania należy stosować: farby, taśmy samoprzylepne lub punktowe elementy odblaskowe. Stosowanie farb dopuszcza się wyłącznie w takich przypadkach, gdy w wyniku przewidywanych robót nawierzchniowych oznakowanie to po ich zakończeniu będzie całkowicie niewidoczne, np. zostanie przykryte nową warstwą ścieralną nawierzchni. Materiały stosowane do wykonywania oznakowania tymczasowego powinny także posiadać aprobaty techniczne, a producent powinien wystawiać deklarację zgodności.

6. KONTROLA JAKOŚCI ROBÓT

Ogólne zasady kontroli jakości robót podano w STWiORB D-M.00.00.00 „Wymagania ogólne” pkt 6.

6.1. Kontrola jakości materiałów

Przed przystąpieniem do robót Wykonawca powinien:
− uzyskać wymagane dokumenty, dopuszczające wyroby budowlane do obrotu i powszechnego stosowania (certyfikaty zgodności, deklarację właściwości użytkowych, ew. badania materiałów wykonane przez dostawców itp.),
− sprawdzić cechy zewnętrzne gotowych materiałów.
Wszystkie dokumenty oraz wyniki badań Wykonawca przedstawia Inspektorowi Nadzoru do akceptacji. Ponadto Wykonawca jest zobowiązany dostarczyć próbniki z naniesionymi wzorcami oznakowania na blasze (300x250x0,8mm), po jednym dla każdego rodzaju materiału. Próbniki muszą być wykonane zgodnie z Aprobatą Techniczną (wagowe zużycie materiału, wzorzec struktury wykonywanego oznakowania). Zawartość składników lotnych (rozpuszczalników organicznych) nie powinna przekraczać 25% (m/m) w postaci gotowej do aplikacji w materiałach do znakowania. Nie dopuszcza się stosowania materiałów zawierających rozpuszczalnik aromatyczny (jak np. toluen, ksylen) w ilości większej niż 8%. Nie dopuszcza się stosowania materiałów zawierających benzen i rozpuszczalniki chlorowane.

6.2. Badanie przygotowania podłoża i przedznakowania

Powierzchnia jezdni przed wykonaniem znakowania poziomego musi być całkowicie czysta i sucha. Przedznakowanie powinno być wykonane zgodnie z wymaganiami punktu 5.5.

6.3. Badania wykonania oznakowania poziomego

6.3.1. Zasady

Badania parametrów oznakowania poziomego należy przeprowadzać metodą dynamiczną z użyciem reflektometru mobilnego, lub aparatami ręcznymi (metoda statyczna). Wymagania sprecyzowano w celu określenia właściwości oznakowania dróg po jego wykonaniu oraz w czasie użytkowania. Wymagania określa się kilkoma parametrami reprezentującymi różne aspekty właściwości oznakowania dróg według Dz.U.nr 220 poz. 2181 załącznik nr.2 , PN-EN 1436:2008 oraz PN-EN 1436:2018. Badania wstępne, dla których określono pierwsze wymaganie, są wykonywane w celu kontroli przed odbiorem. Powinny być wykonane w terminie od 14 do 30 dnia po wykonaniu a następnie kontrolowane w okresie gwarancyjnym.

6.3.2. Częstotliwość wykonywania badań

Wykonawca wykonując znakowanie poziome przeprowadza przed rozpoczęciem każdej pracy oraz w czasie jej wykonywania, co najmniej raz dziennie, następujące badania:
a) przed rozpoczęciem pracy:
− sprawdzenie oznakowania opakowań,

− wizualną ocenę stanu materiału, w zakresie jego jednorodności i widocznych wad,
− pomiar wilgotności względnej powietrza,
− pomiar temperatury powietrza i nawierzchni,
b) w czasie wykonywania pracy:
− pomiar czasu stygnięcia masy – wg Aprobaty Technicznej,
− wizualną ocenę równomierności rozłożenia kulek szklanych,
− pomiar grubości warstwy oznakowania – co najmniej 1 badanie na 1 km każdej linii,
− pomiar poziomych wymiarów oznakowania, na zgodność z Dokumentacją Projektową i Załącznikiem Nr 2 do rozporządzenia Ministra Infrastruktury z dnia 3 lipca 2003 (DzU. Nr 220 z dnia 23 grudnia 2003, poz. 2181),
c) kontrola wykonanego oznakowania
− widzialność w nocy widzialność w dzień,
− szorstkości,
− określenia barwy czyli oznaczenie składowych trójchromatycznych x, y przy zdefiniowanym źródle światła (2 pomiary określające pole barwy), odpowiadających wymaganiom podanym w PN-EN 1436.
Protokół z przeprowadzonych badań wraz z jedną próbką na blasze (300x250x0,8mm) Wykonawca powinien przechować do czasu upływu okresu gwarancji. Do odbioru i w przypadku wątpliwości dotyczących wykonania oznakowania poziomego, Inspektor Nadzoru może zlecić wykonanie badań:
− widzialności w nocy,
− widzialności w dzień,
− szorstkości,
− odpowiadających wymaganiom podanym w punkcie 6.3.3 i wykonanych według metod określonych w Warunkach technicznych Dz.U.nr 220 poz. 2181 załącznik nr.2 ,POD-97 PN-EN 1436:2008 oraz PN-EN 1436:2018
W przypadku uzyskania rozbieżnych wyników pomiarów uzyskanych przez Zamawiającego i Wykonawcę należy przeprowadzić pomiary komisyjne przy udziale przedstawicieli Zamawiającego oraz Wykonawcy. W przypadku wykonywania pomiarów współczynnika odblaskowości i współczynników luminancji aparatami ręcznymi częstotliwość pomiarów należy dostosować do długości badanego odcinka, zgodnie z tablicą 1. W każdym z mierzonych punktów należy wykonać po 5 odczytów współczynnika odblasku i po 3 odczyty współczynników luminancji w odległości jeden od drugiego minimum 1 m.

Tablica 1. Częstotliwość pomiarów współczynników odblaskowości i luminancji aparatami ręcznymi

Lp.	Długość odcinka, km	Częstotliwość pomiarów, co najmniej	Minimalna ilość pomiarów
1.	Od 0 do 3	Od 0,1 do 0,5 km	3-6
2.	od 3 do 10	Co 1 km	11
3.	Od 10 do 20	Co 2 km	11
4.	Od 20 do 30	Co 3 km	11
5.	Powyżej 30	Co 4 km	> 11

Wartość wskaźnika szorstkości zaleca się oznaczyć w 2 – 4 punktach oznakowania odcinka.

6.3.3. Wymagania dla wykonanego oznakowania

6.3.2.1. Widzialność w dzień

Widzialność oznakowania w dzień jest określona współczynnikiem luminancji β i barwą oznakowania wyrażoną współrzędnymi chromatyczności. Barwa oznakowania powinna być określona wg PN-EN 1436 przez współrzędne chromatyczności x i y, które dla suchego oznakowania powinny leżeć w obszarze zdefiniowanym przez cztery punkty narożne podane w tablicy 2 i rysunku nr 1 w normie PN-EN 1436.

Tablica 2. Punkty narożne obszarów chromatyczności oznakowań dróg

Punkt narożny nr		1	2	3	4
Oznakowanie białe	X	0,355	0,305	0,285	0,335
	Y	0,355	0,305	0,325	0,375
Oznakowanie żółte klasa Y1	X	0,443	0,545	0,465	0,389
	Y	0,399	0,455	0,535	0,431
Oznakowanie żółte klasa Y2	X	0,494	0,545	0,465	0,427
	Y	0,427	0,455	0,535	0,483

Pomiar współczynnika luminancji b może być zastąpiony pomiarem współczynnika luminancji w świetle rozproszonym Qd, wg PN-EN 1436 (z późniejszymi zmianami). Wymagania dla widzialności w dzień podano w tablicy 1. Oznakowanie poziome winno spełniać wymagania Dz.U.nr 220 poz. 2181 załącznik nr.2 na sucho, jak i wymagania określone na mokro w PN EN 1436 dla danej klasy oznakowania poziomego. Pomiar oznakowania poziomego wykonywany jest niezależnie od metody pomiaru (pomiar urządzeniem punktowym lub pomiar dynamiczny) zgodnie z kierunkiem ruchu .

6.3.2.2. Widzialność w nocy

Za miarę widzialności w nocy przyjęto powierzchniowy współczynnik odblasku RL, określany według PN-EN 1436 z uwzględnieniem podziału na klasy PN-EN 1436:2018. Wymagania dla widzialności w nocy podano w tablicy 3. Oznakowanie poziome winno spełniać wymagania Dz.U.nr 220 poz. 2181 załącznik nr.2 na sucho, jak i wymagania określone na mokro w PN EN 1436 dla danej klasy oznakowania poziomego. Pomiar oznakowania poziomego wykonywany jest niezależnie od metody pomiaru (pomiar urządzeniem punktowym lub pomiar dynamiczny) zgodnie z kierunkiem ruchu .

6.3.2.3. Szorstkość oznakowania

Miarą szorstkości oznakowania jest wartość wskaźnika szorstkości SRT (Skid Resistance Tester) mierzona wahadłem angielskim, wg PN-EN 1436. Wartość SRT symuluje warunki, w których pojazd wyposażony w typowe opony hamuje z blokadą kół przy prędkości 50 km/h na mokrej nawierzchni. Dopuszcza się pomiar właściwości przeciwpoślizgowych oznakowania poziomego metodą dynamiczną. Wykonywanie pomiarów wskaźnika szorstkości SRT dotyczy oznakowań jednolitych, płaskich, wykonanych farbami, masami termoplastycznymi, masami chemoutwardzalnymi i taśmami. Pomiar na oznakowaniu strukturalnym jest, jeśli możliwy, to nie miarodajny. W przypadku oznakowania z wygarbieniami i punktowymi elementami odblaskowymi pomiar nie jest możliwy. Wymagania dla szorstkości oznakowania w nocy podano w tablicy 1 lub tablicy 2 w zależności o prędkości ruchu na drodze.

6.3.2.4. Trwałość

Trwałość oznakowania cienkowarstwowego oceniana jako stopień zużycia w 10-stopniowej skali LCPC określonej w POD-97 powinna wynosić po 12- miesięcznym okresie eksploatacji oznakowania: co najmniej 6. Taka metoda oceny znajduje szczególnie zastosowanie do oceny przydatności materiałów do poziomego oznakowania dróg. W stosunku do materiałów grubowarstwowych i taśm ocena ta jest stosowana dopiero po 2, 3, 4, 5 i 6 latach, gdy w oznakowaniu pojawiają się przetarcia do nawierzchni. Do oceny materiałów strukturalnych, o nieciągłym pokryciu nawierzchni metody tej nie stosuje się. W celach kontrolnych trwałość jest oceniana pośrednio przez sprawdzenie spełniania wymagań widoczności w dzień, w nocy i szorstkości.

6.3.2.5. Czas schnięcia oznakowania (względnie czas do przejezdności oznakowania)

Za czas schnięcia oznakowania przyjmuje się czas upływający między wykonaniem oznakowania a jego oddaniem do ruchu. Czas schnięcia oznakowania nie powinien przekraczać czasu gwarantowanego przez producenta, z tym że nie może przekraczać 2 godzin w przypadku wymalowań nocnych i 1 godziny w przypadku wymalowań dziennych. Metoda oznaczenia czasu schnięcia znajduje się w POD-97.

6.3.2.6. Grubość oznakowania

Grubość oznakowania, tj. podwyższenie ponad górną powierzchnię nawierzchni, powinna wynosić dla:
− oznakowania cienkowarstwowego (grubość na mokro bez kulek szklanych), co najwyżej 0,89 mm,
− oznakowania grubowarstwowego, co najmniej 0,90 mm i co najwyżej 5 mm,

6.3.2.7. Zestawienie wymagań dla oznakowania poziomego

W tablicy 3 podano zbiorcze zestawienie wymagań dla oznakowania poziomego.

Tablica 3. Zbiorcze zestawienie wymagań dla parametrów oznakowania na pozostałych drogach nie wymienionych w tablicy 3

Lp.	Właściwość	Jednostka	Wymagania	Klasa
1	Współczynnik odblasku R_L dla oznakowania nowego (w ciągu 14 - 30 dni po wykonaniu) w stanie suchym barwy:			
	- białej	$mcd \cdot m^{-2} \cdot lx^{-1}$	≥ 250	R4/5
	- żółtej tymczasowej	$mcd \cdot m^{-2} \cdot lx^{-1}$	≥ 150	R3
2	Współczynnik odblasku R_L dla oznakowania suchego po 30 dniach w całym okresie gwarancyjnym barwy:			
	- białej,	$mcd \cdot m^{-2} \cdot lx^{-1}$	≥ 200	R4
	- żółtej	$mcd \cdot m^{-2} \cdot lx^{-1}$	≥ 100	R2
3	Współczynnik odblasku R_L dla grubowarstwowego strukturalnego oznakowania wilgotnego od 14 do 30 dnia po wykonaniu, barwy białej	$mcd \cdot m^{-2} \cdot lx^{-1}$	≥ 50	RW3
4	Współczynnik odblasku R_L dla grubowarstwowego strukturalnego oznakowania wilgotnego po 30 dniu od wykonania, barwy białej	$mcd \cdot m^{-2} \cdot lx^{-1}$	≥ 35	RW2
5	Współczynnik luminancji β dla oznakowania nowego (od 14 do 30 dnia po wykonaniu) barwy:			
	- białej na naw. asfaltowej	-	≥ 0,40	B3
	- białej na naw. betonowej	-	≥ 0,50	B4
	- żółtej	-	≥ 0,30	B2
6	Współczynnik luminancji β dla oznakowania eksploatowanego (po 30 dniu od wykonania) barwy:			
	- białej	-	≥ 0,30	B2
	- żółtej	-	≥ 0,20	B1
7	Współczynnik luminancji w świetle rozproszonym Qd (alternatywnie do β) dla oznakowania nowego w ciągu od 14 do 30 dnia po wykonaniu, barwy:			
	- białej na naw. asfaltowej	$mcd \cdot m^{-2} \cdot lx^{-1}$	≥ 130	Q3
	- białej na naw. betonowej	$mcd \cdot m^{-2} \cdot lx^{-1}$	≥ 160	Q4
	- żółtej	$mcd \cdot m^{-2} \cdot lx^{-1}$	≥ 100	Q2
8	Współczynnik luminancji w świetle rozproszonym Qd (alternatywnie do β) dla oznakowania eksploatowanego w ciągu całego okresu eksploatacji po 30 dniu od wykonania, barwy:			
	- białej na naw. asfaltowej	$mcd \cdot m^{-2} \cdot lx^{-1}$	≥ 100	Q2
	- białej na naw. betonowej	$mcd \cdot m^{-2} \cdot lx^{-1}$	≥ 130	Q3
	- żółtej	$mcd \cdot m^{-2} \cdot lx^{-1}$	≥ 80	Q1
9	Szorstkość oznakowania eksploatowanego	Wskaźnik SRT	≥ 45	S1
10	Trwałość oznakowania cienkowarstwowego po 12 miesiącach:	Skala LCPC	≥ 6	-
11	Czas schnięcia materiału na nawierzchni			-
	- w dzień	h	≤ 1	
	- w nocy	h	≤ 2	

6.3.2.8. Tolerancje wymiarów oznakowania

Tolerancje nowo wykonanego oznakowania poziomego, wykonanego zgodnie z Dokumentacją Projektową i Załącznikiem Nr 2 do rozporządzenia Ministra Infrastruktury z dnia 3 lipca 2003 (Dz. U. Nr 220 z dnia 23 grudnia 2003, poz. 218), powinny odpowiadać następującym warunkom:

− szerokość linii może różnić się od wymaganej o ± 5mm

− długość linii może być mniejsza od wymaganej co najwyżej o 50 mm lub większa co najwyżej o 150 mm,

− dla linii przerywanych, długość cyklu składającego się z linii i przerwy nie może odbiegać od średniej liczonej z 10 kolejnych cykli o więcej niż ± 50 mm długości wymaganej

− dla strzałek, liter i cyfr rozstaw punktów narożnikowych nie może mieć większej odchyłki od wymaganego wzoru niż ± 50 mm dla wymiaru długości i ± 20 mm dla wymiaru szerokości. Kontrola wykonania znakowania z punktowych elementów odblaskowych

W czasie znakowania punktowymi elementami odblaskowych należy co najmniej raz dziennie przeprowadzać następujące badania:

− sprawdzenia rodzaju stosowanego kleju lub innych elementów mocujących

− wizualną ocenę stanu elementów, w zakresie ich kompletności i braku wad,

− wilgotności względnej powietrza

− temperatury powietrza i nawierzchni

− pomiaru czasu oddania do ruchu (schnięcia)

− wizualną ocenę liniowości przyklejania elementów

− równomierność przyklejania elementów na całej długości linii

− zgodność wykonania oznakowania z Dokumentacją Projektową i Załącznikiem Nr 2 do rozporządzenia Ministra Infrastruktury z dnia 3 lipca 2003 (Dz U. Nr 220 z dnia 23 grudnia 2003, poz. 2181). Protokół z przeprowadzonych badań wraz z próbkami przyklejonych elementów, w liczbie określonej w STWiORB, Wykonawca przechowuje do czasu upływu okresu gwarancji. W przypadku wątpliwości dotyczących wykonania oznakowania poziomego Inspektor Nadzoru może zlecić wykonanie badań widzialności w nocy, na próbkach zdjętych z nawierzchni i dostarczonych do laboratorium, na zgodność z wymaganiami podanymi w STWiORB lub aprobacie technicznej, wykonanych według metod określonych w PN-EN 1463-1 lub w Warunkach technicznych POD-97.

6.4.1. Widzialność w nocy

Do celów przybliżonej oceny punktowych elementów odblaskowych dopuszcza się przeprowadzenie oceny wizualnej na drodze, polegające na obserwacji oznakowania z punktowych elementów odblaskowych w nocy. Jeśli pojedynczy element jest wyraźnie widoczny z odległości 30-50 m to można uznać jego odblaskowość za zadowalającą.

6.4.2. Przyczepność do nawierzchni

Punktowe elementy odblaskowe przyklejone do nawierzchni należy obserwować po 1 miesiącu, po 1 roku oraz po następnych 2 latach. Dopuszcza się odpadnięcie:

− po 1 miesiącu nie więcej niż 2%

− po 1 roku nie więcej niż 15%,

− po następnych 2 latach nie więcej niż 25%.

6.4.3. Trwałość

Trwałość oznakowania oceniana jest wizualnie na drodze w dwóch aspektach, tj. liczby pozostałych punktowych elementów odblaskowych oraz ich widoczność w nocy po 3 latach. Jako wymaganie należy przyjąć w pierwszym przypadku liczbę pozostałych punktowych elementów odblaskowych zgodnie z p. 6.3.2, w drugim – pogorszenie odblaskowości nie większe niż 50% lub, w ocenie wizualnej, zachowanie widzialności w nocy w światłach mijania samochodu osobowego z odległości 30-50 m.

7. OBMIAR ROBÓT

7.1. Ogólne zasady obmiaru robót

Ogólne zasady obmiaru robót podano w STWiORB D-M-00.00.00 „Wymagania ogólne" pkt 7.

7.2. Jednostka obmiarowa

Jednostką obmiarową powierzchni oznakowania poziomego jest ryczałt, natomiast jednostką wskazującą przewidywaną ilość robót jest m^2 (metr kwadratowy).

8. ODBIÓR ROBÓT

8.1. Ogólne zasady odbioru robót

Ogólne zasady odbioru robót podano w STWiORB D-M-00.00.00 „Wymagania ogólne" pkt 8.

Roboty uznaje się za zgodne z dokumentacją projektową, STWiORB i wymaganiami Inspektora Nadzoru, jeżeli wszystkie pomiary i badania z zachowaniem tolerancji wg pkt 6 dały wyniki pozytywne.

8.2. Odbiór robót zanikających i ulegających zakryciu

Odbiór robót zanikających i ulegających zakryciu, w zależności od przyjętego sposobu wykonania robót, może być dokonany po:

− oczyszczeniu powierzchni nawierzchni,

− przedznakowaniu.

8.3. Odbiór ostateczny

Odbioru ostatecznego należy dokonać po całkowitym zakończeniu robót, na podstawie wyników pomiarów i badań jakościowych określonych w punktach od 2 do 6.

8.4. Odbiór pogwarancyjny

Odbioru pogwarancyjnego należy dokonać po upływie okresu gwarancyjnego. Sprawdzeniu podlegają cechy oznakowania określone w POD-97.

9. PODSTAWA PŁATNOŚCI

9.1. Ogólne ustalenia dotyczące podstaw płatności

Ogólne ustalenia dotyczące podstaw płatności podano w STWiORB D-M.00.00.00. "Wymagania ogólne".

9.2. Cena jednostki obmiarowej (1 m^2) obejmuje:

Cena jednostkowa 1 m^2 oznakowania poziomego obejmuje:

- prace pomiarowe, roboty przygotowawcze i oznakowanie robót,
- zakup, dostarczenie i składowanie wszystkich potrzebnych materiałów,
- koszt zapewnienia niezbędnych czynników produkcji,
- przygotowanie materiałów,
- oczyszczenie podłoża (nawierzchni),
- przedznakowanie,
- naniesienie powłoki znaków na nawierzchnię drogi o kształtach i wymiarach zgodnych z dokumentacją projektową ,
- ochrona znaków przed zniszczeniem przez pojazdy w czasie prowadzenia robót,
- przeprowadzenie pomiarów i badań laboratoryjnych wymaganych w specyfikacji technicznej.

10. PRZEPISY ZWIĄZANE

10.1. Normy

1. PN-89/C-81400 Wyroby lakierowe. Pakowanie, przechowywanie i transport
2. PN-85/O-79252 Opakowania transportowe z zawartością. Znaki i znakowanie. Wymagania podstawowe,
3. PN-EN 1423:2000 Materiały do poziomego oznakowania dróg. Materiały do posypywania. Kulki szklane, kruszywo przeciwpoślizgowe i ich mieszaniny

3a. PN-EN 1423:2001/A1:2005 Materiały do poziomego oznakowania dróg Materiały do posypywania. Kulki szklane, kruszywo przeciwpoślizgowe i ich mieszaniny (Zmiana A1),

4. PN-EN 1436:2000 Materiały do poziomego oznakowania dróg. Wymagania dotyczące poziomego oznakowania dróg,

4a. PN-EN 1436:2000/A1:2005 Materiały do poziomego oznakowania dróg. Wymagania dotyczące poziomego oznakowania dróg (Zmiana A1),

4b PN-EN- 1463-1:2000 Materiały do poziomego oznakowania dróg. Punktowe elementy odblaskowe Część 1: Wymagania dotyczące charakterystyki nowego elementu

4c PN-EN-1463-1:2000/A1:2005 Materiały do poziomego oznakowania dróg. Punktowe elementy odblaskowe Część 1: Wymagania dotyczące charakterystyki nowego elementu (Zmiana A1)

5 PN-EN 1871:2003 Materiały do poziomego oznakowania dróg. Właściwości fizyczne,

6 PN-EN 13036-4: 2004(U) Drogi samochodowe i lotniskowe – Metody badań – Część 4: Metoda pomiaru oporów poślizgu/poślizgnięcia na powierzchni: próba wahadła,

7 PN-EN 1436:2008 Materiały do poziomego oznakowania dróg. Wymagania dotyczące poziomego oznakowania dróg

8 PN-EN 1436:2018 Materiały do poziomego oznakowania dróg. Wymagania dotyczące poziomego oznakowania dróg Przepisy związane i inne dokumenty

9. Załącznik nr 2 do rozporządzenia Ministra Infrastruktury z dnia 3 lipca 2003 r. Szczegółowe warunki techniczne dla znaków drogowych poziomych i warunki ich umieszczania na drogach (Dz. U. nr 220, poz. 2181)

10. Rozporządzenie Ministra Infrastruktury z dnia 11 sierpnia 2004 r. w sprawie sposobów deklarowania zgodności wyrobów budowlanych oraz sposobu znakowania ich znakiem budowlanym (Dz. U. nr 198, poz. 2041)

11. Warunki Techniczne. Poziome znakowanie dróg. POD-97. Seria „I" - Informacje, Instrukcje. Zeszyt nr 55. IBDiM, Warszawa, 1997

12. Prawo przewozowe (Dz. U. nr 53 z 1984 r., poz. 272 z późniejszymi zmianami)

13. Rozporządzenie Ministra Infrastruktury z dnia 11 sierpnia 2004 r. w sprawie systemów oceny zgodności, wymagań jakie powinny spełniać notyfikowane jednostki uczestniczące w ocenie zgodności oraz sposobu oznaczania wyrobów budowlanych oznakowaniem CE (Dz. U. nr 195, poz. 2011)

14. Rozporządzenie Ministra Zdrowia z dnia 2 września 2003 r. w sprawie oznakowania opakowań substancji niebezpiecznych i preparatów niebezpiecznych (Dz. U. nr 73, poz. 1679)

D-07.02.01 OZNAKOWANIE PIONOWE

1. WSTĘP

1.1. Przedmiot STWiORB

Przedmiotem niniejszej STWiORB są wymagania ogólne dotyczące wykonania robót, które zostaną zrealizowane dla inwestycji pn.: ,,Rozbudowa drogi gminnej nr 108619L w gminie Szastarka od km 0+004,52 do km 1+982,40 w zakresie budowy drogi pieszo-rowerowej w ramach zadania pn.: ,,Rowerowe Roztocze. Drogi pieszo- rowerowe w obszarach wiejskich" Rozbudowa drogi gminnej nr 108619L w gminie Szastarka w zakresie budowy drogi pieszo- rowerowej.

1.2. Zakres stosowania STWiORB

STWiORB jest stosowana jako dokument wykonania i odbioru robót budowalnych na etapie ich realizacji dla inwestycji wskazanej w punkcie 1.1.

1.3. Zakres robót objętych STWiORB

Ustalenia zawarte w niniejszej STWiORB stanowią wymagania dotyczące zasad prowadzenia robót związanych z wykonaniem i odbiorem oznakowania pionowego. Zakres robót stanowi:

- Ustawienie słupów z rur stalowych ø 60 mm dla znaków drogowych typ ,,S", wraz z osadzeniem w podłożu,
- Przymocowanie do gotowych słupków znaków ostrzegawczych typ A-3, A-4, A-11a ,
- Przymocowanie do gotowych słupków znaków zakazu typ B-2 (mini), B-33 (30 km/h), B-34 (30 km/h),
- Przymocowanie do gotowych słupków znaków nakazu typ C16/13 (pionowy), C16/13 (poziomy), C13a (pionowy),
- Przymocowanie do gotowych słupków znaków informacyjnych typ D-1, D-6b fluo, D-46, D-47,
- Przymocowanie do gotowych słupków znaków kierunku i miejscowości E-12a,
- Przymocowanie do gotowych słupków znaku kierunku na pasach ruchu F-10i,
- Przymocowanie do gotowych słupków tabliczek T-1 (10m), T-1(20m), T-1(30m), T-2(40m), T-2(70m), T-2(1km), T-6a, T-6c.

1.4. Określenia podstawowe

1.4.1. Stały znak drogowy pionowy - składa się z lica, tarczy z uchwytem montażowym oraz z konstrukcji wsporczej.

1.4.2. Tarcza znaku - płaska powierzchnia z usztywnioną krawędzią, na której w sposób trwały umieszczone jest lico znaku. Tarcza może być wykonana z blachy stalowej ocynkowanej ogniowo zabezpieczona przed procesami korozji powłokami ochronnymi zapewniającymi jakość i trwałość wykonanego znaku,

1.4.3. Lico znaku - przednia część znaku, wykonana z samoprzylepnej folii odblaskowej wraz z naniesioną treścią, wykonaną techniką druku sitowego, wyklejaną z transparentnych folii ploterowych lub z folii odblaskowych,

1.4.4. Uchwyt montażowy - element stalowy zabezpieczony przed korozją, służący do zamocowania w sposób rozłączny tarczy znaku do konstrukcji wsporczej.

1.4.5. Znak drogowy odblaskowy - znak, którego lico wykazuje właściwości odblaskowe (wykonane jest z materiału o odbiciu powrotnym - współdrożnym),

1.4.6. Znak drogowy aktywny - składa się z lica, tarczy z umieszczonymi pulsującymi punktowymi źródłami światła, uchwytu montażowego, konstrukcji wsporczej oraz oddzielnego układu elektrycznego sterującego znakiem. Znak pracuje w trybie pulsacyjnym,

1.4.7. Konstrukcja wsporcza znaku - każdy rodzaj konstrukcji (słupek, słup, słupy, kratownice, wysięgniki, bramy, wsporniki itp.) gwarantujący przenoszenie obciążeń zmiennych i stałych działających na konstrukcję i zamontowane na niej znaki lub tablice,

1.4.8. Znak nowy - znak użytkowany (ustawiony na drodze) lub magazynowany w okresie do 3 miesięcy od daty produkcji,

1.4.9. Układ elektryczny - składa się z modułu zasilania oraz układu elektronicznego zapewniającego prawidłowe wysterowanie źródeł światła.

1.4.10. Folia typu 2 - oznacza folię kulkową spełniającą współczynnik luminancji β i współrzędne chromatyczności określone w klasie CR1 lub CR2 oraz współczynnik odblaskowości w klasie RA2.

1.4.11. Folia typu 3FP - oznacza folię pryzmatyczną fluorescencyjną spełniającą współczynnik luminancji β i współrzędne chromatyczności określone w klasie CR1 lub CR2 oraz współczynnik odblaskowości wg tablicy 4.

1.4.12. Pozostałe określenia podstawowe są zgodne z obowiązującymi, odpowiednimi polskimi normami i z definicjami podanymi w STWiORB D-M-00.00.00 „Wymagania ogólne" pkt 1.4.

1.5. Ogólne wymagania dotyczące robót

Ogólne wymagania dotyczące robót podano w STWiORB D-M-00.00.00 „Wymagania ogólne" pkt 1.

2. MATERIAŁY

Ogólne wymagania dotyczące materiałów, ich pozyskiwania i składowania, podano w STWIORB D-M 00.00.00 Wymagania ogólne" pkt 2.

2.1. Dopuszczenie do stosowania

Producent znaków drogowych powinien posiadać dla swojego wyrobu aprobatę techniczną, certyfikat zgodności nadany mu przez uprawnioną jednostkę certyfikującą, znak budowlany „B" i wystawioną przez siebie deklarację zgodności, zgodnie z rozporządzeniem Ministra Infrastruktury z dn. 11 sierpnia 2004 r. w sprawie sposobów deklarowania zgodności wyrobów budowlanych oraz sposobu znakowania ich znakiem budowlanym (Dz. U. nr 198, poz. 2041). Folie odblaskowe stosowane na lica znaków drogowych powinny posiadać aprobatę techniczną wydaną przez uprawnioną jednostkę oraz deklaracje zgodności wystawioną przez producenta. Słupki, blachy i inne elementy konstrukcyjne powinny mieć deklaracje zgodności z odpowiednimi normami. W załączniku nr 1 do rozporządzenia Ministra Infrastruktury z dnia 3 lipca 2003 (Dz.U. Nr 220 z dnia 23 grudnia 2003, poz. 2181), podano szczegółowe informacje odnośnie wymagań dla znaków pionowych.

2.2. Tarcze znaków

Materiały użyte na lico i tarczę znaku oraz połączenie lica znaku z tarczą znaku, a także sposób wykończenia znaku, muszą wykazywać pełną odporność na oddziaływanie światła, zmian temperatury, wpływy atmosferyczne i występujące w normalnych warunkach oddziaływania chemiczne (w tym korozję elektrochemiczną) - przez cały czas trwałości znaku, określony przez wytwórcę lub dostawcę. Trwałość znaku powinna być co najmniej równa trwałości zastosowanej folii. Minimalne okresy gwarancyjne powinny wynosić dla znaków z folią typu 1 – 7 lat, z folią typu 2 – 10 lat, z folią pryzmatyczną – 12 lat.

Tarcza znaku powinna być wykonana z blachy ocynkowanej ogniowo o grubości min. 1,25mm wg PN-EN 10327 lub PN-EN 10292. Grubość warstwy powłoki cynkowej na blasze stalowej ocynkowanej ogniowo nie może być mniejsza niż 28µm. Tarcza tablicy o powierzchni > 1 m2 powinna być wykonana z blachy ocynkowanej ogniowo o grubości min. 1,5mm wg PN-EN 10327 lub PN-EN 10292.

Tablica 1. Wymagania dla znaków i tarcz znaków drogowych

Parametr	Jednostka	Wymaganie	Klasa wg PN-EN 12899-1: 2005
Wytrzymałość na obciążenie siłą naporu wiatru	kN m^{-2}	≥0,60	WL2
Wytrzymałość na obciążenie skupione	kN	≥0,50	PL2
Chwilowe odkształcenie zginające	mm/m	≤25	TDB4
Chwilowe odkształcenie skrętne	stopień ·m	≤0,02 ≤0,11 ≤0,57 ≤1,15	TDT1 TDT3 TDT5 TDT6*
Odkształcenie trwałe	mm/m lub stopień ·m	20 % odkształcenia chwilowego	-
Rodzaj krawędzi znaku	-	Zabezpieczona, krawędź tłoczona, zaginana, prasowana	E2
Przewiercanie lica znaku	-	Lico znaku nie może być przewiercone z żadnego powodu	P3
* klasę TDT3 stosuje się dla tablic na 2 lub więcej podporach, klasę TDT 5 dla tablic na jednej podporze, klasę TDT1 dla tablic na konstrukcjach bramowych, klasę TDT6 dla tablic na konstrukcjach wysięgnikowych			

Tarcze znaków powinny spełniać także następujące wymagania:
− krawędzie tarczy znaku powinny być usztywnione na całym obwodzie poprzez ich podwójne gięcie o promieniu gięcia nie większym niż 10 mm włącznie z narożnikami lub przez zamocowanie odpowiedniego profilu na całym obwodzie znaku,
− powierzchnia czołowa tarczy znaku powinna być równa – bez wgięć, pofałdowań i otworów montażowych. Dopuszczalna nierówność wynosi 1 mm/m,
− podwójna gięta krawędź powinna usztywnić tarczę znaku w taki sposób, aby wymagania podane w tablicy 1 były spełnione. Dopuszcza się maksymalne odkształcenie trwałe do 20 % odkształcenia odpowiedniej klasy na zginanie i skręcanie,
− tylna powierzchnia tarczy powinna być zabezpieczona przed procesami korozji ochronnymi powłokami chemicznymi oraz powłoką lakierniczą o grubości min. 60 µm z proszkowych farb poliestrowych ciemnoszarych matowych lub półmatowych w kolorze RAL 7037; badania należy wykonywać zgodnie z PN- C- 81523 oraz PN-C-81521 w zakresie odporności na działanie mgły solnej oraz wody.
Tarcze znaków i tablic o powierzchni >1 m2 powinny spełniać dodatkowo następujące wymagania:
− narożniki znaku i tablicy powinny być zaokrąglone, o promieniu zgodnym z wymaganiami określonymi w załączniku nr 1 do rozporządzenia Ministra Infrastruktury z dnia 3 lipca 2003 r. nie mniejszym jednak niż 30 mm, gdy wielkości tego promienia nie wskazano,
− łączenie poszczególnych segmentów tarczy (dla znaków wielkogabarytowych) wzdłuż poziomej lub pionowej krawędzi powinno być wykonane w taki sposób, aby nie występowały przesunięcia i prześwity w miejscach ich łączenia.

2.3. Konstrukcje wsporcze dla znaków

Konstrukcje wsporcze znaków pionowych należy wykonać zgodnie z w PN-EN 12899-1 i zgodnie z propozycją Wykonawcy zaakceptowaną przez Inspektora Nadzoru. Konstrukcje wsporcze do znaków i tablic należy zaprojektować i wykonać w sposób gwarantujący stabilne i prawidłowe ustawienie w pasie drogowym. Zakres dokumentacji powinien obejmować opis techniczny, obliczenia statyczne uwzględniające strefy obciążenia wiatrem dla określonej kategorii terenu oraz rysunki techniczne wykonawcze konstrukcji wsporczych. Parametry techniczne konstrukcji uzależnione są od powierzchni montowanych znaków i tablic oraz od ilości i sposobu ich usytuowania w terenie. Konstrukcje wsporcze dla znaków zostaną wykonane w zależności od ich wymiarów liniowych. Według tego kryterium będą one wykonane w postaci słupków. Zaleca się, ze względów Konstrukcja wsporcza znaku musi zapewnić możliwość łatwej naprawy po najechaniu przez pojazdy lub innego uszkodzenia znaku. Konstrukcje wsporcze znaków drogowych pionowych muszą mieć barwę szarą neutralną z tym, że dopuszcza się barwę naturalną pokryć cynkowanych.

2.3.1. Słupki do znaków

Słupki do znaków powinny być wykonane z rur odpowiadających wymaganiom PN-H-74200, PN-H-74220 lub innej normy zaakceptowanej przez Inspektora Nadzoru. Powierzchnia zewnętrzna i wewnętrzna rur nie powinna wykazywać wad w postaci łusek, pęknięć, zwalcowań i naderwań. Dopuszczalne są nieznaczne nierówności, pojedyncze rysy wynikające z procesu wytwarzania, mieszczące się w granicach dopuszczalnych odchyłek wymiarowych. Końce rur powinny być obcięte równo i prostopadle do osi rury.
Pożądane jest, aby rury były dostarczane o długościach:
− dokładnych, zgodnych z zamówieniem; z dopuszczalną odchyłką ± 10 mm,
− wielokrotnych w stosunku do zamówionych długości dokładnych poniżej 3 m z naddatkiem 5 mm na każde cięcie i z dopuszczalną odchyłką dla całej długości wielokrotnej, jak dla długości dokładnych.
Rury powinny być proste. Dopuszczalna miejscowa krzywizna nie powinna przekraczać 1,5 mm na 1 m długości rury. Rury powinny być wykonane ze stali w gatunkach dopuszczonych przez PN-H-84023.07, lub inne normy. Rury powinny być dostarczone bez opakowania w wiązkach lub luzem względnie w opakowaniu uzgodnionym z zamawiającym. Rury powinny być cechowane indywidualnie lub na przywieszkach metalowych. Należy tak dobrać średnicę rur na wykonanie słupków, aby były zdolne do utrzymania tarcz znaków spełniających wymagania podane w tabeli 1 oraz wymogi bezpieczeństwa. Dopuszcza się stosowanie profili otwartych na słupki, posiadających aprobatę techniczną IBDiM.

2.3.4. Zabezpieczenie antykorozyjne słupków

Słupki należy zabezpieczyć antykorozyjnie przez cynkowanie metodą zanurzeniową (ogniową). Grubość powłoki antykorozyjnej wg PN-EN ISO 1461. Ubytki powłoki i uszkodzenia podczas montażu, nie dyskwalifikujące elementów, należy naprawiać na budowie przez cynkowanie natryskowe lub malowanie zestawem farb wysokocynkowych z dużą zawartością części stałych.

2.4. Prefabrykaty betonowe - fundamentowanie

Fundamenty dla zamocowania konstrukcji wsporczych znaków mogą być wykonywane jako:
− prefabrykaty betonowe,
− z betonu wykonywanego „na mokro”,
− z betonu zbrojonego,
− inne rozwiązania zaakceptowane przez Inspektora Nadzoru.
Dla fundamentów należy opracować dokumentację techniczną zgodną z obowiązującymi przepisami. Fundamenty pod konstrukcje wsporcze oznakowania kierunkowego zostaną wykonane z betonu zbrojonego klasy nie mniejszej niż C16/20 wg PN-EN 206-1, a zbrojenie stalowe będzie zgodne z normą PN- B- 03264. Wykonanie i osadzenie kotew fundamentowych będzie zgodne z normą PN-B-03215. Posadowienie fundamentów powinno być wykonane na głębokości poniżej przemarzania gruntu.

2.5. Materiały do montażu znaków

Wszelkie materiały zastosowane przez Wykonawcę do łączenia i mocowania znaków do konstrukcji wsporczych będą zabezpieczone przed korozją co najmniej metodą ocynkowania ogniowego. Elementy łączeniowe w postaci śrub, nakrętek i podkładek sprężystych będą pokryte powłokami antykorozyjnymi o klasie odpowiadającej stali kwasoodpornej.

2.6. Materiały do wykonania lic tarcz znaków

Lico znaku powinno być wykonane z:
− samoprzylepnej folii odblaskowej o właściwościach fotometrycznych i kolorymetrycznych typu 1, typu 2 (folia z kulkami szklanymi lub pryzmatyczna) lub typu 3 (folia pryzmatyczna) potwierdzonych uzyskanymi aprobatami technicznymi dla poszczególnych typów folii,
− do nanoszenia barw innych niż biała można stosować: farby transparentne do sitodruku, zalecane przez producenta danej folii, transparentne folie ploterowe posiadające aprobaty techniczne oraz w przypadku folii typu 1 wycinane kształty z folii odblaskowych barwnych,
− dopuszcza się wycinanie kształtów z folii 2 i 3 typu pod warunkiem zabezpieczenia ich krawędzi lakierem zalecanym przez producenta folii,
− nie dopuszcza się stosowania folii o okresie trwałości poniżej 7 lat do znaków stałych,
− folie o 2-letnim i 3-letnim okresie trwałości mogą być wykorzystywane do znaków tymczasowych stosowanych do oznakowania robót drogowych, pod warunkiem posiadania aprobaty technicznej i zachowania zgodności z załącznikiem nr 1 do rozporządzenia Ministra Infrastruktury z dnia 3 lipca 2003 (Dz.U. Nr 220 z dnia 23 grudnia 2003, poz. 2181).
Minimalna początkowa wartość współczynnika odblasku R’(cd·lx-1m-2) znaków odblaskowych, zmierzona zgodnie z procedurą zawartą w CIE No.54, używając standardowego iluminanta A, powinna spełniać odpowiednio wymagania podane w tablicy 2. Współczynnik odblasku R’ dla wszystkich kolorów drukowanych, z wyjątkiem białego, nie powinien być mniejszy niż 70 % wartości podanych w tablicy 2 dla znaków z folią typu 1 lub typu 2, zgodnie z publikacją CIE No 39.2. Folie odblaskowe pryzmatyczne (typ 3) powinny spełniać minimalne wymagania dla folii typu 2 lub zwiększone wymagania postawione w aprobacie technicznej dla danej folii. W przypadku oświetlenia standardowym iluminantem D 65 i pomiaru w geometrii 45/0 współrzędne chromatyczności i współczynnik luminancji b powinny być zgodne z wymaganiami podanymi w tablicach 2 i 3.

Tablica 2. Wymagania dla współczynnika luminancji β i współrzędnych chromatyczności x, y oraz współczynnika odblasku R'

Lp.	Właściwości	Jednostki	Wymagania	
1.	Współczynnik odblasku R' (kąt oświetlenia 5°, kąt obserwacji 0,33°) dla folii: - białej - żółtej - czerwonej - zielonej - niebieskiej - brązowej - pomarańczowej - szarej	cd/m^{2}lx	typ 1 ≥50 ≥ 35 ≥ 10 ≥ 7 ≥ 2 ≥ 0,6 ≥ 20 ≥ 30	typ 2 ≥ 180 ≥ 120 ≥ 45 ≥ 21 ≥ 14 ≥ 8 ≥ 65 ≥ 90
2.	Współczynnik luminancji β i współrzędne chromatyczności x, y *) dla folii: - białej - żółtej - czerwonej - zielonej - niebieskiej - brązowej - pomarańczowej - szarej	-	typ 1 β ≥ 0,35 β ≥ 0,27 β ≥ 0,05 β ≥ 0,04 β ≥ 0,01 0,09 ≥ β≥ 0,03 β ≥ 0,17 0,18 ≥ β≥ 0,12	typ 2 β ≥ 0,27 β ≥ 0,16 β ≥ 0,03 β ≥ 0,03 β ≥ 0,01 0,09 ≥ β≥ 0,03 β ≥ 0,14 0,18 ≥ β≥ 0,12
*) współrzędne chromatyczności x, y w polu barw według tablicy 3				

Tablica 3. Współrzędne punktów narożnych wyznaczających pola barw

Barwa folii		**Współrzędne chromatyczności punktów narożnych wyznaczających pole barwy (źródło światła D_{65}, geometria pomiaru 45/0 o)**			
		1	**2**	**3**	**4**
Biała	X	0,355	0,305	0,285	0,335
	Y	0,355	0,305	0,325	0,375
Żółta typ 1 folii	X	0,522	0,470	0,427	0,465
	Y	0,477	0,440	0,483	0,534
Żółta typ 2 folii	X	0,545	0,487	0,483	0,534
	Y	0,454	0,423	0,483	0,534
Czerwona	X	0,735	0,674	0,569	0,655
	Y	0,265	0,236	0,341	0,345
Niebieska	X	0,078	0,150	0,210	0,137
	Y	0,171	0,220	0,160	0,038
Zielona	X	0,007	0,248	0,177	0,026
	Y	0,703	0,409	0,362	0,399
Brązowa	X	0,455	0,523	0,479	0,558
	Y	0,397	0,429	0,373	0,394
Pomarańczowa	X	0,610	0,535	0,506	0,570
	Y	0,390	0,375	0,404	0,429
Szara	X	0,350	0,300	0,285	0,335
	Y	0,360	0,310	0,325	0,375

Folie zastosowane do wykonania lic odblaskowych znaków muszą być dopuszczone do stosowania w budownictwie drogowym stosownymi i ważnymi Aprobatami Technicznymi, wydanymi przez Instytut Badawczy Dróg i Mostów. W szczególności w.w Aprobaty Techniczne potwierdzą zgodność wartości fotometrycznych i kolorymetrycznych folii wybranych do wykonania lic odblaskowych oznakowania z normą PN EN 12899-1 i odpowiednimi Warunkami Technicznymi IBDiM wraz z Warunkami Technicznymi ITS.

2.7. Technologia produkcji znaków

Znaki drogowe odblaskowe wykonuje się przez naklejenie na tarczę znaku lica wykonanego z samoprzylepnej, aktywowanej przez docisk, folii odblaskowej. Nanoszenie lic na tarcze znaków będzie odbywać się zgodnie z zaleceniami producenta zastosowanych folii odblaskowych. Powierzchnie tarcz, przed naniesieniem lic wszystkich rodzajów znaków, zostaną dokładnie odtłuszczone i odpowiednio przygotowane. Lica wykonane z folii odblaskowej typu 2 i 3 muszą posiadać zabezpieczone krawędzie przed penetracją zanieczyszczeń poprzez zabezpieczenie mechaniczne, chemiczne (środek chemiczny kompatybilny z rodzajem folii) lub poprzez nadklejenie naddatku folii transparentnej. Zastosowana do wykonania lic znaków folia odblaskowa powinna wykazywać pełne związanie z tarczą znaku przez cały deklarowany okres trwałości znaku. Niedopuszczalne są lokalne niedoklejenia, odklejenia, złuszczenia lub odstawanie lica znaku na krawędziach lub na powierzchni tarczy znaku. Adhezja folii do powierzchni tarczy znaku powinna uniemożliwiać odklejenie lub oderwanie folii od tarczy. Powierzchnia lica znaku powinna być równa i gładka, nie mogą na niej występować lokalne nierówności i pofałdowania. Niedopuszczalne jest występowanie jakichkolwiek ognisk korozji, zarówno na powierzchni jak i obrzeżach tarczy znaku.

Dla tablic zawieszonych ponad jezdnią dla zapewnienia właściwej czytelności w różnych warunkach pogodowych należy zaaplikować na powierzchni dodatkową folię przeciwdziałającą powstawaniu rosy na tablicy (folia antyroszeniowa). Nie dopuszcza się klejenia tarcz znaków z kawałków folii nieuzasadnionych technologicznie (np. szerokość rolki i wielkość znaku). W znakach nowych na każdym z fragmentów powierzchni znaku o wymiarach 4x4 cm nie może występować więcej niż 0,7 lokalnych usterek (załamania, pęcherzyki) o wymiarach nie większych niż 1mm w każdym kierunku. Niedopuszczalne jest występowanie jakichkolwiek zarysowań powierzchni znaku. W znakach użytkowanych na każdym z fragmentów powierzchni znaku o wymiarach 4x4 cm dopuszcza się do 2 usterek jak wyżej, o wymiarach nie większych niż 1 mm w każdym kierunku. Na powierzchni tej dopuszcza się do 3 zarysowań szerokości nie większej niż 0,8 mm i całkowitej długości nie większej niż 10 cm – pod warunkiem, że zarysowania te nie zniekształcają treści znaku. W znakach drogowych niedopuszczalne jest występowanie jakichkolwiek rys, sięgających przez warstwę folii do powierzchni tarczy znaku. W znakach użytkowanych istnienie takich rys jest dopuszczalne pod warunkiem, że występujące w ich otoczeniu ogniska korozyjne nie przekroczą wielkości określonych poniżej. W znakach użytkowanych, po wymaganym okresie gwarancyjnym, dopuszczalne jest występowanie najwyżej dwóch lokalnych ognisk korozji o wymiarach nie przekraczających 2,0 mm w każdym kierunku na powierzchni każdego z fragmentów znaku o wymiarach 4 x 4mm. W znakach nowych oraz w znakach znajdujących się w okresie wymaganej gwarancji żadna korozja tarczy znaku nie może występować. Wymagana jest taka wytrzymałość połączenia folii odblaskowej z tarczą znaku, by po zgięciu tarczy o 90° przy promieniu łuku zgięcia do 10 mm w żadnym miejscu nie uległo ono zniszczeniu.

2.8. Tolerancje wymiarowe znaków drogowych

2.8.1. Tolerancje wymiarowe dla grubości blach

Sprawdzenie śrubą mikrometryczną:

− dla blachy stalowej ocynkowanej ogniowo o gr. 1,25 - 1,5 mm wynosi: 0,14 mm,

2.8.2. Tolerancje wymiarowe dla grubości powłok malarskich

Dla powłoki lakierniczej na tylnej powierzchni tarczy znaku o grubości 60 µm wynosi: ±15 nm. Sprawdzenie wg PN-EN ISO 2808:2000.

2.8.3. Tolerancje wymiarowe dla płaskości powierzchni

Odchylenia od poziomu nie mogą wynieść więcej niż 0,2% wyjątkowo do 0,5%. Sprawdzenie szczelinomierzem.

2.8.4. Tolerancje wymiarowe dla tarcz znaków
Sprawdzenie przymiarem liniowym:
− wymiary dla tarcz znaków o powierzchni < 1m^2 podane w opisach szczegółowych załącznika nr 1 do rozporządzenia Ministra Infrastruktury z dnia 3 lipca 2003 podano szczegółowe informacje odnośnie wymagań dla znaków pionowych należy powiększyć o 10 mm i wykonać w tolerancji wymiarowej ± 5 mm,
− wymiary dla tarcz znaków i tablic o powierzchni > 1m^2 podane w opisach szczegółowych załącznika nr 1 do rozporządzenia Ministra Infrastruktury z dnia 3 lipca podano szczegółowe informacje odnośnie wymagań dla znaków pionowych. oraz wymiary wynikowe dla tablic grupy E należy powiększyć o 15 mm i wykonać w tolerancji wymiarowej ±10 mm.
2.8.5. Tolerancje wymiarowe dla lica znaku
Sprawdzone przymiarem liniowym:
− tolerancje wymiarowe rysunku lica wykonanego drukiem sitowym wynoszą ± 1,5 mm,
− tolerancje wymiarowe rysunku lica wykonanego metodą wyklejania wynoszą ± 2 mm,
− kontury rysunku znaku (obwódka i symbol) muszą być równe z dokładnością w każdym kierunku do 1,0 mm. Nadawanie znakom cech identyfikacyjnych
Każdy wykonany znak drogowy musi mieć naklejoną na rewersie naklejkę zawierającą następujące informacje:
− numer i datę normy tj. PN-EN 12899-1,
− klasy istotnych właściwości wyrobu,
− miesiąc i dwie ostatnie cyfry roku produkcji
− nazwę, znak handlowy i inne oznaczenia identyfikujące producenta lub dostawcę jeśli nie jest producentem,
− znak budowlany „B”,
− numer certyfikatu zgodności i numer jednostki certyfikującej,
− okres gwarancji odpowiedni dla użytego typu folii odblaskowej lica znaku i materiału tarczy znaku
Oznakowania powinny być wykonane w sposób trwały i wyraźny, czytelny z normalnej odległości widzenia, a całkowita powierzchnia naklejki nie była większa niż 30 cm2 . Czytelność i trwałość cechy na tylnej stronie tarczy znaku nie powinna być niższa od wymaganej trwałości znaku. Naklejkę należy wykonać z folii nieodblaskowej.
2.10. Gwarancje
2.10.1. Gwarancja producenta lub dostawcy na konstrukcję wsporczą
Producent lub dostawca każdej konstrukcji wsporczej, a w przypadku znaków umieszczanych na innych obiektach lub konstrukcjach (wiadukty nad drogą, kładki dla pieszych, słupy latarń itp.), także elementów służących do zamocowania znaków na tym obiekcie lub konstrukcji, obowiązany jest do wydania gwarancji na okres trwałości znaku uzgodniony z odbiorcą. Przedmiotem gwarancji są właściwości techniczne konstrukcji wsporczej lub elementów mocujących oraz trwałość zabezpieczenia przeciwkorozyjnego. W przypadku słupków znaków pionowych ostrzegawczych, zakazu, nakazu i informacyjnych o standardowych wymiarach oraz w przypadku elementów, służących do zamocowania znaków do innych obiektów lub konstrukcji - gwarancja może być wydana dla partii dostawy. W przypadku konstrukcji wsporczej dla znaków drogowych bramowych i wysięgnikowych gwarancja jest wystawiana indywidualnie dla każdej konstrukcji wsporczej. Minimalny okres trwałości konstrukcji wsporczej powinien wynosić 10 lat.
2.10.2. Warunki gwarancyjne producenta lub dostawcy znaku
Producent lub dostawca znaku obowiązany jest przy dostawie określić, uzgodnioną z odbiorcą, trwałość znaku oraz warunki gwarancyjne dla znaku, a także udostępnić na życzenie odbiorcy:
a) instrukcję montażu znaku,
b) dane szczegółowe o ewentualnych ograniczeniach w stosowaniu znaku,
c) instrukcję utrzymania znaku.
Trwałość znaku powinna być co najmniej równa trwałości zastosowanej folii. Minimalne okresy gwarancyjne powinny wynosić dla znaków z folią typu 1 – 7 lat, z folią typu 2 – 10 lat, z folią pryzmatyczną – 12 lat.
2.10.3. Konstrukcje bramowe
Konstrukcje bramowe do zamocowania tablic zmiennej treści powinny posiadać indywidualne projekty wytrzymałościowe oraz wysokość gwarantującą zachowanie wymaganej skrajni a także rozpiętość, umożliwiającą pokrycie jednej jezdni z poboczami. Konstrukcje powinny być posadowione na fundamentach betonowych i zaprojektowane na pracę w odpowiedniej strefie wiatrowej. Bramownica powinna posiadać spełniającą wymogi bezpieczeństwa drabinkę wejściową, a dokonywanie obsługi serwisowej zainstalowanych tam urządzeń nie może stwarzać utrudnień na pasach przeznaczonych do ruchu pojazdów.
3, SPRZĘT
3.1. Ogólne wymagania dotyczące sprzętu
Ogólne wymagania dotyczące sprzętu podano w STWiORB D-M.00.00.00 „Wymagania ogólne” pkt 3.
Roboty ziemne i montażowe związane z wykonaniem oznakowania będą wykonane przy użyciu sprzętu zatwierdzonego przez Inspektora Nadzoru.
4. TRANSPORT
4.1. Ogólne wymagania dotyczące transportu
Ogólne wymagania dotyczące transportu podano w STWiORB D-M.00.00.00 „Wymagania ogólne” pkt 4.
Wykonawca zapewni wszelki środki i warunki techniczne zabezpieczające wykonane oznakowanie przed jakimkolwiek uszkodzeniem podczas transportu i montażu. Montaż oznakowania na drodze odbędzie się zgodnie z obowiązującymi w tym zakresie przepisami bezpieczeństwa i organizacji ruchu, pod nadzorem osób posiadających odpowiednie uprawnienia.
5. WYKONANIE ROBÓT
Ogólne zasady wykonania robót podano w STWiORB D-M.00.00.00 „Wymagania ogólne” pkt. 5.
5.1. Roboty przygotowawcze
Przed przystąpieniem do robót należy wyznaczyć:
− zapoznać się z planem urządzeń i instalacji podziemnych,
− lokalizację znaku, tj. jego pikietaż oraz odległość od krawędzi jezdni, krawędzi pobocza umocnionego lub pasa awaryjnego postoju,
− wysokość zamocowania znaku na konstrukcji wsporczej. Punkty stabilizujące miejsca ustawienia znaków należy zabezpieczyć w taki sposób, aby w czasie trwania i odbioru robót istniała możliwość sprawdzenia lokalizacji znaków.
Punkty stabilizujące miejsca ustawienia znaków należy zabezpieczyć w taki sposób, aby w czasie trwania i odbioru robót istniała możliwość sprawdzenia lokalizacji znaków. Miejsce wykonywania prac należy oznakować, w celu zabezpieczenia pracowników i kierujących pojazdami na drodze. Lokalizacja i wysokość zamocowania znaku powinny być zgodne z Dokumentacją Projektową oraz Załącznikiem Nr 1 do rozporządzenia Ministra Infrastruktury z dnia 3 lipca 2003. Wykonanie wykopów pod fundamenty. Przed przystąpieniem do wykonania fundamentów lub wbijania słupków do znaków należy zapoznać się z planem urządzeń i instalacji podziemnych, a w razie konieczności wykonać przekopy kontrolne. W przypadku wystąpienia kolizji z urządzeniami podziemnymi należy uzgodnić z Inspektorem Nadzoru lokalizację znaku. Gdy wzdłuż drogi występują urządzenia infrastruktury podziemnej roboty ziemne związane w wykonaniem dołów pod fundamenty konstrukcji wsporczych znaków należy prowadzić ręcznie. Wykopy fundamentowe powinny być wykonane w takim okresie, aby po ich zakończeniu można było przystąpić natychmiast do wykonania w nich robót fundamentowych.
5.3. Wykonanie fundamentów
5.3.1. Prefabrykaty betonowe
Dno wykopu przed ułożeniem prefabrykatu należy wyrównać i zagęścić. Wolne przestrzenie między ścianami gruntu i prefabrykatem należy wypełnić materiałem kamiennym, np. klińcem i dokładnie zagęścić ubijakami ręcznymi. Jeżeli znak jest zlokalizowany na poboczu drogi, to górna powierzchnia prefabrykatu ma być równa z powierzchnią pobocza lub być wyniesiona nad tę powierzchnię nie więcej niż 0,03 m.
5.3.2. Fundamenty z betonu i betonu zbrojonego
Wykopy pod fundamenty konstrukcji wsporczych dla zamocowania znaków wielkowymiarowych (znak kierunku i miejscowości), wykonywane z betonu „na mokro” lub z betonu zbrojonego należy wykonać zgodnie z PN-S-02205.

Posadowienie fundamentów w wykopach otwartych bądź rozpartych należy wykonywać zgodnie z STWiORB lub wskazaniami Inspektora Nadzoru. Wykopy należy zabezpieczyć przed napływem wód opadowych przez wyprofilowanie terenu ze spadkiem umożliwiającym łatwy odpływ wody poza teren przylegający do wykopu. Dno wykopu ma być wyrównane z dokładnością ± 2 cm. Przy naruszonej strukturze gruntu rodzimego, grunt należy usunąć i miejsce wypełnić do spodu fundamentu betonem. Płaszczyzny boczne fundamentów stykające się z gruntem należy zabezpieczyć izolacją, np. emulsją asfaltową. Po wykonaniu fundamentu wykop należy zasypać warstwami grubości 20 cm z dokładnym zagęszczeniem gruntu.

5.4. Wykonanie oznakowania

Wykonanie oznakowania będzie zgodne z Dokumentacją Projektową.

Wysokość umieszczenia znaków, mierzona od poziomu pobocza lub chodnika do dolnej krawędzi znaku ustala się na:

− 2,2 m przy występującym ruchu pieszym

− 2,0 m w pozostałych przypadkach.

Przy występującym ruchu pieszym, konstrukcja wsporcza nie może ograniczać przekroju chodnika lub pobocza. W takim przypadku należy przewidzieć zastosowanie konstrukcji wysięgnikowej. Decyzję podejmie Inspektor Nadzoru.

5.4.1. Lokalizacja znaków w miejscach o szczególnym zagrożeniu dla BRD

Konstrukcje wsporcze oznakowania zlokalizowanego w miejscach szczególnie niebezpiecznych, jak: zewnętrzne strony łuków, wloty dróg, etc., będą odpowiadać wymaganiom bezpieczeństwa biernego zgodnie z normą EN 12767.

5.4.2. Lokalizacja znaków w przekroju poprzecznym

Na odcinkach dróg z poboczami pionową krawędź znaku (wewnętrzną w stosunku do drogi) należy odsunąć na zewnątrz krawędzi korony drogi na odległość minimum 0,5 m. W razie potrzeby należy usunąć gałęzie. Na odcinkach dróg z chodnikami lub przy braku widoczności znaku (np. drzewa zasłaniające znak) dopuszcza się odległość pionową krawędzi znaku od krawędzi pasa ruchu, pasa awaryjnego lub utwardzonego pobocza minimum 0,5 m po uzgodnieniu z Inspektorem Nadzoru.

5.4.3. Widoczność znaku

Przy lokalizowaniu znaku Wykonawca zobowiązany jest:

− w rejonie skrzyżowań sprawdzić, czy lokalizacja znaku nie powoduje ograniczenia widoczności na wlotach głównych i podporządkowanych;

− sprawdzić, czy znaki istniejące nie zasłaniają lub nie są zasłaniane przez montowane, a w razie konieczności dokonać korekty ich lokalizacji;

− dokonać wycięcia gałęzi, jeżeli powodują one zasłonięcie znaku.

5.5. Tolerancje ustawienia znaku pionowego

Konstrukcje wsporcze znaków powinny być wykonane zgodnie z Dokumentacją Projektową lub wskazaniami Inspektora Nadzoru..

Dopuszczalne tolerancje ustawienia znaku:

− odchyłka od pionu, nie więcej niż ± 1%,

− odchyłka w wysokości umieszczenia znaku, nie więcej niż ± 2 cm,

− odchyłka w odległości ustawienia znaku od krawędzi jezdni utwardzonego pobocza lub pasa awaryjnego postoju, nie więcej niż ± 5 cm, przy zachowaniu minimalnej odległości umieszczenia znaku zgodnie z Załącznikiem Nr 1 do rozporządzenia Ministra Infrastruktury z dnia 3 lipca 2003 (Dz. U. Nr 220 z dnia 23 grudnia 2003, poz. 2181).

6. KONTROLA JAKOŚCI ROBÓT

Ogólne zasady kontroli jakości robót podano w STWiORB D-M.00.00.00 „Wymagania ogólne" pkt 6.

6.1. Badania materiałów

Przed przystąpieniem do robót Wykonawca powinien:

− uzyskać wymagane dokumenty, dopuszczające wyroby budowlane do obrotu i powszechnego stosowania (certyfikaty zgodności, deklaracje zgodności, ew. badania materiałów wykonane przez dostawców itp.),

− sprawdzić cechy zewnętrzne gotowych materiałów.

Wszystkie dokumenty oraz wyniki badań Wykonawca przedstawia Inspektorowi Nadzoru do akceptacji. Badania w czasie wykonywania robót

6.2.1. Badania materiałów w czasie wykonywania robót

Wszystkie materiały dostarczone na budowę powinny być sprawdzone w zakresie powierzchni wyrobu i jego wymiarów.

Częstotliwość badań i ocena ich wyników powinna być zgodna z ustaleniami zawartymi w tablicy 4.

Tablica 4. Częstotliwość badań przy sprawdzeniu powierzchni i wymiarów wyrobów dostarczonych przez producentów

Lp.	Rodzaj badania	Liczba badań	Opis badań	Ocena wyników badań
1.	Sprawdzenie powierzchni	od 5 do 10 badań z wybranych losowo elementów w każdej dostarczonej partii wyrobów liczącej do 1000 elementów	Powierzchnię zbadać nieuzbrojonym okiem. Do ew. sprawdzenia głębokości wad użyć dostępnych narzędzi (np. liniałów z czujnikiem, suwmiarek, mikrometrów itp.)	Wyniki badań powinny być zgodne z wymaganiami punktu 2
2.	Sprawdzenie wymiarów		Przeprowadzić uniwersalnymi przyrządami pomiarowymi lub sprawdzianami (np. liniałami, przymiarami itp.)	

W przypadkach budzących wątpliwości można zlecić uprawnionej jednostce zbadanie właściwości dostarczonych wyrobów i materiałów w zakresie wymagań podanych w punkcie 2. W przypadku radarowych wyświetlaczy prędkości należy zweryfikować czy po zakończeniu

6.2.2. Kontrola w czasie wykonywania robót

W czasie wykonywania robót należy sprawdzać:

− zgodność wykonania znaków pionowych z Dokumentacją Projektową (lokalizacja, wymiary, wysokość zamocowania znaków),

− zachowanie dopuszczalnych odchyłek wymiarów, zgodnie z punktem 2 i 5,

− prawidłowość wykonania wykopów,

− poprawność wykonania fundamentów pod konstrukcje wsporcze i bramownice,

−poprawność ustawienia słupków, konstrukcji wsporczych i konstrukcji bramowych,

W przypadku wykonania spawanych złącz elementów konstrukcji wsporczych należy:

− przed oględzinami, spoinę i przylegające do niej elementy łączone (od 10 do 20 mm z każdej strony) dokładnie oczyścić z zanieczyszczeń utrudniających prowadzenie obserwacji i pomiarów,

− oględziny złączy przeprowadzić wizualnie z ewentualnym użyciem lupy o powiększeniu od 2 do 4 razy; do pomiarów spoin powinny być stosowane wzorniki, przymiary oraz uniwersalne spoinomierze,

− w przypadkach wątpliwych można zlecić uprawnionej jednostce zbadanie wytrzymałości zmęczeniowej spoin, zgodnie z PN-M-06515,

− złącza o wadach większych niż dopuszczalne, określone w punkcie 5.7, powinny być naprawione powtórnym spawaniem.

6.3. Kontrola po ustawieniu znaków

Po ustawieniu znaków drogowych kontroli podlegają następujące elementy:

Znaki konwencjonalne:

− lica znaków - określenie współrzędnych chromatyczności i współczynnika β dla poszczególnych kolorów (bez koloru czarnego) - wykonać kolorymetrem na co trzecim znaku z grupy A, B, C, D, E, F. Dokonać trzech pomiarów na badanym znaku,

− tył znaków (dla powłok kryjących) - określenie współrzędnych chromatyczności i współczynnika β dla koloru szarego - wykonać kolorymetrem na co trzecim znaku z grupy A, B, C, D, E, F. Dokonać trzech pomiarów na badanym znaku

− widoczność i odblaskowość znaków w nocy określona reflektometrem – dokonać trzech pomiarów na co trzecim znaku z grupy A, B, C, D, E, F.

Sprzęt pomiarowy (kolorymetr oraz reflektometr) musi posiadać ważną legalizację.

Współrzędne chromatyczności punktów narożnych oraz wartość współczynnika luminacji β dla:
− kolorów –białego, żółtego, czerwonego, zielonego, niebieskiego i pomarańczowego obowiązują zgodnie z tabelą nr 1.3 - Załącznik nr 1 do rozporządzenia Ministra Infrastruktury z dnia 3 lipca 2003 (Dz.U. Nr 220 z dnia 23 grudnia 2003, poz. 2181)
− koloru szarego obowiązują zgodnie z tabelą nr 1.4 - Załącznik nr 1 do rozporządzenia Ministra Infrastruktury z dnia 3 lipca 2003 (Dz.U. Nr 220 z dnia 23 grudnia 2003, poz. 2181).

7. OBMIAR ROBÓT

7.1. Ogólne zasady obmiaru robót

Ogólne zasady obmiaru robót podano w STWiORB D-M.00.00.00 „Wymagania ogólne" pkt 7. Jednostka obmiarowa
Jednostkami obmiarowymi jest ryczałt, natomiast jednostką wskazującą przewidywaną ilość robót jest:
− szt. (sztuka), dla znaków (tarcza), tablic prowadzących, wraz z osadzeniem w podłożu,

8. ODBIÓR ROBÓT

Ogólne zasady odbioru robót podano w STWiORB D-M.00.00.00 „Wymagania ogólne" pkt 8.
Roboty uznaje się za zgodne z dokumentacją projektową, STWiORB i wymaganiami Inspektora Nadzoru, jeżeli wszystkie pomiary i badania z zachowaniem tolerancji wg pkt 6 dały wyniki pozytywne.

8.1. Odbiór ostateczny

Odbiór ostateczny powinien być dokonany po całkowitym zakończeniu robót, na podstawie wyników pomiarów i badań jakościowych określonych w punktach 2 i 5. Do odbioru ostatecznego Wykonawca jest zobowiązany przygotować następujące dokumenty:
a) Dokumentację Projektową podstawową z naniesionymi zmianami oraz dodatkową, jeśli została sporządzona w trakcie realizacji inwestycji,
b) Specyfikacje Techniczne (podstawowe z dokumentacji i ew. uzupełniające lub zamienne),
c) Dzienniki Budowy i Rejestry Obmiarów,
d) Wyniki pomiarów kontrolnych, zgodnie z STWIORB i ew. PZJ,
e) Aprobaty Techniczne lub certyfikaty zgodności wbudowanych materiałów z STWIORB i ew. PZJ,
f) Dokumentację powykonawczą z naniesionymi zmianami, w szczególności z naniesionymi aktualnymi pikietażami ustawionych znaków,
g) Projekty tablic o konstrukcji panelowej z podziałem na panele w skali 1:20 aktualnie wykonanych i ustawionych na drogach,
h) Tabele z wymiarami znaków grupy E.

8.2. Odbiór pogwarancyjny

Przed upływem okresu gwarancyjnego należy wykonać przegląd znaków i wybraną grupę poddać badaniom fotometrycznym lica. Pozytywne wyniki przeglądu i badań mogą być podstawą odbioru pogwarancyjnego Odbioru pogwarancyjnego należy dokonać w ciągu miesiąca po upływie okresu gwarancyjnego ustalonego w warunkach , z uwzględnieniem zasad odbioru ostatecznego z tym, że wyniki pomiarów kontrolnych muszą mieścić się w rozszerzonych polach tolerancji dla barw występujących na znakach kierunku i miejscowości zgodnie z wykresem CIE 1931.

9. PODSTAWA PŁATNOŚCI

9.1. Ogólne ustalenia dotyczące podstaw płatności

Ogólne ustalenia dotyczące podstaw płatności podano w STWiORB D-M.00.00.00. "Wymagania ogólne".

9.2. Cena jednostki obmiarowej (1 m^2) obejmuje:

Cena jednostkowa ustawienia 1 szt. zamocowania tarczy znaku oraz tablicy drogowskazowej obejmuje:
- składniki cenowe podane w STWiORB D-M.00.00.00 pkt.9,
- roboty przygotowawcze i pomiarowe,
- opracowanie, uzgodnienie i dostarczenie wymaganych projektów określonych w pkt. 5,
- wykonanie wykopów,
- wykonanie, dostarczenie, montaż elementów oznakowania pionowego zgodnie z Dokumentacją Projektową i STWiORB,
- wykonanie badań i pomiarów wymaganych w niniejszych STWiORB,
- wykonanie robót wykończeniowych,
- wykonanie inwentaryzacji powykonawczej z opracowaniem dokumentacji,
- koszt zapewnienia niezbędnych czynników produkcji.

Cena jednostkowa ustawienia 1 szt. ustawienia słupka obejmuje:
- składniki cenowe podane w STWiORB D-M.00.00.00 pkt.9,
- roboty przygotowawcze i pomiarowe,
- opracowanie, uzgodnienie i dostarczenie wymaganych projektów określonych w pkt. 5, - wykonanie wykopów,
- przygotowanie i dostarczenie mieszanki betonowej,
- wykonanie fundamentów wraz z pielęgnacją betonu i izolacją,
- wykonanie badań i pomiarów wymaganych w niniejszych STWiORB,
- wykonanie robót wykończeniowych,
- wykonanie inwentaryzacji powykonawczej z opracowaniem dokumentacji,
- koszt zapewnienia niezbędnych czynników produkcji.

10. PRZEPISY ZWIĄZANE

10.1. Normy

1. PN-EN 206-1 Beton. Część 1: Wymagania, właściwości, produkcja i zgodność
2. PN-EN ISO 1461 Powłoki cynkowe nanoszone na stal metodą zanurzeniową (cynkowanie jednostkowe). Wymagania i badania.
3. PN-EN 10025-1 Wyroby walcowane na gorąco ze stali konstrukcyjnych -- Część 1: Ogólne warunki techniczne dostawy
4. PN-EN 10025-3, Wyroby walcowane na gorąco ze stali konstrukcyjnych -- Część 3: Warunki techniczne dostawy spawalnych stali konstrukcyjnych drobnoziarnistych po normalizowaniu lub walcowaniu normalizującym
5. PN-EN 10034Dwuteowniki I i H ze stali konstrukcyjnej -- Dopuszczalne odchyłki wymiarowe i odchyłki kształtu
6. PN-EN 10048Stal -- Taśma wąska walcowana na gorąco -- Tolerancje wymiarów i kształtu
7. PN-EN 10056-1 Kątowniki równoramienne i nierównoramienne ze stali konstrukcyjnej -- Wymiary
8. PN-EN 10056-2 Kątowniki równoramienne i nierównoramienne ze stali konstrukcyjnej -- Tolerancje kształtu i wymiarów
9. PN-EN 10060 Pręty stalowe okrągłe walcowane na gorąco ogólnego zastosowania -- Wymiary i tolerancje kształtu i wymiarów
10. PN-EN 10163-3 Wymagania dotyczące stanu powierzchni przy dostawie stalowych blach grubych, blach uniwersalnych i kształtowników walcowanych na gorąco -- Część 3: Kształtowniki
11. PN-EN 10210-1 Kształtowniki zamknięte wykonane na gorąco ze stali konstrukcyjnych niestopowych i drobnoziarnistych -- Część 1: Warunki techniczne dostawy
12. PN-EN 10210-2 Kształtowniki zamknięte wykonane na gorąco ze stali konstrukcyjnych niestopowych i drobnoziarnistych -- Część 2: Tolerancje, wymiary i wielkości statyczne
13. PN-EN 10219-1 Kształtowniki zamknięte ze szwem wykonane na zimno ze stali konstrukcyjnych niestopowych i drobnoziarnistych -- Część 1: Warunki techniczne dostawy
14. PN-EN 10219-2 Kształtowniki zamknięte ze szwem wykonane na zimno ze stali konstrukcyjnych niestopowych i drobnoziarnistych -- Część 2: Tolerancje, wymiary i wielkości statyczne
15. PN-EN 10279Ceowniki stalowe walcowane na gorąco -- Tolerancje kształtu, wymiarów i masy
16. PN-EN-12767 Bierne bezpieczeństwo konstrukcji wsporczych dla urządzeń drogowych – wymagania wykonawcze i metody badań
17. PN-EN 60598-2U Oprawy oświetleniowe - Wymagania szczegółowe - Oprawy oświetleniowe drogowe
18. PN-EN 12899-1 Stałe, pionowe znaki drogowe - Część 1: Znaki stałe

19. PN-EN ISO 2808 Farby i lakiery - oznaczanie grubości powłoki
20. PN-B-03215 Konstrukcje stalowe - Połączenia z fundamentami - Projektowanie i wykonanie
21. PN-B-03264 Konstrukcje betonowe, żelbetowe i sprężone - Obliczenia statyczne i projektowanie
22. PN-B-06251 Roboty betonowe i żelbetowe. Wymagania techniczne
23. PN-C-81521 Wyroby lakierowane - badanie odporności powłoki lakierowanej na działanie wody oraz oznaczanie nasiąkliwości
24. PN-C- 81523 Wyroby lakierowane - Oznaczanie odporności powłoki na działanie mgły solnej
25. PN-C-81556 Wyroby lakierowane. Badanie odporności powłok lakierowych na działanie zmiennych temperatur
26. PN-H-74200 Rury stalowe ze szwem, gwintowane
27. PN-H-74220 Rury stalowe bez szwu ciągnione i walcowane na zimno ogólnego zastosowania
28. PN-H-84020 Stal niestopowa konstrukcyjna ogólnego przeznaczenia. Gatunki.
29. PN-H-84023.07 Stal ogólnego zastosowania. Stal na rury. Gatunki.

10.2. Inne dokumenty

30. Załącznik Nr 1 do rozporządzenia Ministra Infrastruktury z dnia 3 lipca 2003 w sprawie szczegółowych warunków technicznych dla znaków i sygnałów drogowych oraz urządzeń bezpieczeństwa ruchu drogowego i warunków ich umieszczania na drogach (DzU. Nr 220 z dnia 23 grudnia 2003, poz. 2181) – „Szczegółowe warunki techniczne dla znaków drogowych pionowych i warunki ich umieszczania na drogach”
31. Rozporządzenie Ministra Infrastruktury oraz Ministra Spraw Wewnętrznych i Administracji z dnia 31 lipca 2002 r. w sprawie znaków i sygnałów drogowych. Dz.U. Nr 170 z dnia 12 października 2002 r. poz. 1393.
32. Rozporządzenie Ministra Infrastruktury z dn. 11 sierpnia 2004 r. w sprawie sposobów deklarowania zgodności wyrobów budowlanych oraz sposobu znakowania ich znakiem budowlanym (Dz. U. nr 198, poz. 2041)

D-08.01.01 KRAWĘŻNIKI BETONOWE

1. WSTĘP

1.1. Przedmiot STWiORB

Przedmiotem niniejszej STWiORB są wymagania ogólne dotyczące wykonania robót, które zostaną zrealizowane dla inwestycji pn.: ,,Rozbudowa drogi gminnej nr 108619L w gminie Szastarka od km 0+004,52 do km 1+982,40 w zakresie budowy drogi pieszo-rowerowej w ramach zadania pn.: ,,Rowerowe Roztocze. Drogi pieszo- rowerowe w obszarach wiejskich" Rozbudowa drogi gminnej nr 108619L w gminie Szastarka w zakresie budowy drogi pieszo- rowerowej.

1.2. Zakres stosowania STWiORB

STWiORB jest stosowana jako dokument wykonania i odbioru robót budowalnych na etapie ich realizacji dla inwestycji wskazanej w punkcie 1.1.

1.3. Zakres robót objętych STWiORB

Ustalenia zawarte w niniejszej specyfikacji stanowią wymagania dotyczące zasad prowadzenia robót związanych z wykonaniem:

• krawężników betonowych o wymiarach 20x30 cm na podsypce cementowo-piaskowej gr. 5 cm i ławie betonowej z oporem z betonu C12/15,

• krawężników betonowych wtopiony o wymiarach 20x30 cm na podsypce cementowo-piaskowej gr. 5 cm i ławie betonowej z oporem z betonu C12/15,

• oporników betonowych o wymiarach 12x25 cm na podsypce cementowo-piaskowej gr. 5 cm i ławie betonowej z oporem z betonu C12/15.

1.4. Określenia podstawowe

1.4.1. Krawężnik betonowy – prefabrykat betonowy, jako oddzielny element lub w połączeniu z innymi elementami, przeznaczony do oddzielania powierzchni znajdujących się na tym samym poziomie lub na różnych poziomach, stosowany w celu ograniczania albo wyznaczania granicy rzeczywistej lub wizualnej oraz jako oddzielenie pomiędzy powierzchniami poddanymi różnym rodzajom ruchu drogowego.

1.4.2. Opornik betonowy – prefabrykat betonowy, przeznaczony do oddzielenia powierzchni znajdujących się na tym samym poziomie lub na różnych poziomach stosowany jako oddzielenie pomiędzy powierzchniami poddanymi różnym rodzajom ruchu drogowego.

1.4.3. Wymiar nominalny - wymiar krawężnika określony w celu jego wykonania, któremu powinien odpowiadać wymiar rzeczywisty w określonych granicach dopuszczalnych odchyłek.

1.4.4. Ława (fundament) – warstwa nośna z betonu służąca do umocnienia krawężnika i przenosząca obciążenie krawężnika na podłoże gruntowe.

1.4.5. Podsypka – warstwa wyrównawcza ułożona bezpośrednio na podłożu lub ławie.

1.4.6. Pozostałe określenia podstawowe są zgodne z obowiązującymi, odpowiednimi polskimi normami i z definicjami podanymi w STWiORB D-M.00.00.00 „Wymagania ogólne”.

1.5. Ogólne wymagania dotyczące robót

Ogólne wymagania dotyczące robót podano w STWiORB D-M.00.00.00 "Wymagania ogólne".

2. MATERIAŁY

2.1. Ogólne wymagania dotyczące materiałów

Ogólne wymagania dotyczące materiałów, ich pozyskiwania i składowania podano w STWiORB D-M.00.00.00. "Wymagania ogólne".

2.2. Krawężniki betonowe i oporniki betonowe

Do produkcji krawężników betonowych oraz oporników betonowych powinny być stosowane tylko takie materiały, których przydatność do stosowania została ustalona pod względem ich właściwości użytkowych. Wymagania dotyczące przydatności stosowanych materiałów producent powinien podawać w dokumentacji kontroli produkcji.

2.2.1. Wymagania techniczne stawiane krawężnikom betonowym i opornikom betonowych określa PN-EN 1340 w sposób przedstawiony w Tabeli 1.

Tabela 1. Wymagania wobec krawężników betonowych i oporników betonowych do stosowania na zewnętrznych nawierzchniach, mających kontakt z solą odladzającą w warunkach mrozu

Lp.	Cecha	Załącznik	Wymaganie		
1.	Kształt i wymiary				
1.1	Dopuszczalne odchyłki w mm od zadeklarowanych wymiarów (różnica pomiędzy wynikami pomiarów nie powinna przekraczać 5 mm)*	C	Dopuszczalna tolerancja [w %]	Maksymalna dodatnia odchyłka [w %]	Maksymalna ujemna odchyłka [w mm]
	Długość		±1	+10	-4
	Powierzchnia		±3	+5	-3
	Pozostałe części		±5	+10	-3
1.2	Odchyłki płaskości i pofalowania przy długości pomiarowej*	C	Maksymalna odchyłka [w mm]		
	300 mm		±1,5		
	400 mm		±2,0		
	500 mm		±2,5		
	800 mm		±4,0		
1.3	Grubość warstwy ścieralnej (dotyczy krawężników dwuwarstwowych)	C	Minimum 10 mm, mierzona w górnej części		
2.	Właściwości fizyczne i mechaniczne				
2.1	Wytrzymałość na zginanie*	F	Każdy pojedynczy wynik nie mniejszy niż 5,0 MPa		
2.2	Odporność na ścieranie (wg klasy 4 oznaczenia I normy)	G i H	Pomiar wykonany na tarczy		
			Szerokiej ściernej wg zał. G normy – badanie podstawowe	Böhmego, wg zał. H normy – badanie alternatywne	
			≤ 20 mm	≤ 18 000 mm^3/5 000 mm^2	
2.3	Odporność na poślizg/poślizgnięcie – wartość USRV	I	Krawężniki betonowe wykazują zadowalającą odporność na poślizg/poślizgnięcie pod warunkiem, że cała ich górna powierzchnia nie była szlifowana i/lub polerowana w celu uzyskania bardzo gładkiej powierzchni.		
3	Odporność na warunki atmosferyczne (kryteria stosowane łącznie)				
3.1	Odporność na zamrażanie/rozmrażanie z udziałem soli odladzającej - badanie warstwy ścieralnej - badanie warstwy konstrukcyjnej (dotyczy krawężników dwuwarstwowych)	D	Ubytek masy po badaniu [w kg/m^2]		
			Średni	Maksymalny	
			≤ 0,5 kg/m^2 ≤ 1,0 kg/m^2	≤ 1,0 kg/m^2 ≤ 1,5 kg/m^2	
3.2	Nasiąkliwość	E	Wartość średnia dla każdego krawężnika nie większa niż 5,0%		
4	Aspekty wizualne				
4.1.	Wygląd	J	Wymaganie dotyczące warstwy wierzchniej		
			Rysy (poza drobnymi przytarciami transportowymi widoczne „gołym okiem”	Niedopuszczalne	
			Rozwarstwienia w krawężnikach dwuwarstwowych	Niedopuszczalne	
			Uszkodzenia marglowe lub podobnie wyglądające pochodzące z zanieczyszczeń	Niedopuszczalne	
			Naloty wapienne zwane potocznie wykwitami	Dopuszczalne	
4.2	Tekstura i zabarwienie	J	Wymaganie dotyczące warstwy wierzchniej		
			Krawężniki o specjalnej teksturze	Zgodne z zatwierdzonym wzorem producenta i jednorodne w partii	
			Zabarwienie		
			Tekstura		
			Ewentualne różnice w jednolitości tekstury lub zabarwienia, spowodowane nieuniknionymi zmianami we właściwościach surowców i zmianach warunków twardnienia	Dopuszczalne	

W przypadku kontroli zgodności przeprowadzanej przez stronę trzecią (przypadek II zgodnie z pkt 6.7), dopuszczone są wymagania jak dla kontroli produkcji. Producent jest zobowiązany do wydania oświadczenia o spełnieniu przez wyrób właściwości wymienionych w Tabeli 1 w oparciu o badania typu oraz wdrożony System Zakładowej Kontroli Produkcji. Producent może grupować wyroby w rodziny na potrzeby prowadzonych badań zgodnie z pkt 6.1 normy PN-EN 1340. Każda partia dostarczonych na budowę krawężników i oporników powinna być oznaczona zgodnie pkt 7 normy PN-EN 1340. Wyprodukowane krawężniki i oporniki zaleca się układać na paletach w pozycji wbudowania, z zastosowaniem podkładek drewnianych i taśm bandujących. Krawężniki i oporniki można składować na otwartej przestrzeni, na wyrównanym i odwodnionym podłożu.

2.3. Materiały na ławę fundamentową.

Beton na ławę fundamentową pod krawężnik lub opornik powinien być zgodny z normą PN-EN 206-1+A1, klasy minimum C12/15.

2.4. Podsypka cementowo-piaskowa

Jeżeli Dokumentacja projektowa nie ustala inaczej, to na podsypkę cementowo-piaskową należy stosować następujące materiały:

– cement powszechnego użytku wg PN-EN 197-1,

– kruszywo drobne 0/2, 0/4 lub 0/5 wg normy PN-EN 13242 kategorii uziarnienia G_F80 i zawartości pyłów f_{10},

– kruszywo 1/4, 2/5 lub 2/8, wg normy PN-EN 13242 kategorii uziarnienia G_C80-20 i zawartości pyłów $f_{deklarowana}$ (maksymalnie do 10% pyłów),

– zaleca się stosować wodę pitną z wodociągu, która nie wymaga badań; w przypadku czerpania wody z innych źródeł, woda musi spełniać wymagania normy PN-EN 1008. Zalecane proporcje mieszania cementu i kruszywa to 1:4 (w stosunku wagowym). Kruszywo nie może być zanieczyszczone ciałami obcymi takimi jak: trawa, szczątki korzeni, konarów, szkło, plastik, grudki gliny. Składowanie kruszywa powinno odbywać się na podłożu równym, utwardzonym i dobrze odwodnionym, przy zabezpieczeniu kruszywa przed zanieczyszczeniem i zmieszaniem z innymi materiałami kamiennymi. Cement w workach, o masie np. 25 kg, można przechowywać do 10 dni w miejscach zadaszonych na otwartym terenie o podłożu twardym i suchym oraz do terminu trwałości, podanego przez producenta, w pomieszczeniach o szczelnym dachu i ścianach oraz podłogach suchych i czystych. Cement dostarczony luzem przechowuje się w specjalnych magazynach (zbiornikach stalowych, betonowych), przystosowanych do pneumatycznego załadowania i wyładowania.

3, SPRZĘT

3.1. Ogólne wymagania dotyczące sprzętu

Ogólne wymagania dotyczące sprzętu podano w STWiORB D-M.00.00.00 „Wymagania ogólne”.

Jakikolwiek sprzęt, maszyny i urządzenia nie gwarantujące zachowania wymagań jakościowych robót, zostaną przez Inspektor Nadzoru zdyskwalifikowane i niedopuszczone do robót.

3.2. Sprzęt stosowany do wykonywania robót

Roboty związane z ustawieniem krawężników mogą być wykonywane ręcznie i przy użyciu sprzętu mechanicznego zaakceptowanego przez Inspektora Nadzoru.

4. TRANSPORT

4.1. Ogólne wymagania dotyczące transportu

Ogólne wymagania dotyczące transportu podano w STWiORB D-M.00.00.00 „Wymagania ogólne”.

4.2. Transport krawężników betonowych i oporników betonowych

Krawężniki betonowe oraz oporniki betonowe mogą być przewożone dowolnymi środkami transportu. Elementy powinny być zabezpieczone przed przemieszczeniem się i przed uszkodzeniem mechanicznym w czasie transportu, a górna warstwa nie powinna wystawać poza ściany środka transportowego więcej niż 1/3 wysokości tej warstwy.

4.3. Transport pozostałych materiałów

Transport wyrobów oraz materiałów przeznaczonych do wbudowania i wykonania robót nie mogą powodować ich zanieczyszczenia, obniżenia ich jakości lub uszkodzeń. Wyprodukowaną mieszankę betonową należy dostarczać na budowę w warunkach zabezpieczających przed wysychaniem, wpływami atmosferycznymi i segregacją.

5. WYKONANIE ROBÓT

5.1. Ogólne zasady wykonania robót

Ogólne zasady wykonania robót podano w STWiORB D-M.00.00.00 „Wymagania ogólne”.

5.2. Wykonanie koryta pod ławę

Wymiary koryta pod ławę powinny być dostosowane do wymiarów fundamentu pod krawężnik oraz do głębokości i usytuowania krawężnika w planie. Koryto może być wykonane ręcznie lub mechanicznie w sposób nienaruszający struktury naturalnej dna koryta. Dno koryta powinno być równe i w razie potrzeby dogęszczone zagęszczarką stopową. Wskaźnik zagęszczenia dna wykonanego koryta pod ławę powinien wynosić co najmniej 0,98 wg normalnej próby Proctora.

5.3. Ława betonowa

Ławy betonowe w gruntach spoistych wykonuje się zwykle bez szalowania z zastosowaniem warstwy odsączającej z piasku grubości 5 cm. Przy gruntach sypkich ławę należy wykonywać w szalowaniu. Ławę betonową z oporem wykonuje się w szalunku. Wykonanie ławy betonowej polega na rozścieleniu dowiezionego betonu na przygotowanym podłożu i konstrukcji szalunku oraz odpowiednim jego zagęszczeniu. Wykonana ława po zagęszczeniu betonu powinna odpowiadać wymiarem oraz kształtem zgodnie z Dokumentacją projektową. Dla zabezpieczenia przed wpływami temperatury (skurcze lub rozszerzanie), co 50 m należy w ławie betonowej stosować szczeliny dylatacyjne wypełnione elastyczną masą zalewową spełniającą wymagania PN-EN 14188-1 lub PN-EN 14188-2.

5.4. Ustawienie krawężników i oporników betonowych

5.4.1. Zasady ustawiania krawężników i oporników

Światło (odległość górnej powierzchni krawężnika lub opornika od jezdni) powinno być zgodne z ustaleniami Dokumentacji projektowej, w przypadku braku takich ustaleń powinno wynosić od 10 do 12 cm, a w przypadkach wyjątkowych może być zmniejszone do 2 cm (np. zjazdy). Zewnętrzna ściana krawężnika lub opornika ustawionego na ławie betonowej z oporem powinna być wykonana zgodnie z Dokumentacją Projektową.

5.4.2. Ustawienie krawężników i oporników na ławie betonowej

Ustawianie krawężników i oporników na ławie betonowej wykonuje się na podsypce cementowo-piaskowej o grubości od 3 do 5 cm po zagęszczeniu. Przy układaniu krawężników na łukach do R≤12 m należy stosować krawężniki betonowe łukowe. Ustawienie krawężników na ławach betonowych należy wykonać zgodnie z Dokumentacją Projektową.

5.4.3. Wypełnianie spoin

Szerokość spoin pionowych między elementami powinna wynosić 5-10 mm. Spoiny nie wymagają wypełnienia. W przypadku konieczności uszczelnienia połączeń między krawężnikami spoina powinna być wypełniona masami elastycznymi. Nie należy wypełniać spoin materiałami sztywnymi.

6. KONTROLA JAKOŚCI ROBÓT

6.1. Ogólne zasady kontroli jakości robót

Ogólne zasady kontroli jakości robót podano w STWiORB D-M.00.00.00 „Wymagania ogólne”.

Badania i pomiary dzielą się na:

– badania i pomiary Wykonawcy – w ramach własnego nadzoru,

– badania i pomiary kontrolne – w ramach nadzoru Zamawiającego.

W uzasadnionych przypadkach w ramach badań i pomiarów kontrolnych dopuszcza się wykonanie badań i pomiarów kontrolnych dodatkowych lub badań i pomiarów arbitrażowych.

Badania obejmują:

– pobranie próbek,

– zapakowanie próbek do wysyłki,

– transport próbek z miejsca pobrania do placówki wykonującej badania,

– przeprowadzenie badania,

– sprawozdanie z badań.

6.2. Badania i pomiary Wykonawcy – zgodnie ze STWiORB D-M.00.00.00 „Wymagania ogólne”.
6.3. Badania i pomiary kontrolne – zgodnie ze STWiORB D-M.00.00.00 „Wymagania ogólne”.
6.4. Badania i pomiary kontrolne dodatkowe – zgodnie ze STWiORB D-M.00.00.00 „Wymagania ogólne”.
6.5. Badania i pomiary arbitrażowe – zgodnie ze STWiORB D-M.00.00.00 „Wymagania ogólne”.
6.6. Badania przed przystąpieniem do robót – zgodnie ze STWiORB D-M.00.00.00 „Wymagania ogólne”.
Przed przystąpieniem do robót Wykonawca powinien uzyskać wymagane dokumenty, dopuszczające wyroby budowlane do obrotu i powszechnego stosowania (certyfikaty zgodności, deklaracje zgodności, ewentualnie badania materiałów wykonane przez dostawców itp.) oraz ewentualnie wykonać własne badania właściwości materiałów przeznaczonych do wykonania robót, określone w pkt 2. Wszystkie dokumenty oraz wyniki badań Wykonawca przedstawi Inspektorowi Nadzoru do akceptacji.
6.7. Badania odbiorcze krawężników i oporników
Badania odbiorcze krawężników i oporników oparto o normę PN-EN 1340 Załącznik B.
Rozróżnia się dwa przypadki:
- wyrób nie został poddany ocenie zgodności przez stronę trzecią (przypadek I),
- wyrób został poddany ocenie zgodności przez stronę trzecią (przypadek II).
Jeśli ma miejsce przypadek II, badanie odbiorcze nie jest konieczne, z wyjątkiem sytuacji spornych. W przypadku wątpliwości należy badać tylko sporne właściwości. Krawężniki i oporniki do badań powinny być reprezentatywne dla dostawy i powinny być pobrane równomiernie z całej dostawy. Liczba krawężników i oporników przeznaczonych do pobrania z każdej partii powinna być zgodna z Tabelą 2.
Tabela 2. Plan pobierania próbek dla badań odbiorczych

Właściwość	**Metoda badania**	**Przypadek I**	**Przypadek II** [3]
Wygląd	Załącznik J	8[1]	4 (16) [1]
Grubość warstwy ścieralnej	C.6 [2]	8	4 (16)
Kształt i wymiary	Załącznik C	8[1]	4 (16) [1]
Wytrzymałość na zginanie	Załącznik F	8	4 (16)
Odporność na ścieranie [4]	Załącznik G lub H	3	3
Odporność na poślizg/poślizgnięcie [4]	Załącznik I	5[1]	5[1]
Odporność na warunki atmosferyczne: - nasiąkliwość -odporność na zamrażanie/rozmrażanie z udziałem soli odladzającej 4)	 Załącznik E Załącznik D	 3 3[5]	 3 3 [5]

1) Te krawężniki i oporniki mogą być użyte do dalszych badań.
2) Punkt C.6 stosuje się tylko do krawężników i oporników z warstwą ścieralną.
3) Liczba w nawiasie odpowiada liczbie, która powinna być pobrana z partii w celu uniknięcia powtórnego pobierania próbek w przypadku, gdy według kryteriów zgodności należy zbadać dodatkowe krawężniki i oporniki w celu dokonania oceny zgodności.
4) Badanie wymagane w przypadku wątpliwości lub sytuacji spornej.
5) W przypadku krawężników dwuwarstwowych badaniu należy poddać po 3 próbki dla warstwy fakturowej i konstrukcyjnej.
Wymagana liczba krawężników powinna być pobrana z każdej partii dostawy, w wielkościach nie przekraczających podanych poniżej:
- Przypadek I: 1000 m;
- Przypadek II: zależnie od okoliczności przypadku spornego, do 2000 m. Wyniki badań powinny spełniać wymagania podane w pkt 2.
6.8. Badania w trakcie robót
6.8.1. Sprawdzenie koryta pod ławę
Należy sprawdzać wymiary koryta oraz zagęszczenie podłoża na dnie wykopu. Zagęszczenie podłoża należy badać z częstotliwością minimum 1 raz na 100 metrów bieżących i powinno być zgodne z pkt 5.
6.8.2. Sprawdzenie ław
Przy wykonywaniu ław należy sprawdzić:
a) zgodność profilu podłużnego górnej powierzchni ław z Dokumentacją projektową. Profil podłużny górnej powierzchni ławy powinien być zgodny z projektowaną niweletą. Dopuszczalne odchylenia mogą wynosić ± 1 cm na każde 100 m ławy.
b) Ustawienie szalunku dla wykonania ławy betonowej z oporem:
Wymiary szalunku pod ławę betonową z oporem należy sprawdzić minimum w dwóch oddalonych od siebie, wybranych punktach na każde 100 m ławy betonowej z oporem.
c) Wymiary ław:
Wymiary ław należy sprawdzić minimum w dwóch oddalonych od siebie, wybranych punktach na każde 100 m ławy.
Tolerancje wymiarów wynoszą:
- dla wysokości ± 10% wysokości projektowanej,
- dla szerokości ± 10% szerokości projektowanej.
d) Równość górnej powierzchni ław:
Równość górnej powierzchni ławy sprawdza się przez przyłożenie w minimum w dwóch oddalonych od siebie, wybranych punktach trzymetrowej łaty. Prześwit pomiędzy górną powierzchnią ławy i przyłożoną łatą nie może przekraczać 1 cm.
e) Wytrzymałość na ściskanie betonu użytego do wykonania ław: Na próbkach sześciennych o boku 15 cm, wg PN-EN 206-1+A1.
Należy pobrać do badań co najmniej 3 próbki z partii wbudowanego betonu.
6.8.3. Sprawdzenie ustawienia krawężników i oporników
Przy ustawianiu krawężników i oporników należy sprawdzać:
a) dopuszczalne odchylenia linii krawężników i oporników w poziomie od linii projektowanej, które wynosi ± 1 cm na każde 100 m ustawionego krawężnika lub opornika,
b) dopuszczalne odchylenie niwelety górnej płaszczyzny krawężnika lub opornika od niwelety projektowanej, które wynosi ± 1 cm na każde 100 m ustawionego krawężnika lub opornika,
c) równość górnej powierzchni krawężników lub oporników, sprawdzane przez przyłożenie w dwóch punktach na każde 100 m krawężnika lub opornika, trzymetrowej łaty, przy czym prześwit pomiędzy górną powierzchnią krawężnika i przyłożoną łatą nie może przekraczać 1 cm.
Jeżeli wszystkie pomiary i badania dały wynik pozytywny, można uznać, że krawężnik/opornik został ustawiony prawidłowo.
7. OBMIAR ROBÓT
7.1. Ogólne zasady obmiaru robót
Ogólne zasady obmiaru robót podano w STWiORB D-M.00.00.00 „Wymagania ogólne” pkt 7.
7.2. Jednostka obmiarowa
Jednostką obmiarową ustawionego krawężnika/opornika betonowego, na podstawie Dokumentacji Projektowej jest ryczałt, natomiast jednostką wskazującą przewidywaną ilość robót jest:
- dla krawężników betonowych o wymiarach 20x30 cm na podsypce cementowo-piaskowej gr. 5 cm i ławie betonowej z oporem z betonu C12/15 – m (metr),
- dla krawężników betonowych wtopionych o wymiarach 20x30 cm na podsypce cementowo-piaskowej gr. 5 cm i ławie betonowej z oporem z betonu C12/15 – m (metr),
- dla oporników betonowych o wymiarach 12x25 cm na podsypce cementowo-piaskowej gr. 5 cm i ławie betonowej z oporem z betonu C12/15 – m (metr).

8. ODBIÓR ROBÓT

8.1. Ogólne zasady odbioru robót

Ogólne zasady odbioru robót podano w STWiORB D-M.00.00.00 „Wymagania ogólne”.

Roboty uznaje się za wykonane zgodnie z Dokumentacją projektową, szczegółową specyfikacją i wymaganiami Inspektora Nadzoru, jeżeli wszystkie pomiary i badania z zachowaniem tolerancji wg pkt 6 dały wyniki pozytywne. Do odbioru ostatecznego uwzględniane są wyniki badań i pomiarów kontrolnych, badań i pomiarów kontrolnych dodatkowych oraz badań i pomiarów arbitrażowych do wyznaczonych odcinków częściowych.

9. PODSTAWA PŁATNOŚCI

9.1. Ogólne ustalenia dotyczące podstaw płatności

Ogólne ustalenia dotyczące podstaw płatności podano w STWiORB D-M.00.00.00. "Wymagania ogólne”.

9.2. Cena jednostki obmiarowej

Cena wykonania/ustawienia 1 m krawężnika/opornika betonowego obejmuje:

− prace pomiarowe i roboty przygotowawcze,
− dostarczenie materiałów na miejsce wbudowania,
− wykonanie koryta pod ławę,
− wykonanie szalunku,
− wykonanie ławy,
− wykonanie podsypki cementowo-piaskowej,
− ustawienie krawężników/oporników na podsypce cementowo-piaskowej,
− wypełnienie spoin krawężników,
− ew. zalanie spoin masą zalewową,
− przeprowadzenie badań i pomiarów wymaganych w specyfikacji technicznej.

10. PRZEPISY ZWIĄZANE

1. PN-EN 197-1 Cement -- Część 1: Skład, wymagania i kryteria zgodności dotyczące cementów powszechnego użytku.
2. PN-EN 206+A1 Beton -- Wymagania, właściwości, produkcja i zgodność.
3. PN-EN 934-2 Domieszki do betonu, zaprawy i zaczynu -- Część 2: Domieszki do betonu.
4. PN-EN 1008 Woda zarobowa do betonu -- Specyfikacja pobierania próbek, badanie i ocena przydatności wody zarobowej do betonu, w tym wody odzyskanej z procesów produkcji betonu.
5. PN-EN 1340 Krawężniki betonowe -- Wymagania i metody badań.
6. PN-EN 12620 Kruszywa do betonu.
7. PN-EN 13242 Kruszywa do niezwiązanych i związanych hydraulicznie materiałów stosowanych w obiektach budowlanych i budownictwie drogowym.
8. PN-EN 14188-1 Wypełniacze złączy i zalewy -- Część 1: Specyfikacja zalew na gorąco.
9. PN-EN 14188-2 Wypełniacze szczelin i zalewy -- Część 2: Specyfikacja zalew na zimno.
10. PN-B-04481 Grunty budowlane -- Badania próbek gruntu.

D-08.01.01 OBRZEŻA BETONOWE

1. WSTĘP

1.1. Przedmiot STWiORB

Przedmiotem niniejszej STWiORB są wymagania ogólne dotyczące wykonania robót, które zostaną zrealizowane dla inwestycji pn.: ,,Rozbudowa drogi gminnej nr 108619L w gminie Szastarka od km 0+004,52 do km 1+982,40 w zakresie budowy drogi pieszo-rowerowej w ramach zadania pn.: ,,Rowerowe Roztocze. Drogi pieszo- rowerowe w obszarach wiejskich" Rozbudowa drogi gminnej nr 108619L w gminie Szastarka w zakresie budowy drogi pieszo- rowerowej.

1.2. Zakres stosowania STWiORB

STWiORB jest stosowana jako dokument wykonania i odbioru robót budowalnych na etapie ich realizacji dla inwestycji wskazanej w punkcie 1.1.

1.3. Zakres robót objętych STWiORB

Ustalenia zawarte w niniejszej STWiORB stanowią wymagania dotyczące zasad prowadzenia robót związanych z wykonaniem:
- obrzeży betonowych o wymiarach 8x30 cm na ławie betonowej z oporem z betonu C12/15 wraz z podsypką cementowo-piaskową gr. 5 cm,

1.4. Określenia podstawowe

1.4.1. Obrzeża chodnikowe - prefabrykowane belki betonowe rozgraniczające jednostronnie lub dwustronnie ciągi komunikacyjne od terenów nie przeznaczonych do komunikacji.

1.4.2. Pozostałe określenia podstawowe są zgodne z obowiązującymi, odpowiednimi polskimi normami oraz z definicjami podanymi w STWiORB D-M.00.00.00 „Wymagania ogólne".

1.5. Ogólne wymagania dotyczące robót

Ogólne wymagania dotyczące robót podano w STWiORB D-M.00.00.00 "Wymagania ogólne".

2. MATERIAŁY

2.1. Ogólne wymagania dotyczące materiałów

Ogólne wymagania dotyczące materiałów, ich pozyskiwania i składowania podano w STWiORB D-M.00.00.00. "Wymagania ogólne".

2.2. Obrzeża betonowe wg PN-EN 1340

- Odporność na zamrażanie/rozmrażanie z udziałem soli odladzających: klasa 3,
- Wytrzymałość na zginanie klasa 3,
- Odporność na ścieranie: klasa 4,
- Nasiąkliwość: wartość średnia ≤5%.

Dopuszczalne odchyłki wymiarów nominalnych powinny być zgodne z PN-EN 1340. Powierzchnia obrzeży nie powinna mieć rys i odprysków.

2.3. Materiały do posadowienia obrzeży

Beton na ławę fundamentową pod obrzeża powinien być zgodny z normą PN-EN 206-1+A1, klasy minimum C12/15.

2.4. Materiały na podsypkę

Jeżeli Dokumentacja projektowa nie ustala inaczej, to na podsypkę cementowo-piaskową należy stosować następujące materiały:
– cement powszechnego użytku wg normy PN-EN 197-1,
– kruszywo drobne 0/2, 0/4 lub 0/5 wg normy PN-EN 13242 kategorii uziarnienia G_F80 i zawartości pyłów f_{10},
– kruszywo 1/4, 2/5 lub 2/8, wg normy PN-EN 13242 kategorii uziarnienia G_C80-20 i zawartości pyłów $f_{deklarowana}$ (maksymalnie do 10% pyłów),
– zaleca się stosować wodę pitną z wodociągu, która nie wymaga badań; w przypadku czerpania wody z innych źródeł, woda musi spełniać wymagania normy PN-EN 1008.

Zalecane proporcje mieszania cementu i kruszywa to 1:4 (w stosunku wagowym). Kruszywo nie może być zanieczyszczone ciałami obcymi takimi jak: trawa, szczątki korzeni, konarów, szkło, plastik, grudki gliny. Składowanie kruszywa powinno odbywać się na podłożu równym, utwardzonym i dobrze odwodnionym, przy zabezpieczeniu kruszywa przed zanieczyszczeniem i zmieszaniem z innymi materiałami kamiennymi. Cement w workach, o masie np. 25 kg, można przechowywać do 10 dni w miejscach zadaszonych na otwartym terenie o podłożu twardym i suchym, oraz do terminu trwałości podanego przez producenta, w pomieszczeniach o szczelnym dachu i ścianach oraz podłogach suchych i czystych. Cement dostarczony luzem przechowuje się w specjalnych magazynach (zbiornikach stalowych, betonowych), przystosowanych do pneumatycznego załadowania i wyładowania.

2.5. Materiały do wypełnienia szczelin dylatacyjnych

Do szczelin dylatacyjnych w ławie betonowej i między krawężnikami należy stosować masy zalewowe stosowane na gorąco lub stosowane na zimno. Masy zalewowe stosowane na gorąco powinny spełniać wymagania PN - EN 14188 – 1. Masy zalewowe stosowane na zimno powinny spełniać wymagania PN - EN 14188 - 2.

3. SPRZĘT

3.1. Ogólne wymagania dotyczące sprzętu

Ogólne wymagania dotyczące sprzętu podano w STWiORB D-M.00.00.00 „Wymagania ogólne". Jakikolwiek sprzęt, maszyny i urządzenia nie gwarantujące zachowania wymagań jakościowych robót, zostaną przez Inspektora Nadzoru zdyskwalifikowane i niedopuszczone do robót.

3.2. Sprzęt stosowany do wykonywania robót

Roboty związane z ustawieniem obrzeży mogą być wykonywane ręcznie i przy użyciu sprzętu mechanicznego zaakceptowanego przez Inspektora Nadzoru.

4. TRANSPORT

4.1. Ogólne wymagania dotyczące transportu

Ogólne wymagania dotyczące transportu podano w STWiORB D-M.00.00.00 „Wymagania ogólne".

4.2. Transport obrzeży

Obrzeża betonowe mogą być przewożone dowolnymi środkami transportowymi. Obrzeża powinny być zabezpieczone przed przemieszczeniem się i uszkodzeniami w czasie transportu, a górna warstwa nie powinna wystawać poza ściany środka transportowego więcej niż 1/3 wysokości tej warstwy.

4.3. Transport pozostałych materiałów

Transport wyrobów oraz materiałów przeznaczonych do wbudowania i wykonania robót nie mogą powodować ich zanieczyszczenia, obniżenia ich jakości lub uszkodzeń. Wyprodukowaną mieszankę betonową należy dostarczać na budowę w warunkach zabezpieczających przed wysychaniem, wpływami atmosferycznymi i segregacją.

5. WYKONANIE ROBÓT

5.1. Ogólne zasady wykonania robót

Ogólne zasady wykonania robót podano w STWiORB D-M.00.00.00 „Wymagania ogólne".

5.2. Wykonanie koryta

Wymiary koryta pod ławę powinny być dostosowane do wymiarów fundamentu pod obrzeże oraz do głębokości i usytuowania obrzeża w planie. Koryto może być wykonane ręcznie lub mechanicznie w sposób nienaruszający struktury naturalnej dna koryta. Dno koryta powinno być równe i w razie potrzeby dogęszczone zagęszczarką stopową. Wskaźnik zagęszczenia dna wykonanego koryta pod ławę powinien wynosić co najmniej 0,97 wg normalnej próby Proctora.

5.3. Wykonanie podsypki cementowo-piaskowej

Na przygotowanym podłożu należy rozścielić warstwę podsypki cementowo-piaskowej o grubości przewidzianej w Dokumentacji projektowej – 5 cm po zagęszczeniu.

5.4. Ława betonowa

Ławę betonową należy wykonać na przygotowanej wcześniej warstwie podsypki cementowo-piaskowej zgodnie z Dokumentacją projektową. Ławy betonowe w gruntach spoistych wykonuje się zwykle bez szalowania z zastosowaniem warstwy odsączającej z piasku grubości 5 cm. Przy gruntach sypkich ławę należy wykonywać w szalowaniu. Ławę betonową z oporem wykonuje się w szalunku. Wykonanie ławy betonowej polega na rozścieleniu dowiezionego betonu na przygotowanym podłożu i konstrukcji szalunku oraz odpowiednim jego zagęszczeniu. Wykonana ława po zagęszczeniu betonu powinna odpowiadać wymiarem

oraz kształtem zgodnie z Dokumentacją projektową. Dla zabezpieczenia przed wpływami temperatury (skurcze lub rozszerzanie) co 50 m należy w ławie betonowej stosować szczeliny dylatacyjne wypełnione elastyczną masą zalewową spełniającą wymagania PN-EN 14188-1 lub PN-EN 14188-2.

5.5. Ustawienie obrzeży

Obrzeża ustawiać na wykonanej ławie ze spoinami szerokości 5-10mm. W przypadku konieczności uszczelnienia połączeń miedzy obrzeżami spoina powinna być wypełniona masami elastycznymi. Nie należy wypełniać spoin materiałami sztywnymi.

6. KONTROLA JAKOŚCI ROBÓT

6.1. Ogólne zasady kontroli jakości robót

Ogólne zasady kontroli jakości robót podano w STWiORB D-M.00.00.00 „Wymagania ogólne".

Badania i pomiary dzielą się na:

– badania i pomiary Wykonawcy – w ramach własnego nadzoru,

– badania i pomiary kontrolne – w ramach nadzoru Zamawiającego.

W uzasadnionych przypadkach w ramach badań i pomiarów kontrolnych dopuszcza się wykonanie badań i pomiarów kontrolnych dodatkowych lub badań i pomiarów arbitrażowych.

Badania obejmują:

– pobranie próbek,

– zapakowanie próbek do wysyłki,

– transport próbek z miejsca pobrania do placówki wykonującej badania,

– przeprowadzenie badania,

– sprawozdanie z badań.

6.2. Badania i pomiary Wykonawcy – zgodnie ze STWiORB D-M.00.00.00 „Wymagania ogólne".

6.3. Badania i pomiary kontrolne – zgodnie ze STWiORB D-M.00.00.00 „Wymagania ogólne".

6.4. Badania i pomiary kontrolne dodatkowe – zgodnie ze STWiORB D-M.00.00.00 „Wymagania ogólne".

6.5. Badania i pomiary arbitrażowe – zgodnie ze STWiORB D-M.00.00.00 „Wymagania ogólne".

6.6. Badania przed przystąpieniem do robót – zgodnie ze STWiORB D-M.00.00.00 „Wymagania ogólne".

Przed przystąpieniem do robót Wykonawca powinien uzyskać wymagane dokumenty, dopuszczające wyroby budowlane do obrotu i powszechnego stosowania (certyfikaty zgodności, deklaracje zgodności, ewentualnie badania materiałów wykonane przez dostawców itp.) oraz ewentualnie wykonać własne badania właściwości materiałów przeznaczonych do wykonania robót, określone w pkt 2. Wszystkie dokumenty oraz wyniki badań Wykonawca przedstawi Inspektorowi Nadzoru do akceptacji. Sprawdzenie wyglądu zewnętrznego obrzeży należy przeprowadzić na podstawie oględzin elementu przez pomiar i ocenę uszkodzeń występujących na powierzchniach i krawędziach elementu zgodnie z wymaganiami podanymi w punkcie 2 i ustaleniami PN - EN 1340.

6.7. Badania w trakcie robót

6.7.1. Sprawdzenie koryta pod ławę

Należy sprawdzać wymiary koryta oraz zagęszczenie podłoża na dnie wykopu. Zagęszczenie podłoża należy badać z częstotliwością minimum 1 raz na 100 metrów bieżących i powinno być zgodne z pkt 5.

6.7.2. Sprawdzenie ław

Przy wykonywaniu ław należy sprawdzić:

a) zgodność profilu podłużnego górnej powierzchni ław z Dokumentacją projektową. Profil podłużny górnej powierzchni ławy powinien być zgodny z projektowaną niweletą. Dopuszczalne odchylenia mogą wynosić ± 1 cm na każde 100 m ławy.

b) Ustawienie szalunku dla wykonania ławy betonowej z oporem:

Wymiary szalunku pod ławę betonową z oporem należy sprawdzić minimum w dwóch oddalonych od siebie, wybranych punktach na każde 100 m ławy betonowej z oporem.

c) Wymiary ław:

Wymiary ław należy sprawdzić minimum w dwóch oddalonych od siebie, wybranych punktach na każde 100 m ławy. Tolerancje wymiarów wynoszą:

- dla wysokości ± 10% wysokości projektowanej,
- dla szerokości ± 10% szerokości projektowanej.

d) Równość górnej powierzchni ław:

Równość górnej powierzchni ławy sprawdza się przez przyłożenie w minimum w dwóch oddalonych od siebie, wybranych punktach trzymetrowej łaty. Prześwit pomiędzy górną powierzchnią ławy i przyłożoną łatą nie może przekraczać 1 cm.

e) Wytrzymałość na ściskanie betonu użytego do wykonania ław: Na próbkach sześciennych o boku 15 cm, wg PN-EN 206-1+A1. Należy pobrać do badań co najmniej 3 próbki z partii wbudowanego betonu.

6.7.3. Kontrola ułożenia obrzeży

Należy sprawdzić:

a) wykonanie podsypki w 5 punktach dziennej działki roboczej, dopuszczalne odchyłki grubości ± 1cm

b) światło obrzeży od strony chodnika – co 20mb, dopuszczalne odchyłki ± 1cm na każde 100 mb,

c) usytuowanie w planie – co 20mb, odchyłki nie mogą przekraczać ± 1 cm na każde 100 mb,

d) równość górnej powierzchni obrzeży łatą 3 m – minimum w dwóch punktach na każde 100 mb - nie może przekraczać 1 cm.

7. OBMIAR ROBÓT

7.1. Ogólne zasady obmiaru robót

Ogólne zasady obmiaru robót podano w STWiORB D-M.00.00.00 „Wymagania ogólne" pkt 7.

7.2. Jednostka obmiarowa

Jednostką obmiarową ustawionego obrzeża betonowego, na podstawie Dokumentacji Projektowej jest ryczałt, natomiast jednostką wskazującą przewidywaną ilość robót jest:

- dla obrzeży betonowych o wymiarach 8x30 cm na ławie betonowej z oporem z betonu C12/15 wraz z podsypką cementowo-piaskową gr. 5 cm – m (metr),
- dla obrzeży betonowych o wymiarach 8x30 cm na ławie betonowej bez oporu z betonu C12/15 wraz z podsypką cementowo-piaskową gr. 5 cm – m (metr).

8. ODBIÓR ROBÓT

8.1. Ogólne zasady odbioru robót

Ogólne zasady odbioru robót podano w STWiORB D-M.00.00.00 „Wymagania ogólne".

Roboty uznaje się za wykonane zgodnie z Dokumentacją projektową, szczegółową specyfikacją i wymaganiami Inspektora Nadzoru, jeżeli wszystkie pomiary i badania z zachowaniem tolerancji wg pkt 6 dały wyniki pozytywne. Do odbioru ostatecznego uwzględniane są wyniki badań i pomiarów kontrolnych, badań i pomiarów kontrolnych dodatkowych oraz badań i pomiarów arbitrażowych do wyznaczonych odcinków częściowych.

9. PODSTAWA PŁATNOŚCI

9.1. Ogólne ustalenia dotyczące podstaw płatności

Ogólne ustalenia dotyczące podstaw płatności podano w STWiORB D-M.00.00.00. "Wymagania ogólne".

9.2. Cena jednostki obmiarowej

Cena wykonania/ustawienia 1 m obrzeża betonowego obejmuje:

− prace pomiarowe i roboty przygotowawcze,

− dostarczenie materiałów na miejsce wbudowania,

− wykonanie podsypki cementowo-piaskowej,

− ustawienie obrzeży na podsypce cementowo-piaskowej,

− wypełnienie spoin krawężników,

− przeprowadzenie badań i pomiarów wymaganych w specyfikacji technicznej.

10. PRZEPISY ZWIĄZANE

10.1 Normy

1. PN - EN 197 - 1 „Cement. Skład, wymagania i kryteria zgodności dla cementu powszechnego użytku.“
2. PN - EN 206+A1„Beton. Część 1: Wymagania, właściwości, produkcja i zgodność”
3. PN-EN 934-2 Domieszki do betonu, zaprawy i zaczynu -- Część 2: Domieszki do betonu.
4. PN - EN 1339 „Betonowe płyty brukowe. Wymagania i metody badań“
5. PN - EN 1340 „Krawężniki betonowe. Wymagania i metody badań.“
6. PN - EN 1008 „Woda zarobowa do betonu - Specyfikacja pobierania próbek, badanie i ocena przydatności wody zarobowej do betonu, w tym wody odzyskanej z procesów produkcji betonu.“
7. PN - EN 13242 „Kruszywa do niezwiązanych i związanych hydraulicznie materiałów stosowanych w obiektach budowlanych i budownictwie drogowym.“
8. PN - EN 14188 - 1 „Wypełniacze złączy i zalewy -- Część 1: Specyfikacja zalew na gorąco”
9. PN - EN 14188 - 2 „Wypełniacze szczelin i zalewy - Część 2: Specyfikacja zalew na zimno”

D.09.09.01. NASADZENIA

1. Wstęp
1.1. Przedmiot STWIORB
Przedmiotem niniejszej STWiORB są wymagania ogólne dotyczące wykonania robót, które zostaną zrealizowane dla inwestycji pn.: ,,Rozbudowa drogi gminnej nr 108619L w gminie Szastarka od km 0+004,52 do km 1+982,40 w zakresie budowy drogi pieszo-rowerowej w ramach zadania pn.: ,,Rowerowe Roztocze. Drogi pieszo- rowerowe w obszarach wiejskich" Rozbudowa drogi gminnej nr 108619L w gminie Szastarka w zakresie budowy drogi pieszo- rowerowej.
1.2. Zakres stosowania STWIORB
Szczegółowa specyfikacja techniczna jest stosowana jako dokument przetargowy przy zlecaniu i realizacji robót wymienionych w pkt. 1.1.
Niniejsza specyfikacja techniczna jest dokumentem będącym podstawą do wykonania robót określonych w Projekcie Wykonawczym.
1.3. Zakres robót objętych STWIORB
Roboty, których dotyczy niniejsza specyfikacja obejmują wszystkie czynności umożliwiające realizacje przedmiotowego projektu zieleni i obejmują:
- prace przygotowawcze przed sadzeniem roślin,
- wykonanie nasadzeń kompensacyjnych.
1.4. Określenia podstawowe
Ziemia urodzajna - ziemia posiadająca właściwości zapewniające roślinom prawidłowy rozwój.
Materiał roślinny - sadzonki drzew i krzewów, bylin, cebule, nasiona traw,
Bryła korzeniowa - uformowana przez szkółkowanie bryła ziemi z przerastającymi ją korzeniami rośliny.
Forma pienna - forma drzew i niektórych krzewów sztucznie wytworzona w szkółce z pniami o wysokości od 1,8-2,2 m, z wyraźnym nie przyciętym przewodnikiem i uformowaną koroną
Forma krzewiasta - forma właściwa dla krzewów lub forma drzewa utworzona w szkółce przez niskie przycięcie przewodnika celem uzyskania wielopędowości
1.5. Ogólne wymagania dotyczące robót
Wykonawca robót jest odpowiedzialny za jakość wykonania, zgodność z dokumentacją projektową.
2. MATERIAŁY
2.1. Ziemia urodzajna
Ziemia urodzajna, w zależności od miejsca pozyskania, powinna posiadać następujące charakterystyki:
- nie może być zagruzowana, przerośnięta korzeniami, zasolona lub zanieczyszczona chemicznie, nie może też być zachwaszczona.
Zastosowana do wykonania zaprawy dołów pod nasadzenia ziemia urodzajna powinna zawierać co najmniej 2% części organicznych, kwasowość większa lub równa 5,5. Ziemia urodzajna powinna być wilgotna i pozbawiona kamieni większych od 3cm oraz wolna od zanieczyszczeń obcych. Jako nawóz należy zastosować Azofosk lub inny nawóz wieloskładnikowy w ilości min. 2 kg na 100 m^2.
Parametry podłoża urodzajnego
a) optymalny skład granulometryczny:
- materia organiczna ≤ 7%
- frakcja ilasta (d<0,002 mm) 12-18%
- frakcja pylasta (0,002 do 0,05 mm) 20-30%
- frakcja piaszczysta (0,05 do 2,0 mm) 45-70%
b) zawartość fosforu >20 mg/m2,
c) zawartość potasu >30 mg/m2,
d) kwasowość pH 5,5 – 6,5.
Ziemia rodzima - powinna być zdjęta przed rozpoczęciem robót budowlanych i zmagazynowana w pryzmach nie przekraczających 2 m wysokości, ziemia pozyskana w innym miejscu i dostarczona na plac budowy - nie może być zagruzowana, przerośnięta korzeniami, zasolona lub zanieczyszczona chemicznie.
2.2. Ziemia kompostowa
Do nawożenia gleby mogą być stosowane komposty, powstające w wyniku rozkładu różnych odpadków roślinnych (np. torfu, kory drzewnej, chwastów, plew), przy kompostowaniu ich na otwartym powietrzu w pryzmach, w sposób i w warunkach zapewniających utrzymanie wymaganych cech i wskaźników jakości kompostu.
2.3. Materiał roślinny sadzeniowy – krzewy
Sadzonki roślin należy zakupić w licencjonowanym punkcie szkółkarskim. Materiał w jednym gatunku i odmianie musi być wyrównany wielkością, zdrowy, z dobrze wykształconą bryłą korzeniową i koroną oraz w pokroju charakterystycznym dla gatunku i odmiany. Dostarczone sadzonki powinny być zgodne z normą PN-R-67023 i PN-R-67022, właściwie oznaczone. Sadzonki krzewów powinny być prawidłowo uformowane z zachowaniem pokroju charakterystycznego dla gatunku i odmiany oraz posiadać następujące cechy:
- pąk szczytowy przewodnika powinien być wyraźnie uformowany,
- przyrost ostatniego roku powinien wyraźnie i prosto przedłużać przewodnik,
- system korzeniowy powinien być skupiony i prawidłowo rozwinięty, na korzeniach szkieletowych
- powinny występować liczne korzenie drobne, u roślin sadzonych z bryłą korzeniową, bryła korzeniowa powinna być prawidłowo uformowana i nie uszkodzona,
Wady niedopuszczalne:
- silne uszkodzenia mechaniczne roślin,
- odrosty podkładki poniżej miejsca szczepienia,
- ślady żerowania szkodników,
- oznaki chorobowe,
- zwiędnięcie i pomarszczenie kory na korzeniach i częściach naziemnych,
- martwice i pęknięcia kory,
- uszkodzenie pąka szczytowego przewodnika,
- uszkodzenie lub przesuszenie bryły korzeniowej,
- złe zrośnięcie odmiany szczepionej z podkładką.
Rośliny powinny być dostarczone w doniczkach lub osłonkach foliowych stosowanych w szkółkach lub w sytuacji użycia materiału kopanego w zabezpieczonych przed rozsypaniem karpach. Do czasu wysadzenia rośliny powinny być ocienione, osłonięte od wiatru i zabezpieczone przed wyschnięciem.
Parametry jakościowe materiału roślinnego:
KRZEWY W POJEMNIKACH
Warunki, jakie musi spełnić materiał roślinny – krzewy w pojemnikach:
- muszą być zgodne w wyglądzie z odmianą;
- muszą posiadać prawidłowo rozwinięty systemem korzeniowy w stosunku do wielkości krzewu i odmiany;
- powinny być w dobrej kondycji zdrowotnej, bez oznak chorób i żerowania szkodników;
- materiał w ramach gatunku i odmiany powinien być wyrównany pod względem wielkości i kształtu.
Krzewy uszeregowano w następujące grupy według n/w gatunków i parametrów:
Grupa 1
KRZEWY LIŚCIASTE o następujących parametrach:
- pojemnik - C1,5;
- ilość pędów - 4 – 5 szt.;
- długość pędów - 20-30 cm.

Grupa 2
KRZEWY LIŚCIASTE o następujących parametrach:
- pojemnik - C1,5;
- ilość pędów - 4 – 5 szt.;
- długość pędów - 30-40 cm.
Grupa 3
KRZEWY LIŚCIASTE o następujących parametrach:
- pojemnik - C2;
- ilość pędów - 4 – 5 szt.;
- długość pędów - 30-40 cm.
Grupa 4
KRZEWY LIŚCIASTE o następujących parametrach:
- pojemnik - C3;
- ilość pędów - 3 – 5 szt.;
- długość pędów - 60-80 cm.
Grupa 5
KRZEWY IGLASTE w odmianach płożących o następujących parametrach:
- pojemnik - C5;
- ilość pędów - 3 – 5 szt.;
- długość pędów - 50-60 cm.
Grupa 6
KRZEWY IGLASTE w odmianach płożących o następujących parametrach:
- pojemnik - C5;
- ilość pędów - 3 – 5 szt.;
- długość pędów - 50-60 cm.
Grupa 7
KRZEWY IGLASTE o następujących parametrach:
- pojemnik - C 7.5;
- długość pędów - 80-101 cm;
2.4. **Materiał roślinny sadzeniowy – krzewy, sadzenie krzewów, bylin i pnączy**
Na proces sadzenia składają się następujące czynności:
- zdjęciu darni i zebraniu zanieczyszczeń z powierzchni;
- zebraniu nadkładów ziemi ponad krawężnikiem;
- wybraniu 5 cm warstwy gruntu rodzimego;
- przekopaniu gruntu na głębokość ok. 25 cm w zależności od warstwy gleby – nie należy przekopywać podglebia, a prace w obrębie drzew należy wykonywać ręcznie;
- wyrównaniu powierzchni;
- nawiezieniu i równomiernym rozłożeniu urodzajnej warstwy ziemi – grubość 5 cm na całej powierzchni;
- powierzchnia wykorowanej rabaty po zakończeniu prac powinna być obniżona w stosunku do krawężnika o 3-5 cm.
SADZENIE KRZEWÓW Z POJEMNIKA.
Czynność polega na:
- przygotowaniu dołów do nasadzeń roślin zgodnie z projektem (dostosowanie wielkości dołów do wielkości bryły korzeniowej krzewów, bylin oraz pnączy – doły muszą być przynajmniej o 10 cm głębsze i szersze w stosunku do wielkości bryły korzeniowej roślin);
- całkowitej zaprawie dołów ziemią urodzajną.
Parametry podłoża urodzajnego:
a) optymalny skład granulometryczny:
- materia organiczna ≤ 7%
- frakcja ilasta (d<0,002 mm) 12-18%
- frakcja pylasta (0,002 do 0,05 mm) 20-30%
- frakcja piaszczysta (0,05 do 2,0 mm) 45-70%
b) zawartość fosforu >20 mg/m2,
c) zawartość potasu >30 mg/m2,
d) kwasowość pH 5,5 – 6,5.
- przygotowaniu materiału roślinnego przed posadzeniem: nawodnienie krzewów przez zanurzenie w wodzie oraz rozluźnienie ich przerośniętego, zbyt zagęszczonego systemu korzeniowego, o ile wystąpi taka konieczność;
- umieszczeniu roślin w dołach z uwzględnieniem: minimalnej odległości krzewów od wewnętrznej krawędzi trawnika 40-60 cm oraz zachowaniem minimalnej odległości sadzenia roślin od pni drzew 50 cm;
- przysypaniu brył korzeniowych krzewów ziemią urodzajną do poziomu, na jakim rośliny rosły w szkółce;
- dociśnięciu ziemi wokół roślin;
- podlaniu roślin po posadzeniu (min 5 l pod każdy krzew).
Jeśli gleba jest zbyt zwięzła należy dodać piasku, zaś do gleby piaszczystej - zwietrzałej gliny. Sadzenie roślin powinno odbywać się w chłodne i wilgotne dni. Mulczowanie korą grubość warstwy 5- 7 cm. Kora musi być średnio mielona nie może być wymieszana z deskami, kołkami itp.
2.5. Materiał roślinny sadzeniowy – krzewy i rośliny bylinowe, trawy - pielęgnacja
Pielęgnacja krzewów będzie prowadzona przez okres 12 miesięcy.
Czynność polega na:
- Bieżącym podlewaniu wg potrzeb
- Minimum 3-krotnym pieleniu; nie należy dopuścić do zachwaszczenia roślin
- Bieżącym wykonaniu oprysku środkami grzybobójczymi i owadobójczymi wg potrzeb po uzgodnieniu z inspektorem;
- Usuwaniu przekwitłych kwiatostanów i dzikich pędów;
- Wycinaniu suchych pędów;
- Uprzątnięciu terenu prac i wywozie odciętych pędów nie później niż do g.6.00 rano następnego dnia po zakończeniu prac;
- Nawożeniu roślin nawozem NPK (lub PK w zależności od terminu wykonywania prac) w ilości zgodnej z zaleceniami producenta.
Sposób przygotowania krzewów do odbioru.
Czynność polega na:
- usunięciu zanieczyszczeń (w tym zanieczyszczeń organicznych);
- wypieleniu;
- wymulczowaniu korą 5-7 cm warstwą przekompostowanej, średniomielonej kory z drzew iglastych;
- wyrównaniu brzegów skupiny;
- wycięciu suchych, połamanych pędów.

Nawozy mineralne powinny być w opakowaniu, z podanym składem chemicznym (zawartość azotu, fosforu, potasu - N.P.K). Nawozy należy zabezpieczyć przed zawilgoceniem i zbryleniem w czasie transportu i przechowywania.
Inne materiały organiczne:
- przekompostowany węgiel brunatny lub przekompostowana kora, jako ściółka,
- kwaśny torf, do zakwaszania podłoża dla roślin środowisk kwaśnych.
- paliki do mocowania roślin pokroju naturalnego,
- sznurek do mocowania roślin.

3. Sprzęt

Roboty związane z zakładaniem terenów zieleni mogą być wykonywane ręcznie lub mechanicznie przy użyciu dowolnego typu sprzętu. Do wykonania robót będących przedmiotem niniejszej specyfikacji stosować wyłącznie sprawny technicznie i zaakceptowany przez Inspektora nadzoru sprzęt. Wykonawca jest zobowiązany do używania jedynie takiego sprzętu, który nie spowoduje niekorzystnego wpływu na jakość i środowisko wykonywanych robót.

4. Transport

Materiały powinny być przewożone odpowiednimi środkami transportu, zgodnie z przepisami BHP i ruchu drogowego. Transport materiałów do zieleni może być dowolny pod warunkiem, że nie uszkodzi ani nie pogorszy jakości transportowanych materiałów. W czasie transportu rośliny muszą być zabezpieczone przed uszkodzeniem bryły korzeniowej i pędów. W czasie transportu należy zabezpieczyć rośliny przed wysychaniem i przemarzaniem. Drzewa i krzewy po dostarczeniu na miejsce przeznaczenia powinny być natychmiast sadzone, a jeśli jest to niemożliwe, należy je zadołować w miejscu ocienionym i osłoniętym od wiatru, a w razie suszy podlewać. Wykonawca będzie usuwać na bieżąco, na własny koszt, wszelkie zanieczyszczenia spowodowane jego pojazdami na drogach publicznych oraz dojazdach do terenu budowy.

5. Wykonanie robót

Wykonawca jest odpowiedzialny za prowadzenie robót zgodnie z wymaganiami obowiązujących przepisów, norm oraz postanowieniami umowy.
Terminy
Rośliny prowadzone w szkółce w pojemnikach, a takie zaleca się zastosować w tym przypadku, sadzone z dobrze uformowaną bryłą korzeniową można sadzić przez cały okres wegetacji. Pamiętać jednak należy by sadzenie to odbywało się przy sprzyjających warunkach atmosferycznych (pochmurny, deszczowy i bezwietrzny dzień) oraz o zabezpieczeniu dostatecznej ilości wody (intensywne podlewanie) przez kilka tygodni po posadzeniu, by nie narażać rośliny na przesuszenie - zwłaszcza w okresie letnim. Zaleca się całkowitą wymianę ziemi na żyzną na gł. 35 cm, ogrodniczą. Przygotowanie podłoża w przypadku krzewów, pnączy i roślin bylinowych, zaleca się całkowitą lub częściową wymianę gleby do zasypywania dołów - posadzenia roślin. Krzewy, pnącza i rośliny bylinowych sadzi się tak głęboko, jak rosły w szkółce, a łatwo korzeniące się można posadzić kilka centymetrów głębiej. Wielkość dołów uzależniona jest tu również tak jak w przypadku drzew, od wielkości bryły korzeniowej. Przeciętnie wykonuje się doły o wielkości 30 x 30 cm i głębokości 30 cm.
Zabezpieczenie drzew i krzewów
Roślinność w granicach prowadzenia inwestycji, nie przeznaczona do usunięcia, powinna być przez Wykonawcę zabezpieczona przed uszkodzeniem. Podczas realizacji inwestycji należy zabezpieczyć wszystkie drzewa i krzewy w pobliżu których prowadzone będą prace ziemne i inne prace budowlane - pień i koronę przed uszkodzeniami mechanicznymi, a system korzeniowy przed wysychaniem, przemarzaniem i uszkodzeniami mechanicznymi. Prace w pobliżu drzew i krzewów należy prowadzić ręcznie.
Pnie drzew zabezpieczyć przed uszkodzeniami mechanicznymi deskowaniem wiązanym do drzewa powrozem lub poprzez obudowanie pnia skrzynią z desek przywiązaną do drzewa za pomocą elastycznych szerokich taśm. Zabrania się mocowania jakichkolwiek elementów, drutów, kabli itp. do pni drzew. System korzeniowy odsłonięty w wykopie należy zabezpieczyć. Poszczególne korzenie o średnicy powyżej 4 cm, jeśli zostały uszkodzone, należy odciąć ostrym narzędziem (powierzchnia cięcia powinna być równa i gładka) i zasmarować maścią ogrodniczą z dodatkiem fungicydu (preparatu grzybobójczego), np. Funaben.
Przygotowanie terenu do nasadzeń
Teren przeznaczony pod zieleń powinien zostać oczyszczony z resztek gruzu, kamieni, chwastów itp. Następnie dowieźć na powierzchniach przeznaczonych pod zieleń 35 cm ziemi urodzajnej (humus), wyrównać i zwałować.
Ułożenie geowłókniny
Ułożenie tkaniny polipropylenowe 94g/m2, czarna do głuszenia chwastów. Czynności polegają na rozłożeniu geowłókniny na uprzednio przygotowanym stanowisku, przymocowaniu geowłókniny do podłoża metalowymi szpilkami, w miejscu łączenia płaszczyzn geowłókniny – rozłożeniu tkaniny „na zakład", który powinien wynosić min. 30 cm.

5.1. Sadzenie krzewów

Powierzchnia terenu pod nasadzenia powinna być wyrównana, pozbawiona śmieci i pozostałości bo budowie. Rośliny sadzić w uprzednio przygotowane donice bezpośrednio w ziemię urodzajną. Podczas sadzenia roślin należy przewidzieć miejsce w rabatach na wyściółkowanie roślin korą drobnomieloną - warstwą o grubości 3 cm. Przy sadzeniu rośliny obficie podlać, a rabaty wyściółkować. Ewentualne złamane lub uszkodzone korzenie należy przed posadzeniem przyciąć. Wszystkie krzewy należy po posadzeniu lekko przyciąć redukując koronę i obficie podlać. Nie wolno zasilać roślin związkami azotowymi w pierwszym roku po posadzeniu.

5.2. Pielęgnacja drzew i krzewów

Wszystkie nasadzenia roślin należy objąć pielęgnacją gwarancyjną i pogwarancyjną w okresie minimum 3 lat.
Pielęgnacja w okresie gwarancyjnym i pogwarancyjnym polega na:
- regularnym podlewaniu - raz w tygodniu w okresie od kwietnia do września - w zależności od warunków pogodowych,
- regularnym odchwaszczaniu - min. raz na 2 tygodnie w okresie od maja do sierpnia,
- regularnym nawożeniu dostosowanym do potrzeb roślin - w drugim roku od posadzenia roślin (nawozami mineralnymi, zalecane jest stosowania długodziałających nawozów otoczkowanych),
- usuwaniu odrostów korzeniowych - w razie potrzeby - 1 raz w roku,
- poprawianiu ukształtowanych wokół drzew mis - według potrzeb,
- uzupełnianiu ściółkowania - w razie potrzeby, ale minimum 1 raz w roku,
- uzupełnianiu wiązadeł drzew - w razie potrzeby,
- wymianie uszkodzonych roślin - w razie potrzeby zgodnie z terminem sadzenia,
- wymianie roślin, które się nie przyjęły, przycięciu złamanych i/lub chorych gałęzi - w razie potrzeby zgodnie z terminem sadzenia,
- usuwaniu przekwitłych kwiatostanów itp.,
- regularnych cięciach zagęszczających, pielęgnacyjnych i sanitarnych roślin - 1 raz w roku,
- regularnych cięciach formujących - min. 4 razy w ciągu sezonu wegetacyjnego,
- oprysku w razie wystąpienia chorób i/lub szkodników - w razie potrzeby,
- regularnym wygrabianiu liści w okresie jesiennym oraz uzupełniającym w okresie wiosennym.

Wszelkie prace pielęgnacyjne należy prowadzić zgodnie ze sztuką ogrodniczą.

6. Kontrola jakości robót

6.1. Drzewa, krzewy, rośliny jednoroczne

Kontrola robót w zakresie sadzenia, przesadzenia i pielęgnacji roślin polega na sprawdzeniu:
- prawidłowości wykonania prac pielęgnacyjnych w koronach drzew,
- wielkości dołów pod sadzone drzewa,
- prawidłowości wypełnienia donic,
- prawidłowości wypełnienia pojemników do kwietników sezonowych,
- grubości warstwy ziemi urodzajnej w rabatach przeznaczonych na sadzenie roślin,
- zaprawienia dołów ziemią urodzajną,
- zastosowania hydrożelu w donicach,

- zgodności realizacji z dokumentacją projektową w zakresie miejsc sadzenia, gatunków i odmian oraz odległości sadzonych roślin,
- materiału roślinnego w zakresie wymagań jakościowych i zgodności z normami PN-R-67023 - drzewa i krzewy liściaste, oraz wymaganiami jakościowymi i wielkościowymi określonymi w projekcie wykonawczym i niniejszej ST,
- opakowania, przechowywania i transportu materiału roślinnego,
- odpowiednich terminów sadzenia,
- prawidłowości wykonania mis i ściółkowania drzew,
- wymiany chorych, uszkodzonych, zdeformowanych lub suchych roślin,
- zasilania nawozami mineralnymi.

7. Obmiar robót

Jednostka obmiarową jest:
- szt. (sztuka) - posadzonych roślin

8. Odbiór robót

Celem odbioru jest protokolarne dokonanie finalnej oceny rzeczywistego wykonania robót w odniesieniu do ich ilości, jakości i wartości. Odbiór robót dokonuje się na podstawie oględzin i stwierdzenia zgodności wykonania robót z dokumentacją projektową, specyfikacją techniczną i wymaganiami Inspektora Nadzoru. Roboty uznaje się za zgodne z powyższymi wymaganiami jeżeli wszystkie pomiary, badania i oględziny dały wyniki pozytywne.

9. Podstawa płatności

Cena wykonania nasadzeń roślin obejmuje czynności:
- wykonanie wykopu jamistego,
- dostarczenie materiału roślinnego,
- umieszczenie materiału w wykopie,
- zasypanie z ubiciem bryły korzeniowej,
- ściółkowanie roślin,
- pielęgnację posadzonych roślin - według opisu w pkt. 5 niniejszej SST.

10. Przepisy związane

1. Rozporządzenie Ministra Infrastruktury z dnia 6 lutego 2003r. w sprawie bezpieczeństwa i higieny pracy podczas wykonywania robót budowlanych (Dz.U. z 2003 r. nr 48 poz. 401)
2. Ustawa z dnia 16 kwietnia 2004 r. o ochronie przyrody (Dz. U. z 2004 r. Nr 92, poz. 880).
3. Ustawa z dnia 27 kwietnia 2001 roku o odpadach (Dz. U. z 2001 r. Nr 62, poz. 682 ze. zm.).
4. Rozporządzenia Ministra Środowiska z dnia 13 października 2004 r. w sprawie stawek opłat dla poszczególnych rodzajów i gatunków drzew (Dz. U. z 2004 r. Nr 228, poz. 2306).
5. Norma PN-G-98011 Torf ogrodniczy
6. Norma PN-R-67023 Materiał szkółkarski. Ozdobne drzewa i krzewy liściaste

D.10.10.01. ROBOTY MELIORACYJNE

1. Wstęp
1.1. Przedmiot STWIORB
Przedmiotem niniejszej STWiORB są wymagania ogólne dotyczące wykonania robót, które zostaną zrealizowane dla inwestycji pn.: ,,Rozbudowa drogi gminnej nr 108619L w gminie Szastarka od km 0+004,52 do km 1+982,40 w zakresie budowy drogi pieszo-rowerowej w ramach zadania pn.: ,,Rowerowe Roztocze. Drogi pieszo- rowerowe w obszarach wiejskich" Rozbudowa drogi gminnej nr 108619L w gminie Szastarka w zakresie budowy drogi pieszo- rowerowej.
1.2. Zakres stosowania STWIORB
STWiORB jest stosowana jako dokument wykonania i odbioru robót budowalnych na etapie ich realizacji dla inwestycji wskazanej w punkcie 1.1.
1.3. Zakres robót objętych STWiORB
Ustalenia zawarte w niniejszej specyfikacji technicznej dotyczą zasad prowadzenia robót związanych z projektowaną przebudową oraz wykonaniem rowów wraz z profilowaniem dna i skarp.
1.4. Określenia podstawowe
1.4.1. Rów - otwarty wykop o głębokości co najmniej 30 cm, który zbiera i odprowadza wodę.
1.4.2. Rów przydrożny - rów zbierający wodę z korony drogi.
1.4.3. Rów odpływowy - rów odprowadzający wodę poza pas drogowy.
1.4.4. Rów stokowy - rów zbierający wodę spływającą ze stoku.
1.4.5. Pozostałe określenia podstawowe są zgodne z obowiązującymi, odpowiednimi polskimi normami i z definicjami podanymi w STWIORB D-M-00.00.00 „Wymagania ogólne" [1] pkt 1.4.
1.5. Ogólne wymagania dotyczące robót
Wykonawca robót jest odpowiedzialny za jakość ich wykonania oraz za zgodność z Dokumentacją Projektową, STWiORB i poleceniami Inspektora Nadzoru.
Ogólne wymagania dotyczące robót podano w STWIORB D-00.00.00 „Wymagania ogólne" pkt 1.5.
2. MATERIAŁY
2.1. Ogólne wymagania dotyczące materiałów
Ogólne wymagania dotyczące materiałów, ich pozyskania i składowania podano w STWiORB DM.00.00.00. pkt 2 „Wymagania ogólne".
3. SPRZĘT
3.1. Ogólne wymagania dotyczące sprzętu
Ogólne wymagania dotyczące sprzętu podano w STWiORB D-M.00.00.00 „Wymagania ogólne" pkt. 3.
3.2. Sprzęt do wykonywania robót
Ogólne wymagania dotyczące sprzętu podano w STWiORB D-00.00.00 „Wymagania ogólne" punkt 3. Wybór sprzętu do wykonania robót związanych z niniejszym STWiORB należy do Kierownika Budowy. Jakikolwiek sprzęt, maszyny lub narzędzia nie gwarantujące wymagań jakościowych Robót i bezpieczeństwa zostaną przez Inspektora Nadzoru zdyskwalifikowane i nie zostaną dopuszczone do Robót.
Dla robót obejmujących zasypanie istniejących rowów należy stosować sprzęt wyszczególniony w STWiORB D-02.03.01. pkt 3 „Roboty ziemne. Wykonanie nasypów"
Wykonawca przystępujący do wykonania robót powinien wykazać się możliwością korzystania z następującego sprzętu:
• koparek podsiębiernych,
• równiarek samojezdnych lub przyczepnych,
• urządzeń kontrolno-pomiarowych,
• zagęszczarek płytowych wibracyjnych.
• samochody wywrotki, samochody skrzyniowe
Dopuszcza się zastosowanie innego sprzętu niż wymieniony powyżej pod warunkiem jego akceptacji przez Inspektora Nadzoru.
4. TRANSPORT
4.1. Ogólne wymagania dotyczące transportu
Ogólne wymagania dotyczące transportu podano w STWiORB D-M.00.00.00 „Wymagania ogólne" pkt 4.
4.2. Transport sprzętu i materiałów
Transport materiałów do wykonania robót może być dowolny pod warunkiem, że nie pogorszy on jakości transportowanych materiałów.
Sposób transportu powinien być zaakceptowany przez Inspektora Nadzoru.
5. WYKONANIE ROBÓT
5.1. Ogólne warunki wykonania robót
Ogólne warunki dotyczące wykonania robót podano w STWiORB D-M.00.00.00."Wymagania ogólne"
5.2. Zasypanie rowu
Roboty prowadzić zgodnie z wymaganiami zawartymi w STWiORB D-02.03.01. pkt 5 „Roboty ziemne. Wykonanie nasypów".
5.3. Oczyszczenie/odmulenie rowu
Oczyszczenie/ odmulenia rowu polega na wybraniu namułu naniesionego przez wodę, ścięciu trawy i krzaków w obrębie rowu. Zebrane zanieczyszczenia powinny być wywiezione dowolnym środkiem transportu na składowisko odpadów.
Wywożenie zanieczyszczeń należy dokonywać na składowiska odpadów, zlokalizowane na:
• wysypiskach publicznych (np. gminnych, miejskich),
• składowiskach własnych, urządzonych zgodnie z warunkami i decyzjami wydanymi przez właściwe władze ochrony środowiska.
Sposób i miejsce wywozu zanieczyszczeń powinny być określone w STWIORB i zaakceptowane przez Inspektora Nadzoru. Jeśli Inspektora Nadzoru zezwoli na czasowe krótkotrwałe składowanie zanieczyszczeń w pobliżu oczyszczonych urządzeń odwadniających, to miejsce składowania należy wybrać w taki sposób, aby spływy deszczowe nie mogły przemieszczać zanieczyszczeń z powrotem do miejsc, z których je pobrano lub wprowadzać nieczystości do wód gruntowych i powierzchniowych.
5.4. Profilowanie dna i skarp rowu
W wyniku prac remontowych należy uzyskać podane poniżej wymiary geometryczne rowu i skarp, zgodne z PN-S-02204 chyba że dokumentacja projektowa stanowi inaczej.
Dla rowu przydrożnego w kształcie:
• trapezowym - szerokość dna co najmniej 0,40 m, nachylenie skarp od 1:1,5 do 1:1,3, głębokość od 0,30 m do 1,20 m liczona jako różnica poziomów dna i niższej krawędzi górnej rowu;
• trójkątnym - dno wyokrąglone łukiem kołowym o promieniu 0,50 m, nachylenie skarpy wewnętrznej 1:3, nachylenie skarpy zewnętrznej od 1:3 do 1:10, głębokość od 0,30 m do 1,50 m liczona jako różnica poziomów dna i niższej krawędzi górnej rowu;
• opływowym - dno wyokrąglone łukiem kołowym o promieniu 2,0 m, krawędzie górne wyokrąglone łukami kołowymi o promieniu 1,0 m do 2,0 m, nachylenie skarpy wewnętrznej 1:3, a skarpy zewnętrznej od 1:3 do 1:10, głębokość od 0,30 m do 0,50 m liczona jako różnica poziomów dna i niższej krawędzi górnej rowu;
• dla rowu stokowego - kształt trapezowy, szerokość dna co najmniej 0,40 m, nachylenie skarp od 1:1,5 do 1:3, głębokość co najmniej 0,50 m. Rów ten powinien być oddalony co najmniej o 3,0 m od krawędzi skarpy drogowej przy gruntach suchych i zwartych i co najmniej o 5,0 m w pozostałych przypadkach.
• dla rowu odpływowego - kształt trapezowy, szerokość dna co najmniej 0,40 m, głębokość minimum 0,50 m, przebieg prostoliniowy, na załamaniach trasy łuki kołowe o promieniu co najmniej 10,0 m.
Najmniejszy dopuszczalny spadek podłużny rowu powinien wynosić 0,2%; w wyjątkowych sytuacjach na odcinkach nie przekraczających 200 m - 0,1%, chyba że dokumentacja projektowa stanowi inaczej.

5.5. Roboty wykończeniowe
Namuł i nadmiar gruntu pochodzącego z remontowanych rowów i skarp należy wywieźć poza obręb pasa drogowego i rozplantować w miejscu zaakceptowanym przez Inspektora Nadzoru.
W zakresie likwidacji rowów powierzchnie górną nasypu w przypadku braku dalszych prac należy wykończyć poprzez plantowanie, humusowanie i obsianie według wymagań odrębnych STWiORB.
Sposób zniszczenia pozostałości po usuniętej roślinności powinien być zgodny z ustaleniami STWiORB lub wskazaniami Inspektora Nadzoru.
6. KONTROLA JAKOŚCI ROBÓT
Ogólne zasady kontroli jakości robót podano w STWiORB D-M-00.00.00 „Wymagania ogólne" pkt 6.
6.1. Zasypanie rowów
W czasie wykonywania robót należy przeprowadzać ciągłą kontrolę poprawności realizacji robót, zgodnie z wymaganiami zawartymi w STWiORB D-02.03.01. pkt 5 „Roboty ziemne. Wykonanie nasypów".
6.2. Pomiary cech geometrycznych remontowanego rowu i skarp
W czasie wykonywania robót należy przeprowadzać ciągłą kontrolę poprawności oczyszczania urządzeń odwadniających, częstotliwość oraz zakres pomiarów kontrolnych podaje tablica 1
Tablica 1.

Lp.	Wyszczególnienie	Minimalna częstotliwość pomiarów
1	Spadek podłużny rowu	1 km na każde 5 km drogi
2	Szerokość i głębokość rowu	1 raz na 100 m
3	Powierzchnia skarp	1 raz na 100 m

6.2.1. Spadki podłużne rowu
Spadki podłużne rowu powinny być zgodne z dokumentacją projektową, z tolerancją ± 0,5% spadku.
6.2.2. Szerokość i głębokość rowu
Szerokość i głębokość rowu powinna być zgodna z dokumentacją projektową z tolerancją ± 5 cm.
6.2.3. Powierzchnia skarp
Powierzchnię skarp należy sprawdzać szablonem. Prześwit między skarpą a szablonem nie powinien przekraczać 3cm.
7. OBMIAR ROBÓT
7.1. Ogólne zasady obmiaru robót
Ogólne zasady obmiaru robót podano w STWIORB D-00.00.00 „Wymagania ogólne" pkt 7.
7.2. Jednostka obmiarowa
Jednostką obmiarową jest ryczałt, natomiast jednostką wskazującą przewidywaną ilość robót jest:
- m (metr) oczyszczanego i profilowanego rowu.
8. OBIÓR ROBÓT
8.1. Ogólne zasady odbioru robót
Ogólne zasady odbioru robót podano w STWIORB D-00.00.00 „Wymagania ogólne" pkt 8.
8.2. Sposób odbioru robót
Roboty uznaje się za wykonane zgodnie z dokumentacją projektową, STWIORB i wymaganiami Inspektora Nadzoru, jeżeli kontrola jakości z zachowaniem tolerancji dała wyniki pozytywne.
9. PODSTAWA PŁATNOŚCI
9.1. Ogólne ustalenia dotyczące podstawy płatności
Podstawą płatności jest cena ryczałtowa. Ustalenia dotyczące podstaw płatności podano w STWiORB D-M-00.00.00. "Wymagania ogólne" pkt. 9.
10. PRZEPISY ZWIĄZANE
10.1. Normy
1. PN-S-02204 Drogi samochodowe. Odwodnienie dróg
10.2. Inne dokumenty
1. STWiORB D-M-00.00.00 Wymagania ogólne
2. STWiORB D-02.03.01 Roboty ziemne. Wykonanie nasypów