Załącznik nr 14

809816

Państwowe Gospodarstwo Wodne Wody Polskie

Wysokie Mazowieckie, 22 czerwca 2022 r.

LU.2.8.0411.4.2022.JS

2022 -06- 23

STAROSTWO POWIATOWE w Sokołowie Podlaskim 2022 -06- 23

Starostwo Powiatowe
w Sokołowie Podlaskim
ul. Wolności 23
08-300 Sokołów Podlaski

Państwowe Gospodarstwo Wodne Wody Polskie Nadzór Wodny w Wysokiem Mazowieckiem w związku z obowiązkiem wynikającym z zapisów art. 250 ust. 10 ustawy z dnia 20 lipca 2017 r. Prawo wodne (Dz. U. z 2021 r. poz. 2233) przedstawia Radzie Powiatu Sokołowskiego roczne sprawozdanie z działań podejmowanych w roku 2021 na terenie powiatu sokołowskiego przez Państwowe Gospodarstwo Wodne Wody Polskie, Regionalny Zarząd Gospodarki Wodnej w Lublinie, Zarząd Zlewni w Sokołowie Podlaskim, Nadzór Wodny w Wysokiem Mazowieckiem.

KIEROWNIK
Adam Zaremba

Do wiadomości:
1. a/a

Państwowe Gospodarstwo Wodne Wody Polskie
Nadzór Wodny w Wysokiem Mazowieckiem
ul. Plac Odrodzenia 5, 18-200 Wysokie Mazowieckie
tel. 86 444 23 03, e-mail: nw-wysokiemazowieckie@wodypolskie.gov.pl

Państwowe
Gospodarstwo Wodne
Wody Polskie

Państwowe Gospodarstwo Wodne

Wody Polskie

Nadzór Wodny w Wysokiem Mazowieckiem

ul. Plac Odrodzenia 5

18-200 Wysokie Mazowieckie

SPRAWOZDANIE

Z DZIAŁAŃ PODEJMOWANYCH NA TERENIE NADZORU WODNEGO W WYSOKIEM MAZOWIECKIEM NA OBSZARACH POWIATÓW WYSOKOMAZOWIECKIEGO, OSTROWSKIEGO, ZAMBROWSKIEGO I SOKOŁOWSKIEGO **ZA ROK 2021**

22 czerwca 2022 rok

Spis treści:

1. Podstawa prawna sprawozdania.

2. Obszar działania Nadzoru Wodnego wraz z mapą i krótką charakterystyką.

3. Zestawienie gmin znajdujących się na terenie działania Nadzoru Wodnego.

4. Zakres prac wykonanych na terenie działania Nadzoru Wodnego.

5. Ilość i rodzaj spraw prowadzonych przez Nadzór Wodny.

6. Pozostałe informacje.

1. Podstawa prawna sprawozdania.

W związku z obowiązkiem wynikającym z zapisów art. 250 ust. 10 ustawy z 20 lipca 2017 r. Prawo wodne (Dz. U. z 2022 r. poz. 2233) przedstawiam Radzie Powiatu roczne sprawozdanie z działań podejmowanych w roku 2021, na terenie części powiatów: wysokomazowieckiego, ostrowskiego, zambrowskiego i sokołowskiego, przez Państwowe Gospodarstwo Wodne Wody Polskie, Regionalny Zarząd Gospodarki Wodnej w Lublinie, Zarząd Zlewni w Sokołowie Podlaskim, Nadzór Wodny w Wysokiem Mazowieckiem.

Do podstawowych zadań Nadzoru Wodnego należy w szczególności:

a) prowadzenie Biura Obsługi Klienta (BOK) oraz biura podawczego w zakresie właściwości nadzoru wodnego,

b) prowadzenie postępowań administracyjnych w zakresie zgłoszeń wodnoprawnych,

c) prowadzenie postępowań administracyjnych w sprawach dotyczących zwolnienia od zakazu grodzenia nieruchomości przyległych do publicznych śródlądowych wód powierzchniowych,

d) załatwianie skarg i wniosków, oraz prowadzenie ich rejestru,

e) monitorowanie sytuacji na rzekach i ciekach naturalnych oraz informowanie Zarządu Zlewni o zagrożeniach w sytuacji wystąpienia ekstremalnych zjawisk hydrologicznych, prowadzenie współpracy z Centrum Operacyjnym Ochrony Przeciwpowodziowej RZGW,

f) opiniowanie przekroczenia cieków, przepustów, lokalizacji budynków, wylotów z kanalizacji, stawów, ujęć wody, zbiorników wodnych i innych obiektów,

g) dokonywanie okresowych przeglądów wód i urządzeń wodnych,

h) współudział w przygotowywaniu planu w zakresie utrzymania wód, urządzeń wodnych, usuwania szkód oraz uzyskiwania wymaganych prawem decyzji pozwalających na prowadzenie prac utrzymaniowych,

i) dokonywanie odczytów wskazań urządzeń pomiarowych,

j) utrzymywanie i eksploatacja urządzeń wodnych oraz cieków naturalnych będących własnością Skarbu Państwa - PGW Wody Polskie oraz ich nadzór nad realizacją prac wykonywanych przez firmy zewnętrzne,

k) współpraca z jednostkami samorządowymi oraz organami odpowiedzialnymi za ochronę środowiska i gospodarkę wodną w zakresie właściwości nadzoru wodnego,

l) zapewnienie oznakowania, utrzymywania i kontroli szlaków żeglugowych na śródlądowych drogach wodnych,

m) współudział w zakresie nadzoru nad wykonywaniem obowiązków użytkowników obwodów rybackich,

n) współpraca w akcji powodziowej i szacowaniu szkód powodziowych,

o) administrowanie obiektami nadzoru wodnego.

2. Obszar działania Nadzoru Wodnego wraz z mapą i krótką charakterystyką.

Nadzór Wodny w Wysokiem Mazowieckiem obejmuje swoim zasięgiem głównie części powiatów ostrowskiego i wysokomazowieckiego, a także w mniejszej części powiatu zambrowskiego i sokołowskiego. Całkowita powierzchnia obszaru objęta zasięgiem NW Wysokie Mazowieckie wynosi 897,488 km².

Na terenie administrowanym przez NW Wysokie Mazowieckie łączną długość cieków szacuje się na 452,700 km, natomiast wałów przeciwpowodziowych na 36,686 km. Na ww. obszarze znajduje się również zbiornik retencyjno-rekreacyjny, zlokalizowany w m. Czyżew.

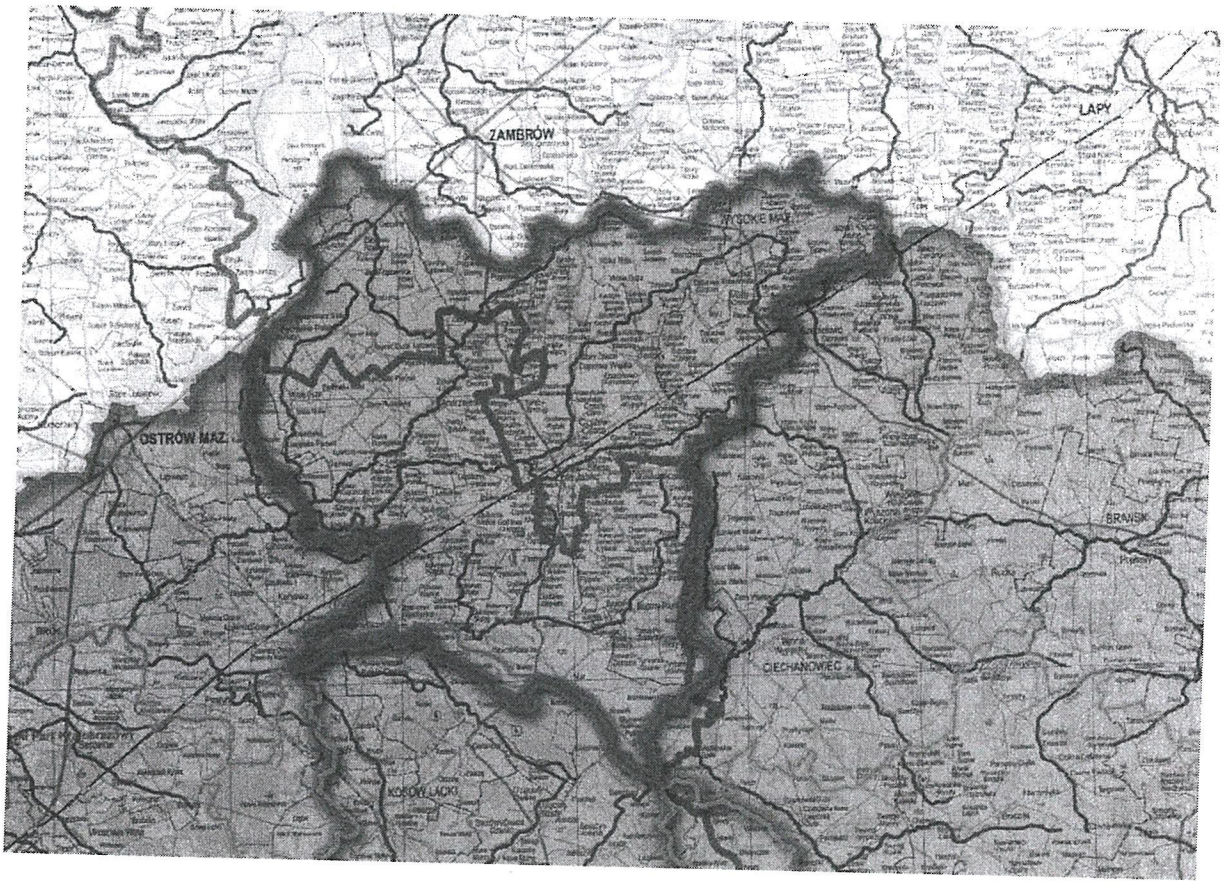

Mapka dotycząca terenu działalności NW Wysokie Mazowieckie.
Mapka zawiera podział administracyjny i główne cieki na terenie NW.

3. **Zestawienie gmin znajdujących się na terenie działania Nadzoru Wodnego.**

Zarząd Zlewni	Nadzór Wodny	Powiat	Gmina
Sokołów Podlaski	Wysokie Mazowieckie	ostrowski	Boguty-Pianki
			Ostrów Mazowiecka
			Małkinia Górna
			Nur
			Andrzejewo
			Zaręby Kościelne
			Szulborze Wielkie
		wysokomazowiecki	Wysokie Mazowieckie
			Czyżew
			Szepietowo
			Nowe Piekuty
		zambrowski	Zambrów
			Szumowo
		sokołowski	Ceranów
			Sterdyń
			Kosów Lacki

4. **Zakres prac wykonanych na terenie działania NW Wysokie Mazowieckie.**

L.p.	Gmina	Nazwa zrealizowanego zadania	Opis zadania	Wartość wykonanych prac
1	Szepietowo, Wysokie Mazowieckie, Czyżew, Zaręby Kościelne, Zambrów, Andrzejewo.	Utrzymanie rzek Brok, Brok Mały i Strużynka.	Konserwacja bieżąca, tj. wykoszenie skarp i dna rzek; Konserwacja gruntowna tj. odmulenie dna cieku Strużynka na odcinku 600 m; Konserwacja gruntowna tj. odmulenie dna rzeki Brok na odcinku 990 m.	168 922,71 zł

2	Andrzejewo, Szumowo.	Utrzymanie rzeki Kanał Szumowo – Łętownica (Łętówka)	Konserwacja bieżąca, tj. wykoszenie skarp i dna rzek.	52 496,09 zł
3	Szepietowo, Czyżew, Szulborze Wielkie, Boguty-Pianki.	Utrzymanie rzek Siennica i Kanał Ciek A	Konserwacja bieżąca, tj. wykoszenie skarp i dna rzek.	65 502, 02 zł
4	Nur, Boguty-Pianki, Zaręby Kościelne, Szulborze Wielkie.	Utrzymanie rzek Pukawka, Zuzełka i Ciek Pułazie Gąsiorowo	Konserwacja bieżąca, tj. wykoszenie skarp i dna rzek.	127 548, 00 zł
5	Szumowo, Andrzejewo, Zaręby Kościelne, Ostrów Mazowiecka.	Utrzymanie rzeki Jasionka (Wągroda)	Konserwacja bieżąca, tj. wykoszenie skarp i dna rzek; Konserwacja gruntowna tj. odmulenie dna rzeki na odcinku 990 m .	53 859,83 zł
6	Ceranów, Sterdyń, Kosów Lacki.	Utrzymanie wałów przeciwpowodziowych	Wykoszenie skarp i korony wałów.	We własnym zakresie

5. Liczba spraw wpływających i prowadzonych przez Nadzór Wodny.

Podstawa prawna: Prawo wodne z 20 lipca 2017 r. Dz. U. 2022 poz. 2233

Kwartał	Zgody wodnoprawne na podstawie art. 397 ust. 3 pkt 3 (w związku z art. 240 ust. 5 pkt 1)	Ilość spraw wpływających do NW (wnioski, skargi, inne)
I	5	73
II	6	86
III	3	64
IV	8	100
ROCZNIE	22	323

6. Pozostałe informacje.

Nie odnotowano wystąpienia niebezpiecznych, gwałtownych zjawisk (podtopień, wezbrań, zjawisk lodowych). Okresowo wystąpiła susza na terenie obejmującym Nadzór Wodny.

KIEROWNIK

Adam Zaremba

Załącznik nr 14

8395/6

Państwowe
Gospodarstwo Wodne
Wody Polskie

Sokołów Podlaski, dnia 27 czerwca 2022r.

LU.2.6.0411.1.2022.BW

7.07.2022
Wolny
e-mail
08.07.22r

2022 -06- 29
STAROSTWO POWIATOWE
w Sokołowie Podlaskim
2022 -06- 29
WPŁYNĘŁO
WPŁYNĘŁO

Rada Powiatu Sokołowskiego
ul. Wolności 23
08-300 Sokołów Podlaski

Przedstawiam Radzie Powiatu roczne sprawozdanie z działań podejmowanych w roku 2021, na terenie powiatu sokołowskiego przez Państwowe Gospodarstwo Wodne Wody Polskie, Regionalny Zarząd Gospodarki Wodnej w Lublinie, Zarząd Zlewni w Sokołowie Podlaskim Nadzór Wodny w Sokołowie Podlaskim, w związku z obowiązkiem wynikającym z zapisów art. 250 ust. 10 ustawy z dnia 20 lipca 2017 r. Prawo wodne (tekst jedn. Dz. U. z 2021r. poz. 2233 ze zm.).

KIEROWNIK
Bogdan Wilk

Do wiadomości:

1. a/a – PGW Wody Polskie RZGW w Lublinie Zarząd Zlewni w Sokołowie Podlaskim Nadzór Wodny w Sokołowie Podlaskim.

Państwowe Gospodarstwo Wodne Wody Polskie
Nadzór Wodny w Sokołowie Podlaskim
ul. Repkowska 49, 08-300 Sokołów Podlaski
tel.: (25) 781 67 34 | e-mail: nw-sokolowpodlaski@wody.gov.pl

Państwowe
Gospodarstwo Wodne
Wody Polskie

Państwowe Gospodarstwo
Wodne
Wody Polskie
Nadzór Wodny w Sokołowie
Podlaskim
ul. Repkowska 49
08-300 Sokołów Podlaski

SPRAWOZDANIE Z DZIAŁAŃ PODEJMOWANYCH NA TERENIE NADZORU WODNEGO W SOKOŁOWIE PODLASKIM NA OBSZARZE POWIATU SOKOŁOWSKIEGO ZA ROK 2021

Sokołów Podlaski, czerwiec 2022 rok

Spis treści:

1. Podstawa prawna sprawozdania.
2. Obszar działania Nadzoru Wodnego wraz z mapą i krótką charakterystyką.
3. Zestawienie gmin znajdujących się na terenie działania Nadzoru Wodnego.
4. Zakres prac wykonanych na terenie działania Nadzoru Wodnego.
5. Ilość i rodzaj spraw prowadzonych przez Nadzór Wodny.
6. Pozostałe informacje.

1. Podstawa prawna sprawozdania.

W związku z obowiązkiem wynikającym z zapisów art. 250 ust. 10 ustawy z 20 lipca 2017 r. Prawo wodne (tekst jedn. Dz. U. z 2021 r. poz. 2233 ze zm.) przedstawiam Radzie Powiatu roczne sprawozdanie z działań podejmowanych w roku 2021, na terenie powiatu sokołowskiego przez Państwowe Gospodarstwo Wodne Wody Polskie, Regionalny Zarząd Gospodarki Wodnej w Lublinie, Zarząd Zlewni w Sokołowie Podlaskim, Nadzór Wodny w Sokołowie Podlaskim.

Do podstawowych zadań Nadzoru Wodnego należy w szczególności:

a) prowadzenie Biura Obsługi Klienta (BOK) oraz biura podawczego w zakresie właściwości nadzoru wodnego,

b) prowadzenie postępowań administracyjnych w zakresie zgłoszeń wodnoprawnych,

c) prowadzenie postępowań administracyjnych w sprawach dotyczących zwolnienia od zakazu grodzenia nieruchomości przyległych do publicznych śródlądowych wód powierzchniowych,

d) załatwianie skarg i wniosków, oraz prowadzenie ich rejestru,

e) monitorowanie sytuacji na rzekach i ciekach naturalnych oraz informowanie Zarządu Zlewni o zagrożeniach w sytuacji wystąpienia ekstremalnych zjawisk hydrologicznych, prowadzenie współpracy z Centrum Operacyjnym Ochrony Przeciwpowodziowej RZGW,

f) opiniowanie przekroczenia cieków, przepustów, lokalizacji budynków, wylotów z kanalizacji, stawów, ujęć wody, zbiorników wodnych i innych obiektów,

g) dokonywanie okresowych przeglądów wód i urządzeń wodnych,

h) współudział w przygotowywaniu planu w zakresie utrzymania wód, urządzeń wodnych, usuwania szkód oraz uzyskiwania wymaganych prawem decyzji pozwalających na prowadzenie prac utrzymaniowych,

i) dokonywanie odczytów wskazań urządzeń pomiarowych,

j) utrzymywanie i eksploatacja urządzeń wodnych oraz cieków naturalnych będących własnością Skarbu Państwa - PGW Wody Polskie oraz ich nadzór nad realizacją prac wykonywanych przez firmy zewnętrzne,

k) współpraca z jednostkami samorządowymi oraz organami odpowiedzialnymi za ochronę środowiska i gospodarkę wodną w zakresie właściwości nadzoru wodnego,

l) zapewnienie oznakowania, utrzymywania i kontroli szlaków żeglugowych na śródlądowych drogach wodnych,

m) współudział w zakresie nadzoru nad wykonywaniem obowiązków użytkowników obwodów rybackich,

n) współpraca w akcji powodziowej i szacowaniu szkód powodziowych,

o) administrowanie obiektami nadzoru wodnego.

2. Obszar działania Nadzoru Wodnego wraz z mapą i krótką charakterystyką.

Nadzór Wodny w Sokołowie Podlaskim obejmuje swoim zasięgiem głównie powiat sokołowski, a także część powiatu węgrowskiego. Całkowita powierzchnia obszaru objęta zasięgiem NW Sokołów Podlaski wynosi 524,61 km².

Długość cieków na terenie administrowanym przez NW Sokołów Podlaski wynosi 115,50 km.

2. Zestawienie gmin znajdujących się na terenie działania Nadzoru Wodnego.

Zarząd Zlewni	Nadzór Wodny	Powiat	Gmina
Zarząd Zlewni w Sokołowie Podlaski	*Sokołów Podlaski*	*sokołowski*	*Bielany*
			Ceranów
			Jabłonna Lacka
			Kosów Lacki gmina
			Kosów Lacki miasto
			Repki
			Sabnie
			Sokołów Podlaski gmina
			Sokołów Podlaski miasto
			Sterdyń

3. Zakres prac wykonanych na terenie działania Nadzoru Wodnego w 2021 r.

L.p.	Gmina	Nazwa zrealizowanego zadania	Opis zadania	Wartość wykonanych prac brutto
1.		***Utrzymanie śródlądowych wód płynących oraz urządzeń wodnych na terenie działania Zarządu Zlewni w Sokołowie Podlaskim***		
	Ceranów	***Utrzymanie rzeki Ciek B w km 0+000-9+569.***	*- Wykoszenie porostów ręcznie ze skarp i poboczy rzeki, porost gęsty, twardy w km 0+000 do 9+569, przyjęto 10% powierzchni* *- Mechaniczne koszenie porostów ze skarp i poboczy cieku w km 0+000 do 9+569, przyjęto 90% powierzchni.* *- koszenie porostów z dna rzeki, wygrabienie.*	***11 854,72***
	Ceranów, Sterdyń	***Utrzymanie rzeki Ciek C w km 0+000-3+000.***	*- Wykoszenie porostów ręcznie ze skarp i poboczy oraz z dna cieku w km 1+300 do 3+000, przyjęto 50% powierzchni.* *- Mechaniczne koszenie porostów ze skarp i dna cieku, porost twardy w km 1+500 do 3+000.* *- Rozbiórka tam bobrowych km cieku 0+000 do 3+000, ręczne usuwanie namułu po tamie.*	***10 118,34***
	Ceranów, Kosów Lacki,	***Utrzymanie rzeki Buczynka w km 0+000 – 37+800.***	*- Ręczne i mechaniczne koszenie porostów ze skarp, pobocza i dna rzeki z ręcznym wygrabieniem wykoszonych porostów poza obręb skarp* *- Ręczna rozbiórka tam wykonanych przez bobry z ułożeniem materiału poza korytem rzeki – rozbiórka dwukrotna, usuwanie namułu po tamach bobrowych.* *Usunięcie złomów oraz drzew ściętych przez bobry ze skarp i koryta rzeki z pocięciem na kawałki i obłożeniem poza skarpą z użyciem piły spalinowej na konserwowanym odcinku.*	***92 000,06***

	Sterdyń, Sokołów Podlaski, Sabnie.	***Utrzymanie rzeki Cetynia w km 0+700 – 8+500 , 11+100 – – 36+300***	*- Ręczne i mechaniczne koszenie porostów ze skarp, pobocza i dna rzeki z ręcznym wygrabieniem wykoszonych porostów poza obręb skarp - Ręczna rozbiórka tam wykonanych przez bobry z ułożeniem materiału poza korytem rzeki – rozbiórka dwukrotna w km 1+825 do 8+823, 11+109 do 13+640, 32+487 do 43+876 usuwanie namułu po tamach bobrowych. - Usunięcie wiatrołomów oraz drzew ściętych przez bobry ze skarp i koryta rzeki z pocięciem na kawałki i odłożeniem poza skarpą, z użyciem piły spalinowej na konserwowanym odcinku w ilości 16 sztuk w km rzeki 1+825 – 8+823, 11+109 do 13+640, 32+487 do 34+876.*	***83 000,28***
		Utrzymanie rzeki Kosówka w km 0+700 – 13+392 , 13+642-23+175	*- Ręczne i mechaniczne koszenie porostów ze skarp, pobocza i dna rzeki z ręcznym wygrabieniem wykoszonych porostów poza obręb skarp w km rzeki 0+700 do 5+700, 9+000 do 10+000, oraz 10+600 do 11+100, 12+800-13+392, 13+642-16+120 - Ręczna rozbiórka tam wykonanych przez bobry z ułożeniem materiału poza korytem rzeki – rozbiórka dwukrotna w km 0+700 - 13+392, oraz 13+642 do 23+175. , usuwanie namułu po tamach bobrowych.*	***89 931,13***
		Naprawa ubezpieczeń skarp rzeki Kosówka w km 13+650 – 16+100 m. Kosów Lacki	*Skarpowanie brzegów rzeki, wykonane koparkami z wbudowaniem materiału w istniejące wyrwy brzegowe, formowanie i zagęszczanie nasypów, zasypani wyrw zakupionym materiałem oraz częściowo pochodzącym ze skarpowania, zagęszczanie*	***413 691,16***

			ubijakiem wibracyjnym, naprawa ubezpieczeń stopy skarpy z pojedynczych kiszek faszynowych, darniowanie, obsiew powyżej ubezpieczenia do krawędzi skarpy. Wymiana drewnianych podkładów kładki pieszej nad rzeką Kosówka w km 15+400 z konserwacją i malowaniem włącznie. Prace porządkowe i towarzyszące z montażem ogrodzeń i barier ochronnych oraz uporządkowaniem terenu.	***RAZEM*** ***700 595,69 zł***

4. Liczba spraw wpływających i prowadzonych przez Nadzór Wodny.

Podstawa prawna: Prawo wodne z 20 lipca 2017 r. (tekst jedn. Dz. U. z 2021 r. poz. 2233 ze zm.)

Kwartał	Zgody wodnoprawne na podstawie art. 397 ust. 3 pkt 3 (w związku z art. 240 ust. 5 pkt 1)	Ilość spraw wpływających do NW (wnioski, skargi, inne)
I	2	15
II	4	20
III	3	20
IV	7	15
ROCZNIE	16	70

Załącznik nr 14

8174/6

Państwowe
Gospodarstwo Wodne
Wody Polskie

Węgrów, dnia 23 czerwca 2022 r.

LU.2.7.0411.1.2022.MM

2022 -06- 24
STAROSTWO POWIATOWE w Sokołowie Podlaskim
WPŁYNĘŁO
2022 -06- 24

Redakcja 7.07.2022 r. Zdanych
e-mail 08.07.22 r.

Wg rozdzielnika

Przedstawiam Radzie Powiatu roczne sprawozdanie z działań podejmowanych w roku 2021 przez Państwowe Gospodarstwo Wodne Wody Polskie Regionalny Zarząd Gospodarki Wodnej w Lublinie Zarząd Zlewni w Sokołowie Podlaskim Nadzór Wodny w Węgrowie, w związku z obowiązkiem wynikającym z zapisów art. 250 ust. 10 ustawy z 20 lipca 2017 r. Prawo wodne (tekst jedn. Dz. U. z 2021 r. poz. 2233 ze zm.).

p.o. KIEROWNIKA
Marta Morawska

Rozdzielnik:

1. Rada Powiatu Węgrowskiego ul. Przemysłowa 5, 07-100 Węgrów,
2. Rada Powiatu Sokołowskiego ul. Wolności 23, 08-300 Sokołów Podlaski,
3. Rada Powiatu Wołomińskiego ul. Prądzyńskiego 3, 05-200 Wołomin,
4. Rada Powiatu Mińskiego ul. T. Kościuszki 3, 05-300 Mińsk Mazowiecki,
5. Rada Powiatu Wyszkowskiego Aleja Róż 2, 07-200 Wyszków.

Do wiadomości:

1. PGW Wody Polskie RZGW w Lublinie,
2. PGW Wody Polskie Zarząd Zlewni w Sokołowie Podlaskim,
3. A/a – PGW Wody Polskie Nadzór Wodny w Węgrowie.

Państwowe Gospodarstwo Wodne Wody Polskie
Nadzór Wodny w Węgrowie
ul. Podlaska 2, 07-100 Węgrów
tel.: 25 792 30 58 | faks: 25 792 30 58 |
e-mail: nw-wegrow@wody.gov.pl

Państwowe
Gospodarstwo Wodne
Wody Polskie

Państwowe Gospodarstwo
Wodne
Wody Polskie
Nadzór Wodny w Węgrowie
ul. Podlaska 2
07-100 Węgrów

SPRAWOZDANIE Z DZIAŁAŃ PODEJMOWANYCH NA TERENIE NADZORU WODNEGO W WĘGROWIE NA OBSZARZE POWIATU SOKOŁOWSKIEGO ZA ROK 2021

Węgrów, czerwiec 2022 rok

Spis treści:

1. Podstawa prawna sprawozdania.
2. Obszar działania Nadzoru Wodnego wraz z mapą i krótką charakterystyką.
3. Zestawienie gmin znajdujących się na terenie działania Nadzoru Wodnego.
4. Zakres prac wykonanych na terenie działania Nadzoru Wodnego.
5. Ilość i rodzaj spraw prowadzonych przez Nadzór Wodny.
6. Pozostałe informacje.

1. Podstawa prawna sprawozdania.

W związku z obowiązkiem wynikającym z zapisów art. 250 ust. 10 ustawy z 20 lipca 2017 r. Prawo wodne (tekst jedn. Dz. U. z 2021 r. poz. 2233 ze zm.) przedstawiam Radzie Powiatu roczne sprawozdanie z działań podejmowanych w roku 2021, na terenie powiatu sokołowskiego przez Państwowe Gospodarstwo Wodne Wody Polskie Regionalny Zarząd Gospodarki Wodnej w Lublinie Zarząd Zlewni w Sokołowie Podlaskim Nadzór Wodny w Węgrowie.

Do podstawowych zadań Nadzoru Wodnego należy w szczególności:

a) prowadzenie Biura Obsługi Klienta (BOK) oraz biura podawczego w zakresie właściwości nadzoru wodnego,

b) prowadzenie postępowań administracyjnych w zakresie zgłoszeń wodnoprawnych,

c) prowadzenie postępowań administracyjnych w sprawach dotyczących zwolnienia od zakazu grodzenia nieruchomości przyległych do publicznych śródlądowych wód powierzchniowych,

d) załatwianie skarg i wniosków, oraz prowadzenie ich rejestru,

e) monitorowanie sytuacji na rzekach i ciekach naturalnych oraz informowanie Zarządu Zlewni o zagrożeniach w sytuacji wystąpienia ekstremalnych zjawisk hydrologicznych, prowadzenie współpracy z Centrum Operacyjnym Ochrony Przeciwpowodziowej RZGW,

f) opiniowanie przekroczenia cieków, przepustów, lokalizacji budynków, wylotów z kanalizacji, stawów, ujęć wody, zbiorników wodnych i innych obiektów,

g) dokonywanie okresowych przeglądów wód i urządzeń wodnych,

h) współudział w przygotowywaniu planu w zakresie utrzymania wód, urządzeń wodnych, usuwania szkód oraz uzyskiwania wymaganych prawem decyzji pozwalających na prowadzenie prac utrzymaniowych,

i) dokonywanie odczytów wskazań urządzeń pomiarowych,

j) utrzymywanie i eksploatacja urządzeń wodnych oraz cieków naturalnych będących własnością Skarbu Państwa - PGW Wody Polskie oraz ich nadzór nad realizacją prac wykonywanych przez firmy zewnętrzne,

k) współpraca z jednostkami samorządowymi oraz organami odpowiedzialnymi za ochronę środowiska i gospodarkę wodną w zakresie właściwości nadzoru wodnego,

l) zapewnienie oznakowania, utrzymywania i kontroli szlaków żeglugowych na śródlądowych drogach wodnych,

m) współudział w zakresie nadzoru nad wykonywaniem obowiązków użytkowników obwodów rybackich,

n) współpraca w akcji powodziowej i szacowaniu szkód powodziowych,

o) administrowanie obiektami nadzoru wodnego.

2. Obszar działania Nadzoru Wodnego wraz z mapą i krótką charakterystyką.

Nadzór Wodny w Węgrowie obejmuje swoim zasięgiem głównie powiat węgrowski, a także część powiatów: mińskiego, sokołowskiego, wołomińskiego i wyszkowskiego. Całkowita powierzchnia obszaru objęta zasięgiem NW Węgrów wynosi 946,16 km².

Na terenie administrowanym przez NW Węgrów długość cieków wynosi ok. 260 km. Natomiast długość wałów przeciwpowodziowych rz. Liwiec wynosi 2,27 km.

Mapka zasięgu działania Nadzoru Wodnego w Węgrowie

3. Zestawienie gmin znajdujących się na terenie działania Nadzoru Wodnego.

Zarząd Zlewni	Nadzór Wodny	Powiat	Gmina
Zarząd Zlewni w Sokołowie Podlaskim	Węgrów	węgrowski	Grębków
			Korytnica
			Liw
			Łochów
			Miedzna
			Stoczek
			Węgrów
			Wierzbno
		miński	Dobre
			Jakubów
			Kałuszyn
		sokołowski	Bielany
			Sokołów Podlaski
		wołomiński	Jadów
			Strachówka
			Tłuszcz
		wyszkowski	Wyszków

4. Zakres prac wykonanych na terenie działania NW Węgrów.

L.p.	Gmina	Nazwa zrealizowanego zadania	Opis zadania	Wartość wykonanych prac
1.	Sokołów Podlaski	Przywrócenie drożności rzeki Miedzanka w km 20+737-21+779 w celu ograniczenia skutków lokalnych podtopień	Mechaniczne odmulanie cieku – usunięcie punktowych zamulisk dna, usunięcie wiatrołomów oraz drzew ściętych przez bobry, rozbiórka tam bobrowych.	29,9 tys. zł
2.	Liw, Miedzna, Sokołów Podlaski	Utrzymanie rzeki Miedzanka w km 0+360-10+400, 10+950-20+737 i 21+779-24+257	Mechaniczne oraz ręczne koszenie z wygrabieniem porostów ze skarp, poboczy i dna cieków, ręczne usuwanie roślin korzeniących się w dnie ręczne ścinanie oraz karczowanie krzaków, rozbiórka tam bobrowych.	117,3 tys. zł
3.	Węgrów, Sokołów Podlaski, Bielany	Utrzymanie rzeki Ada w km 2+010-4+090 oraz rzeki Czerwonka I w km 1+250-3+177, 16+913-19+510 i 19+630-22+897	Mechaniczne oraz ręczne koszenie z wygrabieniem porostów ze skarp i poboczy cieków, hakowanie roślin korzeniących się w dnie, ręczne ścinanie oraz karczowanie krzaków, rozbiórka tam bobrowych.	36,6 tys. zł

4.	Sokołów Podlaski	Wycinka drzew zagrażających bezpieczeństwu porastających skarpy rzeki Czerwonka I w km ok. 10+500 msc. Grochów Szlachecki	Ścięcie 10 szt. drzew oraz mechaniczne rozdrabnianie gałęzi po wycince.	5,9 tys. zł

5. Liczba spraw wpływających i prowadzonych przez Nadzór Wodny.

Podstawa prawna: Prawo wodne z 20 lipca 2017 r. (tekst jedn. Dz. U. z 2021 r. poz. 2233 ze zm.).

Kwartał	Zgody wodnoprawne na podstawie art. 397 ust. 3 pkt 3 (w związku z art. 240 ust. 5 pkt 1)	Ilość spraw wpływających do NW (wnioski, skargi, inne)
I	12	56
II	6	75
III	5	65
IV	10	82
ROCZNIE	33	278

6. Pozostałe informacje.

Przez większą część roku stany wód Liwca układały się na poziomie niskim i średnim.
Na terenie działania Nadzoru Wodnego w Węgrowie nie zaobserwowano podtopień obszarów sąsiadujących z rz. Liwiec.

p.o. KIEROWNIKA
Marta Morawska

Załącznik nr 14

849217

Państwowe
Gospodarstwo Wodne
Wody Polskie

Siedlce, 28 czerwca 2022 r.

LU.2.4.0411.6.2022.KG

7.07.2022 r.
Wolny
e-mail
08.07.22 r.

2022 -07- 01
STAROSTWO POWIATOWE
w Sokołowie Podlaskim
2022 -07- 01
WPŁYNĘŁO
Nadto zał. ..... podpis

Rada Powiatu w Sokołowie Podlaskim

Kierownik Nadzoru Wodnego w Siedlcach Państwowego Gospodarstwa Wodnego Wody Polskie na podstawie art. 250 ust. 10 i 11 z dnia 20 lipca 2017 r. – Prawo wodne (tekst jednolity Dz. U. z 2021 r. poz. 2233 z późn. zm.) w załączeniu przesyła roczne sprawozdanie z działań podejmowanych na terenie Nadzoru Wodnego w Siedlcach.

KIEROWNIK
Kamil Gajowniczek

W załączeniu:

1. Roczne sprawozdanie z działań podejmowanych na terenie Nadzoru Wodnego w Siedlcach.

Państwowe Gospodarstwo Wodne Wody Polskie
Nadzór Wodny w Siedlcach
ul .Piłsudskiego 54, 08-110 Siedlce
T./F. *(25)631 05 33* • E. nw-siedlce@wody.gov.pl

Państwowe
Gospodarstwo Wodne
Wody Polskie

Państwowe Gospodarstwo
Wodne
Wody Polskie
Nadzór Wodny w Siedlcach
ul. Piłsudskiego 54
08-110 Siedlce

SPRAWOZDANIE Z DZIAŁAŃ PODEJMOWANYCH NA TERENIE NADZORU WODNEGO W SIEDLCACH NA OBSZARZE POWIATU SOKOŁOWSKIEGO ZA ROK 2021.

Siedlce, czerwiec 2022 rok

Spis treści:

1. Podstawa prawna sprawozdania.
2. Obszar działania Nadzoru Wodnego wraz z mapą i krótką charakterystyką.
3. Zestawienie gmin znajdujących się na terenie działania Nadzoru Wodnego.
4. Zakres prac wykonanych na terenie działania Nadzoru Wodnego.
5. Ilość i rodzaj spraw prowadzonych przez Nadzór Wodny.
6. Pozostałe informacje.

1. Podstawa prawna sprawozdania.

W związku z obowiązkiem wynikającym z zapisów art. 250 ust. 10 ustawy z 20 lipca 2017 r. Prawo wodne (t. j. Dz. U. z 2021 r. poz. 2233 z późn. zm.) przedstawiam Radzie Powiatu roczne sprawozdanie z działań podejmowanych w roku 2021, na terenie powiatu sokołowskiego przez Państwowe Gospodarstwo Wodne Wody Polskie, Regionalny Zarząd Gospodarki Wodnej w Lublinie, Zarząd Zlewni w Sokołowie Podlaskim, Nadzór Wodny w Siedlcach.

Do podstawowych zadań Nadzoru Wodnego należy w szczególności:

a) prowadzenie Biura Obsługi Klienta (BOK) oraz biura podawczego w zakresie właściwości nadzoru wodnego,

b) prowadzenie postępowań administracyjnych w zakresie zgłoszeń wodnoprawnych,

c) prowadzenie postępowań administracyjnych w sprawach dotyczących zwolnienia od zakazu grodzenia nieruchomości przyległych do publicznych śródlądowych wód powierzchniowych,

d) załatwianie skarg i wniosków, oraz prowadzenie ich rejestru,

e) monitorowanie sytuacji na rzekach i ciekach naturalnych oraz informowanie Zarządu Zlewni o zagrożeniach w sytuacji wystąpienia ekstremalnych zjawisk hydrologicznych, prowadzenie współpracy z Centrum Operacyjnym Ochrony Przeciwpowodziowej RZGW,

f) opiniowanie przekroczenia cieków, przepustów, lokalizacji budynków, wylotów z kanalizacji, stawów, ujęć wody, zbiorników wodnych i innych obiektów,

g) dokonywanie okresowych przeglądów wód i urządzeń wodnych,

h) współudział w przygotowywaniu planu w zakresie utrzymania wód, urządzeń wodnych, usuwania szkód oraz uzyskiwania wymaganych prawem decyzji pozwalających na prowadzenie prac utrzymaniowych,

i) dokonywanie odczytów wskazań urządzeń pomiarowych,

j) utrzymywanie i eksploatacja urządzeń wodnych oraz cieków naturalnych będących własnością Skarbu Państwa - PGW Wody Polskie oraz ich nadzór nad realizacją prac wykonywanych przez firmy zewnętrzne,

k) współpraca z jednostkami samorządowymi oraz organami odpowiedzialnymi za ochronę środowiska i gospodarkę wodną w zakresie właściwości nadzoru wodnego,

l) zapewnienie oznakowania, utrzymywania i kontroli szlaków żeglugowych na śródlądowych drogach wodnych,

m) współudział w zakresie nadzoru nad wykonywaniem obowiązków użytkowników obwodów rybackich,

n) współpraca w akcji powodziowej i szacowaniu szkód powodziowych,

o) administrowanie obiektami nadzoru wodnego.

2. Obszar działania Nadzoru Wodnego wraz z mapą i krótką charakterystyką.

Nadzór Wodny w Siedlcach obejmuje swoim zasięgiem głównie powiat siedlecki, a także część powiatu mińskiego, węgrowskiego, sokołowskiego, łosickiego i łukowskiego. Całkowita powierzchnia obszaru objęta zasięgiem NW w Siedlcach wynosi około 1 800 km².
Długość cieków na terenie administrowanym przez NW w Siedlcach wynosi 437,8 km.

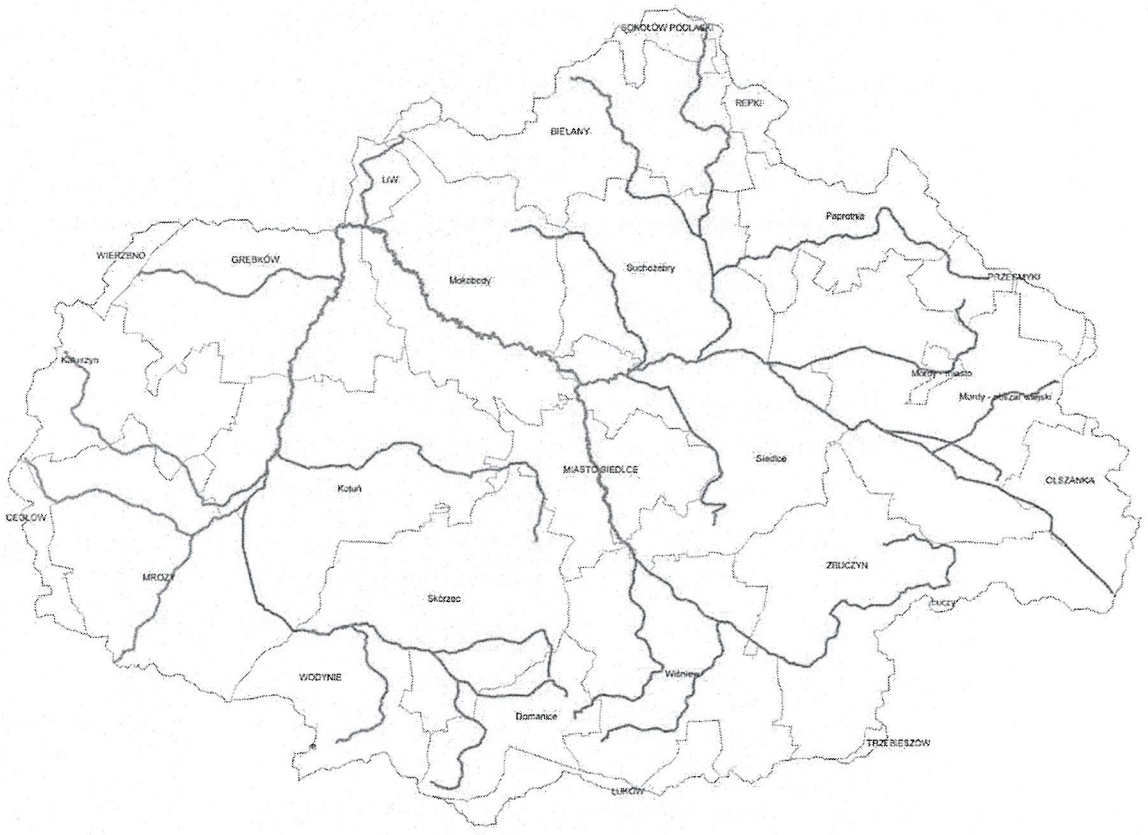

Mapa poglądowa dot. terenu działalności NW w Siedlcach

3. Zestawienie gmin znajdujących się na terenie działania Nadzoru Wodnego.

Zarząd Zlewni	Nadzór Wodny	Powiat	Gmina
Zarząd Zlewni w Sokołowie Podlaskim	*Siedlce*	*siedlecki*	*Siedlce*
			Miasto i Gmina Mordy
			Zbuczyn
			Wiśniew
			Domanice
			Wodynie
			Skórzec
			Kotuń
			Mokobody
			Suchożebry
			Paprotnia
			Przesmyki
		Miasto Siedlce	*Miasto Siedlce*

		miński	*Mrozy*
			Miasto i Gmina Kałuszyn
			Cegłów
		węgrowski	*Grębków*
			Liw
			Wierzbno
		sokołowski	*Bielany*
			Sokołów Podlaski
			Repki
		łosicki	*Olszanka*
			Łosice
		łukowski	*Trzebieszów*
			Łuków
			Stoczek Łukowski

4. Zakres prac wykonanych na terenie działania NW w Siedlcach.

L.p.	Gmina	Nazwa zrealizowanego zadania	Opis zadania	Wartość wykonanych prac
1	*Bielany, Sokołów Podlaski, Repki*	*„Utrzymanie rzeki Ciek A w km 0+000-16+682 oraz rzeki Stara Rzeka w km 0+000-23+687".*	*Utrzymanie rzek poprzez mechaniczne i ręczne koszenie skarp, ław i dna rzeki wraz z karczowaniem krzaków i podszycia.*	*181432,66*

5. Liczba spraw wpływających i prowadzonych przez Nadzór Wodny.

Podstawa prawna: Prawo wodne z 20 lipca 2017 r. Dz. U. 2021 r. poz. 2233 z późn. zm.

Kwartał	Zgody wodnoprawne na podstawie art. 397 ust. 3 pkt 3 (w związku z art. 240 ust. 5 pkt 1)	Ilość spraw wpływających do NW (wnioski, skargi, inne)
I	13	88
II	19	134
III	26	162
IV	22	150
ROCZNIE	80	534

6. Pozostałe informacje.

W 2021 roku na terenie działania Nadzoru Wodnego w Siedlcach nie stwierdzono występowania podtopień czy zjawisk lodowych. Występowały natomiast lokalne wezbrania spowodowane gwałtownymi opadami deszczu w ilościach przekraczających możliwości przepływowe koryt wód płynących. Stan techniczny większości koryt rzek można określić jako dobry z uwagi na wykonane prace utrzymaniowe na wszystkich odcinkach uregulowanych. Głównym zjawiskiem wpływającym na ich niedrożność są przetamowania bobrowe, których usunięto 270 szt. Populacja bobra europejskiego powiększa się z roku na rok w bardzo dużym tempie co przyczynia się do coraz liczniej występujących przetamowań na ciekach naturalnych jak i urządzeniach melioracji wodnych – rowach.

KIEROWNIK
Kamil Gajowniczek

Załącznik nr 14

839416

7.07.2022
W. wyk
e-mail
08.07.22

Państwowe
Gospodarstwo Wodne
Wody Polskie

Łosice, 27 czerwca 2022r.

LU.2.2.0411.4.2022.KK

Or
2022 -06- 29

STAROSTWO POWIATOWE
w Sokołowie Podlaskim
2022 -06- 29
WPŁYNĘŁO

Starostwo Powiatowe
w Sokołowie Podlaskim
ul. Wolności 23
08-300 Sokołów Podlaski

Państwowe Gospodarstwo Wodne Wody Polskie Nadzór Wodny w Łosicach w związku z obowiązkiem wynikającym z zapisu art. 250 ust. 10 ustawy z 20 lipca 2017r. – Prawo wodne (Dz.U. z 2021r., poz.2233 z póź. zm.) przesyłam roczne sprawozdania z działań podejmowanych w roku 2021 oraz zaplanowanych do realizacji w 2022r. na terenie powiatu sokołowskiego.

Z poważaniem

KIEROWNIK
Krystyna Kucewicz

Państwowe Gospodarstwo Wodne Wody Polskie
Nadzór Wodny w Łosicach
tel.+48 (83)83 357 37 24|faks +48 (83 357 37 24
| e-mail: nw-losice@wody.gov.pl

Państwowe
Gospodarstwo Wodne
Wody Polskie

Państwowe Gospodarstwo
Wodne
Wody Polskie
Nadzór Wodny w Łosicach
ul. Kopernika 10
08-200 Łosice

SPRAWOZDANIE Z DZIAŁAŃ PODEJMOWANYCH NA TERENIE NADZORU WODNEGO W ŁOSICACH NA OBSZARZE POWIATU: SOKOŁOWSKIEGO, ŁOSICKIEGO, SIEDLECKIEGO, SIEMIATYCKIEGO, WYSKOMAZOWIECKIEGO ZA ROK 2021

Łosice, czerwiec 2022 rok

Spis treści:

1. Podstawa prawna sprawozdania.
2. Obszar działania Nadzoru Wodnego wraz z mapą i krótką charakterystyką.
3. Zestawienie gmin znajdujących się na terenie działania Nadzoru Wodnego.
4. Zakres prac wykonanych na terenie działania Nadzoru Wodnego.
5. Ilość i rodzaj spraw prowadzonych przez Nadzór Wodny.
6. Pozostałe informacje.

1. Podstawa prawna sprawozdania.

W związku z obowiązkiem wynikającym z zapisów art. 250 ust. 10 ustawy z 20 lipca 2017 r. Prawo wodne (Dz. U. z 2021 r. poz. 2233 z późn. zm.) przedstawiam Radzie Powiatu roczne sprawozdanie z działań podejmowanych w roku 2021, na terenie powiatów łosickiego, sokołowskiego, siemiatyckiego, siedleckiego i wysokomazowieckiego przez Państwowe Gospodarstwo Wodne Wody Polskie, Regionalny Zarząd Gospodarki Wodnej w Lublinie, Zarząd Zlewni w Sokołowie Podlaskim, Nadzór Wodny w Łosicach.

Do podstawowych zadań Nadzoru Wodnego należy w szczególności:

a) prowadzenie Biura Obsługi Klienta (BOK) oraz biura podawczego w zakresie właściwości nadzoru wodnego,
b) prowadzenie postępowań administracyjnych w zakresie zgłoszeń wodnoprawnych,
c) prowadzenie postępowań administracyjnych w sprawach dotyczących zwolnienia od zakazu grodzenia nieruchomości przyległych do publicznych śródlądowych wód powierzchniowych,
d) załatwianie skarg i wniosków, oraz prowadzenie ich rejestru,
e) monitorowanie sytuacji na rzekach i ciekach naturalnych oraz informowanie Zarządu Zlewni o zagrożeniach w sytuacji wystąpienia ekstremalnych zjawisk hydrologicznych, prowadzenie współpracy z Centrum Operacyjnym Ochrony Przeciwpowodziowej RZGW,
f) opiniowanie przekroczenia cieków, przepustów, lokalizacji budynków, wylotów z kanalizacji, stawów, ujęć wody, zbiorników wodnych i innych obiektów,
g) dokonywanie okresowych przeglądów wód i urządzeń wodnych,
h) współudział w przygotowywaniu planu w zakresie utrzymania wód, urządzeń wodnych, usuwania szkód oraz uzyskiwania wymaganych prawem decyzji pozwalających na prowadzenie prac utrzymaniowych,
i) dokonywanie odczytów wskazań urządzeń pomiarowych,
j) utrzymywanie i eksploatacja urządzeń wodnych oraz cieków naturalnych będących własnością Skarbu Państwa - PGW Wody Polskie oraz ich nadzór nad realizacją prac wykonywanych przez firmy zewnętrzne,
k) współpraca z jednostkami samorządowymi oraz organami odpowiedzialnymi za ochronę środowiska i gospodarkę wodną w zakresie właściwości nadzoru wodnego,
l) zapewnienie oznakowania, utrzymywania i kontroli szlaków żeglugowych na śródlądowych drogach wodnych,
m) współudział w zakresie nadzoru nad wykonywaniem obowiązków użytkowników obwodów rybackich,
n) współpraca w akcji powodziowej i szacowaniu szkód powodziowych,
o) administrowanie obiektami nadzoru wodnego.

2. Obszar działania Nadzoru Wodnego wraz z mapą i krótką charakterystyką.

Nadzór Wodny w Łosicach obejmuje swoim zasięgiem głównie powiat łosicki, a także część powiatu sokołowskiego, siemiatyckiego, siedleckiego i wysokomazowieckiego. Całkowita powierzchnia obszaru objęta zasięgiem NW w Łosicach wynosi 1151,06 km^2.
Długość cieków na terenie administrowanym przez NW w Łosicach wynosi 267,474 km, ilość obiektów piętrzących – 74 szt., ilość zbiorników – 3 szt., długość wałów przeciwpowodziowych – 15,410 km.

Mapy dotyczące terenu działalności Nadzoru Wodnego w Łosicach.

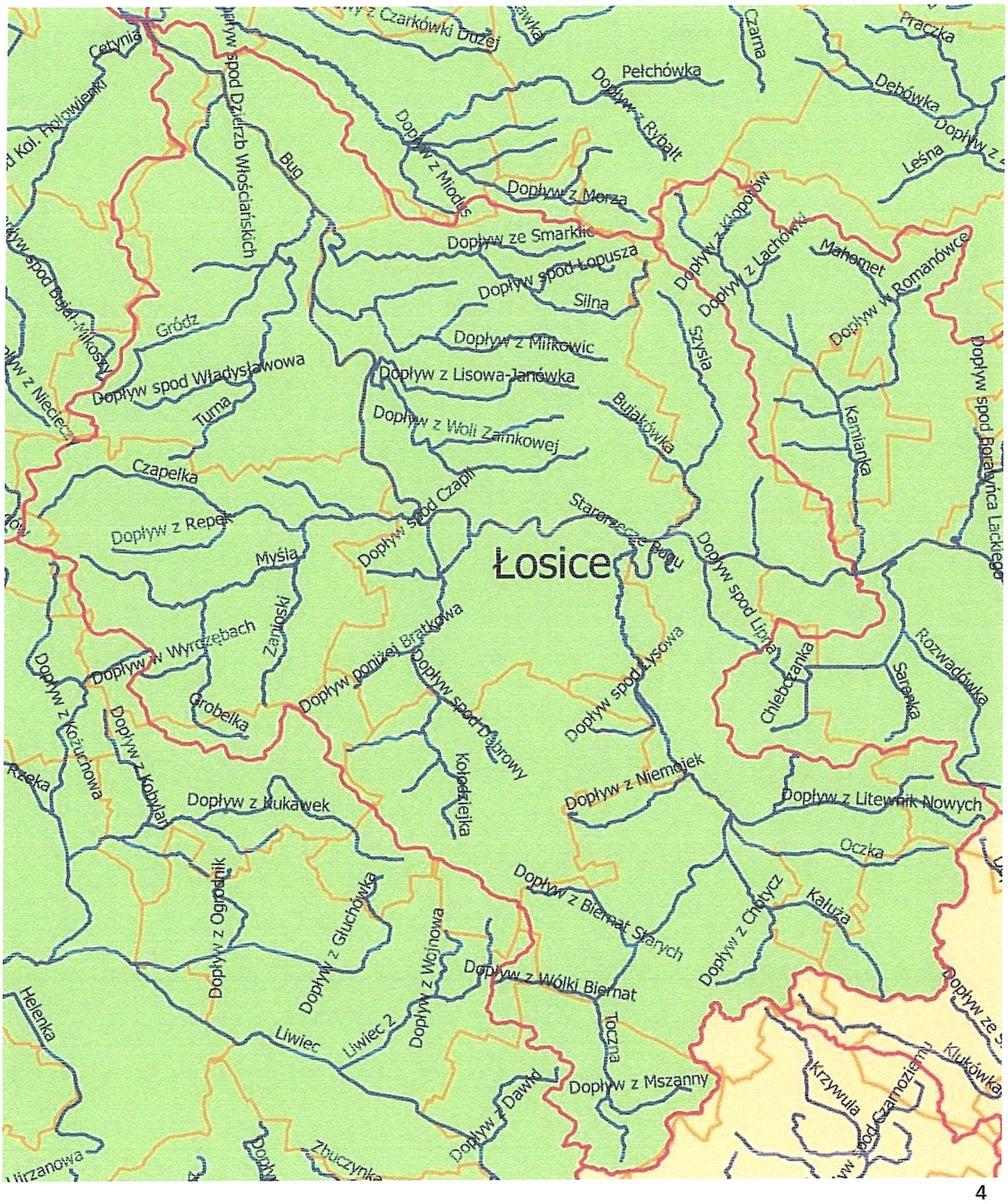

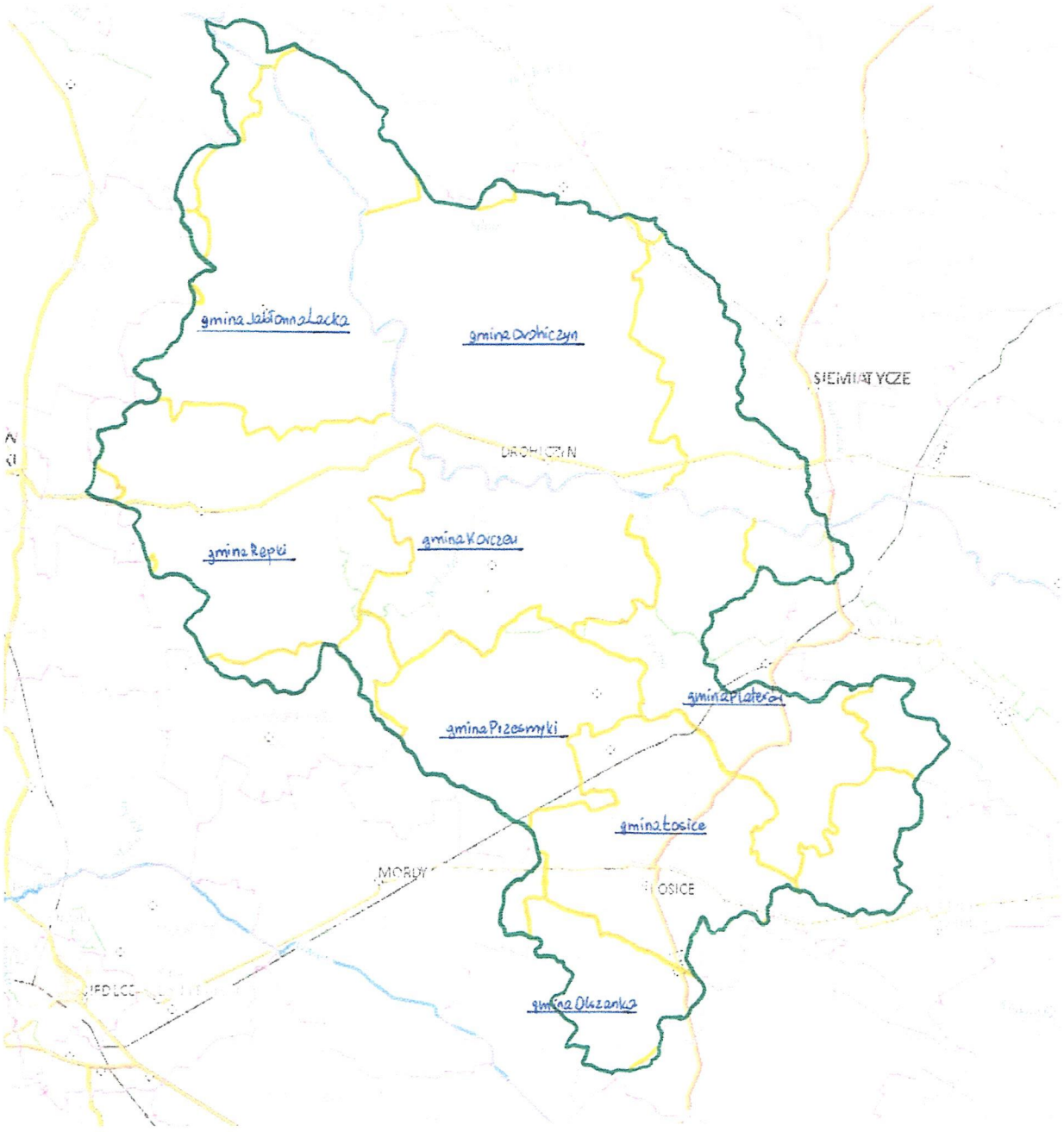
gmina Jabłonna Lacka
gmina Dobrcz
SIEMIATYCZE
DROHICZYN
gmina Repki
gmina Korczew
gmina Platerów
gmina Przesmyki
gmina Łosice
MORDY
ŁOSICE
gmina Olszanka

3. Zestawienie gmin znajdujących się na terenie działania Nadzoru Wodnego.

Zarząd Zlewni	Nadzór Wodny	Powiat	Gmina
Zarząd Zlewni w Sokołowie Podlaskim	*Łosice*	*Łosicki*	*Łosice*
			Sarnaki
			Stara Kornica
			Olszaka
			Platerów
			Huszlew
		Sokołowski	*Jabłonna Lacka*
			Repki
			Sokołów Podlaski
			Sterdyń
			Sabnie
			Bielany
		Siemiatycki	*Drohiczyn*
			Siemiatycze
			Perlejewo
			Grodzisk
		Siedlecki	*Korczew*
			Przesmyki
			Paprotnia
			Mordy
		Wysokomazowiecki	*Ciechanowiec*

4. Zakres prac wykonanych na terenie działania NW w Łosicach.

L.p.	Gmina	Nazwa zrealizowanego zadania	Opis zadania	Wartość wykonanych prac
1.	*Repki*	*„Utrzymanie rzeki Ciek Zanioski w km 0+000 - 7+540".*	*Utrzymanie właściwego stanu technicznego skarp i dna oraz umożliwienie spływu wód powodziowych rzeki Ciek Zanioski.*	*21.000,51 zł*
2.	*Repki*	*„Utrzymanie rzeki Czapelka w km 5+970-14+154" .*	*Utrzymanie właściwego stanu technicznego skarp i dna oraz umożliwienie spływu wód powodziowych rzeki Czapelka.*	*31.256,86 zł*
3.	*Repki*	*„Utrzymanie rzeki Myśla w km 8+710-9+210, 18+422-19+264 i 21+368-24+276".*	*Utrzymanie właściwego stanu technicznego skarp i dna oraz umożliwienie spływu wód powodziowych rzeki Myśla.*	*18.033,42 zł*
4.	*Jabłonna Lacka*	*„Utrzymanie rzeki Turna w km 4+312-8+364, 8+902-14+404 i 15+150-18+089".*	*Utrzymanie właściwego stanu technicznego skarp i dna oraz umożliwienie spływu wód powodziowych rzeki Turna.*	*54.683,72 zł*

5.	*Jabłonna Lacka Stredyń*	*„Utrzymanie wału przeciwpowodziowego rzeki Bug km 0+000-15+410”*	*Zapewnienie ochrony przeciwpowodziowej przyległych miejscowości i użytków rolnych przed zalaniem.*	*Prace wykonane przez Zespół Wsparcia Technicznego Zarządu Zlewni*

5. Liczba spraw wpływających i prowadzonych przez Nadzór Wodny.

Podstawa prawna: Prawo wodne z 20 lipca 2017 r. (Dz. U. 2021 r. poz. 2233 z późn. zm.)

Kwartał	Zgody wodnoprawne na podstawie art. 397 ust. 3 pkt 3 (w związku z art. 240 ust. 5 pkt 1)	Ilość spraw wpływających do NW (wnioski, skargi, inne)
I	3	44
II	2	80
III	3	70
IV	4	77
ROCZNIE	12	271

6. Pozostałe informacje.

W roku 2022 zgłoszono do realizacji następujące zadania na terenie powiatu sokołowskiego:

1. Utrzymanie rzeki Turna – gm. Jabłonna Lacka,
2. Utrzymanie rzeki Myśla – gm. Repki,
3. Utrzymanie rzeki Czapelka – gm. Repki,
4. Utrzymanie rzeki Ciek Zanioski – gm. Repki,
5. Utrzymanie wału przeciwpowodziowego rz. Bug odcinek Krzemień-Wieska-Białobrzegi w km 0+000-10+350, gm. Jabłonna Lacka (firma zewnętrzna).
6. Utrzymanie wału przeciwpowodziowego rz. Bug odcinek Krzemień-Wieska-Białobrzegi w km 10+350-15+410, gm. Sterdyń (wykonawca - Zespół Wsparcia Technicznego – ZZ Sokołów Podlaski).

Z poważaniem

KIEROWNIK

Krystyna Kucewicz

Załącznik nr 14

849/17

Państwowe
Gospodarstwo Wodne
Wody Polskie

Ostrów Mazowiecka, dn. 27 czerwca 2022 r.

7.07.2022 r.
Polnych
e-mail
08.07.22 r.

LU.2.3.0311.2.2022.RS

Or

2022 -07- 0 1

STAROSTWO POWIATOWE
w Sokołowie Podlaskim
2022 -07- 01
WPŁYNĘŁO

Rada Powiatu Sokołowskiego

ul. Wolności 23

08-300 Sokołów Podlaski

W związku z obowiązkiem wynikającym z zapisów art. 250 ust. 10 ustawy z 20 lipca 2017 r. Prawo wodne (tekst jednolity Dz. U. z 2021 r. poz. 2233 z późn. zm.) przedstawiam Radzie Powiatu roczne sprawozdanie z działań podejmowanych w roku 2021, na terenie powiatu sokołowskiego przez Państwowe Gospodarstwo Wodne Wody Polskie, Regionalny Zarząd Gospodarki Wodnej w Lublinie, Zarząd Zlewni w Sokołowie Podlaskim, Nadzór Wodny w Ostrowi Mazowieckiej.

KIEROWNIK
Radosław Sitek

Otrzymują:

1. A/a

Państwowe Gospodarstwo Wodne Wody Polskie
Nadzór Wodny w Ostrowi Mazowieckiej
ul. Sielska 19, 07-300 Ostrów Mazowiecka
T. (29) 745 40 42 • F. (29) 745 40 42 • E. nw-ostrowmazowiecka@wodypolskie.gov.pl

Państwowe
Gospodarstwo Wodne
Wody Polskie

Państwowe Gospodarstwo
Wodne
Wody Polskie
Nadzór Wodny
w Ostrowi Mazowieckiej
ul. Sielska 19
07-300 Ostrów Mazowiecka

SPRAWOZDANIE Z DZIAŁAŃ PODEJMOWANYCH NA TERENIE NADZORU WODNEGO W OSTROWI MAZOWIECKIEJ NA OBSZARZE POWIATU SOKOŁOWSKIEGO ZA ROK 2021

Ostrów Mazowiecka, czerwiec 2022 rok

Spis treści:

1. Podstawa prawna sprawozdania.
2. Obszar działania Nadzoru Wodnego wraz z mapą i krótką charakterystyką.
3. Zestawienie gmin znajdujących się na terenie działania Nadzoru Wodnego.
4. Zakres prac wykonanych na terenie działania Nadzoru Wodnego.
5. Ilość i rodzaj spraw prowadzonych przez Nadzór Wodny.
6. Pozostałe informacje.

1. Podstawa prawna sprawozdania.

W związku z obowiązkiem wynikającym z zapisów art. 250 ust. 10 ustawy z 20 lipca 2017 r. Prawo wodne (tekst jednolity Dz. U. z 2021 r. poz. 2233 z późn. zm.) przedstawiam Radzie Powiatu roczne sprawozdanie z działań podejmowanych w roku 2021, na terenie powiatów ostrowskiego, węgrowskiego, wyszkowskiego i sokołowskiego przez Państwowe Gospodarstwo Wodne Wody Polskie, Regionalny Zarząd Gospodarki Wodnej w Lublinie, Zarząd Zlewni w Sokołowie Podlaskim, Nadzór Wodny w Ostrowi Mazowieckiej.

Do podstawowych zadań Nadzoru Wodnego należy w szczególności:

a) prowadzenie Biura Obsługi Klienta (BOK) oraz biura podawczego w zakresie właściwości nadzoru wodnego,

b) prowadzenie postępowań administracyjnych w zakresie zgłoszeń wodnoprawnych,

c) prowadzenie postępowań administracyjnych w sprawach dotyczących zwolnienia od zakazu grodzenia nieruchomości przyległych do publicznych śródlądowych wód powierzchniowych,

d) załatwianie skarg i wniosków, oraz prowadzenie ich rejestru,

e) monitorowanie sytuacji na rzekach i ciekach naturalnych oraz informowanie Zarządu Zlewni o zagrożeniach w sytuacji wystąpienia ekstremalnych zjawisk hydrologicznych, prowadzenie współpracy z Centrum Operacyjnym Ochrony Przeciwpowodziowej RZGW,

f) opiniowanie przekroczenia cieków, przepustów, lokalizacji budynków, wylotów z kanalizacji, stawów, ujęć wody, zbiorników wodnych i innych obiektów,

g) dokonywanie okresowych przeglądów wód i urządzeń wodnych,

h) współudział w przygotowywaniu planu w zakresie utrzymania wód, urządzeń wodnych, usuwania szkód oraz uzyskiwania wymaganych prawem decyzji pozwalających na prowadzenie prac utrzymaniowych,

i) dokonywanie odczytów wskazań urządzeń pomiarowych,

j) utrzymywanie i eksploatacja urządzeń wodnych oraz cieków naturalnych będących własnością Skarbu Państwa - PGW Wody Polskie oraz ich nadzór nad realizacją prac wykonywanych przez firmy zewnętrzne,

k) współpraca z jednostkami samorządowymi oraz organami odpowiedzialnymi za ochronę środowiska i gospodarkę wodną w zakresie właściwości nadzoru wodnego,

l) zapewnienie oznakowania, utrzymywania i kontroli szlaków żeglugowych na śródlądowych drogach wodnych,

m) współudział w zakresie nadzoru nad wykonywaniem obowiązków użytkowników obwodów rybackich,

n) współpraca w akcji powodziowej i szacowaniu szkód powodziowych,

o) administrowanie obiektami nadzoru wodnego.

2. Obszar działania Nadzoru Wodnego wraz z mapą i krótką charakterystyką.

Nadzór Wodny w Ostrowi Mazowieckiej obejmuje swoim zasięgiem głównie powiat ostrowski i węgrowski, a także część powiatu wyszkowskiego i sokołowskiego. Całkowita powierzchnia obszaru objęta zasięgiem NW Ostrów Mazowiecka wynosi 1058 km².
Długość cieków na terenie administrowanym przez NW Ostrów Mazowiecka wynosi 296,080 km. Liczba obiektów piętrzących (pow. 1m wys.) – 6szt., długość wałów przeciwpowodziowych – 47,623 km, dł. szlaku żeglugowego na rzece Bug – 59,4 km, liczba przepompowni – 1 szt. (Wilczogęby)

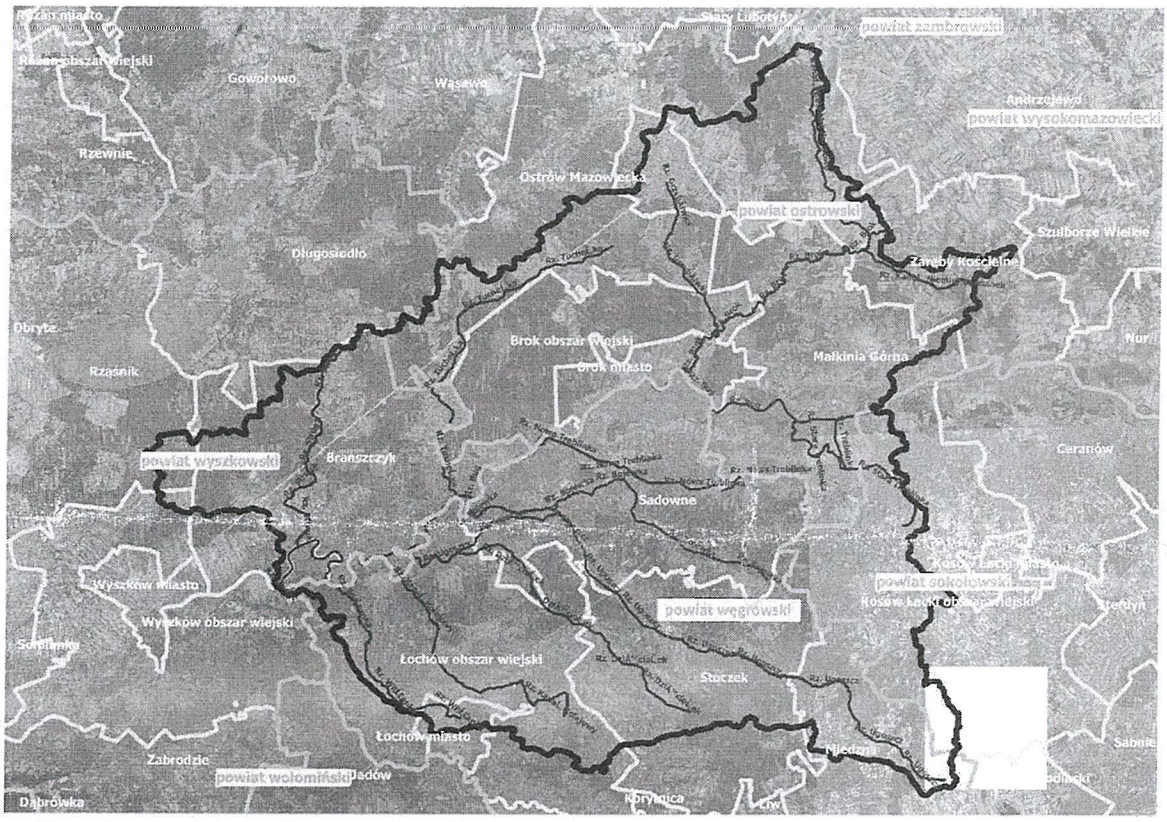

3. Zestawienie gmin znajdujących się na terenie działania Nadzoru Wodnego.

Zarząd Zlewni	Nadzór Wodny	Powiat	Gmina
Zarząd Zlewni w Sokołowie Podlaskim	*Ostrów Mazowiecka*	*ostrowski*	*Ostrów Mazowiecka - gmina*
			Ostrów Mazowiecka - miasto
			Małkinia Górna
			Zaręby Kościelne
			Brok - miasto
			Brok – obszar wiejski
		wyszkowski	*Brańszczyk*
			Rząśnik
			Wyszków obszar wiejski
		węgrowski	*Łochów -obszar wiejski*
			Łochów - miasto

			Stoczek
			Miedzna
			Sadowne
		sokołowski	*Kosów Lacki obszar wiejski*

4. Zakres prac wykonanych na terenie działania NW Ostrów Mazowiecka.

L.p.	Gmina	Nazwa zrealizowanego zadania	Opis zadania	Wartość wykonanych prac
1	Małkinia Górna, Kosów Lacki, Sadowne, Brańszczyk, Łochów	*Utrzymanie wałów przeciwpowodziowych rzeki Bug km 52+278-90+546 (L), 0+000-0+075 (P) oraz odcinek Tuchlin-Budy km 0+000-2+980 (P), odcinek Udrzyn-Tuchlin wał A km 0+000-2+650 (P) i odcinek Udrzyn-Tuchlin wal B km 0+000-3+650 (P)*	*Wykonanie prac konserwacyjnych poprzez ręczne i mechaniczne koszenie porostu obwałowania.*	*Prace wykonane w ramach Zespołu Wsparcia Technicznego PGW WP*
2.	Małknia Górna, Kosów Lacki	*„Utrzymanie rzeki Stara Treblinka w km 0+000 – 0+660, 3+288-13+515".*	*Wykonanie prac udrożnieniowych, porządkowych i konserwacyjnych obejmujące ręczne i mechaniczne wykoszenie z wygrabieniem porostów ze skarp, poboczy i dna rzeki wraz z usuwaniem zakrzaczeń, rozbiórką przetamowań oraz usunięciem złomów oraz drzew ściętych przez bobry*	*17 109, 05 zł*

5. Liczba spraw wpływających i prowadzonych przez Nadzór Wodny.

Podstawa prawna: Prawo wodne z 20 lipca 2017 r. Dz. U. 2020. 310

Kwartał	Zgody wodnoprawne na podstawie art. 397 ust. 3 pkt 3 (w związku z art. 240 ust. 5 pkt 1)	Ilość spraw wpływających do NW (wnioski, skargi, inne)
I	4	117
II	7	114
III	7	101
IV	3	102
ROCZNIE	21	434

6. Pozostałe informacje.

Brak.

KIEROWNIK
Radosław Sitek